

**EISENBAHN-  
STATIONS-  
VERZEICHNISS  
DER DEM VEREINE  
DEUTSCHER...**

---

Wilhelm Koch



F. a/38  
Koch.

A. hydr. 1543e



10/10  
10/10



# Eisenbahn-Stations-Verzeichniss

010934


der dem

Vereine Deutscher Eisenbahn-Verwaltungen

angehörigen, sowie der übrigen im Betriebe oder Bau befindlichen Eisenbahnen

## EUROPA'S

unter Angabe der Adressen der Eisenbahn- und Stations-Verwaltungen, der Entfernungen der Stationen untereinander, der directen Verkehrsbeziehungen derselben im Eisenbahn-Gütertransporte, sowie ihrer geographischen und politischen Lage.



### Handbuch für den Eisenbahn-Güter-Verkehr.

Für Eisenbahn-Beamte, Spediteure, Fabrikanten und sonstige Gewerbtreibende, <sup>21</sup>

nach officiellen Quellen zusammengestellt und nach Revision Seitens fast sämmtlicher betreffender Eisenbahn-Verwaltungen herausgegeben,

von

DR. JUR. W. KOCH,

Redacteur der Zeitung des Vereins Deutscher Eisenbahn-Verwaltungen.

*E*  
Koch

Mit einer Uebersichtskarte, auf welcher die Namen und Gebiete der einzelnen Bahn-Verwaltungen in Farbendruck angegeben sind und Barthol's Eisenbahn-Karte von Europa.

Vierte vollständig umgearbeitete und vermehrte Auflage.

*Aufl. 00*


Berlin, 1872.

Verlag von Barthol & Co.

(Wilhelm Lobeck & Max Schirmer).



Preis ohne Karten 25 Sgr. Mit beiden Karten 1 Thlr. 20 Sgr.

 Die am Schlusse des Werkes befindlichen Nachträge und die Anzeigen werden zur geneigten Beachtung empfohlen.

Verlag  
München

Altbestand 6178

## Alphabetisch-Geographische Uebersicht

der Eisenbahn-Gebiete Europas mit ihren Linien, Stationen und Haltestellen unter Angabe der Adressen der Eisenbahn- und Stations-Verwaltungen, der Meilenzeiger, Uebersicht der Tarife n. der directen Verkehrsbeziehungen der Stationen im Eisenbahn-Gütertransporte, u. deren politischen Lage, Vorbemerkungen, Erklärung der Zeichen, etc.

1. Im Bau begriffene Bahnen, deren Eröffnung im Jahre 1872 bevorsteht. Die Stationen findet man nur dann beigefügt, wenn solche bereits definitiv festgestellt worden sind. Zweilen kommt unmittelbar vor der Bahn-Eröffnung eine Aenderung selbst eines Stationen noch vor, welche aus der Zeitangabe des Vereins Deutscher Eisenbahn-Verwaltungen zu ersehen ist, in welcher die Eröffnung neuer Bahnhöfen und Stationen an der Spitze des betreffenden Blattes officiell bekannt gemacht wird.

Die Zeit der Betriebsöffnung ist (soweit uns zuverlässige Mittheilungen vorliegen) bei den betreffenden Linien beigefügt worden. Da, wo diese Eröffnung der Linien streckenweise erfolgte, ist die Kürze wegen der Ausdruck von Stations-Verwaltungen für die zwischeliegende Strecke gebraucht worden. Demnach ist z. B. bei der Bergisch-Märkischen Eisenbahn, Linie a, die Notiz: Eröffnet Stat. 12-13  $\frac{1}{2}$  Me., dahin zu verstehen: dass die Eisenbahn-Strecke zwischen Station 12 und 13 am 12. August 1852 in Betrieb gesetzt wurde.

2. Die Adresse jeder Bahnverwaltung (zugleich ihr Domicil enthaltend, welches meist mit dem der betreffenden Eisenbahn-Gesellschaft zusammenfällt) findet sich unter der Ueberschrift eines jeden Bahn-Gebiets angegeben. — Die Oesterr. Eisenbahnen haben den Titel: Kaiserlich-Königlich privilegiert oder anschlusslich privilegiert = K. k. pr. oder K. k. a. pr.

Die Adressen der Stations-Verwaltungen. Bei den meisten Eisenbahnen bestehen für die Stationen resp. Haltestellen keine verschiedene Titulaturen, und die Adresse: An den Stations-Vorsteher (Stations-Vorstand, in Oesterreich Stations-Chef) der N. N. Eisenbahn zu N. N. genügt vollkommen. Nur wo wir weitere Unterschiede in der Titulatur bestehen (wie bei den Badischen, Bayerischen, Sächsischen u. Württemberg. Staatsbahnen) wird solches nachstehend bei den betreffenden Bahn-Verwaltungen übersichtlich angegeben und in dem alphabetischen Stations-Verzeichniss (II.) bei den betreffenden einzelnen Stationen der Titel abgekürzt wiederholt. — Neben den Stations-Vorständen bestehen namentlich in Preussen auf den grösseren Stationen Güter-, Billet- (für Personen-Transport) und Transport-Verwaltungen. Die Anfangsbuchstaben der Eisenbahn-Namen dienen (wo Abkürzungen nöthig) als Bezeichnung derselben im alphabetischen Stations-Register.

3. Zur ersten Rubrik: Namen der Stationen und Haltestellen nebst den bei solchen angegebenen Zeichen und Buchstaben.

a)  $\otimes$  = Stationen, bei welchen eine Nachbarbahn kreuzt  
 ○ = Stationen, bei welchen eine Nachbarbahn anschliesst; was für eine Nachbarbahn anschliesst, ist aus den alphabetisch geordneten Notizen unter A nach B zu ersehen, welche sich unter der Ueberschrift einer jeden Eisenbahn zusammengestellt finden. Vergleicht man z. B. Aachen-Mastricht, so findet sich das Zeichen ○ bei Aachen und Mastricht angegeben, während in den Vorbemerkungen zu Aachen-Mastricht (betreffend Anschlüsse) die genannten alphabetisch geordneten Stationen mit der Angabe vermerkt sind, welche Nachbarbahnen bei demselben Anschluss haben. (Aachen: Berg-Mark etc.)

b) Bei den Stationen, an welchen eine Zweigbahn anschliesst, ist hinter der fortlaufenden Stations-Nummer in ( ) der Buchstabe, welchen die Zweigbahn trägt, angegeben und wird bei letzterer die bereits bei der Hauptlinie genannte Anschlusstation mit der Zahl aufgeführt, welche ihr bei ersterer Linie gegeben wurde. Man vergleiche bei Altona-Kiel Station 1: Altona, wo in ( ) die Buchstaben i und k, welche die Linien Altona-Hamburg und Altona-Blankensee kennzeichnen, eingetragen sind. Wird bei einer Linie die Anschlusstation mit der Nummer 1 wiederholt, wird die Stationen Altona, München etc.) meistens angegeben; für Preussen dagegen specieller die Regierungsbezirke.

Soweit es der Raum erlaubt, ist sodann bei jeder einzelnen Station (wenigstens innerhalb Deutschlands und Oesterreich) noch durch Wiederholung jener Bezirke die politische Lage der ersten veranschaulicht worden.

Liegen Stationen in anderen Staaten, als in dem innerhalb dessen die Verwaltung abläuft, so werden jene Stationen noch durch Zeichen in der ersten Rubrik (z. B.  $\text{°}$ ) markirt, welche sich bei jeder Bahn nach der Ueberschrift erklärt finden.

d. Telegraphen-Post- und Steuer-Aemter. Soweit von den betref. Bahnverwaltungen angegeben worden ist, ob und in wie weit ihre Stationen solche Aemter besitzen, ist solches demselben beigefügt worden. In dieser Richtung bedeutet:

T = Telegraphen-Station des Deutsch-Oesterr. Telegraphen-Vereins; T = desgl. Telegraphen- und Postamt; T = Eisenbahn-Telegraphen-Station (für den öffentlichen Verkehr); P = Post-Amt resp. Post-Expedition; H.-St.-A. = Haupt-Steuer-Amt; H.-Z.-A. = Haupt-Zoll-Amt; U.-St.-A. = Unter-Steuer-Amt. Wir behalten uns vor, ein vollständiges alphabetisches Verzeichniss der beim Eisenbahnverkehr in Betracht kommenden Zoll- und Steuer-Aemter mitzutheilen.

der hinter dem Bestimmungsorte zunächst befindlichen Hauptstation erhoben, sofern nicht ein bestimmter Frachtsatz dafür im Tarife angegeben ist.

4. Zur zweiten Rubrik: Meilenzeiger. Die Entfernung jeder Station wird vom Anfangspunkt der Linie berechnet und zwar in Tarif-Meilen (resp. Kilometern) wie solche in den Tarifen (die wirkliche Länge abgerundet auf ca.  $\frac{1}{3}$ ) zur Berechnung der Tarifsätze angegeben werden. Dagegen ist am Kopf einer jeden Linie deren wirkliche Länge in Meilen resp. Kilometern verzeichnet. — Die Entfernungen sind überall nach dem von den betreffenden Bahn-Verwaltungen angewendeten Längenmass eingetragen. Das neue Metermass, welches nach Beschlusst des Nordd. Reichstags v. 17. 68 res. nach Art. 79 I 2 der Deutschen Reichsverfassung vom 1. Januar 1872 ab in ganz Deutschland obligatorische Geltung hat, ist uns zwar für die Länge der Linien, dagegen noch nicht für die Entfernungen der einzelnen Stationen überall angegeben. Wir verweisen in dieser Richtung auf die genaue Reductions-Tabelle auf dem Umschlag des Werks, welche für die Einheits-Zahlen 1—10 eine Vergleichung der gebräuchlichsten europäischen Längenmassen enthält.

5. Zur dritten Rubrik: Verbands-Güter- und Tarife. Die Güter-Verkeure werden auf die Weise kurz bezeichnet, dass nach der Ueberschrift der betreffenden Bahn diejenigen Eisenbahnen oder Stationen (mit Buchstaben oder kleinen Zahlen) angegeben werden, mit welcher directe Karthierung resp. Verbands-Güterverkehr statt findet, worauf bei den betreffenden Verbands-Stationen indig die Buchstaben resp. Zahlen-Bezeichnung des directen Verkehrs wiederholt wird, z. B. Aachen-Mastricht a = Directer Verkehr mit den belgischen Staatsbahnen. Besonders zu bemerken ist, dass hiernach die Buchstaben a etc. bei den verchiedenen Bahnen ganz verschiedene Bedeutung haben. Nur bei einigen Haupt-Verbindungen (Norddeutsche, Mittelddeutsche etc.) ist der Anfangsbuchstabe des Namens desselben (N. M. etc.) fast durchgehend zur Bezeichnung des Verkehrs benutzt worden.

Bei dem zu Gebote stehenden Raume konnte da, wo eine Station mehrere auf einander folgende Buchstaben bezeichnete Verkeure hat, nur der erste und letzte Buchstabe mit einem Bindestrich angeführt werden, z. B. a-d.—a. b. c. d.

Der Publications-Termin (Datum) des für den fraglichen Verkehr geltenden Verbands-Tarifs (T.), sowie die zu demselben erschienenen Nachträge (N.), desgl. das Datum der zur Zeit geltenden Local-Tarife findet man bei Aufzählung der directen Verkeure am Kopf der Bahn in ( ) angegeben, soweit uns Seitens der betref. Bahnverwaltungen Mittheilungen zugewandt sind. — Uebrigens werden selbst in den wichtigsten Verkeuren fast sämtliche Classifications-Änderungen und viele Tarif-Berichtigungen nicht durch Nachträge publicirt, sondern durch Dienstbefehle der Stationen, Veröffentlichung in den Blättern etc., sodass eine Vollständigkeit in der Darstellung der Tarife dormalen nicht zu erreichen ist.

Eine Uebersicht der bestehenden Verbände können wir an dieser Stelle nicht geben. Siehe Zeitung des Vereins Deutsch. Eisenb.-Verwaltungen Jahrg. 1871 S. 730 ff.

Bezugs-Quelle. Die Verbandsstarife sind bei den Verbands-Expeditionen der beteiligten Verwaltungen zu kaufen resp. zu bestellen, Localtarife bei den Stationen des Local-Verkeures.

6. Zur vierten Rubrik: Lage der Bahnen und Stationen. Bei jeder Bahn ist im Kopfe (nach der Ueberschrift) angegeben, in welchen Ländern die Stationen der Bahn liegen und welchen Titel die Verwaltungsbezirke der fraglichen Länder führen. Für die Namen der Provinzen, Länder, Provinzial-Verwaltungen, (Mären etc.) meistens angegeben; für Preussen dagegen specieller die Regierungsbezirke.

Soweit es der Raum erlaubt, ist sodann bei jeder einzelnen Station (wenigstens innerhalb Deutschlands und Oesterreich) noch durch Wiederholung jener Bezirke die politische Lage der ersten veranschaulicht worden.

Liegen Stationen in anderen Staaten, als in dem innerhalb dessen die Verwaltung abläuft, so werden jene Stationen noch durch Zeichen in der ersten Rubrik (z. B.  $\text{°}$ ) markirt, welche sich bei jeder Bahn nach der Ueberschrift erklärt finden.

d. Telegraphen-Post- und Steuer-Aemter. Soweit von den betref. Bahnverwaltungen angegeben worden ist, ob und in wie weit ihre Stationen solche Aemter besitzen, ist solches demselben beigefügt worden. In dieser Richtung bedeutet:

# Übersicht der Eisenbahnen Europa's,

welche sich in dem Nachtrag zum Stations-Verzeichniss zusammengestellt finden.

Zur Notiz. ( ) = Bahnen in fremdem Betrieb; [ ] = mit andern Bahnen von vornherein vereinigt oder nachträglich fusionirte Bahnen. Dieselben sind, soweit solche noch mit ihren früheren Namen erwähnt worden, in der alphabetischen Reihenfolge mit aufgeführt mit Hinweis auf die Nummer der Bahn und die Litera der Linie, unter welcher dieselben nachstehend zu finden sind; \* = Staatsbahnen; \*\* = Privatbahnen in Staatsverwaltung; † = dem Staat angehörige Eisenbahnen in Verwaltung von Privatunternehmungen. ° = noch im Bau befindliche Bahngelie.

## A. Deutschland u. Oesterreich.

- Sämmtliche Bahnen gehören dem Vereine Deutscher Eisenbahnverwaltungen an mit Ausnahme der mit *Cursivschrift* gesetzten Industrie- und Pferdeb., u. der mit \* bezeichneten noch im Bau befindlichen Eisenb. Dagegen sind unter B. (Ausländische E.) die dem Vereine Deutscher Eisenb.-Verwalt. angehörigen Eisenb. *cursiv* gesetzt, um solche ebenfalls als bald hervortreten zu lassen.
- [Aachen-Büsseldorff] \*\* 12.  
[Aachen-Masticht] \*\* 12.  
[Albertsbahn] \*\* 82.  
2. Alfdalbahn  
[Almeo-Salzb.] Niederl. 2b.  
[Alsenbahn] 76.  
3. Altenburg-Zeitzer Eisenb.  
4. Altona-Kiel u. Schleswig. (Anhalt, Leopoldb.) 15.  
5. Arad-Temesvárer Eisenb.  
6. Aussig-Teplitz  
7. Badische Eisenb. \* und \*\*  
8. Bätaszék-Dombóvár-Zákányer (Donau-Drau-) E.  
9. Bayerische Ostbahnen  
10. Bayerische Staatsb. \* u. \*\*  
11. Bebra-Hann \*  
12. Bergisch-Märkische \*\*  
13. Berlin-Anhaltische  
*Berlin-Charlottenb. Pferdeb.*  
14. Berlin-Görlitzer  
15. Berlin-Hamburger  
16. Berlin-Potsdam-Magdeb.  
17. Berlin-Stettiner  
(Berliner Verbindungs.) \* 66.  
*Böckener Kohlenbahn.*  
19. Böhmisches Nordb.  
[Böhmisches Nordwest.] 25.  
20. Böhmisches Westb. (Borna-Kieritzsch) \* 82.  
21. Braunschweigische Eisenb. (Breslau-Pöserner) \* 7.  
22. Bresl.-Schlesische-Freib.  
23. Breslau-Warschauer E.  
24. Bröltalbahn [Brünn-Rössitzer] 72  
25. Basethöhrader (Carlsruher Rheinb.) \* 7.  
(Chemnitz-Würschnitz) \* 82.  
[Göthen-Berlin] 61c.  
(Cassel-Oderb. - Wilhelmsh.) 53.  
(Fothns-Grossen.) 53. [70  
26. Cottbus-Schweidtzscher -Fferdeb.  
27. Crefeld-Kreis Kempener L. E.  
28. Degersdorf-Plattlinger (Heitz-Giessen) 51d.  
29. Dux-Bodenbach  
Eitelbahn = Rheinisch-Elmsborn-Glückstadt  
32. Elsass-Lothringische E. (Erfurt-Heerwagen) † 88.  
33. Eutin-Lübeckcher Eisenb.  
34. Frankfurt-Hannau (Frankfurt-Offenbach) \* 45b. (Friburg-Teisnach) 7.  
35. Friedrich-Franz-E. \*  
Friedrich-Waltershausen-erFferdebahn \* 88.  
36. Fünfkirchen-Bareser  
37. Galizische Carl-Ludwig. (Gössnitz-Gera) \* s. Sächs. 82.  
38. Graz-Köflacher (Greiz-Brunn) \* s. Sächs. 82.  
39. Halberstadt-Biankenburger Eisenb.  
[Grossenhainer Zweig.] 53.  
[Halle-Nordhausen-Cassel] 69.  
40. Halle-Sorau-Guben (Halle-Bergedorf) 15.

- Hannoverische Pferdebahn*  
41. \* Hannover-Altenbecken  
42. Hannoverische Staatsb. (Herrnps-Odenburg) \* 74.  
43. Hess. Ludwigs.  
44. [Hessische Nordbahn] \* [Höchst-Soden] s. Taunusb.  
45. Hohenstadt-Zöptauer E.  
46. Hamburger Eisenb.  
*Huppelbahn*  
*Iserebühle-Feine*  
47. Kaiser Ferdinandss-Nordb.  
48. Kaiser-Franz-Josephsbahn  
49. Kaiserin Elisabethbahn  
50. Kaschan-Oderberger Kirchheimer Privatbahn (\*\*109.)  
[Klosterk.-Schw.-Sieg. s. 4.]  
51. Köln-Mindener  
52. Kronprinz-Kndolfsbahn *Lägerdorf-Itzehoer Fferdeb.* (Lalher E.) \* s. Baden p.  
53. Leipzig-Dresdner  
54. Lemb.-Ternowitz-Jassy  
55. Leoben-Vorderbruger E. (Leoben-Zittau) \* 82.  
56. Ludwigsb. (Nürnb.-Fürth) ja. Lübeck-Büchen  
[b. Lübeck-Hamburg Lübeck-Kleinen\* (s. 35.)  
54. \*  
57. \*  
58. \*  
59. \*  
60. \*  
61. \*  
62. \*  
63. \*  
64. \*  
65. \*  
66. \*  
67. \*  
68. \*  
69. \*  
70. \*  
71. \*  
72. \*  
73. \*  
74. \*  
75. \*  
76. \*  
77. \*  
78. \*  
79. \*  
80. \*  
81. \*  
82. \*  
83. \*  
84. \*  
85. \*  
86. \*  
87. \*  
88. \*  
89. \*  
90. \*  
91. \*  
92. \*

93. Ungarische Staatsb. \*  
94. Ungarische Westb.  
95. Ungarisch-Galizische E. (Venzl-Hamburg) 51.  
96. Vorraberger K. (Verrabahn) s. Thüring. B.  
97. Westfälische E. \*  
98. Wiener-Neustadt-Grammat-Neusiedler Eisenb.  
99. Wiener Tramway (Wilkesbahn) \* 1 (70.)  
*Wilkesweru. Nutschtzer K.-B. Wolfsg. Traunthaler K.-B.*  
100. Württemberg. Staatsb. (Zittau-Reichenberg) \* 71c.

## B. Ausländische E.

- Belgien.**  
1. Staatsbahnen (Etat.) \*  
2. Grand Central  
3. Lüttich-Mastricht  
4. Nord-Belg.  
5. Schen-Industrie d'exploit.  
6. Malines-Terurenzen.  
7. Grand-Luxemburg  
8. Chimaybahn  
9. Anvers-Gand  
10. Gand-E. Bruges  
11. Tarnhouter E.  
**Dänemark.**  
1. Jütisch-Fünenische E. †  
2. Seeländische E.  
**Frankreich.**  
1. Nord  
anschließende kleine Bahnen = w. Buzsch-Montmorency x. Anzin-Somah  
x. Chauny-St. Gobain y. Lille-Bethune u. B.-G.  
y. Valenciennes-Grenay  
z. Valenciennes-Lille  
2. Est (Ostb.) mit den im Betrieb der Ostbahn befindlichen Industriebahnen.  
3. Ouest (Westbahn)  
4. Orléansbahn  
5. Paris-Lyon-Méditerranée  
6. Midl (Südb.) [s. Charente  
7. Vendée [s. Medoe  
10. Perpignan-Prades  
11. Ceinture de Paris.  
Griechenland, Athen-Piräus  
**Italien.**  
1. Alta-Italia (Ober-Italien.)  
1a. Turin-Savona  
2. Römische E.  
3. Süditalien  
4. Calabro-Sicilianische  
5. Sardische E.  
**Luxemburg, Wilhelmsh.**  
**Niederlande.**  
1. Niederl. Rheinbahn  
2. Niederl. Staatsbahnen †  
3. (Amers-Amsterdam) Belg. 2a.  
4. Niederl. Centralbahn  
5. Holland-Izereen-Spoorweg.  
**Russland.**  
I. Eisenbahnen in Polen.  
1a. Warschau-Wien †  
1b. Warschau-Bromberg †  
2. Lodz  
3. Warschau-Teresopol  
II. Die Linien der Grossen Russischen Eisenb.-Ges. a. Petersburg-Warschau b. Landwarow-Eydtkuhnen c. Nicolai (Petersh.-Moskau) † d. Moskau-Nischny 5. Notschinsk 6. Rybinsk-Osetshenska 7. Tschindow-Nowgorod und Ostland  
III. Eisenbahnen um Petersburg, in Finnland und Estland.

- 8. Petersh.-Zarskoje-Selo  
9. Petersburg-Peterhof  
10. Finnländische E.  
11. Baltische E.  
**IV. In Riga einmündende E.**  
12. Riga-Mitau  
13. Riga-Dünaburg  
13a. \* Riga-Boledera.  
14. Liban-Neheji  
15a. Dünaburg-Witebsk  
15b. Orel-Witebsk  
16. Moskauer Gruppe.  
16. Schuja-Iwanow-Klasehka  
17. Moskau-Sergiew-Jaroslaw  
18. Moskau-Kijassan mit Zwgb.  
19. Kijassan-Koslow  
20. Skopin-Bahn  
21. Zwgb. Kijasek-orschansk.  
22. Tambow-Koslow  
23. Tambow-Saratow  
24. Koslow-Woronesch  
25. Orel-Jelez u. Jelez-Grajski  
26. Gjasj-Borisoglebsk-Zarzyn  
27. Wolga-Don  
28. Woronesch-Koslow  
29. Moskau-Rust  
30a. Kursk-Charkow  
30b. Charkow-Sowjet  
30c. Losowo-Nezapostol  
30d. Konstantinowo-Nowo-troitzk  
31. Moskau-Smolensk.  
VI. Odesser Gruppe.  
32a. Odessa-Birsula  
32b. Birsula-Schminka  
32c. Schminka-A-Wolstschink  
32d. Birsula-Elisabethgrad  
32e. Kaselnaja-Tiraspol  
32f. Tiraspol-Kisbener  
33. Kijew-Brest-Litewsk  
34. Preuss. Grenze-Brest-35. Kursk-Kiew  
36. Meolagewsk E. (Elisabethgrad-Przeworsk)  
VII. Transkaukasische Bahn Schweden u. Norwegen.  
I. Schwedische Staatsb. \*  
a. West-Stockholm-Göteborg b. Nordb. Stockholm-Upsala c. Ostb. Katrineholm-Norrköp. d. Hallsborg-Oerebro e. Südh. Falköping-Malmö f. Nordwest. Laxa-Christineh.-Arvika-Norweg. Grenze  
II. Schwedische Privatb. S. 93, welche in die Sub. einmünden.  
III. Privat, ohne Anschluss an die Staatsbahnen.  
IV. Norwegen S. 98.  
1. Stsb. a. Christiania-Eidsvold b. Lilleströmen-Kongsv. 2. Hamar-Åndø  
3. Drammen-Randsfjord  
4. Christiania-Drammenbahn.  
5. Trondjem-Stören.  
**Schweiz.**  
1. Centralbahn  
2. Nordostb.  
3. Vereinigte Schweizerb.  
3c. Toggenburger  
4. Bernische Nisb. \*  
5. Westschweizer.  
6. Jura Industral. 7. Joughebn  
8. Ligne d'Italie.  
**Spanien.**  
Türkei.  
I. Rumänien.  
1. Suezva-Jassy s. A. Nr. 42.  
2. Rumänische E.  
3. Gurgewo-Bukarest II. Bosnien etc.  
4. Rnischuk-Yarna  
5. Kustendje-Tschernawoda.  
6. Rumelische E.

## A. Die in Deutschland und Oesterreich domicilirten Eisenbahnen.

### Aachen-Düsseldorf-Ruhrort.

Siehe Bergisch-Märkische Eisenbahn, Linie A. Seit 1. Januar 1846 in das Eigentum und in den Betrieb der Gesellschaft der Berg.-Märk.-Eisenb. übergegangen.

### Aachen-Mastricht.

Domicil der Gesellschaft: Aachen u. Maastricht.  
 Frauen: Regierungsbezirk Aachen, Niederlande; Herzogthum Limburg, Belgien; Provinz Limburg.  
 Eröffnet: Aachen-Mastricht am 23/10 1853, Maastricht-Hasselt am 1/10 1856. Seit der im Sommer 1865 erfolgten Eröffnung der Eisenbahn Hasselt-Antwerpen stellt die Linie Aachen-Hasselt-Antwerpen die directeste Transitverbindung Antwerpen's mit Deutschland her.  
 Seit 1. August 1867 in Betrieb des Grand Central Belge.  
 Anschlüsse resp. Uebergangsstationen: Aachen: Berg.-Märk. und Rheinische E.; Maastricht: Lüttich-Mastricht u. Niederl. Staatsb. (Mastricht-Venlo).

Director Güterverkehr mit a = Belgische Staatsb.; b = Lüttich-Mastricht; c = Nordbelge, Lüttich-Namur; d = Bergisch-Märkische Eisenbahn.  
 Alle Stationen sind für Personen- und Güterverk. eingerichtet. Auf den Stationen 1-7 (Aachen-Mastricht: T).

Stationsnamen.	Meilen.	Kilometer.	Director Güterverkehr.	Polit. Lage.
1. Aachen, Marschirthor	—	—	a.b.c.	Preussen
2. Aachen, Tempelbend (Zoll-Abf.-Stelle mit Ansaug-Verfahren.)	0,31	2	a.b.c.	"
3. Simpelveld (Gr.-Z.-A.)	1,35	12		Niederlande.
4. Wylré	2,17	19		"
5. Fauquemont (Valkenburg)	3,05	25	a-d.	"
6. Meerßen	3,85	31		"
7. O Maastricht (Wyk)	4,12	36	a. d.	"
8. Lanaeken (Gr.-Z.-A.)	5,33	42	a.b.d.	Belgien.
9. Eygenbilsen	5,90	47		"
10. Münsterbilsen	6,42	51	a.b.	"
11. Beverst	6,98	55		"
12. Diepenbeek	7,50	59		"
13. Hasselt	8,35	65	a.b.d.	"

In Hasselt schliessen sich die weitem Linien des dem Verein Deutscher Eisenbahn-Verwaltungen ebenfalls angehörigen Grand Central Belge und der Niederländischen Stab. nach Kindhoven an, siehe unter Belgien Nr. 2. und Niederlande Nr. 1.

### Alföld-Fiumaner Eisenbahn

Grosswardein-Esegger Strecke.

Sitz der Verwaltung u. der Betriebs-Direction in Pest. Königreich Ungarn.

Diese, mit der Flügelbahn Essegg-Villány 51,3 Oesterr. Meilen = 389,4 Kil. lange Ungarische Eisenbahn, welche in Verbindung mit der projektierten Fortsetzung Essegg-Sissek und mit der im Bau begriffenen Strecke Carlstadt-Piume, die Produkte des Ungarischen Tieflandes an das Adriatische Meer zu führen bestimmt ist, hat am 11. Sept. 1869 die Theilstrecke Szegedin-Zombor (13,2 Oesterr. Min.), am 20. Decbr. 1870 die weiteren Theilstrecken Csaba-Szegedin (11,9 Oesterr. Min.) und Zombor-Essegg-Villány (14,6 Oesterr. Min.), Grosswardein-Csaba (11,7 Oesterr. Min.) am 14. September 1871 dem Betriebe übergeben.

Anschlüsse. Csaba: Theisab. Grosswardein: Theisab. und Ungar. Ostbahn (Grosswardein-Klausenbrg). Szegedin: Oesterr. Staatsb., südöstl. Linie; Villány: Mohács-Fünfkirchner Bahn.

#### a. Grosswardein-Essegg.

	Min.	Kil.
1. O Grosswardein	—	—
2. Less P.H.	2,1	16,2
3. Cséffa	3,5	26,6
4. Szalonta	5,2	39,3
5. Sarkad	7,8	59,4

	Min.	Kil.
6. Gyula	9,6	73,4
7. Csaba	11,7	88,0
7a. Gerendás P.H.	—	—
8. Csorvás	14,3	103,6
9. Orosháza	16,3	123,4
10. Sámsón P.H. n. Eilgut	17,9	135,4
11. Vásárhely	20,3	154,0
12. Algyő	22,3	168,9
13. Szegedin	23,5	178,3
14. Horgos	25,9	196,3
15. Palics P.H. Eilgut	28,0	212,6
16. Maria-Theresiopel	29,0	220,2
17. Tavankút Ausweiche (ohne Personen- und ohne Güterfahrts.)	31,2	236,7
18. Bajmók	32,5	246,9
19. Militics	35,4	268,7
20. Zombor	36,7	278,6
21. Priglevitzta St. Iván	38,7	293,4
22. Szonta	39,8	302,0
23. Gombos-Bogojeva	40,8	309,8
24. Erdöd	41,3	313,2
25. Dálya	42,3	321,1
26. Szarvas P.H.	43,8	332,0
27. (b) Essegg	45,4	344,5

#### b. Zweigbahn Essegg-Villány.

(5,9 Meilen = 44,9 Kil. Eröffnet am 20. Decbr. 1870).

	Min.	Kil.
(27. Essegg)	—	—
28. Dárda	1,4	10,6
28a. Laskafalva P.H.	2,3	—
29. Baranyavár-Monostor	3,6	27,3
30. Magyar Boly P.H. u. Eilgut	5,1	38,7
31. Villány	5,9	44,9

### Altenburg-Zeitzer Eisenbahn.

Sitz der gleichnamigen (im Jan. 1870 concessionirten) Eisenb. Gesellschaft, sowie der Verwaltung: Altenburg.

Eröffnung im Frühjahr 1872 bevorstehend.

Die 3,4 Min. lange Bahn, welche ein Verbindungsglied für den Sachs. und Thüring. Verkehr bildet, schliesst sich in Altenburg an die Sachs. Staatsb., in Zeitz an die Thüringische E. an.

Stationen resp. Haltestellen.

1. O Altenburg 2. Rositz H. 3. Meuselwitz 4. Rehmsdorf 5. O Zeitz.

### Altona-Kieler Eisenbahn.

Direction und Sitz der Gesellschaft in Altona.

Am 1. Jan. 1870 ist das gesammte Schleswigsche Eisenbahn-Netz 30,26 Me. in den Betrieb der Altona-Kieler Verwaltung gegen eine feste Verzinsung des Anlagecapitals der Schleswigschen Eisenbahnen übergegangen.

Anschlüsse. Elmshorn: Glückel.-Elmh.; Kutin: Enten-Lübecker E.; Schutterblatt: Berlin-Hamburg als Pächterin des Hamburger Theils der Hamb.-Altonaer Verbindungsbahn; Rendsburg: Schleswigsche; Wamdrup: Dänische (Jütland) E.  
 NB. Director Verkehr mit den Stationen a) der Jütisch-Fünenschen Bahn. b) mit der Glückstadt-Elmsbörner Bahn von und nach allen Altona-Kieler Stationen. Ferner c) von Altona ab jeden Tag nach Ankunft des letzten Zuges in Kiel nach Korsør, und d) jeden Dienstag und Freitag Abends 10 Uhr via Kiel nach Kopenhagen directe Beförderung von Passagieren und Gütern vermittelt Dampf-schiffes Aurora.

Am 29. Dec. 1869 wurde die Abkürzungslinie Eggebeck-Jubeck-Schleswig mit Eggebeck-Sollbrück 4,11 Me. eröffnet, welche den grossen Bogen beseitigt, den bis dahin die Hauptlinie der Schleswigschen Bahnen über Ohrstedt machte. Die früheren Bahn-Strecken Klosterkrug-Ohrstedt und Sollbrück-Eggebeck mit den Stationen Klosterkrug, Holm und Sollerup sind eingegangen.

Von den Haltestellen 35. 38. 56 u. 57 können Güter mit Holsteinischen Localverkehr ganz in derselben Weise wie von den Stationen expedirt werden. Ebenso sind auf den kleinen Stationen 3. u. 4. Klasse in Schleswig (No. 14. 17. 21. 22. 24. 25. 27. 29. 44. 45. 48) die Güter-Expeditionen im Localverkehr nicht beschränkt.

### a. Altona-Flensburg-Wamdrup (32,8 M.).

Eröffnet Stat. 1-10:  $\frac{1}{10}$ ; 44; 10-13:  $\frac{1}{10}$ ; 45; 13-17:  $\frac{2}{10}$ ; 69; 17-27:  $\frac{1}{10}$ ; 64; 27-29:  $\frac{1}{10}$ ; 64; 29-31:  $\frac{1}{10}$ ; 66.

Deutsche Reichs-Min. Kilom.		Preussen Provinz	Holstein
1. (i,k) Altona	—	a-d.	Holstein
2. Eidelstedt PH.*	0,9	7,5	a. b.
3. Pinneberg	2,1	15	a. b.
4. Tornesch	3,1	22,5	a. b.
5. O Elmsborn	4,1	30	a. b.
6. Horst	5,1	37,6	a. b.
7. Dauenhof PH.*	5,7	42	a. b.
8. Wrist	7	52,7	a. b.
9. Brockstedt PH.*	8,1	60,5	a. b.
10. (b,c) Neumünster	10	75	a. b.
11. Nortorf	11,8	80	»
12. Bockelholm PH.*	13,1	97	»
13a. Rendsburg Stadt	14,5	108	»
13b. Rendsburg Station	14,6	109	Schleswig
14. Owschlag	16,0	120	»
15. Schleswig	17,8	128	»
16. (e) Jübeck	19,2	143	»
17. Eggebeck	20,2	150	»
18. Tarp	20,9	152	»
19. Nord-Schlesw. Weiche	22,3	165	»
20. Flensburg	23,0	170	»
21. Pattburg	23,3	173	»
22. Schaffhaus	24,0	180	»
23. (f) Tingleff	25,3	188	»
24. Bollersleben	26,2	195	»
25. Jordkirch	26,7	199	»
26. (g) Rothenkrug	27,4	203	»
27. Ober-Jersdal	29,4	218	»
28. (h) Woyens	30,1	225	»
29. Sommerstedt	31,1	232,5	»
30. O Wamdrup	32,8	244	Dänemark (Jütland)

In Wamdrup findet die Ueberlieferung der Züge an die Dänische Bahn statt.

### b. Neumünster-Kiel.

Eröffnet am  $\frac{1}{10}$  1844.

(10. Neumünster)	—	—	Holstein
31. Bordesholm	1,6	11	a. b.
32. Voorde PH.*	2,8	18	a. b.
33. (d) Kiel	4,2	30	a. b.

### Ostholsteinische Bahnen.

Eröffnet am 31. Mai 1866.

#### c. Neumünster-Neustadt (8,30 M. = 62,3 Kilom.)

Meilen Kilom.		Holstein
(10. Neumünster)	—	Holstein
34. Bockhorst PH.*	1,3	9,0
35. Wankendorf H.	2,00	15,0
36. (d) Ascheberg	3,40	22,5
37. Plön	4,30	31,5
38. Gremsmühlen H.	5,50	41,3
39. O Eutin	6,20	46,5
40. Bujendorf PH.*	7,30	54,0
41. Neustadt	8,30	62,3

#### d. Zweigb. Kiel-Ascheberg (3,60 M. = 27,0 Kilom.).

(33. Kiel)	—	Holstein
42. Raisdorf PH.*	1,4	11
43. Preetz	2,1	15
(36. Ascheberg)	3,6	23

#### e. Jübeck-Tönning (6,4 M.).

Eröffnet Jübeck-Ohrstedt  $\frac{2}{10}$  69, Rendsburg-Ohrstedt-Tönning (frühere Südschlesw. E.)  $\frac{1}{10}$  64.

	Min.	Kil.	
(16. Jübeck)	—	—	Schleswig
44. Sollbrück	0,7	5	»
45. Ohrstedt	1,9	15	»
46. Husum	3,6	26	»
47. Friedrichstadt	4,9	37,5	»
48. Harlebeck	5,6	40,5	»
49. Tönning	6,4	48,0	»

#### f. Zweigb. Tingleff-Tondern (3,43 M. = 25,83 Kil.).

Eröffnet am  $\frac{2}{10}$  1867.

(23. Tingleff)	—	Schleswig
50. Büdlerup-Bau	1,6	11
51. Jeising-Hostrup	2,7	19
52. Tondern	3,5	26

#### g. Zweigb. Rothenkrug-Apenrade (0,91 M. = 6,85 Kil.).

Eröffnet am  $\frac{2}{10}$  1868.

(26. Rothenkrug)	—	Schleswig
53. Apenrade	1,0	7,54

#### h. Zweigb. Woyens-Hadersleben (1,56 M. = 11,75 Kil.).

Eröffnet am  $\frac{2}{10}$  1866.

(28. Woyens)	—	Schleswig
54. Hammelef	0,9	6
55. Hadersleben	1,6	12

#### i. Altona-Blankenese (1,3 Meilen = 9,80 Kilom.).

Eröffnet am 19. Mai 1867.

(1. Altona)	—	Holstein
56. Bahrenfeld H.	0,4	3,0
57. Flottbeck H.	0,9	6,8
58. Blankenese	1,3	9,8

### k. Altona-Hamburger Verbindungsbahn.

Holsteinischer Theil (0,4 M.); der Hamburger Theil der Bahn ist mit  $\frac{1}{10}$  1870 in den Betrieb der Berlin-Hamburger Eisenb. (siehe dort Linie c.) übergegangen. Eröffnet am 30. Septemb. 1865 für den Güterverkehr und am 16. Juli 1866 für den Personenverkehr.

(1. Altona)	—	Holstein
59. O Schulterblatt (Altona)	0,4	(Stadt Altona)

#### Arader Strassenbahn,

Eröffnet  $\frac{2}{10}$  69. Direction in Arad.

### Arad-Temesvárer Eisenbahn.

Concessionirt an ein Consortium der Oesterr. Credit-Anst. in Wien, Darmstädter Handels- u. Industriebank, Kramer-Kietz, Nürnberg, Gebrüder Sulzbach, Frankfurt a. M., Georg Klappa, Pest. Den Betrieb führt die Theissbahn. Oesterreichisch-Ungarische Monarchie. Königreich Ungarn. Anschlüsse. Arad: Theiss- u. Siebenbürger E.; Temesvár: Oesterr. Staatsbahn (südöst. Linie).

Betriebslänge 7,54 Min. = 57,20 Kil. Neben den Tarifmeilen ist in Kilometer die wirkliche Länge der Strecke angegeben.

Ganze Strecke eröffnet 6. April 1871. Director Güterverkehr: a = mit sämmtlichen Stat. der Theissbahn; b = mit Stat. der Oesterr. Staatsb. bis Margech; c = mit sämmtlichen Stat. der ersten Siebenbürger Bahn.

	Oesterr. M. Kil.	Ungarn
1. O Arad T P	—	Ungarn
2. Neu-Arad E P	1	6,07
3. Segenthaus PH.	2,5	16,76
4. Vinga E P	3,5	24,65
5. Orszidorf E P	4	30,87
6. Merzidorf E P	5	36,79
7. Szt. András E P	6	44,00
8. O Temesvár T P	8	57,20

### Aussig-Teplitz-Dux-Komotau.

Direction in Teplitz.

Betriebslänge 8  $\frac{1}{10}$  Meilen Eröffnet bis Teplitz  $\frac{2}{10}$  1858; bis Dux  $\frac{1}{10}$  1867; bis Komotau am  $\frac{2}{10}$  1870.

Anschlüsse. Aussig: Oesterr. Staatsbahn, nördl. Linie; Dux: Dux-Bodenbach; Komotau: Buschtährader.

An die Aussig-Teplitzer Hauptbahn schliesst sich eine größere Anzahl von Kohlenbahnen (Gesamtlänge 11,400 Kilometern) an, welche unmittelbar von den Schächten des Aussig-Teplitzer Braunkohlen-Bekens die Braunkohle der Hauptbahn zuführen, sämmtlich der Aussig-Teplitzer Eisenbahn-Ge-



sellschaft geboreu und mit den Fahrbetriebsmitteln derselben betrieben werden.

Nicht nur für die Stationen, sondern auch für diese Kohlenbeschäfte der Aussig-Teplitzer Eisenbahn, welche wir mit kleinerer Schrift bei jeder Station, zu welcher solche gerechnet werden, unter a, b u. s. w. anführen, bestehen directe Kohlenlieferanten. Diese Kohlen-Stationen werden im Orts-Register, nicht im alphabet. Stat.-Reg. demnachst angeführt.

	Länge der Min.-Ent-Kohlenf. fernung in Klaftern. ab Aussig	Oesterreich Böhmen
1. <b>○ Aussig</b> . . . . .	—	—
2. <b>Türmitz</b> . . . . .	0,60	»
a. Arnold-Schacht 126	—	»
b. Elisabeth-Schacht 102	—	»
c. Franz Joseph-Sch. 82	—	»
3. <b>Schönfeld</b> . . . . .	0,87	»
a. Albert-Schacht 69	—	»
4. <b>Karbitz</b> . . . . .	1,15	»
a. Milada-Schacht 203	—	»
b. Julius-Schacht 297	—	»
c. Saxonia-Schacht 385	—	»
d. Bül-Schacht 420	—	»
e. Theresia Schacht 457	—	»
f. Ritschel-Schacht 457	—	»
g. Herbitzer Rampe 514	—	»
h. Austria-Schacht 129	—	»
i. Bohemia-Schacht 1292	—	»
5. <b>Mariaschein</b> . . . . .	1,69	»
a. Doblhoff-Schacht 144	—	»
b. Elbe Colliery-Sch. 2503	—	»
c. Musterung Rampe 5117	—	»
d. Fügner-Schacht 595	—	»
e. Clary-Schacht 856	—	»
f. Reffen-Schacht 302	—	»
g. Britannia No. 3 163	—	»
h. Richard-Schacht 177	—	»
i. Victoria-Schacht 97	—	»
6. <b>Teplitz</b> . . . . .	2,36	»
a. Wenzels-Schacht 205	—	»
7. <b>Settetz</b> . . . . .	2,64	»
8. <b>Ullersdorf</b> . . . . .	3,07	»
a. Segen Gottes-Sch. 430	—	»
b. August Adolf-Sch. 261	—	»
c. Barbara-Schacht 619	—	»
d. Prokopi-Schacht 147	—	»
9. <b>○ Dux</b> . . . . .	3,69	»
a. Sylvester-Schacht 102	—	»
b. Christiane-Schacht 130	—	»
10. <b>Preschen-Bilin</b> . . . . .	4,21	»
11. <b>Ratsch-Oberleutensdorf</b> . . . . .	4,94	»
12. <b>Brüx</b> . . . . .	5,74	»
13. <b>Holtzschitz-Seestadt</b> . . . . .	6,78	»
14. <b>Wurzmes</b> . . . . .	7,35	»
15. <b>Udwtz-Görkau</b> . . . . .	7,77	»
16. <b>○ Komotau</b> . . . . .	8,54	»

**Badische Eisenbahnen.**

Direction der Grossh. Verkehrs-Anstalten in Karlsruhe.

Titular der Stationen (je nachdem dieselben zugleich Post-Behörden sind oder nicht): Grossbezirk. 1. Eisenbahn-Amt (= E. A.) an den bedeutendsten Stationen oder Post-Eisenbahn-Amt. 2. Eisenbahn-Expedition (= E. Exp.) oder Post- und Eisen-Expedition. 3. Billetaussgabebureau (= Billett- oder B. B.) (zuweilen auch mit der Güter-Expedition betraut). 4. Güter-Expedition (= G. Exped.). In Baden: Kreuze. \* = Württemberg; \* = Schweiz; Cantone. \*\* = Preussen; Hohenzollern.

Anschlüsse. Basel (indirect): Schweiz. Central. u. Franz. Ostb. & Bruchsal: Württemb. Staatsb.; Heidelberg: Main-Neckarb.; Kehl (Mitte Rheinbrücke): Elsass. E. Eisenbahn-Amt. 2. Eisenbahn-Expedition. 3. Billetaussgabebureau (= Billett- oder B. B.) (zuweilen auch mit der Güter-Expedition betraut). 4. Güter-Expedition (= G. Exped.). In Baden: Kreuze. \* = Württemberg; \* = Schweiz; Cantone. \*\* = Preussen; Hohenzollern.

Director Güterverkehr: W. S. E., sodann: a = Verk. mit Württemb. (Baden-Württemb. G.-T. 1/2, 71); b = mit der Pfalz. Bahnen der Königl. Saarbrücker und Hess. Ludwigf. (T. f. d. Baden-Pfalz-Saarbrücker G.-V.); c = mit der Main-Neckar- und Frankfurt-Ofenbacher Bahn (T. 1/2, 64); d = mit Rotterdam und Amsterdam (T. f. d. Niederländ.-Bad.-Württemb. G.-V. v. 1/2, 69; N. v. 1/2, 70); f = mit der Schweiz. Central. (T. v. 1/2, 65)

g = mit der Schweiz. Nordostb. (T. 1/2, 65; Nachträge: I. v. 1/2, 65; II v. 1/2, 65; III v. 1/2, 67; IV. v. 1/2, 68; u. Verein. Schweizorb. (T. 1/2, 68); h = mit Belgischen Bahnen (T. f. d. Belgisch-Badisch-Württemb. G.-V. v. 1/2, 69; Nachträge: I v. 1/2, 70; II v. 1/2, 71); i = mit der Bayer. Staatsb. via Würzburg bezw. via Lindau (Bad.-Bayer. G.-T. v. 1/2, 70; Nachtr. I v. 1/2, 71); k = mit dem Sächsl. v. Staatsb. via Würzburg bezw. via Lindau (Tarif f. d. Sächsl.-Bad. G.-V. v. 1/2, 69; Nachtr. I u. II v. 1/2, 69; III v. 1/2, 69; IV v. 1/2, 71.); Entfernungen in geogr. Meilen und Kilometern. P.H. = Personnalhaltestelle; P.H.\* = Personnalhaltestelle mit Güterbeförderung.

**I. Staats-Eisenbahnen.**

**a. Mannheim-Constanz**

53,3 Reichsmellen = 414 Kilom.). Eröffnet Mannheim-Rheinbrücke-Ludwigshafen 2 1/2 (für Güter), resp. 1 1/2, 67, Mannheim-Heidelberg 1 1/2, 1840, Heidelberg-Carlsruhe 1 1/2, 43, Karlsruhe-Rastatt, Rastatt-Oos und Oos-Ofenbourg 1 1/2, 44, Ofenbourg-Freiburg 1/4, 45, Freiburg-Müllheim 1/2, Müllheim-Schliengen 1/2, 47, Schliengen-Efringen 1/2, 48, Efringen-Haltingen 1/2, 51, Haltingen-Basel 1/2, 55, Basel-Säckingen 1/2, 56, Säckingen-Waldshut 1/2, 55, Waldshut bis Mitte Rhein-Brücke 1 1/2, 59, bis Constanz 1 1/2, 63. Meilen Kilom.

1. <b>○ (b.c.t.) Mannheim</b> . . . . .	—	W.S.R.a.-k. Mannheim
2. (c) Friedrichsfeld P.H.* 1,2	9 a b.	
3. <b>○ (d) Heidelberg</b> 2,5	19	W.S.R.a.-k. Heidelberg.
4. <b>Kirchheim PH.</b> . . . . .	3,0	22
5. <b>St. Ilgen PH.</b> . . . . .	3,5	27
6. <b>Wiesloch</b> . . . . .	4,3	32 a b.
7. <b>Roth-Malsch PH.</b> . . . . .	5,0	38
8. <b>Langenbrücken</b> . . . . .	5,7	42 a b. Karlsruhe
9. <b>Obstatt P.H.</b> . . . . .	6,2	46
10. <b>○ Bruchsal</b> . . . . .	6,9	52 W.S.R.a.b.c.d.k.
11. <b>Untergrombach PH.</b> 7,6	57	Güterdienst ausser „ ganz Wagenladng
12. <b>Weingarten PH.*</b> . . . . .	8,1	60
13. (g) <b>Durlach</b> . . . . .	9,1	68 S.R.W.a.b.c.
14. (o.t) <b>Carlsruhe</b> . . . . .	9,7	73 W.S.R.a.-c.d.f.-b.i.k.
15. <b>Ettlingen</b> . . . . .	10,6	80 b.c.d.h.
16. <b>Malsch PH.*</b> . . . . .	11,7	88 b.
17. <b>Muggensturm</b> . . . . .	12,2	92 S.R. Baden
18. (r) <b>Rastatt</b> . . . . .	12,9	97 S.R.a.b.c.h.i.k.
19. (h) <b>Oos</b> . . . . .	14,1	106
20. <b>Sinzheim PH.</b> . . . . .	14,6	110
21. <b>Steinbach PH.*</b> . . . . .	15,0	113 b.
22. <b>Bühl</b> . . . . .	15,6	117 a.b.c.
23. <b>Ottersweier PH.</b> . . . . .	16,0	120
24. <b>Achern</b> . . . . .	16,7	125 b.c.
25. <b>Renchen</b> . . . . .	17,6	132 b.c.
26. (i) <b>Appenweier</b> . . . . .	18,3	137 b.c. Offenburg
27. <b>Windschlag PH.</b> . . . . .	18,8	141
28. (k) <b>Offenburg</b> . . . . .	19,4	145 W.S.R.a.-c.d.f.-h.i.k.
29. <b>Niederschopfheim PH</b> 20,6	155	
30. <b>Friesenheim PH.</b> . . . . .	21,2	159
31. (p) <b>Dinglingen</b> . . . . .	21,8	164 S.S.a.b.c.f.g.i.k.
32. <b>Kippenheim PH.</b> . . . . .	22,4	168 Freiburg
33. <b>Orschweier</b> . . . . .	22,9	172 b.
33 a. <b>Ringsheim PH.</b> . . . . .	23,3	175
34. <b>Herbolzheim PH.*</b> . . . . .	23,7	178
35. <b>Kenzingen</b> . . . . .	24,1	181 b.
36. <b>Riegel</b> . . . . .	24,8	186 b.c.
37. <b>Emmendingen</b> . . . . .	25,7	193 R.W.a.b.c.d.f.g.i.k.
38. <b>Denzlingen PH.*</b> . . . . .	26,6	200 b.
39. (e) <b>Freiburg</b> . . . . .	27,8	208 W.S.R.a.-c.d.f.-h.i.k.
40. <b>St. Georgen PH.</b> . . . . .	28,3	213
41. <b>Schallstadt PH.*</b> . . . . .	28,9	217 b.
42. <b>Krozingen</b> . . . . .	29,7	223 b.
43. <b>Heitersheim</b> . . . . .	30,5	229 b.f.g.
44. <b>Buggingen PH.</b> . . . . .	30,9	232 Lörrach
45. <b>Müllheim</b> . . . . .	31,6	237 b.c.f.g.
46. <b>Augen PH.</b> . . . . .	32,0	240 (Erztransport)
47. <b>Schliengen</b> . . . . .	32,4	243 b.f.g.
48. <b>Bellingen PH.</b> . . . . .	32,9	247
49. <b>Rheinweiler PH.*</b> . . . . .	33,3	250 b.

	Min.	Kil.		Min.	Kil.	
50. Kleinkems PH.	33,7	253	Lörrach	100. Asbach PH.	5,7	42 Mosbach
51. Istein PH.	34,2	256	»	101. Neckarelz	6,7	50 a.b.i. »
52. Efringen	34,4	258 b.f.g.	»	102. Mosbach	7,1	53 S.B.a.-c.f.g.h.i.k. »
53. Eimeldingen PH.	35,0	262	»	103. Neckarburken PH.	7,6	57 »
54. Haltingen	35,2	264 b.	»	104. Dallau PH.*	7,9	59 b. »
55. Leopoldshöhe PH.*	35,6	267 b.g.	»	105. Auerbach PH.	8,3	62 »
56. ○ (q) Basel	36,0	270 w.S.R.	»	106. Schefflenz	9,0	67 b. »
		a.-d.g.i.k.	* Basel	107. Eicholsheim PH.	9,2	69 »
57. Grenzach PH.*	36,7	276	Lörrach	108. Seckach	9,8	74 b. »
58. Wyhlen PH.	37,1	278	»	109. Adelsheim	10,4	78 a.b.i. »
59. bei Rheinfeldern	38,0	285 a.g.	Waldshut	110. ○ Osterburken	10,8	81 S.a.b.i. »
60. Beuggen PH.	38,5	289	»	111. Rosenberg PH.*	11,5	86 b. »
61. Brennet	39,6	297 g.	»	112. Eubigheim	12,4	93 b. »
62. Säckingen	40,3	302 R.W.S.a.g.i.k. »	»	113. Boxbrg.-Wälchingen	13,9	104 a.b.i. »
63. Murg PH.*	41,1	308 g.	»	114. Unterschüpf PH.*	14,5	109 b. »
64. Laufenburg P.Stat.	41,5	311	»	115. (f) Königshofen	15,1	114 a.b.i. »
65. Laufenburg G.Stat.	41,7	312 b.g.	»	116. (f) Lauda	15,5	116 a.b.i. »
66. Albrück	42,4	318 b.c.g.	»	117. Gerlachsheim	15,8	118 b. »
67. Dogern PH.	42,8	321	»	118. Grünsfeld	16,4	123 b. »
68. ○ Waldshut	43,4	326 W.S.R.a.-d.g.i.k. »	»	119. Zimmern PH.*	16,9	126 b. »
69. Thiengen	44,2	331 a.b.g.i.k.	»	120. Wittighausen	17,6	132 b. »
70. Oberlauchringen	44,7	335	»	121. Kirchheim (b. Würz- burg) P.H.*	18,3	137 b. Bayern
71. Griessen PH.*	45,5	341	»	122. Geroldshausen PH.*	19,1	143 b. »
72. Erzingen	46,1	346 a.b.g.	»	123. Reichenberg PH.*	19,8	149 b. »
73. Wilchingen PH.	46,5	349	* Schaff- hausen	124. Heidingsfeld PH.*	20,5	154 b. »
74. Neunkirch	46,9	352 a.b.g.	»	125. ○ Würzburg	21,2	159 S.a.i. »
75. Beringen PH.	47,7	358 (Bohmmaterialien in ganzer Wagenladungen) »	»	e. Meckesheim-Jagstfeld (4,8 M. = 36 Kilom.). Eröffnet Meckesheim-Rappenuau <sup>23/10</sup> 1868; Rappenuau-Jagstfeld am <sup>1/1</sup> 69.		
76. Neuhausen	48,2	362 R.a.b.g.	»	(95. Meckesheim)	—	Heidelberg
77. ○ Schaffhausen	48,6	364 S.W.R.a.-c.d. g.i.k.	»	126. Zuzenhausen PH.	0,4	3 »
78. Herblingen PH.	49,2	369	»	127. Hoffenheim PH.*	0,8	6 b. »
79. Thayingen	49,7	373 a.b.g.	»	128. Sinsheim	1,3	10 a.b. »
80. Gottmadingen	50,5	379 g.	Constanz	129. Steinsfurth	1,7	13 b. »
81. (l) Singen	51,2	384 R.a.b.g.h.i.k.	»	130. Grombach P.H.*	2,7	20 b. »
82. Rickelshausen PH.	52,1	391	»	131. Babstadt PH.*	3,3	25 b. »
83. (m) Radolfzell	52,6	394 R.a.b.g.i.k.	»	132. Rappenuau	3,7	28 a.b. »
84. Markelfingen PH.	53,0	397 (Bohmmaterialien f. v. g. Wagen.) »	»	(Zweigb. nach der Saline Rappenuau.)		
85. Allensbach	53,3	403	»	133. Wimpfen	4,5	34 a.b. Hessen
86. Reichenau P.H.	54,5	408	»	134. ○ Jagstfeld	4,8	36 S.R.w.a.b.l. * Württemberg
87. Constanz	55,3	414 W.R.a.-c.d.g.i.k.	»	f. Lauda-Wertheim (4,2 Reichs-M. = 31 Kil.). Eröffnet Lauda-Hochhausen <sup>10/10</sup> 1867, bis Wertheim <sup>1/10</sup> 68. (116. Lauda) . . . . . — i. Mosbach		
<b>b. Hafenbahn Mannheim-Rheinhafen</b>						
(0,4 Reichs-Meilen = 3 Kilom.). Eröffnet <sup>7/11</sup> 54.						
(1. Mannheim Bahnh.)	—	—	Mannheim			
88. Mannheim			»			
a) Rheinhafen G.Stat.	0,4	3 wie 1	»			
b) Neckarhafen G.St.	0,4	3	»			
<b>c. Verbindungsbahn Mannheim-Friedrichsfeld</b>						
1,2 Reichs-Meilen = 9 Kilom.).						
(2. Friedrichsfeld)	—	—	Mannheim			
89. Mannheim	1,2	9	»			
NB. Main-Neckar-Güterexpedition. Badische Beamten.						
<b>d. Heidelberg-Mosbach-Würzburg</b>						
(21,2 Meilen = 159 Kilom.).						
Eröffnet: Heidelberg-Mosbach <sup>23/10</sup> 1862, Mosbach-Osterburken <sup>23/10</sup> 66, bis Würzburg <sup>1/11</sup> 66.						
(3. Heidelberg, Bahnh.)	—	—	Heidelberg			
90. Heidelb., Carlsth. PH.	0,3	2	»			
91. Schlierbach PH.	0,7	5	»			
92. Neckargemünd	1,3	10 a.b.c.i.	»			
93. Bammthal PH.*	1,9	14 b.	»			
94. Mauer PH.	2,3	17	Heidelberg			
95. (e) Meckesheim	2,6	20 b.c.i.	»			
96. Neidenstein PH.*	3,6	27 b.i.	»			
97. Waibstadt	4,0	30 a.b.c.i.	»			
98. Helmstadt PH.*	4,6	35 a.b.i.	»			
99. Aglasterhausen	5,2	39 b.	»			
Eröffnet <sup>23/10</sup> 69.						
Diese Linie, 1,3 M. lang, bildet die Fortsetzung der Württemb. Bahn Crailsheim-Mergentheim nach Wertheim (Linie f).						
(116. Lauda)	—	—	Mosbach			
(115. Königshofen)	0,3	2	»			
141a. Unterbalbach PH.	0,6	5	»			
141b. Edelfingen	0,8	6 b.	Württemb.			
142. ○ Mergentheim	1,3	10 S.i.R.a.b.	»			
<b>g. (Carlsruhe) Durlach-Mühlacker</b>						
(5,2 Reichs-Meilen = 39 Kilom.). Eröffnet Durlach-Wilderdingen <sup>10/10</sup> 1859, bis Pforzheim <sup>1/1</sup> 61, bis Mühlacker <sup>1/1</sup> 63.						
(13. Durlach)	—	—	Carlsruhe			
142a. Grötzingen PH.*	0,4	3 b.	»			
143. Berghausen PH.*	0,7	5 b.	»			
144. Söllingen PH.	1,0	8 (Steintransp.)	»			
144a. Kleinststeinbach PH.	1,4	10	»			
145. Wilderdingen	1,7	12 b.	»			

	Meilen	Kil.	
146. Königsbach PH.*	2,0	15 b	Carlsruhe
147. Ersingen PH. . . . .	2,6	20	"
148. Ispringen PH. . . . .	3,0	23	"
149. O Pforzheim . . . . .	3,5	26 W.S.R.a.-c.d.f.	"
150. Eutingen PH. . . . .	4,0	30 <sup>g.h.k.</sup> (Rohmaterialien in ganz. Wagenladungen.)	"
151. Niefern PH.* . . . . .	4,3	32 b.	"
152. Enzberg PH.* . . . . .	4,6	35 b. *Neckarkr.	"
153. O Mühlacker . . . . .	5,2	39 S.a.b.f.g. <sup>Württemberg</sup>	"

### h. Oos-Baden (0,5 geogr. M. = 4 Kilom.).

Eröffnet 25 Juli 1845.

(19. Oos) . . . . .	—	—	Baden
154. Baden . . . . .	0,6	4 W.S.R.a.-c.d.f.h.k.*	"

### i. Appenweier-Kehl (1,8 Gr. M. = 13 Kilom.).

Eröffnet bis Kehl neuer Bahnhof  $\frac{1}{4}$  1844, bis Kehl Mitte Rheinbrücke (Anschluss an die Elsass Bahnen)  $\frac{1}{4}$  61.

(26. Appenweier) . . . . .	—	—	Offenburg
155. Legelshurst PH. . . . .	0,7	5	"
156. Kork . . . . .	1,1	8 b.	"
157. O Kehl . . . . .	1,8	13 W.S.R.a.-c.d.f.g.i.k.*	"

### k. Offenburg-Hausach-(Kinzigthalbahn)

4,4 Meilen = 33 Kilom.

Eröffnet  $\frac{1}{4}$  1866.

(28. Offenburg) . . . . .	—	—	Offenburg
158. Ortenberg PH.* . . . . .	0,5	4	"
159. Gengenbach . . . . .	1,3	9 b.	"
160. Schönberg PH. . . . .	2,0	15	"
161. Biberach-Zell . . . . .	2,4	18 b.	"
162. Steinach PH. . . . .	3,0	23	"
163. Haslach . . . . .	3,5	26 b.	"
164. Hausach . . . . .	4,4	33 R.W.S.a.b.d.i.k.*	"

Hausach-Villingen im Bau.

Im Bau	165. Gutach . . . . .	—	—	
	166. Hornberg . . . . .	—	—	Villingen
	167. Tryberg . . . . .	—	—	"
	168. St. Georgen . . . . .	—	—	"
	169. Peterzell . . . . .	—	—	"
	170. Stockwald . . . . .	—	—	"
	171. Kirnach . . . . .	—	—	"
	172. O (l) Villingen . . . . .	—	—	"

### l. Singen-Donaueschingen-Villingen.

(6,4 Meilen = 63 Kilom.).

Eröffnet: Singen-Engen  $\frac{1}{4}$  1866, bis Donaueschingen  $\frac{1}{4}$  68.; bis Villingen  $\frac{1}{4}$  69.

(81. Singen) . . . . .	—	—	Constanz
173. Hohenkrähen PH.* . . . . .	0,8	6	"
174. Mühlhausen . . . . .	1,1	8	"
175. Welschingen PH. . . . .	1,6	12	"
176. Engen . . . . .	1,9	15 g.i.k.	"
177. Thatmühle PH. . . . .	2,6	19 (Rohmaterialien in ganz. Wagenladungen.)	"

178. Hattingen P.H.* . . . . .	3,4	25	"
179. O Immendingen . . . . .	4,0	30 a.	"
180. Hintschingen PH. . . . .	4,5	33	"
181. Geisingen . . . . .	4,8	36	Villingen
182. Gutmaidingen PH. . . . .	5,2	39	"
183. Neudingen PH.* . . . . .	5,7	43	"
184. Pfohren PH.* . . . . .	6,1	46 (Rohmaterialien in ganz. Wagenladungen.)	"
185. Donaueschingen . . . . .	6,6	49 i.R.a.	"
186. Grünigen PH. . . . .	7,3	55	"
187. Klengen . . . . .	7,7	58	"
188. Marbach . . . . .	8,1	60	"
(172. Villingen) . . . . .	8,4	63 i.R.a.	"

### m. Radolfzell-Messkirch (5,0 Reichs-M. = 38 Kil.).

Radolfzell-Stockach eröffnet  $\frac{2}{4}$  1867; Stockach-Messkirch am  $\frac{1}{4}$  70.

(83. Radolfzell) . . . . .	—	—	Constanz
----------------------------	---	---	----------

	Min.	Kil.	
189. Stahringen PH.* . . . . .	1,0	7	Constanz
190. Wahlwies PH.* . . . . .	1,3	10	"
191. Nenzingen PH.* . . . . .	1,8	14 (Rohmaterialien in ganz. Wagenladungen.)	"
192. Stockach . . . . .	2,3	17 a.i.g.	"
193. Zizenhausen . . . . .	2,8	21	"
194. Mühlbingen . . . . .	3,3	25	"
195. Schwackenreuthe . . . . .	3,7	27	"
196. Sauldorf . . . . .	4,3	32	"
197. Messkirch . . . . .	5,0	38 i.R.a.	"
197 <sup>a</sup> . Menningen . . . . .	—	—	"
197 <sup>b</sup> . Göggingen . . . . .	—	—	"
198(m.*) Krauchenwies . . . . .	—	—	***Hohenzollern
198 <sup>a</sup> . Zielfingen . . . . .	—	—	"
199. O Mengen . . . . .	—	—	*Württemberg

### n. Krauchenwies-Sigmaringen.

(198. Krauchenwies) . . . . .	—	—	***Hohenzollern
199 <sup>a</sup> . Josephslust . . . . .	—	—	"
200. O Sigmaringen . . . . .	—	—	"

## II. Privatb. unter Staatsverwaltung.

### o. Carlsruher Rheinbahn (1,3 R.-M. = 10 Kilom.).

Eröffnet bis Maxau  $\frac{1}{4}$  62, bis Mitte Rheinbrücke  $\frac{1}{4}$  65.

(14. Carlsruhe Bahnh.) . . . . .	—	—	Carlsruhe
201. Carlsruhe, Mühlburger Thor PH. . . . .	0,3	2 (Kohlen)	"
202. Mühlburg PH.* . . . . .	0,6	4 b.	"
203. Knielingen PH. . . . .	0,9	6	"
204. O Maxau . . . . .	1,3	10 S.a.b.g.i.k.	"

### p. Lahr-Dinglingen (0,4 Reichs-M. = 3 Kilom.).

Eröffnet  $\frac{1}{4}$  1865. Verwaltungsrath in Lahr.

(31. Dinglingen) . . . . .	—	—	Offenburg
205. Lahr . . . . .	0,4	3 W.S.R.a.-c.d.f.g.h.k.*	"

### q. Wiesenthal-Bahn (3,0 Reichs-M. = 22 Kilom.).

Eröffnet  $\frac{1}{4}$  1862.

(56. O Basel) . . . . .	—	—	**Basel
206. Riehen PH. . . . .	0,7	5	**
207. Stetten PH. . . . .	1,0	7	Lörrach
208. Lörrach . . . . .	1,2	9 W.S.R.a.b. c.f.g.i.k.	"
209. Haagen PH.* . . . . .	1,5	11	"
210. Steinen . . . . .	2,1	16	"
211. Maulburg PH.* . . . . .	2,5	19	"
212. Schopfheim . . . . .	3,0	22 W.S.R.a.-c.f. g.i.k.	"

### r. Rastatt-Gernsbach-(Murgthalbahn)

(2,0 Meilen = 15 Kilom.).

Eröffnet  $\frac{1}{4}$  1869.

(18. Rastatt) . . . . .	—	—	Baden
213. Kuppenheim . . . . .	0,5	4 b.	"
214. Rothenfels . . . . .	1,1	8 b.	"
214a. Gaggenau . . . . .	1,3	10 b.	"
215. Hörden . . . . .	1,7	13 b.	"
216. Gernsbach . . . . .	2,0	15 R.a.b.	"

### s. Freiburg-Breisach (3,0 M. = 22 Kilom.).

Eröffnet am 15. September 1871.

(39. Freiburg) . . . . .	—	—	Freiburg
217. Hugstetten . . . . .	1,0	7	"
218. Gottenheim . . . . .	1,6	12	"
219. Ihringen . . . . .	2,4	18	"
220. Breisach . . . . .	3,0	22	"

### t. Mannheim-Carlsruhe (Rheinthalbahn)

(8,3 Min. = 62 Kilom.).

Eröffnet am 4. August 1870.

(1. Mannheim) . . . . .	—	—	Mannheim
221. Neckarau . . . . .	0,4	3	"

	Meilen	Kil.	
222. Schwetzingen . . .	1,8	14 a.	Mannheim
223. Hockenheim . . .	2,9	21	"
224. Neulussheim . . .	3,2	24	"
225. Waghäusel . . .	4,0	30 a.	Carlsruhe
226. Wiesenthal PH. . .	4,3	32	"
227. Graben-Neudorf . .	5,3	40	"
228. Linkenheim . . .	6,2	47	"
229. Eggenstein . . .	7,0	53	"
(201. Carlsruhe Mülhbur-		8,0	60
ger Thor) . . .			
(14. Carlsruhe Bahnhof)		8,3	62

### Báltaszék-Dombóvár-Zákányer (Donau-Drau-) Eisenbahn.

Sitz des Verwaltungsrathes in Pest.

Vorausichtige Eröffnung der Strecke Zákány-Dombóvár: Frühjahr 1872, Dombóvár-Báltaszék: Spätjahr 1872. Anschluss in Zákány an die K. Ung. Staatsbahnen (Linie Agram-Zákány) und an die Oesterr. Südbahnlinie Kottor-Barcs.

	Oesterr. M. Kil.	Politische Lage etc.
1. Báltaszék —	—	am rechten Donauf. Marktfl. 6432 Einw. Tolnauer Comitats
2. Mórágý . . .	1,19	9,1 abseits liegend unbedeutender Ort, 1765 E. Tolnauer C.
3. Bonyhád . . .	3,36	25,5 zweit' gróster Markt an der Bahn. 5610 E. Tolnauer C.
4. Százvár . . .	4,56	34,6 abseits liegendes Dorf, 1141 E. Baranyer Com.
5. Mágorc . . .	7,15	54,3 Marktfl., 3436 E. Baranyer C.
6. Dombóvár . . .	8,71	66,1 Marktfl., 2220 E. Tolnauer C.
7. Bati . . . . .	10,59	80,4 Dorf, 614 Einw. C. Somogyer C.
8. Kaposvár . . .	12,42	94,2 Stadt u. Comitatsitz, 6449 Einw. Somogyer Com.
9. Kis Korpád . . .	14,40	109,3 abseits liegendes Dorf, 464 Einw. Somogyer Com.
10. Jákó . . . . .	15,00	113,8 abseits liegendes Dorf, 531 Einw. Somogyer Com.
11. Beleg . . . . .	16,53	125,4 abseits liegendes Dorf, 558 Einw. Somogyer Com.
12. Szobb . . . . .	17,77	134,8 abseits liegendes Dorf, 1375 Einw. Somogyer Com.
13. Csurgó . . . . .	20,16	153,0 Markt. 3017 E. Somogyer C.
14. O Zákány	21,76	165,1 845 E.

### Königl. priv. Bayerische Ostbahnen.

Verwaltungsrath und Direction in München. Königreich Bayern: Bezirke. \* Oesterrreich: Kronl. Böhm. Anschlüsse: Bayrntsch: Bayer. Staatsb.; Eger: Bayer. Stab. Sachs. westl. Staatsb. u. Buschtährader Bahn; Furth a/W.; Böhm. Westb.; München: Bayer. Staatsbahn; Nürnberg: Bayer. Staatsb.; Passau: Kaiserin Elisabethb. Plattling: Deggendorf-Plattling.

- Keglements und Tarife. Director Güterverkehr.
- a = mit Stationen der Kgl. Bayer. Staatsbahnen (1/12, 70 mit Nachtr. I. v. 1/2, 70)
  - b = Oesterrreichlich-Bayer.-Belgisch-Englisch-Französischer Güterverkehr via Köln-Mainz-Aschaffenburg (1/2, 70); c = Berlin-Bayerischer Verbands-Güterverkehr (1/11, 70)
  - d = zwischen Stationen der Böhmischen Westb. u. der Kaiser Franz Josephbahn einer-, dann Stationen der Kgl. Bayer. Ostbahnen andererseits, \*Kohlentariete nach sämtlichen Ostbahnstationen enthaltend (1/12, 70 mit Nachtr. I. v. 1/2, 71, II. v. 1/2, 71)
  - e = zwischen Stationen der Frankfurt-Hanauer Bahn einer-, dann Stationen der Bayer. Staats- und Ostbahnen andererseits (1/2, 70)
  - f = zwischen Hamburg und Lübeck einer-, dann Stationen der Bayer. Staats- und Ostbahnen andererseits (1/11, 69)
  - g = zwischen Stationen der Hannoverschen, Braunschweig. und Westfälischen Bahn, sowie der Hessischen Nordbahn einer- und Stationen der Bayer. Staatsbahnen, der Bayer. Ostbahnen und der Kaiserin Elisabethbahn andererseits (1/2, 69)
  - h = zwischen Geestmünde, Bremerhaven, Bremen, Sebaldsbrück, Harburg, Lüneburg, Emden, Leer und Papenburg einer-, und Stationen der Bayer. Staatsbahnen, der Bayer. Ostbahnen und der Elisabethbahn andererseits (1/11, 69)
  - i = zwischen den Hannoverschen und Westfälischen Hafensstationen (vide h) einer- und Passau transit andererseits (1/11, 69)
  - k = zwischen Stationen der Bayer. Ostbahnen einer-, dann Stationen der Hessischen Ludwigsb. andererseits (1/2, 70)
  - l = Italienisch-Bayerischer Güterverkehr (1/2, 69)

- m = Magdeburg-Bayerischer Güterverkehr (1/2, 71); Specialtarif für die directe Beförderung von Zucker (1/2, 70); desgl. von Salz (1/2, 69)
  - n = zwischen Stationen der Nassauischen Bahn einer-, dann Stationen der Bayer. Staats- u. Ostb. andererseits (1/2, 65)
  - o = Niederl.-Bayer.-Oesterr. Güterverkehr: 1) via Moers/Jüchen-Venlo-Mainz-Aschaffenburg (1/2, 69); 2) via Emmerich-Gieslen-Frankfurt-Aschaffenburg (1/2, 69); 3) via Cleve-Bingen-Mainz-Aschaffenburg (1/2, 69); 4) für Nymegen (1/2, 69)
  - p = zwischen Stationen der Bayer. Staats- und Ostbahnen einer-, dann Stationen der Elisabethbahn, der Oesterr. Staatsbahngesellschaft, der Oesterr. Südbahn, der Mohacs-Fünfkirchner und der Fünfkirchen-Barcser Bahn andererseits (1/2, 70 mit Nachtr. I. v. 1/2, 71)
  - q = Specialtarif für den Rheinisch-Bayerisch-Oesterr. Güterverkehr (1/2, 70 mit Nachtr. I. v. 1/2, 70)
  - r = Rheinisch-Bayer.-Oesterr. Güterverkehr via Bingen-Mainz-Aschaffenburg (1/2, 69, Ausnahmatarif v. 1/2, 70, Nachtr. I. hierzn v. 1/2, 70)
  - s = zwischen Stationen der K. Saarbrücker- u. Saarbrücker-Trierer Eisenbahn einer- und nördl. Stationen der Bayer. Staats- und Ostbahnen andererseits (1/2, 67 mit Nachtr. I. v. 1/2, 68, II. v. 1/2, 69)
  - t = Sächsisch-Bayer. Güterverkehr (1/2, 70 mit Nachtr. I. v. 1/2, 70)
  - u = Oesterr.-Bayer.-Schweizerischer Güterverkehr (1/2, 64 mit Nachtr. I. v. 1/2, 64, III. v. 1/2, 66, IV. v. 1/2, 67, VI. v. 1/2, 69, VII. v. 1/2, 69)
  - v = zwischen Stationen der Bayer. Ostbahnen einer- u. Stat. der übrigen Süddeutschen Verbandsbahnen andererseits (1/2, 70)
  - w = zwischen Stationen der Bayer. Ostbahnen und der Böhm. Westb. einerseits und Stationen der Taunusb. andererseits (1/2, 71)
  - x = Thüringisch-Bayer.-Oesterr. Verkehr (1/2, 70)
  - y = Bayer.-Tiroler Güterverkehr (1/2, 68)
  - z = Stettin-Bayer. Verbandsgüterverkehr (1/11, 70)
  - aa = Specialtarife für den directen Güterverkehr zwischen Stationen der a. pr. Einschtrader E. einer-, dann Stat. der Bayer. Ostb. und der Elisabethbahn andererseits via Eger-Passau.
  - Kohlentariete nach sämtlichen Ostbahnstationen (1/2, 71).
  - NB. P = Station nur für Personen- und Gepäckverkehr; P.H. = Personen-, Gepäck- u. beschränkter Güterverkehr (Collis bis zu 2 Ctr.)
- a. München Nürnberg (38,09 D. Reichs-M. = 288,75 K.). Eröffnet München bis Regensburg 1/12, 59, bis Herbruck 1/12, 59, von da bis Nürnberg 1/2, 59.
- 1. O München — a.c.d.f.m.t.v.z.z. Oberbayern
  - 2. Feldmoching PH.\* 1,5
  - 3. Schleissheim . . . 2,0 a.
  - 4. Lohhof . . . . . 2,5 a.
  - 5. Neufahrn b. Freising 3,5 a.
  - 6. Freising . . . . . 5,0 a.d.e.k.n.p.r.t-y.
  - 7. Langenbach . . . . . 6,0 a.
  - 8. Moosburg . . . . . 7,0 a.u.v.
  - 9. Bruckberg PH.\* 8,0
  - 10. Landshut . . . . . 10,0 a.h-k.m.r-t-z. Niederbayern
  - 11. Mirskofen . . . . . 11,0 a.
  - 12. Ergoldsbach . . . . . 12,5 a.
  - 13. Neufahrn b. Ergb. 13,0 a.
  - 14. Niederlindhart . . . 14,0 a.
  - 15. Loberweinting . . . 14,5 a.e.k.v.w.
  - 16. (b) Geiselhöring 15,5 a.e.k.u.v.w.
  - 17. Sünching . . . . . 17,0 a.
  - 18. Taimering . . . . . 17,5 a.
  - 19. Moosham . . . . . 18,0 a.
  - 20. Mangolding . . . . . 18,5 a.
  - 21. Obertraubing PH.\* 19,0
  - 22. (f) Regensburg . . . 20,0 a.h-k-z.
  - 43. Wallbalastrasse . . . 21,0 a.e.k.v.w.
  - 21. Wutzlhofen P. . . . . 21,5
  - 25. Regenstauf . . . . . 22,5 a.e.k.q.v.w.
  - 26. Ponholz . . . . . 23,5 a.
  - 27. Haidhof . . . . . 24,0 a.d.h.k.n.p-y.
  - 28. Klardorf . . . . . 25,0
  - 29. (c) Schwandorf. 26,0 a.d.h.k.n.p-t-v-y.
  - 30. (d) Irrenlohe . . . . . 26,5 a.
  - 31. Freihöls . . . . . 28,0 a.
  - 32. A mberg . . . . . 29,5 a.h-k-z.
  - 33. Altmanshof PH.\* 30,5
  - 34. Rosenberg . . . . . 31,0 a.
  - 35. Sulzbach . . . . . 31,5 a.e.c.k.m.n.p.r-z.
  - 36. Neukirchen . . . . . 32,5 a.

37. <i>Etschwang P.</i> . . . . .	33,0	Oberpfalz
38. Hartmannshof . . . . .	33,5 a.	Mittelfranken
39. Pommelsbrunn . . . . .	34,5 a.	»
40. Hersbruck . . . . .	35,0 a-h.k.m.p-r-t.v-z.	»
41. Ottensoos . . . . .	36,0 a.p.	»
42. Lauf . . . . .	36,5 a.b.d.e.k.n.p-r.s.v-y.	»
43. Röthenbach . . . . .	37,0 a.	»
44. Mögeldorf . . . . .	38,0 a.d.e.k.p.v.w.	»
45. ○ (f) Nürnberg . . . . .	38,5 a.d.p.t.v.z.	»

**b. Geiselhöring-Passau (12,37 M. = 93,75 Kil.).**  
 Eröffnet bis Stranberg <sup>17/15</sup> 59, bis Passau <sup>30/100</sup> 60.

(16. Geiselhöring) . . . . .	15,5 vgl. 16.	
46. <i>Pilling P.</i> . . . . .	16,5	Niederbayern
47. Straubing . . . . .	17,5 a-h.k.m-z.	»
48. <i>Amselring P.</i> . . . . .	18,5	»
49. Strasskirchen . . . . .	19,5 a.e.k.v.w.	»
50. <i>Stephansposching P.H.*</i> . . . . .	20,0	»
51. ○ Plattling . . . . .	21,0 a.d.e.k.n.p-y.	»
52. Langen-Isarhofen . . . . .	22,0 a.	»
53. Osterhofen . . . . .	23,0 a.e.k.u.v.w.	»
54. Pleinting . . . . .	24,0 a.	»
55. Vilshofen . . . . .	25,0 a.e.k.p-r-u-y.	»
56. Sandbach . . . . .	26,0 a.e.k.q.r.v.w.	»
57. <i>Schalding P.</i> . . . . .	27,0	»
58. ○ Passau . . . . .	28,0 a-z.	»

**c. Schwandorf-Furth a./W. (8,91 M. = 67,5 Kil.).**  
 Eröffnet bis Cham am <sup>1/10</sup> 61, bis Furth <sup>11/100</sup> 61.

(29. Schwandorf) . . . . .	26,0 vgl. 29.	Oberpfalz
59. Altenschwand . . . . .	28,0 a.	»
60. Bodenwöhr . . . . .	29,0 a.e.k.n.q.r.u.v.w.	»
61. <i>Neubeu P.</i> . . . . .	30,0	»
62. Roding . . . . .	31,0 a.e.k.n.q.r.v.w.	»
63. <i>Pöding PH.*</i> . . . . .	31,5	»
64. Cham . . . . .	32,5 a.d.e.k.n.p-t.v-y.	»
65. Kothmaissling . . . . .	33,5 a.	»
66. Ahrnschwang . . . . .	34,5	»
67. ○ Furth a./W. . . . .	35,0 a-c.e-h-k-z.	»

**d. Irrenlohe-Eger (13,36 Mln. = 101,25 Kilom.).**  
 Eröffnet bis Weiden <sup>1/10</sup> 63, bis Mitterteich <sup>11/100</sup> 64, bis Eger <sup>11/100</sup> 65.

(30. Irrenlohe) . . . . .	26,5	Oberpfalz
68. Schwarzenfeld . . . . .	27,0 a.	»
69. Nabburg . . . . .	28,0 a.d.	»
70. <i>Pfreimt PH.*</i> . . . . .	29,0	»
71. Wernberg . . . . .	29,5 a.e.k.n.q.r.v.w.	»
72. Luhe . . . . .	31,0 a.d.	»
73. <i>Rothstadt P.</i> . . . . .	31,5	»
74. (e) Weiden . . . . .	32,0 a-h.k.m.n.p-z.	»
75. Neustadt a/Wald-Naab . . . . .	33,0 a-c-h.k.m.n.p-t.v-z.	»
76. Windisch Eschenbach . . . . .	34,0 a.	»
77. Reuth . . . . .	35,0 a.e.k.n.q.r.v.w.	»
78. Wiesau . . . . .	36,5 a.e.k.v.w.	»
79. Mitterteich . . . . .	37,5 a.d.e.k.n.p-r.t.v.w.y.	»
80. Waldsassen . . . . .	38,5 a.d.e.k.p-r.t.v.w.y.	»
81. ○ Eger . . . . .	40,0 a.d.l.p.v.y.	**Böhmen

**e. Weiden-Bayreuth (7,92 Mln. = 60 Kilom.).**  
 Eröffnet <sup>1/10</sup> 63.

(74. Weiden) . . . . .	32,0	Oberpfalz
82. Parkstein-Hütten . . . . .	33,5 a.	»
83. <i>Schwarzenbach P.</i> . . . . .	34,0	»
84. Pressath . . . . .	35,0 a.e.k.n.v.w.	»
85. Trabitz . . . . .	35,5 a.e.k.v.w.	»
86. Kemnath . . . . .	36,5 a.e.k.n.v.w.	»
87. Kirchenlaibach . . . . .	37,5 a.	»
88. Seybothenreuth . . . . .	38,0 a.	Oberfranken
89. ○ Bayreuth . . . . .	40,0 a.d.l.p.v.y.	»

**Im Baue:**

**f. Nürnberg-Neumarkt-Regensburg.**

Länge der Bahn von Mitte zu Mitte der Egdstationen 13,36 Mln. = 100,40 Kil.

Eröffnung der Strecke Nürnberg-Neumarkt: 1. December 1871; Neumarkt-Regensburg: Herbst 1872.

(45. Nürnberg) . . . . .	—	Mittelfranken
90. Dutzendteich . . . . .	0,47	»
91. Feucht . . . . .	1,64	»
92. Ochenbruck . . . . .	2,21	»
93. Postbauer . . . . .	3,62	Oberpfalz
94. Neumarkt . . . . .	4,85	»
95. Deining . . . . .	6,24	»
96. Seubersdorf . . . . .	7,60	»
97. Parsberg . . . . .	8,60	»
98. Mausheim . . . . .	9,39	»
99. Beratzhausen . . . . .	10,00	»
100. Laaber . . . . .	10,89	»
101. Eichhofen . . . . .	11,84	»
102. Etterzhäuser . . . . .	12,23	»
103. Prüfening . . . . .	13,05	»
(22. Regensburg) . . . . .	13,54	»

**Königl. Bayerische Staatseisenbahnen.**  
 General-Direction der Kgl. Bayer. Verkehrs-Anstalten in München.

Königreich Bayern: Eintheilung in 8 Kreise. Auch Stationen in \*\*Württemberg und \*\*Oesterreich; Dampfschiffstationen in der Schweiz\* und Oesterreich\*.

Anschlüsse. A. Schaffenburg; Frankfurt-Hannau u. Hess. Ludwigsbahn, Linie 1.; Bayr. Ostb.; Bayer. Ostb. e.; Eger; Bayer. Ostb. d. u. Sächsische Stab. r., Buschthraider Bahn und Kaiser Franz-Josef-Bahn; Fürth: Nürnberg-Fürth (ohne Geleisverbindung); Fürther Kreuzung; Nürnberg-Fürth; Gemünden (im Ban); Bebra-Hanauer Bahn; Hof; Sächsische Staats. k.; Kufstein; Oesterr. Südb., Tirol. k.; Lichtenfels u. Meiningen (im Bau); Wertheim; München; Bayer. Ostb. a.; Nordlitz u. Würzburg; Stab. g.; Nürnberg; Bayer. Ostb. u. Nürnberg-Fürth (ohne Geleisverbindung); Regensburg; (im Bau); Bayer. Ostb.; Salzburg; Kaiserin Elisabeth. a.; Simbach; Kaiserin Elisabeth; Ulm; Würtemberg. Staatsb. a.; Würzburg; Badische Staatsbahn d.; Heildesfeld; Badische Staatsb. d.

Titulatur der Stationen (Je nachdem dieselben zugleich Poststationen sind): Königl. I. Ober-Post- u. Bahn-Amt (= O.P. u. B.A.); 2. Post- u. Bahn-Amt (= P.u.B.A.); Bahn-Amt (= B.A.); Local-Bahn-Amt (= L.B.A.); 3. Post- und Bahn-Verwaltung (= P.u.B.V.); Bahn-Verwaltung (= B.V.); 4. Post- und Bahn-Expeditionen (= P.u.B.E.); Bahn-Expeditionen I. Cl. (= B.E.); 5. Bahn-Expeditionen II. Cl. (= B.E.\*); 6. Hülfsstellen nur mit Personen- und Gepäckverkehr (= P.H.). (Die Stationen, bei denen eine dieser oben bezeichneten Titulatur fehlt, sind sämtlich Post- u. Bahn-Expeditionen I. Classe. Die Expeditionen II. Classe, bei welchen beschränkte Güterabfertigung stattfindet, sind mit PH\* bezeichnet. Am Kopfe jeder Eisenbahn-Linie sind die wirklichen Entfernungen unter sich angegeben, wie sie zur tarifmäßigen Behandlung im General-Meilenzeiger vorgezeichnet sind.)

Verzeichnisse der für den internen, directen und Transitgüterverkehr bestehenden Tarife.

1. \*Interner Güterverkehr (Tarif v. <sup>1/10</sup> 71), (I. Nachtr. v. <sup>1/10</sup> 71);
2. Specialtarif für ungesessenen Hopfen ab Lindau (<sup>10/100</sup> 67);
3. do. für ungesessenen Franzenebad (<sup>1/10</sup> 63);
4. do. für Lindau (<sup>1/10</sup> 71);
5. \*Meilenzeiger für die Bayer. Staatsb. (<sup>15/100</sup> 70), (I. Nachtr. v. <sup>1/10</sup> 70, II. Nachtr. v. <sup>11/100</sup> 71, III. Nachtr. v. <sup>1/10</sup> 71);
6. \*Wechselgüterverkehr zwischen Bayer. Staats- u. Ostb. (<sup>1/10</sup> 71);
7. Specialtarif für Cement ab Kufstein-Lohn und transit nach Stationen der Kaiserin Elisabeth-Bahn (<sup>1/10</sup> 70);
8. \*Bayer.-Oesterr. sächsische Güterverkehr (I. Nachtr. v. <sup>1/10</sup> 71, II. Nachtr. v. <sup>1/10</sup> 71, III. Nachtr. v. <sup>1/10</sup> 71);
9. \*Bayerisch-Württembergischer Güterverkehr (<sup>1/10</sup> 70), (I. Nachtr. v. <sup>1/10</sup> 71, II. Nachtr. v. <sup>1/10</sup> 71);
10. \*Bayerisch-Badischer Güterverkehr (<sup>1/10</sup> 70 u. I. N. <sup>1/10</sup> 71), (II. Nachtr. v. <sup>1/10</sup> 71, III. Nachtr. v. <sup>1/10</sup> 71);
11. \*Südliche und südöstliche Linie der Bayer. Staatsb. mit Darmstadt, Frankfurt etc. via Ulm (<sup>1/10</sup> 70), (I. N. v. <sup>1/10</sup> 71);
12. \*Südliche und östliche Linie der Bayer. Staatsb. mit Gustavsburg und Mainz via Aschaffenburg (I. 70), (I. N. v. <sup>1/10</sup> 71);
13. \*Ubernahmet. für Frankfurt, Darmstadt u. Offenbaob (<sup>1/10</sup> 70);
14. Nordbayern mit Mannheim, Mainz u. Gustavsburg (<sup>1/10</sup> 70), (I. Nachtr. v. <sup>1/10</sup> 71, II. Nachtr. v. <sup>1/10</sup> 71);
15. \*Bayer. Staatsb. = Hessische Ludwigsb. (<sup>1/10</sup> 70), (I. Nachtr. <sup>1/10</sup> 71, II. Nachtr. <sup>1/10</sup> 71, III. Nachtr. v. <sup>1/10</sup> 71).

16. Bayer. Ostb. — Hess. Ludwigsb. (1/70, I. N. v. 1/10 71);
17. \*Bayer. Staats- u. Ostbahn mit der Frankfurt-Hannauer B. (1/70, I. N. v. 1/10 71, II. Nachtr. v. 1/10 71);
18. \*Bayer. Staatsb. — Taunusbahn (1/71, 71);
19. Bayer. Ost- u. Böhm. Westb. — Taunusbahn (1/71);
20. Südbayer. — Saarbrücker Bahn (1/67, \*Neue Tarifsätze 1/68, mit I. Nachtr. 1/69);
21. \*Kohlenarif 9 Südbayer. — Saargraben (1/71, 71);
22. do. 9a Wien — Saargraben (1/69);
23. do. 9b Kufstein transit — Saargraben (1/69);
24. do. 12 Tirol — Saargraben (1/69);
25. Nordbayer. und Bayer. Ostb. — Saarbrücker Bahn (1/67, I. N. v. 1/68, II. N. v. 1/69, III. N. v. 1/71, III. N. v. 1/71);
26. Kohlenarif von 11 Nordbayer. u. Ostb. — Saargraben (1/67);
27. \*Bayer. Staats- u. Ostbahn, sowie K. k. priv. Kaiserin Elisabethb. mit Rhein-Nahe-Bahn (1/65 mit I. N. v. 1/65; II. N. v. 1/66);
28. \*Bayer. Staats- u. Ostbahn — Nassauische Bahn (1/64 mit I. N. v. 1/65, II. N. v. 1/66, III. N. v. 1/68);
29. Linksrheinisch-Bayerisch-Oesterr. G.-V. (1/69 mit I. Nachtr. v. 1/69, 69, II. N. v. 1/71, III. N. v. 1/71);
30. Ausnahmetarif hierzu für Getreide, Eisen und leere Säcke (1/70, Nachtr. 1/70);
31. Prag mit der Rheinischen Bahn (1/69);
32. Rechtsrheinisch-Bayerisch-Oesterr. G.-V. (1/70, I. N. v. 1/70);
33. \*Oesterr.-Bayerisch-Niederl. G.-V. (1/69);  
Ausnahmetarif für Liverpool (1/69);  
do. für Getreide (1/69, resp. 1/70);
34. \*Oesterr.-Bayerisch-Belgisch-Französisch-Englischer G.-V. (1/70, I. N. v. 1/71);
35. Oesterr.-Belgisch-Englischer G.-V. (Wien) (1/70);
36. \*Thüringisch-Bayerisch-Oesterr. G.-V. (1/70, I. N. v. 1/71);
- 36a. Thüringisch-Württembergischer G.-V. (1/71);
37. Tarif. Kohlener Thüringischer Bayer. Staats- u. Ostb. (1/70, 70);
38. Hannover-Bayer. G.-V. (1/71, I. N. v. 1/71);
39. \*Bayerisch-Magdeburger Güterverkehr (1/71, I. N. v. 1/71);
40. Specialarif für Zucker von der Magdeburg-Leipziger, Magdeh.-Halberst., nach Bayer. Staats- u. Ostb. (1/70);
41. Specialarif für Salz ab Staßfurt, Schönebeck etc. nach der Bayer. Staatsb. (1/70);
42. Magdeburg und Halle mit Bodenseeuferplätzen (1/71);
43. Bayer. Staats- u. Ostb. — Hamburg und Lübeck (1/69);
44. Bodenseeuferplätze — Hamburg u. Lübeck (1/69, 70);
45. \*Berlin-Bayerischer Verbandgüterverkehr (1/70);
46. \*Stettin-Bayerischer Verbandgüterverkehr (1/70);
47. \*Berlin u. Stettin mit Bodenseeuferplätzen (1/70);
48. Berlin-Badische Staatsbahn (1/69, I. N. v. 1/70, II. N. v. 1/71, III. N. v. 1/71);
49. \*Bayerisch-Sächsischer Güterverkehr (1/70, I. N. v. 1/71, II. N. v. 1/70, III. N. v. 1/71, IV. N. v. 1/71);
50. Specialarif für Zinkblech ab Morgenroth (1/70);
51. Sächsisch-Badischer Güterverkehr (1/69, I. N. v. 1/69, II. N. v. 1/69, III. N. v. 1/69, IV. N. v. 1/71, V. N. v. 1/71);
52. Specialarif für Rohzucker Mannheim-Halle etc. (1/70, 70);
53. Sachsen — Hessische Ludwigsb. u. Frankf.-Hannauer B. (1/69, I. N. v. 1/70, II. N. v. 1/71);
54. Sächsisch-Pfälzischer Güterverkehr (1/69, I. N. v. 1/71);
55. Sächsisch-Französischer Güterverkehr (1/69);
56. \*Sächsisch-Württembergischer Güterverkehr (1/71);
57. Berlin-Württembergischer Güterverkehr (1/71);
58. \*Bayerisch-Böhmischer Güterverkehr (1/70, I. N. v. 1/71, II. N. v. 1/71);
59. Specialarif für Kohlen mit der Buschthéradr E. (1/70, 70);
60. Böhmisch-Rheinländischer Güterverkehr (1/70, I. N. v. 1/71);
61. Böhmisch-Saarbrücker Güterverkehr (1/69, I. N. v. 1/71);
62. Bayerisch-Tiroler Güterverk. (1/71);
63. Böhmisch-Tiroler Güterverkehr (1/69, I. Nachtr. 1/70);
64. Oesterr. Tiroler Güterverkehr (1/69, I. N. v. 1/70);
65. Sächsisch-Tiroler Güterverkehr (1/69);
66. \*Berlin-Tiroler Güterverkehr (1/69);
67. Hess. Ludwigsb. u. Frankf.-Hannauer-Tiroler Güterverkehr (1/69, I. N. v. 1/69);
68. Rheinische Bahn — Tiroler Güterverkehr (1/68, I. N. v. 1/69);
69. Deutsch-Italienischer Güterverkehr (Hef. I. II. und III. 1/71);
70. Specialarif von 14 Saargraben-Italien (1/70);
71. Specialarif für Kohlen Haushalm-Italien (1/70);
72. \*Italienisch-Schweizerisch-Süddeutscher Güterverk. (1/71);
73. Oesterr.-Bayer.-Schweizerischer Güterverkehr (1/64);
74. \*Bayerisch-Schweizerischer Güterverkehr (1/70, I. N. v. 1/70, II. N. v. 1/70);
75. Schweizerisch-Oesterr.-Ungarischer Transitverkehr (1/70);
76. Schweizerisch-Oesterr.-Ungarischer Güterverkehr (1/70, I. N. v. 1/70, II. N. v. 1/70, III. N. v. 1/70);
77. \*Basel u. Schaffhausen-Bayer. Staatsbahn via Romanshorn (1/70);
78. Sächsisch-Schweizerischer Güterverkehr (1/66, I. N. v. 1/66, II. N. v. 1/69, III. N. v. 1/70, IV. N. v. 1/70);
79. Basel u. Schaffhausen-Sächsische Staatsb. via Romanshorn (1/69, I. N. v. 1/69, II. N. v. 1/69, III. N. v. 1/70, IV. N. v. 1/70);
80. Specialarif für Krapp u. Garancin Genf-Berlin (1/70);
81. \*Süddeutscher Güterverkehr (1/70, I. N. v. 1/71, II. N. v. 1/71, III. N. v. 1/71, IV. N. v. 1/71, V. N. v. 1/71);
82. Specialarif für Holz Ludwigshafen u. Frankenthal-Bayer. Staatsbahn (1/70);
83. \*Süddeutsch-Französischer Güterverk. (1/68, I-VII. Nachträge). (Zur Zeit ausser Gebrauch gesetzt.)

**a. Lindau-Augsburg-Nürnberg-Hof**  
(Ludwigs-Süd-Nordb.) 73,61 D. Reichs-M. 566,48 K.

Eröffnet Streckenweite von 1844—Nov. 53; nämlich Stat. 1-7 am 12/10 53; 7-8 1/2 53; 8-11 1/2 53; 11-18 1/2 52; 18-26 1/2 47; 26-31 1/2 44; 31-36 1/2 49; 36-39 1/2 49; 39-44 1/2 49; 44-46 1/2 49; 46-56 1/2 44; 56-61 1/2 46; 61-65 1/2 46; 65-75 1/2 48; Hof bis Sachs. Grenze 1/2 48.

1a. O Rorschach	Dampf- schiff- Stationen	Min.	* Schweiz
1b. O Romanshorn			"
1c. Breznig			**Oesterreich
1d. Fussach			"
1. (v) Lindau P.u.BA.	—	2.6.8.10.11.21.28.29.34. Bayern 36.38.41.43.45.58.62.69. Kreis 74.83. Schwaben u. Neuburg	
2. Oberreitnau P.H.	1		
3. Schlattners	2	6.11.15.82.	"
4. Hergatz	3	6.11.15.21.34.74.82.	"
5. Röthenbach	5	6.8.9.10.11.15.20.27.29.32. 52.4.36.38.41.43.45.49.62. 74.77.81.	"
6. Harbatzhofen	6	6.11.15.74.82.	"
7. Oberstaufen	7	6.9.11.15.74.82.	"
7a. Thal Kirchdorf P.H.*	7,5		
8. Immenstadt P.u.BV.	9	6.8.11.20.21.27.29.32.34. 36.38.41.43.45.46.49.58. 59.62.69.74.77.81.	"
9. Oberdorf P.H.*	10,5		"
10. Wulthenhofen P.H.	11,5		"
11. (k) Kempten P.u.BA.	12	6.8.11.15.20.21.27.29.32.34. 36.38.41.43.45.46.49.58.59. 62.69.74.77.81.83.	"
12. Betzigau P.H.	13		"
13. Wildpoldsried	13,5	6.11.21.82.	"
14. Günzach	15	6.8.9.11.20.21.27.29.32.36. 38.41.43.45.49.58.59.62. 74.81.	"
15. Aitrang	16	6.11.21.74.82.	"
16. Ruderathofen P.H.*	16,5		
17. Biessenhofen	17	6.9.11.21.29.32.36.38.43 49.74.82.	"
18. Kaufbeuren P.u.BV.	18	6.8.11.15.20.21.27.29.32. 34.36.38.41.43.45.46.49. 58.59.62.69.74.77.81.83.	"
19. Pforzen P.H.	19		
20. (w) Buchloe	20,5	6.9.11.12.13.15.17.18.21. 28.29.32.74.82.	"
21. Westeringen P.H.	22		
22. Schwabmünchen	23	6.9.11.12.15.17.18.21.82	"
23. Grossaitingen P.H.	23,5		
24. Bobingen	24,5	6.8.11.12.15.17.18.21.62. 74.82.	"
25. Inningen P.H.	25		
26. (c) Augsburg OP.u. BA.u.LBA.	26	2.6.8.13.15.17.18.20.21.27. 30.32.34.36.38.41.43.45. 46. 49.58.59.58.59.62.69.74. 77.81.83.	"
27. Gersthofen P.H.*	27		
27a. Langweid P.H.	28		
28. Meitingen	28,5	6.14.15.17.18.82.	"
29. Nordendorf	29,5	6.14.15.17.18.82.	"
30. Mertingen P.H.*	30,5		
31.(x)Donauwörth P.u.BV31,5		6.8-10.14.15.17.18.25-30. 33.34.36.38.41.43.45.46. 49. 49.58.59.62.74.77.81.83.	"
32. Harburg	33	6.9.14.15.17.82.	"
33. Möttingen	34,5	6.14.15.17.18.82.	"
34. O Nördlingen P.u.BA.	35,5	2.6.8-10.15.17.18.25-30.33. 34.36.38.41.43.45.46.49. 58.59.62.69.74.77.81.	"
35. Dürrenzimmern P.H.	36,5		
36. Öttingen	37	6.9.14.15.17.18.82.	"
37. Wassertrüdingen	39	6.9.14.15.17.18.82. Mittel- 58.59.82. franken	"
38. Kronheim P.H.*	39,5		
39.(d)p Gunzenhausen P.u.BV.	41	2.9.10.14.15.17.18.33.34. 36.38.41.49.58.59.74.77.	"
40. Langlau P.H.*	42	2.6.9.10.14.15.17.18.25-29.	"
41. (q) Pleinfeld B.u.BV.	43	33.34.36.38.41.43.45.49. 77.82.	"
42. (a) Georgensgmünd	44,5	2.6.9.14.15.17.18.82.	"

a') Vizinalbahn Georgensgmünd-Spalt (0,95 M. = 7,05 Kil.).

	Min.	Mittelfranken		Min.		
(42. Georgensmünd)	—		89. Seligenstadt . . . .	11	6.10.14.15.17.18.25.26.30. Un- 32.36.38-41.43.49.58.59. terrf. 74.77.81.	
42a. Spalt . . . . .	0,95		90. (e) Rottendorf . . . .	12,5	6.10.14.15.17.18.36.37.39- 41.49.58.59.74.77.81.	
43. Roth . . . . .	45,5	2.6.9.10.14.15.17.18.77.82. 2 2.6.9.10.14.15.17.18.25.26. 2 36.37-41.43.45.49.58.59. 2 77.82.	91. (d,e) Würzburg . . . .	13,5	6.8.10.14.15.17.18.25-30. 2 32-34.36-41.43.45.46.49. 2 150.58.62.68.74.77.81.83.	
44. Schwabach . . . . .	47	2.6.9.10.14.15.17.18.25.30. 2 32-34.36-41.43.45.46. 2 49.50.62.69.74.77.81.83.	92. Veitshöchheim . . . .	14,5	6.10.15.17.18. 2	
45. Reichelsdorf PH.* . . .	48	6.9.14.15.17.18.25.26.36. 2 38-41.43.45.49.58.59.82. 2 2.6.8.9.10.14.15.17.18.25- 26.32.33.34.36.38-41.43. 2 45.46.49.58.59.62.69.74. 77.81.83.	93. Thüngersheim PH.* . . .	15	6.10.15.17.18. 2	
46. (e,y) Nürnberg . . . .	49	6.9.14.15.17.18.25.26.36. 2 38-41.43.45.49.58.59.82. 2 2.6.8.9.10.14.15.17.18.25- 26.32.33.34.36.38-41.43. 2 45.46.49.58.59.62.69.74. 77.81.83.	94. Retzbach . . . . .	16	6.10.15.17.18. 2	
47. (e) Fürther Kreuzung . .	49,5	2.6.8.9.10.14.15.17.18.25- 26.32.33.34.36.38-41.43. 2 45.46.49.58.59.62.69.74. 77.81.83.	95. Karlstadt . . . . .	17	6.10.15.17.18. 2	
48. (e) Fürth P.u.BA. . . . .	50	2.6.8.9.10.14.15.17.18.25- 26.32.33.34.36.38-41.43. 2 45.46.49.58.59.62.69.74. 77.81.83.	96. Wernfeld PH.* . . . .	18	6.10.15.17.18. 2	
49. Poppenreuth PH. . . . .	50	2.6.8.9.10.14.15.17.18.25- 26.32.33.34.36.38-41.43. 2 45.46.49.58.59.62.69.74. 77.81.83.	97. (u) Gemünden . . . . .	19	6.10.15.17.18. 2	
50. Eltersdorf . . . . .	51	6.14.15.17.18.82. 2	98. Lohr . . . . .	20,5	6.10.15.17.18.29.32.33.58. 2	
51. Erlangen P.u.BV. . . . .	51,5	2.6.8.9.10.14.15.17.18.25- 29. 2 33.34.36.38-41.43.45.46.49. 2 58.59.62.74.77.81.83.	99. Partenstein . . . . .	22	6.10.15.17.18. 2	
52. Bayersdorf . . . . .	52,5	6.14.15.17.18.82. 2	100. Heigenbrücken . . . .	23	6.10.15.17.18. 2	
53. Forchheim . . . . .	53	2.6.9.10.14.15.17.18.25. Ober- 96.29.33.34.36.38-41. franken 43.45.49.58.59.74.77.82.	101. Laufach . . . . .	24	6.15.17.18. 2	
54. Eggolsheim PH. . . . .	54,5	6.14.15.17.18.82. 2	102. (e) Aschaffenburg . . . .	25,5	6.8.10.36.40.49.58.62. 2 { 69.81. 2	
55. Hirschaid . . . . .	55,5	6.14.15.17.18.82. 2	<b>c. Ulm-Augsburg-München-Salzburg</b> (39.79. Deutsche Reichsbahn)			
56. (b) Bamberg OP.u. . . . .	57	2.6.8.9.10.14.15.17.18.25-30. 2 32-34.36.38-41.43.45.46. 2 49.50.58.59.62.69.74.77. 2 81.83.	Eröffnet Stat. 103-4 1/2, 54; 104-9 1/2, 53; 109-12 1/2, 54; 112-Augsb. 1/2, 53; Augsb.-Stat. 123 1/2, 54; 129-3 1/2, 39; 129-4 1/2, 39; 134- München 1/2, 39; München-Stat. 137 1/2, 71; 137-44 1/2, 60; 137- Salzb. und damit vollständig 1/2, 60.	103. (k) Ulm (Bayer. . . . .	—	6.8.9.20.36.39. 60 Württem- { 40.41.45.46. berg } 49.58. Donaukreis
57. Breitengörschbach . . . .	58	6.14.15.17.18.29.82. 2	104. (k) Neu-Ulm P.u. . . . .	0,5	6.8.9.11.20.21.36.38. Bayern { 41.43.45.49.58. Schwaben { 62.69.74.81.83. u. Neuburg	
58. Zapfendorf . . . . .	59	6.14.15.17.18.29.82. 2	105. Nersingen . . . . .	1,5	6.11.21.82. 2	
59. Ebensfeld . . . . .	59,5	6.14.15.17.18.29.82. 2	106. Leipheim . . . . .	3	6.9.11.21.82. 2	
60. Staffelstein . . . . .	60,5	6.14.15.17.18.29.36-49. 2 58.59.82.	107. Günzburg . . . . .	3,5	6.9.11.20.21.74.81. 2	
61. (e) Lichtenfels P.u. . . .	61	6.8.9.10.14.15.17.18.25-29. 2 32-34.36-41.43.45.46.49. 2 58.59.62.69.74.77.81.83.	108. Offingen . . . . .	4,5	6.9.11.17.18.21.74.82. 2	
62. (A) Hochstadt . . . . .	62,5	6.9.14.15.17.18.26.28.29. 2 36.59.82.	109. Burgau . . . . .	5,5	6.9.11.21.82. 2	
63. Burgkundsstadt . . . . .	63	6.14.15.17.18.29.36.49.59.82. 2	110. Jettingen . . . . .	6	6.11.21.82. 2	
64. Manroth PH. . . . .	64	6.14.15.17.18.29.36.49.59.82. 2	111. Gabelbachgereuth PH. 7			
65. Mainleus . . . . .	64,5	6.8.9.10.14.15.17.18.25-29. 2 32-34.36.38.39.41.43.45.46. 2 49.58.59.62.74.77.81. 2	112. Dinkelscherben . . . . .	8	6.9.11.21.82. 2	
66. Culmbach . . . . .	65	6.8.9.10.14.15.17.18.25-29. 2 32-34.36.38.39.41.43.45.46. 2 49.58.59.62.74.77.81. 2	113. Mödihofen PH. . . . .	8,5		
67. Untersteinach . . . . .	66	6.14.15.17.18.49.82. 2	114. Gessertshausen . . . . .	9,5	6.11.21.82. 2	
68. (m) Neuenmarkt . . . . .	67	6.14.15.17.18.49.82. 2	115. Diedorf PH. . . . .	10		
69. Markt-Schorgast . . . . .	68	6.14.15.17.18.59.82. 2	116. Westheim . . . . .	10,5	6.11.21.82. 2	
70. Falk PH. . . . .	68,5	6.14.15.17.18.59.82. 2	(26. Augsburg) . . . . .	11,5		
71. Stambach . . . . .	69,5	6.14.15.17.18.82. 2	117. Stierhof . . . . .	12,5	6.11.12.15.17. Oberbayern 18.21.82.	
72. Münchberg . . . . .	71	6.9.14.15.17.18.26.29.36. 2 41.45.49.59.82.	118. Mering . . . . .	13,5	6.11.12.15.17.18.20.21.29.82. 2	
72a. Seulbits PH. . . . .	71,5	6.14.15.17.18.82. 2	119. Althegnenberg . . . . .	14,5	6.11.12.15.17.18.21.82. 2	
73. Schwarzenbach a./S. 72	72	6.9.14.15.17.18.25.26.28.29. 2 36.39.41.45.46.49.59.82. 2	120. Haipelmoo . . . . .	15	6.11.12.15.17.18.21.82. 2	
74. (n) Oberkotzau . . . . .	73	6.14.15.17.18.49.59.82. 2	121. Nanhofen . . . . .	15,5	6.11.12.15.17.18.21.82. 2	
75. (e) Hof P.u.BA. . . . .	74,5	6.8.9.10.14.15.17.18.25-30. 2 32-34.36.38.39.41.43.45.46. 2 77.81.83.	122. Maisach . . . . .	16,5	6.11.12.15.17.18.20.21. 2 29.32.82.	
<b>b. Bamberg-Aschaffenburg (Ludwigs-Westbahn)</b> (25,24 Min. = 192 1/2 Kilom.) Eröffnet Bamb.-Schweinf. 1/10, 52; Schweinf.-Würzb. 1/10, 54; bis Aschaff. 1/10, 54.			123. Olching PH.* . . . . 17			
(56. Bamberg) . . . . .	—	Oberfranken	124. Lochhausen PH.* . . . 18			
76. Oberhaid PH. . . . .	1	6.14.15.17.18.82. 2	125. (h) Pasing . . . . . 18,5			
77. Staffelbach . . . . .	1,5	6.14.15.17.18.82. 2	126. (h,p,r,s,w)München 19,5 OP.u.BA.u.LBA. 37.30.32-34.36.38.39.62. 2 69.74.77.81.83.			
78. Ebelsbach . . . . .	2,5	6.14.15.17.18.26.29, Unter- 32.82. franken	127. (s) Thalkirchen . . . . . 20,5	6.8.9.10.11.12.49.62. 2		
79. Zeil . . . . .	3,5	6.14.15.17.18.82. 2	128. (s) Haidhausen . . . . 21,0	6.8.9.10.11.12.49.62. 2		
80. Hassfurt . . . . .	4,5	6.10.14.15.17.18.36.49. 2 58.59.82.	129. Trudering PH. . . . . 22,0			
81. Obertheres PH.* . . . . 5			130. Haar PH.* . . . . . 22,5			
82. Gädheim PH.* . . . . . 6			131. Zorneding . . . . . 23,5	6.11. 2		
83. Schonungen . . . . . 6,5			132. Kirchseeon . . . . . 24,0	6.9.11.12. 2		
84. (tz) Schweinfurt . . . . . 7,5			133. Grafing . . . . . 25,0	6.9.11.12.62. 2		
P.u.BA. . . . .			134. Assling PH.* . . . . . 26,0			
(38.59.62.69.74.77.81.83.)			135. Ostermünchen . . . . . 26,5	6.9.11.12. 2		
85. Bergrheinfeld PH.* . . . 8,5			136. Grosskarolinienfeld PH.* 27,5			
86. Weigolshausen . . . . . 9			137. (f,r) Rosenheim . . . . 28,5	6.8-13.15.17.18.20.21.27- 29.32.33.36.38.39.43.45. 2 49.58.59.62.69.74.77.81.		
87. Essleben PH. . . . . 10			138. Stephanskirchen PH.* 29,5			
88. Berghheim . . . . . 10,5			139. Erdorf . . . . . 30,5	6.9.11.12.15.17.18.21.28. 2 29.32.33.74.82.		
			140. Prien . . . . . 32,0	6.9.11.12.15.17.18.20.21. 2 28.29.32.33.82.		
			141. Bernau . . . . . 32,5	6.11.12.15.17.18.21.28. 2 29.32.33.74.82.		

	Min.	Oberbayern
142. Uebersee . . . . .	33,5	6.9.11.12.15.17.18.20.21. 28.29.32.33.82.
143. Bergen . . . . .	34,5	6.11.12.15.17.18.21.28. . 29.32.33.74.82.
144. Traunstein P.u.BV.	35,5	6.8.9.11.12.15.17.18.20.21.27.28. 29.32.36.38.49.62.74.77.82.
145. Lauter PH. . . . .	36,0	
146. Teisendorf . . . . .	38,0	6.8.9.11.12.15.17.18.20. . 21.29.32.62.82.
147. (o) Freilassing . . . . .	39,5	6.8.11.12.15.17.18.21.62.82. 6.8-13.15.17.18.20.**Oester- 21.27.30.32.33.34.36. reich 38.39.43.45.46.49. Salzburg 58.59.62.69.74.77.81.83.
148. O Salzburg BA.	40,5	

**d. Gunzenhausen-Ansbach-Würzburg**  
(15,44 D. Reichs-Meilen = 107,53 Kilom.).  
Gunzenhausen-Ansbach (der Stadt Ansbach gehörig), 1/4, 1859.  
Ansbach-Würzburg 1/4, 64 eröffnet.

		Bayern
(39.[a,p])Gunzenhausen —		Mittel- franken
149. Altenmuh . . . . .	0,5	6.14.15.17.18.82.
150. Triesdorf . . . . .	1,5	6.14.15.17.18.82.
151. Winterschneidbach PH. . . . .	2	
152. Ansbach P.u.BA.	3,5	6.8-10.14.15.17.18.25- 29.36.38-41.43.49.58. 59.62.74.77.81.
153. Lehrberg . . . . .	4,5	6.14.15.17.18.49.82.
154. Rosenbach PH. . . . .	5	
155. Oberdachstetten . . . . .	6	6.9.14.15.17.18.82.
156. Burgbernheim . . . . .	7	6.14.15.17.18.82.
157. Steinach . . . . .	7,5	6.8-10.14.15.17.18.25- 29.33.34.36.38-41.43. 49.58.59.62.74.77.82.
158. Ermetzhofen . . . . .	8,5	6.14.15.17.18.82.
159. Uffenheim . . . . .	9,5	6.9-10.14.15.17.18.25- 29.33.34.36.38-41.43. 49.58.59.74.77.82.
160. Herrnbereuth . . . . .	10,5	6.10.14.15.17.18.82.
161. Marktbreit P.u.BV.	12	25-30.32-34.36. . 38-41.43.45.49.50. franken 58.59.62.74.77.81.83.
162. Ochsenfurt . . . . .	12,5	6.8-10.14.15.17.18.25-29. 33.34.36.38-41.43.49.58. 59.62.74.77.
163. Gossmannsdorf PH. 13		
164. Winterhausen . . . . .	13,5	6.14.15.17.18.82.
165. O Heidingsfeld. 14,5		6.8.15.17.18.33.34.36. 38.39.40.41.43.45.49.62.
(91. O [b,e] Würzburg) 15,5		

**e. Nürnberg-Fürth-Würzburg**  
(13,61 Deutsche Reichs-Meilen = 103,86 Kil.).  
Eröffnet am 19/10 65.

		Mittelfranken
(46. O Nürnberg) . . . . .	—	
(47. O Fürth		
Kreuzung) . . . . .	0,5	
(48. O Fürth) . . . . .	1	
166. Burgfarrnbach . . . . .	1,5	6.9.14.15.17.18.82.
167. (e <sup>1</sup> ) Siegelsdorf . . . . .	2	6.14.15.17.18.82.

**e<sup>1</sup>. Vizinalbahn Siegelsdorf-Langenzenn**  
(0,78 M. = 5,76 Kilom.).

(167. Siegelsdorf) . . . . .	—	
167a. Langenzenn . . . . .	0,78	
168. Hagenbüchach . . . . .	3,5	6.
169. Emskirchen . . . . .	4	6.9.10.14.15.17.18.82.
170. Neustadt a./Aisch . . . . .	5,5	6.8-10.14.15.17.18.25-29. 33.34.36.38-41.43.49.58. . 59.62.77.81.
171. Langenfeld . . . . .	6,5	6.14.15.17.18.82.
172. Markt Bibart . . . . .	7,5	6.10.14.15.17.18.82.
172a. Hellmuthheim PH. 8,5		
173. Markt-Einersheim . . . . .	9	6.10.14.15.17.18.82.
174. Iphofen . . . . .	9,5	6.10.14.15.17.18.82.
175. Mainbernheim . . . . .	10	6.10.14.15.17.18.82. Unter- franken 6.8.10.14.15.17.18. 23-29.33.34.36.38. 41.43.45.49.58.59. 62.74.77.81.83.
176. Kitzingen P.u.BV. . . . .	11	
177. Dettelbach . . . . .	12,5	6.10.14.15.17.18.36.38.43.82.
(90. Rottendorf) . . . . .	13	
91. O Würzburg) . . . . .	14	

**f. Rosenheim-Kufstein (4,55 M. = 34,86 Kilom.).**  
Eröffnet 1/4 1838.

		Oberbayern
(137. [c,r] Rosenheim) —		
178. Raubling PH.* . . . .	1	
179. Brannenburg . . . . .	2	6.9.11.12.15.17.18.21. . 28.29.32.33.62.74.82.
180. Fischbach PH.* . . . .	2,5	
181. Oberaudorf . . . . .	3,5	6.11.12.15.17.18.21.82.
182. Kiefersfelden . . . . .	4	6.11.15.17.18.21.69.82. 6.13.15.17.18.20. **Oester- reich/Tyrol 36.38.39.43.45.46.49. 58.59.62.74.77.81.83.
183. O Kufstein B.A. . . . .	4,5	

**g. Holzkirchen-Schliersee (3,383 M. = 25,78 Kil.).**  
Eröffnet bis Miesbach den 21/11 61; bis Schliersee 1/4 69.  
(261.(r) Holzkirchen)

		Oberbayern
184. Darching PH.* . . . .	1	
185. Thalham . . . . .	1,5	6.11.12.15.17.18.21.82.
186. Miesbach . . . . .	2,5	6.8-9.9.11.12.13.15.17.18.20. 21.29.29.32.33.62.74.82.
187. Hausham . . . . .	3	6.9-12.15.17.18.21.71.74. 77.82.
188. Schliersee . . . . .	3,5	6.9.11.12.14.17.18.21.74.82.

**h. München-Tutzing-Unterpeissenberg**  
(7,99 Meilen = 60,81 Kilom.).  
Eröffnet von Starnberg bis Tutzing am 1/2 65, von da bis Peissenberg am 1/2 66.

		Oberbayern
(126.(O)[c,p,r,s,w]München) —		
(125. Pasing) . . . . .	1	
189. Planegg . . . . .	1,5	6.11.12.15.17.18.21.82.
190. Gauting PH. . . . .	2,5	
191. Muhlthal PH.* . . . .	3	
192. Starnberg . . . . .	3,5	6.9.11.12.13.15.17.18.20. 21.29.32.33.82.
193. Possenhofen . . . . .	4,5	6.11.12.15.17.18.21.82.
194. Feldafing . . . . .	5	6.11.12.15.17.18.21.82.
195. (i) Tutzing . . . . .	5,5	6.11.12.15.17.18.20.21. . 29.29.52.
196. Diemendorf PH. . . . .	6	
197. Wilzhofen . . . . .	7	6.11.12.15.17.18.20.21.29.82. 6.8-12.15.17.18.20.21.29. 32.34.62.74.77.82.
198. Weilheim . . . . .	7,5	6.9.11.12.15.17.18.21.62. 74.82.
199. Unterpeissenberg 8		

Als Abzweigung eine Kohlenbahn nach dem Hohenpeissenberger Kohlenwerk (Tiefbau) projectirt.  
200 Bad Salz 0,381 M. = 2,479 Kilom.

**i. Tutzing-Penzberg (3,065 M. = 23,06 Kilom.).**  
Eröffnet am 19/10 65.

		Oberbayern
(195. Tutzing) . . . . .	—	
201. Bernried . . . . .	1	6.11.12.15.17.18.21.82.
202. Seeshaupt . . . . .	1,5	6.11.12.15.17.18.21.82.
203. Stal tach . . . . .	2,5	6.9.11.12.15.17.18.21.82. 6.9.11.12.15.17.18.21.32. 62.74.82.
204. Penzberg . . . . .	3	

**k. Ulm-Memmingen-Kempten (Illerbahn)**  
(11,106 D. Reichs-Meilen = 84,55 Kilom.).  
Eröffnet bis Memmingen den 11/10 62, von da bis Kempten 1/4 63.

		Bayern
(103. O Ulm) . . . . .	—	**Wartembg. Donaukreis Bayern Schwaben u. Neuburg
(104. Neu-Ulm) . . . . .	0,5	
205. Senden . . . . .	1,5	6.9.11.21.82.
206. Vöhringen PH. . . . .	2	
207. Bellenberg PH. . . . .	2,5	
208. Illertissen . . . . .	3	6.9.11.21.74.82.
209. Altenstadt . . . . .	4	6.9.11.21.82.
210. Kellmünz . . . . .	4,5	6.9.11.21.82.
211. Fellheim . . . . .	5,5	6.9.11.21.74.82.
212. Heimertingen PH. 6		
213.(w)Memmingen P.u.BV.7		6.8-11.20.91.27.28.36.38- 41.43.45.46.49.62.69.74. 77.81.83.
214. Grönenbach . . . . .	8,5	6.9.11.21.82.
215. Dietmannsried . . . . .	9,5	6.9.11.21.82.
216. Häusling PH. . . . .	10,5	
(11. Kempten) . . . . .	11,5	

**l. Hochstadt-Stockheim (3,27 M. = 24,95 Kilom.).**  
Eröffnet von Hochstadt bis Gundelsdorf am 30/6 61, von Gundelsdorf bis Stockheim den 1/4 63.



(62. Hochstadt) . . . . .	—	Oberfranken
217. Redwitz PH.* . . . .	0,5	„
218. Oberlangenstadt PH. 1	1	„
219. Kups . . . . .	1,5	6.8.10.14.15.17.18.29.36.49.82. „
220. Kronach . . . . .	2	6.8.10.14.15.17.18.25.26. „
221. Gundelsdorf . . . . .	3	29.29.32.36.38.39.41.43. „
222. Stockheim . . . . .	3	45.49.59.62.74.77.82. „
222. Stockheim . . . . .	3	6.29.36.49. „
m. Neuenmarkt-Bayreuth (2,82 M. = 21,52 Kilom.)		
Eröffnet <sup>9/11</sup> 1853; der Stadt Bayreuth gehörig.		
(68. Neuenmarkt) . . . . .	—	Oberfranken
223. Trebgast . . . . .	0,5	6.14.15.17.18. „
224. Harsdorf PH.* . . . .	1	„
224a. Bindlach PH. . . . .	2,5	„
225. O (y) Bayreuth P.u.BA. . . . .	3	6.8.10.14.15.17.18.25-29. „
		33.34.36.39.41.43.45.46. „
		49.58.74.77.81. „

n. Hof-Eger (8,52 M. = 64,01 Kilom.)		
Eröffnet von Oberkotzau bis Eger am <sup>1/1</sup> 65.		
(75. O Hof) . . . . .	—	Oberfranken
(74. Oberkotzau) . . . . .	1,5	„
226. Rehau . . . . .	2	6.9.14.15.17.18.25.26. „
		39.41.49.82. „
227. Selb . . . . .	3	6.9.14.15.17.18.25.26.29. „
		33.34.36.38.39.41.43.45. „
		49.59.74.82.83. „
228. Asch BV. . . . .	4	6.8.10.14.15.17.18.25.26.27. „
		18.25-27.29.33. „
		34.36.38.39.41.43.45. „
		49.58.59.62.74.77.82.83. „
229. Hasslau BE. . . . .	5,5	6.8.14.15.17.18.25.26.33. „
		34.39.41.43.52.58.62.82. „
		3.6.8.14.15.17.18. „
230. Franzensbad BE. . . . .	7	25-27.33.34.36.38. „
		49.58.59.62.82.83. „
231. O Eger BA. . . . .	8,5	6.8.10.14.15.17.18.25.26.27. „
		29.30.32.34.36.38.81.83. „

o. Freilassing-Reichenhall (1,99 M. = 15,06 Kil.)		
Eröffnet am <sup>1/1</sup> 66.		
(147. Freilassing) . . . . .	—	Oberbayern
232. Hammerau . . . . .	1	6.11.12.15.17.18.21.82. „
233. Piding PH.* . . . .	1,5	„
234. Reichenhall P.u.BV. 2	2	6.8-12.15.17.18.20.21.29. „
		32.33.45.49.62.77.81. „

p. München-Ingolstadt-Gunzenhausen (21,27 D. Reichs-Meilen = 162,12 Kilom.)		
Eröffnet bis Ingolstadt am <sup>1/1</sup> 67; bis Treuchtlingen <sup>1/1</sup> 70; bis Gunzenhausen <sup>1/10</sup> 69.		
(126. O [c,h,r,s,w] München) —		Oberbayern
235. Allach PH.* . . . .	1,5	„
226. Dachau . . . . .	2,5	6.14.15.17.18.82. „
237. Röhrmoos . . . . .	3,5	6.14.15.17.18.82. „
238. Petershausen . . . . .	5	6.14.15.17.18.82. „
239. Reichertshausen PH.* 6	6	„
240. Pfaffenhofen . . . . .	6,5	6.8.9.10.14.15.17.18.49. „
		39.77.82. „
241. Wolnzach . . . . .	8	6.14.15.17.18.49.82. „
242. Reichertshofen . . . . .	9,5	6.14.15.17.18.82. Schwaben u. Neuburg „
243. (x) Ingolstadt P.u. BV. . . . .	11	6.8.10.14.15.17.18.36. Ober- „
		39.41.49.59.77.81. bayern „
244. Gaimersheim . . . . .	12	PH* Mittelfranken
245. Adelschlag . . . . .	14	6.14.17.18. „
246. Eichstätt . . . . .	14,5	6.8-10.14.15.17.18.34.36. „
		39.41.49.59.69.77.81. „
247. Dollstein . . . . .	16	7.14.15.17.18. „
248. Solnhofen . . . . .	17	6.8-10.14.15.17.18.34.36.39. „
		45.46.49.58.69.77.81. „
249. Pappenheim . . . . .	17,5	6.8.9.10.14.15.17.18.34.36.39. „
		41.45.46.49.58.69.77.81. „
250. (q) Treuchtlingen (P.u.BA.) . . . . .	18,5	6.9.10.14.15.17.18.36. „
		39.41.49.77.81. „
251. Wettheim PH.* 19	19	„
252. Berolzheim . . . . .	19,5	6.14.15.17.18. „
253. Windsfeld . . . . .	20,5	6.14.15.17.18. „
(39. [a,d] Gunzenhausen) 21,5 (21,635)	21,5	„

q. Treuchtlingen-Pleinfeld (2,448 M. = 18,58 Kilom.)  
Eröffnet <sup>1/10</sup> 1869.

(250. [p] Treuchtlingen) . . . . .	—	Geogr. M.
254. Grönhard PH.* . . . .	0,5	Mittelfranken
255. Weissenburg . . . . .	1	6.8.10.14.15.17.18.34.36. „
		41.45.46.49.59.69.77.81. „
256. Ellingen . . . . .	1,5	6.9.10.14.15.17.18.49.77. „
(41. [a] Pleinfeld . . . . .	2,5	„

r. München-Holzkirchen-Rosenheim (9,65 Meilen)		
Eröffnet München-Stat. 258 <sup>1/1</sup> 54; Stat. 258-266 resp. 137 <sup>1/1</sup> 60		
(126. O [c,h,p,s,w] München) —		Oberbayern
257. Mittersending . . . . .	1,0	6.11.12.15.17.18.21.82. „
258. Grosshesselohe . . . . .	1,5	6.11.12.15.17.18.21.82. „
259. Deisenhofen . . . . .	2,5	6.11.12.15.17.18.21.82.29. „
		32.82. „
260. Sauerlach . . . . .	3,5	6.11.12.15.17.18.21.82. „
261. (g) Holzkirchen . . . . .	5,0	6.8.9.10.14.15.17.18.20.21.82. „
		29.32.33.62.74.77.82. „
262. Westerham . . . . .	6,5	6.11.12.15.17.18.20.21. „
		29.32.82. „
263. Bruckmühl . . . . .	7,5	6.11.12.15.17.18.21.82.29. „
264. Heufeld . . . . .	8,0	6.8.9.11.12.15.17.18.20.21. „
		29.32.39.45.58.59.62.74.82. „
265. Aibling . . . . .	8,5	6.8.9.11.12.15.17.18.21. „
		62.82. „
266. Kolbermoor . . . . .	9,0	6.8.11.12.15.17.18.21. „
		46.69.82. „
(137. Rosenheim) . . . . .	10,0	„

s. München-Simbach (16,49 M.)  
München-Haidhausen für Güterverkehr eröffnet am <sup>1/1</sup> 71; Haidhausen-Neuötting am <sup>1/1</sup> 71; Neuötting-Simbach am <sup>1/1</sup> 71 (provisorisch).

(126. O [c,h,p,r,w] München) —		Oberbayern
(127. Thalkirchen) . . . . .	1,0	6.9.10.11.12.49.62.80. „
(128. Haidhausen) . . . . .	1,5	6.9.10.11.12.49.62.69.80. „
267a. Riem PH. . . . .	2,5	„
267b. Feldkirchen PH.* 3,0	3,0	„
268. Poing PH. . . . .	3,5	„
269. (s) Schwaben . . . . .	4,5	6.11.12. „

st. Vitzilbahn Schwaben-Erding (1,91 M. = 14,16 Kilom.)  
Bauvollendung im Frühjahr 1872.

(269. Schwaben) . . . . .	—	Oberbayern
269a. Erding . . . . .	1,91	„
270. Hörlikofen PH. . . . .	5,5	„
271. Walpertskirchen PH.* 6,0	6,0	„
272. Dorfen . . . . .	8,0	6.9.11.12. „
273. Schwindegg . . . . .	8,5	6.9.11.12. „
274. Weidenbach PH. . . . .	10,0	„
275. Ampfing . . . . .	10,5	6.9.10.11.12.62. „
276. Mühldorf . . . . .	11,5	6.8.9.10.11.12.49.62.69.80. „
277. Neuötting . . . . .	13,5	6.8.9.10.11.12.62. „
277a. Perach PH. . . . .	15	6.10.11.12. „
278. Markt . . . . .	15	6.10.11.12. „
279. Buch PH. . . . .	15,5	Niederbayern
280. Simbach P.u.BA. . . . .	17,0	6.8.9.10.11.12.49.62.69.80. „

t. Schweinfurt-Kissingen (3,41 M. = 25,59 Kilom.)  
Eröffnung 9. Oct. 1871.

(84. [b,z] Schweinfurt) —		Unterfranken u.
181. Oberndorf (Rangirbahnhof) . . . . .	—	„
282. Oberwern . . . . .	1,5	6.14.15.17. Aschaffenburg „
283. Poppenhausen PH.* 2,0	2,0	„
284. Ebenhausen . . . . .	2,5	6.14.15.17. „
285. Kissingen BE. . . . .	3,5	6.10.14.15.17.62.80. „

u. Gemünden-Elm (2,72 M. = 20,41 Kilom.)		
stehe Bebra-Hanau.		
Fertigstellung: Frühjahr 1872.		
(97. Gemünden) . . . . .	—	Unterfranken
286. Rineck . . . . .	0,79	„
287. Burgsinn . . . . .	1,69	„
288. Mittelsinn . . . . .	2,40	„

v. Lindau-Grenze gegen Bregenz (ca. 0,5 M. = 4,4 Kil.)  
Vollendung Sommer 1872.

w. München-Landsberg-Buchloe (9,25 M. = 68,8 Kil.)  
und Buchloe-Memmingen-Grenze (7,75 M. = 57,3 Kil.).  
Voraussichtliche Eröffnung im Frühjahr resp. Herbst 1873.

x. Donauwörth-Regensburg (16,49 M. = 121,99 Kil.).  
Voraussichtliche Fertigstellung Ende 1873.

y. Nürnberg-Hersbruck-Bayreuth  
(13,16 Meilen = 97,39 Kilom.).  
Wahrscheinliche Bauvollendung 1874.

z. Schweinfurt-Meinigen (9,87 M. = 73,04 Kilom.).  
Wahrscheinliche Bauvollendung 1874.

**Bebra-Hanauer Eisenbahn.**

Königl. Direction in Cassel.

Preussen: Provinz Hessen; Regierungsbezirk Cassel.  
Anschlüsse: Bebra: Hess. Nordb.; Hanau: Frankfurt-Hanauer Bahn; Gemünden (im Bau); Bayer. Staatsb.  
Director Güterverkehr: M. = Mitteld. Verband; a = Hannover-Thüring. Verb.; b = Rheinisch-Thüring. Verband.

a. Bebra-Fulda-Hanau.

19,3 D. Reichs-M. = 144,56 Kilom.

Eröffnet bis Hersfeld <sup>27</sup>/<sub>66</sub>, bis Fulda <sup>1</sup>/<sub>66</sub>, von Hanau bis Wächtersbach <sup>1</sup>/<sub>68</sub>, von Fulda bis Neuhof und von Wächtersbach bis Steinau <sup>1</sup>/<sub>68</sub>, von Neuhof bis Steinau <sup>1</sup>/<sub>68</sub>.

	Meil.	Kil.	
1. O Bebra E . . . . .	—	—	Cassel
1a. Mecklar PH. . . . .	0,9	6,49	»
2. Hersfeld T . . . . .	1,8	13,38	M.a.b. »
2a. Oberhausen PH. . . . .	2,48	18,60	»
3. Neukirchen E . . . . .	3,5	26,46	»
4. Burgbaun E . . . . .	4,7	35,04	»
5. Hünfeld E . . . . .	5,3	39,43	»
6. Fulda T . . . . .	7,5	56,01	M.a.b. »
7. Neuhof E . . . . .	9,3	69,41	»
8. Flieden E . . . . .	9,9	74,36	»
9. (b) Elm E . . . . .	11,3	84,47	»
10. Schläufern E . . . . .	12,3	92,21	M. »
11. Steinau E . . . . .	13,1	98,51	»
12. Salmünster E . . . . .	14,0	105,20	»
13. Wächtersbach E . . . . .	11,9	111,76	M. »
14. Gelnhausen E . . . . .	16,3	122,49	M. »
15. Meerholz E . . . . .	16,7	125,35	»
16. Langensfeld E . . . . .	17,7	132,70	»
16a. Niederrodenbach PH. 18,3	137,25	»	
17. O Hanau (Zoll-St.) T. 19,3	144,56	M. »	

b. Zweigbahn Elm-Gemünden.

6,13 Meil. = 46,00 Kilometer.

Voraussichtliche Eröffnung 1. Mai 1872.

	Meil.	Kil.	
(9. Elm) . . . . .	—	—	Cassel
18. Vollmerz . . . . .	0,86	6,47	»
19. Sterbfritz . . . . .	1,53	11,50	»
20. Jossa . . . . .	3,08	23,11	Bayern
21. Mittelsinn . . . . .	3,77	28,29	»
22. Burgsinn . . . . .	4,45	33,40	»
23. Rieneck . . . . .	5,34	40,05	»
24. O Gemünden . . . . .	6,133	45,999	»

**Bergisch-Märkische Eisenbahn.**

Königliche Eisenbahn-Direction in Elberfeld.

Preussen: Regierungsbezirke: Aachen, Köln, Düsseldorf, Arnberg; Fürstenthum Waldeck; Niederlande (Limburg).  
Ubergangsstationen: Aachen T; Aachen-Mastricht, Aachen M.; Rheinische; Crefeld; Rheinische; Duisburg, Düsseldorf, Dortmund; Köln-Minden; Duisburg-Hochfeld; Rheinische; Düren, Eschweiler, (im Bau), Essen; Rheinische; Hamm; Köln-Minden u. Westfälische; Heissen, Kaldenkirchen, Neuss; Rheinische; Mühlheim a/Rhein, Oberhausen; Köln-Minden; Siegen; Köln-Minden; Soest; Westfälische; Uerdingen; Rheinische; Venlo; Niederländische Stsb. u. Rheinische.

Directe Güterverkehre:  
a = Rheinisch-Thüring. u. Oesterr. Verband <sup>1</sup>/<sub>71</sub> u. <sup>1</sup>/<sub>71</sub>);  
b = Westfälischer Verband (<sup>1</sup>/<sub>71</sub>, 71);  
c = Rheinischer Verband (recite Rheinseite) (<sup>1</sup>/<sub>64</sub>);  
d = Hessisch-Rheinisch-Westfälischer Verband (früher Main-Weiser-Verband) (<sup>1</sup>/<sub>69</sub>);  
e = Sächsisch-Rheinischer Verband (<sup>1</sup>/<sub>69</sub>);  
f = Preussisch-Brandenb. Verband (<sup>1</sup>/<sub>69</sub> mit Nachtr.);  
g = Ubersaessischer Verb. via Venlo-Utrecht (<sup>1</sup>/<sub>69</sub>, 71);  
h = Belgischer Verkehr via Maastricht, Landen und Herbesthal (<sup>1</sup>/<sub>69</sub>);

i = Verkehr mit der Grand-Central-Beige via Düsseldorf-Maastricht (<sup>1</sup>/<sub>69</sub>);  
k = Deutsch-Französischer Verkehr via Maastricht und Herbesthal (<sup>1</sup>/<sub>69</sub>);  
l = Linksrheinischer Verband (<sup>1</sup>/<sub>63</sub>);  
m = Verkehr mit der Hessischen Ludwigs- u. Taunus-E. (63);  
n = Verkehr mit der Niederländischen Rheinbahn (März 62);  
o = Bergisch-Hannoverscher Verkehr (<sup>1</sup>/<sub>68</sub>);  
p = Deutsch-Holländischer Verkehr (<sup>1</sup>/<sub>68</sub>);  
q = Rheinisch-Bergisch-Westfälischer Verband (<sup>10</sup>/<sub>68</sub> 68);  
r = Schlecht-Rheinischer Verkehr (<sup>1</sup>/<sub>69</sub> 70);  
s = Verkehr via Giessen-Arenshausen resp. via Giessen Nordheim-Nordhausen (<sup>1</sup>/<sub>69</sub>);  
t = Ostdeutsch-Rheinischer Verband (<sup>1</sup>/<sub>69</sub>);  
u = Russisch-Rhein. Verbaud (<sup>1</sup>/<sub>69</sub>);  
v = Rechtsrheinisch-Bayerisch-Oesterreichischer Güter-Verkehr (<sup>1</sup>/<sub>70</sub> mit I. Nachtr. v. Aug. 1870).

Localtarif v. <sup>1</sup>/<sub>70</sub> mit Nachtr. I, II u. III v. <sup>1</sup>/<sub>70</sub>, <sup>1</sup>/<sub>71</sub> 71 u. <sup>1</sup>/<sub>71</sub> 71.

Zollabfertigungsstellen:  
Die Aemter mit unbeschränkter Abfertigungsbefugnis sind mit 1; diejenigen, welche zur Ausfertigung und Erledigung von Begleitscheinen allein befugt sind, mit 2; welche lediglich zur Erledigung der Begleitscheine II Ermächtigung haben, mit 4 bezeichnet; N bedeutet Niederlagerecht.

		Elberfeld 2
Aachen 1 N		Kaldenkirchen 2
Arnberg 4		Neuss 2 N
Dortmund 4		Ruhrort 1 N
Düsseldorf 1 N		Uerdingen 2 N
Duisburg 1 N		

**a. Aachen-Gladbach-Neuss-Düsseldorf**

(11,37 M. = 85,616 Kilom.)

Eröffnet Stat. 1- und 13-17 <sup>1</sup>/<sub>71</sub>, 33; 3-12 <sup>1</sup>/<sub>71</sub>, 52; 12-13 <sup>1</sup>/<sub>71</sub>, 52;

17-18 <sup>1</sup>/<sub>70</sub>.

× = Kohlenstationen.

Von Aachen M.

	M.	Kil.	Regierungsbez.
1. O Aachen T P	—	—	a.b.f.l.n.o. Aachen q.r.t.u.
2. O Aachen T P	0,30	2,259	a.b.f.l.n.o. q.r.t.u.
3. Richterich PH.	0,75	5,647	»
4. Kohlscheid × E	1,16	8,735	l.q. »
5. Herzogenrath × T P	1,76	13,253	h.i.l.m.q. »
6. Palenberg PH.	2,70	20,331	»
7. Geilenkirchen T P	3,27	24,623	h.i.l.m.q. »
8. Lindern E . . . . .	4,22	31,024	a.b.h.i.l.m. o.q.r.
9. Baal E . . . . .	5,16	38,855	h.i.l.m.q. »
10. Erkelenz T P . . . . .	5,90	44,427	h.i.l.m.q. »
11. Wickrath T P . . . . .	7,08	53,312	a.b.h.i.l.m.o.q.r.
12. Rheydt T P . . . . .	7,60	57,228	a.b.f.h.i.k. Düsseldorf o.q.r. dorf
13. (c.e)M.Gladbach T P	8,10	60,993	a.b.f.h.i.k.l. m.o.q.r.t.u.
14. Corschenbroich PH.	8,61	64,833	»
15. Kleinenbroich E	9,12	68,874	q. »
16. Büttgen PH. . . . .	9,62	72,439	»
17. O (b) Neuss T P	10,37	78,086	a.b.f.h.i.k. m.o.q.r. »
18. O (fbb) Düsseldorf T P	11,37	85,616	a.b.f.i.r.h.u.v. »

b. Neuss-Obercassel (1,06 M. = 7,98 Kil.).

Eröffnet <sup>1</sup>/<sub>69</sub>, 54. von Neuss.

(17. O Neuss)	—	—	Düsseldorf
19. Obercassel E	1,06	7,98	i.k.l.m. »

c. M. Gladbach-Ruhrort (5,60 M. = 42,168 K.).  
Eröffnet Viersen-Homburg am <sup>1</sup>/<sub>49</sub>, vollständig am <sup>1</sup>/<sub>52</sub>.

	M.	Kil.	
(13. M. Gladbach)	—	—	Düsseldorf
20. (d) Viersen T P	1,13	8,509	a.b.f.h.i.k.l. m.o.q.r.t.u. »
21. Anrath E . . . . .	1,86	14,006	q. »
22. O Crefeld T P . . . . .	3,11	23,418	a.b.f.h.i.k.l. o.q.r. »
23. O Uerdingen T P	4,03	30,346	f.h.i.k.l.m.q. »
24. Trompet E . . . . .	4,84	36,445	q. »
25. Homburg E P . . . . .	5,60	42,168	h.i.k.l.m.q. »

**d. Preuss.-Niederl. Verbindungsbahn**

(2,96 M. = 22,289 Kilom.).  
Eröffnet bis Kaldenkirchen <sup>27</sup>/<sub>66</sub>; von da bis Venlo <sup>1</sup>/<sub>11</sub>, 66.

Im Bau

	von Viersen	M. Kil.	
(20. Viersen) . . . . .	—	—	Düsseldorf
26. Dülken T P . . . . .	0,66	4,970 q.t.u.	»
27. Boisheim E . . . . .	1,30	9,789 q.	»
28. Breyl E P . . . . .	1,73	13,027 q.	»
29. O Kaldenkirchen T P	2,34	17,620 q.	»
30. O Venlo T . . . . .	2,96	22,289 a.b.f.o.q.r.Niederland (Limburg)	»

**e. München-Gladbach-Odenkirchen (1 M. = 7,53 Kil.).**  
 Eröffnet am 1. Febr. 1870.  
 Min. Kilom.

(13. München-Gladbach) . . . . .	—	—	Düsseldorf
31. Rheydt-Geneicken EP	0,50	3,77 a.f.o.q.	»
32. Müllfort E . . . . .	0,80	6,02	»
33.(ee)Odenkirchen T P	1,00	7,53 a.f.o.q.	»

**f. Düsseldorf-Elberfeld-Hagen, resp. Herdecke**  
 (4,01 Min. = 60,541 Kilom.).  
 Düsseldorf bis Elberfeld seit 1837 mit der Bergisch-Märk. E. fusionsart.  
 Eröffnet bis Stat. 35 <sup>29/100</sup>, 1938; 33-38 <sup>19/100</sup>; 41; bis 39 <sup>39/100</sup>; 41; 39-43 <sup>47/100</sup>; die ganze Bahn bis Dortmund <sup>100/100</sup>; 48 für Güter, <sup>100/100</sup> 49 für Personen.

	von Düsseldorf	M. Kil.	
(18. O Düsseldorf) . . . . .	—	—	Düsseldorf
34. Gerresheim E P . . . . .	0,82	6,175 a.b.f.g.o.q.r.	»
35. Erkrath E . . . . .	1,17	8,810 a.b.f.g.o.r.	»
36. Hochdahl E . . . . .	1,85	13,931 a.b.d.f.i.o.q.r.	»
37. (p) Haan E . . . . .	2,52	18,976 g.q.	»
38. (i) Vohwinkel EP	3,15	23,720 a.b.c.f.g.i.o.q.r.v.	»
39. Elberfeld(Steinbeck) G.H.	3,87	29,141 a.b.c.d.f.g.i.k. o.p.q.r.t.u.v.	»
40. Elberfeld(Döppersberg) P.H* T P	4,00	30,120 a.b.c.d.f.g.i.k. o.p.q.r.t.u.v.	»
41. Barmen T P . . . . .	4,49	33,810 a.b.c.d.f.g.i.k.o.p.q.r.t.u.v.	»
42. (o) Barmen-Rittershausen EP	4,74	35,692 a.b.c.d.f.g.i.o.p.q.r.v.	»
43. Schwelm T P . . . . .	5,41	40,737 a.b.c.d.f. Arnsberg o.p.q.r.v.berg	»
44. Milspe E P . . . . .	6,00	45,180 a-d.f.g.o.p.q.r.	»
45. Gevelsberg T P . . . . .	6,29	47,364 a-c.f.g.o.r.v.	»
46. Haspe X T P . . . . .	7,04	53,011 a-d.f.g.i.o.r.v.	»
47. (k.m.ff) Hagen T P	7,48	56,324 a.b.c.d.f.g.i.k.o-r.t.u.v.	»
48. (g.bb) Herdecke T P	8,04	60,541 q.	»

**g. Herdecke-Dortmund (3,56 Min. = 26,807 Kilom.).**  
 von Herdecke

(48. Herdecke) . . . . .	—	—	Arnsberg
49. Wetter T . . . . .	0,46	3,464 c.d.f.g.q.	»
50. (y) Witten X T P	1,49	11,220 a-d.f.g.i.o-r.t.u.v.	»
51. Annen X E . . . . .	2,05	15,437 a.b.d.f.g.i.o-r.	»
52. Barop X T . . . . .	2,78	20,933 a-d.f.g.i.o-r.v.	»
53. (h.s) Dortmundfeld G.H. X E . . . . .	3,20	24,096 a.b.d.f.i.o-r.v.	»
54. (o.h.s) Dortmund X T P	3,56	26,807 a-d.f.g.i.l.o-r.t.u.v.	»

**h. Dortmund-Unna-Soest (7,16 Min. = 53,915 Kil.).**  
 Eröffnet <sup>1/3</sup> 53.  
 von Dortmund

(54. Dortmund) . . . . .	—	—	Arnsberg
(53. Dortmundfeld) . . . . .	0,36	2,711	»
55. Hoerde X T P . . . . .	1,09	8,208 a-d.f.g.i.o-r.v.	»
56. Aplerbeck X EP . . . . .	1,61	12,123 a.b.d.f.i.o-r.v.	»
57. (m) Holzwickede X E	2,29	17,244 a.b.f.i.o.p.q.	»
58. (n) Unna X Salz T P	3,19	24,021 a-d.f.g.i.o-r.v.	»
58a. Werl Salz T P . . . . .	5,29	39,834 a-d.f.g.o.q.r.v.	»
59. O Soest T P . . . . .	7,16	53,915 d.g.i.q.	»

**i. Vohwinkel-Steele (4,47 Min. = 33,659 Kilom.).**  
 Eröffnet <sup>1/2</sup> 47.

	von Vohwinkel	M. Kil.	
(38. Vohwinkel) . . . . .	—	—	Düsseldorf
60. Dornap E . . . . .	0,35	2,636 q.	»
61. Aprath E P . . . . .	0,61	4,593 g.q.	»
62. Neviges E P . . . . .	1,78	13,403 q.	»
63. Langenberg T P . . . . .	2,55	19,202 a.b.c.f.g.i.o.q.r.	»
64. Nierenhof X E . . . . .	2,85	21,461 a-c.f.i.o. Arnsberg	»
65. (bb) Kupferdreh X E	3,51	26,430 a.b.f.i. Düsseldorf o-r.v. dorf	»
66. Ueberruhr X E . . . . .	4,17	31,400 a.b.f.i.o. Arnsberg p.q. berg	»
67. (a.t.bb) Steele X T P	4,47	33,659 a-d.f.g.i.o-r.v.	»

**k. Hagen-Siegen (Ruhr-Sieg-Bahn).**  
 (14,10 M. = 106,173 Kilom.).  
 Eröffnet <sup>1/2</sup> 61.  
 von Hagen

(47. Hagen) . . . . .	—	—	Arnsberg
(68a. Herdecke-Einhaus-Hengstei) —	—	—	»
68b. (m) Hengstei GH E	0,74	5,572	»
69. Cabel E T . . . . .	1,06	7,982 q.	»
70. Limburg T P . . . . .	2,21	16,641 a-d.f.g.o.q.r.v.	»
71. (l) Letmathe T P . . . . .	2,78	20,933 a-d.f.g.o.q.r.v.	»
72. Altena T P . . . . .	3,98	29,969 a-d.f.g.i.o-r.t.u.v.	»
73. Werdohl E P . . . . .	5,23	39,382 a-c.f.g.o.q.r.v.	»
74. Plettenberg E P . . . . .	6,41	48,267 a.b.c.g.o.q.	»
75. Finnentrop E P . . . . .	8,11	61,068 a-d.f.g.q.r.v.	»
76. Grevenbrück Erze EP	8,83	66,490 a-b.f.g.o-r.v.	»
77. Altendamm Erze EP	9,76	73,493 a.b.d.g.o.q.v.	»
78. Welschenennest E	11,24	84,637 q.	»
79. Creuzthal Erze E	12,76	96,083 a.b.d.g.o.q.v.	»
80. Geisweid E . . . . .	13,41	100,977 a.b.d.g.o.q.v.	»
81. Hardt Erze GH E	13,75	103,538 a-b.d.f.o.q.r.v.	»
82. O Siegen Erze T P	14,10	106,173 a.b.f.g.o-q.	»

**l. Letmathe-Iserlohn (0,73 Min. = 5,497 Kilom.).**  
 Eröffnet <sup>1/2</sup> 64.

(71. Letmathe) . . . . .	—	—	Arnsberg
83. Iserlohn Erze T P	0,73	5,497 a-d.f.g.i.o-r.v.	»

**m. Hengstei-Holzwickede (2,32 Min. = 17,470 Kil.).**  
 Eröffnet <sup>1/2</sup> 67.  
 von Hagen

(47. Hagen) . . . . .	—	—	Arnsberg
(68b. Hengstei) . . . . .	0,74	5,572	»
84. Westhofen E . . . . .	1,29	9,714 q.	»
85. (aa.bb) Schwerte EP	1,84	13,855 a.b.f.g.i.o.q.v.	»
(57. Holzwickede) . . . . .	3,06	23,042	»

**n. Unna-Hamm (2,44 Min. = 18,375 Kilom.).**  
 Eröffnet <sup>1/2</sup> 66.

(58. Unna) . . . . .	—	—	Arnsberg
86. Boenen E . . . . .	1,15	8,660 q.	»
87. O Hamm T P . . . . .	2,44	18,373	»

**o. Rittershausen-Remscheid (2,32 Min. = 17,470 Kil.).**  
 Eröffnet <sup>1/2</sup> 63.

(42. B. Rittershausen) . . . . .	—	—	Düsseldorf
88. Ronsdorf T P . . . . .	0,90	6,777 a.b.d.f.g.o.q.r.v.	»
89. Lüttringhausen T P	1,29	9,714 a.b.f.g.o.q.r.	»
90. Lennep T P . . . . .	1,70	12,801 a.b.d.f.g.i.o.q.r.v.	»
91. Remscheid T P . . . . .	2,32	17,470 a.b.d.f.g.i.k.o.q.r.t.u.v.	»

**p. Haan-Opladen-Mülheim-Dentz (Cöln)**  
 (2,81 Min. = 28,689 Kil. bis Cöln 5,14 P. M. = 38,704 Kil.).  
 Eröffnet bis Opladen <sup>1/2</sup> 67; bis Mülheim <sup>1/2</sup> 68; bis Dentz <sup>1/2</sup> 71.  
 (37. Haan) . . . . . — — — Düsseldorf

92. (q) Ohligs-Wald EP	0,87	6,551 a.b.d.f.g.i.o.q.r.v.	»
93. Leichlingen T P . . . . .	1,68	12,650 q.	»
94. Opladen T P . . . . .	2,29	17,244 o.q.	»
95. Schlebusch E P . . . . .	2,81	21,169 q.	Cöln

96. ○(r.dd) Mülheim	M. kil.	a.b.f.g.o. Köln
a./Rhein T P . . . .	3,81	28,689 q.r.t.u. »
96a ○ Deutz . . . . .	4,31	32,454 »
q. Ohligs-Wald-Solingen	(0,75 Mln. = 5,647 Kilom.).	
	Eröffnet <sup>29/10</sup> 67.	
(92. Ohligs-Wald)	—	Düsseldorf
97. Solingen T P . . . .	0,75	5,647 a.b.d.f.g.i. »
		o.q.r.t.u.v. »

r. Mülheim a. Rhein-Bergisch-Gladbach-Bensberg	(1,80 M. = 13,55 Kilom.).	
Eröffnet bis B. Gladbach für den Güterverkehr <sup>1/11</sup> 68; für den Personenverkehr <sup>1/11</sup> 68; bis Bensberg eröffnet <sup>15/10</sup> 70.		
(96. ○ Mülheim	Mln. Kilom.	
a./Rhein)	—	Cöln
98. Dellbrück E . . . . .	0,70	5,271 »
99. Bergisch-Gladbach T P . . . . .	1,30	9,35 a.f.q. »
100. Bensberg Erze T P	1,80	13,55 a. »

s. Dortmund-Steele-Mülheim a.d. Ruhr-Duisburg	(7,24 M. = 53,517 Kilom.).	
Eröffnet bis Langendreer den <sup>4/11</sup> 62; von Bochum bis Mülheim den <sup>1/6</sup> 62; von Mülheim bis Duisburg <sup>1/6</sup> 62.		
	von Dortmund	
	M. Kil.	

(54. Dortmund)	—	Arnsberg
(53. Dortmundfeld)	—	»
101. Marten × E . . . . .	1,00	7,530 a.b.f.i.o.p.q. »
102. (t.y) Langendreer × E P . . . . .	1,72	12,952 a.b.f.i.o.p.q. »
103. (z) Bochum × T P	2,58	19,427 a.d.f.g.i.k. »
		o.r.t.u.v. »
(67. Steele) × . . . . .	3,90	29,367 »
104. ○ Essen × T P	4,69	35,316 a.b.d.f.g. Düsseldorf i.k.o.r.t.u.v. dorf »
104a. ⊗ Heissen . . . . .	5,40	
105. (v.w.8) Mülheim a.d. Ruhr T P	6,16	46,385 a.b.d.f.g.i.o.r.v. »
106. ○(x) Duisburg T P	7,24	53,517 a.b.f.i.r.t.u.v. »

t. Steele-Dahlhausen-Laer-Langendreer	(2,31 Meil. = 17,394 Kilom.).	
Eröffnet Steele bis Dahlhausen <sup>21/10</sup> 63; Dahlhausen-Langendreer <sup>10/10</sup> 70.		
(67. Steele)	—	Arnsberg
(107. (u) Dahlhausen × E P . . . . .	0,55	4,142 a.b.f.i.o.p.q. »
108. Laer × G.H. E . . . . .	1,36	10,241 a.b.f.o. »
(102. Langendreer) . . . . .	2,31	17,394 »

u. Dahlhausen-Hattingen	(0,70 Mln. = 5,271 Kil.).	
	Eröffnet <sup>29/11</sup> 69.	
(107. Dahlhausen)	—	Arnsberg
109. (bb) Hattingen × T P	0,70	5,271 a.b.d.f.g.i. »
		o.q.r.t.u.v. »
v. Mülheim a. d. Ruhr-Oberhausen	(0,69 Mln. = 5,196 Kilom.).	
	Eröffnet <sup>1/4</sup> 62.	
(105. Mülheim a.d. Ruhr)	—	Düsseldorf
110. ○ Oberhausen × T P . . . . .	0,69	5,196 a.b.f.g.o.r.t.u.v. »

w. Mülheim(Styrum)-Ruhrort	(1,50 M. = 11,295 Kil.).	
	Eröffnet <sup>7/11</sup> 67 resp. <sup>1/11</sup> 67.	
(105. Mülheim a.d. Ruhr)	—	Düsseldorf
111. Ruhrort Haf. G.H. E	1,28	9,638 a.b.f.o.r.v. »
112. ○ Ruhrort × T P	1,50	11,295 a.b.f.h.m. »
		q.r.t.u.v. »

x. Hochfeldbahn Duisburg-Hochfeld	(0,58 M. = 4,367 Kilom.).	
	Eröffnet <sup>1/11</sup> 67.	
⊗ Hochfeld (Rheinhausen)	—	Düsseldorf
(106. ○ Duisburg) . . . . .	0,58	4,367 »

y. Witten-Langendreer	(0,70 Mln. = 5,271 Kilom.).	
	Eröffnet <sup>1/10</sup> 60.	
NB. Verbindungsbahn zwischen den Linien g und s.		
50. Witten) . . . . .	—	Arnsberg
102. Langendreer)	0,70	5,271 »

z. Zweigbahn von Bahnhof Bochum nach der Bochumer Gussstahlfabrik, und nach verschiedenen Kohlenzechen des Bochumer Reviers.

	(1,45 Meil. = 10,919 Kilom.).	
Von Bochum bis Zeche Hannibal seit <sup>1/11</sup> 68 im Betrieb, von Hannibal resp. Riemke bis Herne seit <sup>15/10</sup> 70 übernommen.		
(103. Bochum) . . . . .	—	Arnsberg
113. Riemke G.H. . . . .	0,50	3,765 »
113a. Herne . . . . .	1,00	7,530 »

aa. Schwerte-Arnsberg	(6,55 Mln. = 49,32 Kilom.).	
	Eröffnet <sup>1/4</sup> 70.	
(85. Schwerte) . . . . .	—	Arnsberg
114. (γ) Langschede E . . . . .	1,5	11,30 »
115. (γ) Fröndenberg P.H.* E	2,06	15,51 »
116. (γ) Wickede E . . . . .	3,15	23,72 a.b.g.q. »
117. (γ) Neheim-Hüsten T P	4,75	35,77 »
118. (γ) Arnsberg T P . . . . .	5,85	44,05 g. »
119. (γ) Oeventrop . . . . .	6,55	49,32 »
119a. (γ) Meschede T P . . . . .	8,40	63,25 »

Im Bau.

bb. Ruhrthalbahn: Düsseldorf-Ratingen-Kettwig-Werden-Kupferdreh-Hattingen-Herdecke-Schwerte-Arnsberg-Meschede-Warburg, mit den Zweigbahnen Kettwig-Mülheim a. d. Ruhr u. Fröndenberg-Menden.

z. Düsseldorf-Kupferdreh	(5,00 M. = 37,65 Kilom.).	
(18. ○ Düsseldorf)	—	Düsseldorf
Im Bau		
(120. Rath . . . . .	1,17	8,81 »
121. Ratingen T P	1,71	12,88 »
(122. Hösel . . . . .	2,46	18,52 »
123. (8) Kettwig T P	3,15	23,72 »
124. Werden T P	3,72	28,01 »
(65. Kupferdreh)	5,00	37,65 »
(67. Steele)	—	»
(107. Dahlhausen)	—	»
(109. Hattingen)	—	»

Herbst 1871  
Voraussichtliche  
Eröffnung

β. Hattingen-Herdecke	(3 M. = 22,590 Kilom.).	
125. Blankenstein.	—	Arnsberg
126. Bommern	—	»
127. Volmarstein	—	»

γ. Schwerte-Warburg	(18,25 Mln. = 137,423 Kil.).	
(85. Schwerte) . . . . .	—	Arnsberg
(114. Langschede) . . . . .	1,50	11,30 »
(115. Fröndenberg) . . . . .	2,06	15,51 »
(116. Wickede) . . . . .	3,15	23,72 »
(117. Neheim-Hüsten) . . . . .	4,75	35,77 »
(118. Arnsberg) . . . . .	5,85	44,05 »
(119. Oeventrop) . . . . .	6,55	49,32 »
(119a. Meschede) T P	8,40	63,25 »
130. Eversberg . . . . .	9,00	67,77 »
131. Bestwig . . . . .	9,60	72,29 »
132. Olsberg . . . . .	10,45	78,689 »
133. Brilon P . . . . .	11,50	86,60 »
134. Messinghausen . . . . .	12,70	95,63 »
135. Bredelar . . . . .	13,75	103,54 »
136. Stadtberge T P	14,90	112,20 »
137. Wrexen . . . . .	16,50	124,25 Waldeck »
138. ○ Warburg T P	18,25	137,423 Minden »

In 1872  
Voraussichtl.  
Eröffnung

δ. Zweigbahn Kettwig-Mülheim a.d. Ruhr.

	(1,9 Meil. = 14,307 Kilom.).	
	Herbst 1872 voraussichtliche Eröffnung.	
(123. Kettwig)	—	Düsseldorf
139. Saarn P . . . . .	1,20	9,036 »
140. Broich . . . . .	1,50	11,295 »
(105. ○ Mülheim a.d.R.)	1,90	14,307 »

ε. Zweigbahn Fröndenberg-Menden	(0,67 Mln. = 5,045 Kilom.).	
(115. Fröndenberg)	—	Arnsberg
141. Menden T P . . . . .	0,67	5,045 »

**cc. Aachen-Landesberg (Welkenraedt)**

(0,67 Min. = 5,045 Kilom.).

(2. O Aachen) — —	Arnsberg
142. Landesrg. Welkenraedt	0,67 5,045

**dd. Odenkirchen-Jülich-Düren, Jülich-Stolberg**

(8,95 Min. = 67,364 Kilom.).

α. Odenkirchen-Jülich (3,85 Pr. M. = 28,991 Kilom.).

(33. Odenkirchen) — —	Düsseldorf
144. Neukirchen P .	0,65 4,744
145. Otzenrath . . .	1,28 9,638
146. Amelen . . . . .	2,43 18,298
147. (β) Jülich T P	3,85 28,991

**β. Jülich-Düren (2 Min. = 15,06 Kilom.).**

(147. Jülich) . . . . .	— —	Aachen
148. Krauthausen . .	0,80 6,02	»
149. O Düren P . . . .	2,00 5,06	»

**γ Jülich-Stolberg (3,1 Min. = 23,343 Kilom.).**

(147. Jülich) — —	— —	Aachen
150. Inden . . . . .	0,80 6,02	»
151. Weisweiler . . . .	1,55 11,672	»
152. ⊗ Eschweiler P . .	2,10 15,793	»
153. Eschweiler Aue	2,55 19,202	»
154. ⊗ Stolberg T P	3,10 23,343	»

**ff. Volmethylbahn Hagen-Brügge**

Eröffnet bis Oberhagen für den Güterverkehr am 1/10 71.

(47. Hagen) — —	— —	Arnsberg
155. Oberhagen . . . .	0,30 2,259	»
156. Delstern . . . . .	0,60 4,508	»
157. Dahl . . . . .	1,30 9,789	»
158. Schalkmühlen . .	2,40 18,072	»
159. Brügge . . . . .	3,33 25,075	»

Ausserdem sind zum Bau vorbereitet:

Rittershausen-Blankenstein-Bommern-Witten 2 1/2 M.  
 Lennep-Hückeswagen-Wipperfurth 2 1/2 M.  
 Bochum-Essen mit Umgehung der Stadt Steele 1 7/8 M.  
 Finnentrop-Olpe-Rothemühle 4 3/4 M.

**Berlin-Anhaltische Eisenbahn.**

Direction in Berlin.

Preussen: Reg.-Bez. \*Sachsen, Kreisdirection. \*\*Anhalt.  
 Anstalt. Berlin: Berl.-Görlitz, Berl.-Hannburg, Berl.-  
 Potsd.-Magdeb., Berl.-Stettin, Niederschles.-Märk. u. Ost-  
 bahn; Falkenberg: Halle-Sorau-Guben; Halle: Magd.-  
 Leips., Halle-Cassel, Thüring. sowie im Bau: Halle-Guben-  
 Sorau; Cöthen: Magdeb.-Leipzig, Magdeb.-Halberst.;  
 Leipzig: Leipz.-Dresden, Magdeb.-Leips., Sachs. westl.  
 Staatsb., Thüring.; Bädere u. Leips.-Dresden.

Directe Güter-Verkehr: a = mit Magdeburg-Leipzig u. Halle-  
 Cassel (1/2 69 mit 3 Nachtr.); b = Magdeburg-Halberstadt  
 (1/2 70); c = Leipzig-Dresden (1/2 69 mit 3 Nachtr.); d =  
 Thüring. u. Werrab. (1/2 70 mit 1 Nachtr.); e = Sachs.  
 Staatsb. (1/2 70, Nachtr. 1/2 70); f = Mitteldeutschen E-  
 Verbd. via Bebra-Hannau (1/2 69 mit 16 Nachtr.); g =  
 Böhmischer Braunkohlen-Verkehr in Wagen- à 200 Z.-Ctr.  
 via Bodenbühl (1/2 70 mit 1 Nachtr.); h = via Gieszen-North-  
 heim resp. Arnshausen (1/2 69 mit 13 Nachträgen); h<sup>1</sup> =  
 zwischen Berlin und Northheim via Nachhausen (1/2 69);  
 h<sup>2</sup> = zwischen Berlin, Göttingen, Münden, Cassel via  
 Northeim-Aronshausen (1/2 69); i = zwischen Berlin, Löbau,  
 Zittau, Grossschönau u. Reichenberg via Dresden (1/2 70);  
 k = Steinkohlen und Coaks von den Kohlen-Stad. der  
 Berg.-Märk. u. Westf. E. via Sost.-Minden-Vienenburg-  
 Cöthen (1/2 70); l = Steinkohlen und Coaks von Klein-  
 Mindener Stationen via Hamm-Holzwinden-Vienenburg-  
 Cöthen (1/2 70 als Nachtr. zum Kohlentarif vom 1/2 70  
 von Klein-Mindener nach Magdeb.-Halberst. Stationen);  
 m = im Berlin-Bayer. Verb.-Güterverk. (1/2 70); n = im  
 Stettin-Bayer. Verb.-Güterverk. (1/2 70); o = zwischen  
 Berlin u. Stettin mit Lindau, Romanshorn, Borschach,  
 Fuschach u. Bregenz u. Hof (1/2 70); p = zwischen Berlin  
 und Stationen Tiro. Linie (1/2 69); q = Beförderung  
 von Krapp und Garcin in Wagenl. von mind. 100  
 Ctr. von Arignon (Genf) via Romanshorn-Lindau nach  
 Berlin (1/2 70); r = Berlin-Würtemb. Güterverk. (1/2 71);  
 s = zwischen Badischen Stationen und Berlin via Mei-  
 sbach-Würzburg-Hof u. via Constanz-Lindau-Hof (1/2 69 mit  
 3 Nachtr.); t = Sals-Transport v. den Thüring. St. Dürenberg,  
 Weisenfels, Köstritz, Sulza, Erfurt u. Gotha nach  
 Berlin-Stettiner Stationen (1/2 69); u = Salstransporte von

Halle u. Sangerhausen (via Jüterbog) u. Schönebeck und  
 Staassfurt (via Magdeb.) nach Stationen der Berl.-Stettiner  
 u. der Friedrich-Franz Eisenb. (1/2 68, Nachtr. v. 1/2 69 u.  
 1/2 69); v = Stettin-Thüringischer Verkehrsverk. (1/2 71);  
 w = Stettin-Sächsischer Verkehrsverk. (1/2 71); x = Nieder-  
 schles.-Märk. E. (1/2 71); y = Gemeinsaftl. Tarif der Ober-  
 schles., Niederschles.-Märk. und Berlin-Anh. E. für Ober-  
 schles. Steinkohlen v. 1/2 71; z = Gemeinschaftl. Tarif der  
 Rechte-Oderufer-, Niederschles.-Märk. u. Berl.-Anh. E. für  
 Ober-Steinkohlen v. 1/2 71; za. Director Güterverk.  
 zwischen Hamburg und Berlin einseitig und Stations-  
 der Kaiser Ferdinands-Nordbahn u. der Oesterr. Staatsb.  
 andersseits, v. 1/2 69 mit 5 Nachträgen; a = zwischen  
 Hamburg und Berlin einseitig und Oesterreichischen  
 Staatsb. sowie Teplitz anders. (1/2 69, Nachtr. I v. 1/2 70, II  
 v. 1/2 70); β = zw. Hamburg ein- und Lobau, Zitt-  
 tau, u. Reichenberg via Dresden andersseits (1/2 68); γ =  
 Verbands-Verkehr zw. Dresden, Meissen, Borsach u. Hamburg  
 (1/2 68, Nachtr. I 1/2 69, II 1/2 69, III 1/2 71); δ = Director  
 Verk. zw. Hamburg ein- und Döbeln, Waldheim, Mitt-  
 weida, Chemnitz, Waldkirchen, Zschopau, Wolkenstein u.  
 Annaberg-Buchholz anders. (1/2 69, Nachtr. I 1/2 70, II  
 1/2 71, III 1/2 71); director Berlin-Württembergischer Güter-  
 verkehr via Hof v. 1/2 71; director Güterverkehr im Ost-  
 deutsch-Sachs. Eisenb.-Verband v. 1/2 71; director Güter-  
 verk. im Sachs.-Polnischen Eisenb.-Verband v. 1/2 71.

a. Berlin-Halle (21,46 Min. = 161,647 Kilom.).  
 Eröffnet Berlin-Jüterbog 1/2 1841; Jüterb.-Wittenberg 1/2 41;  
 Wittenberg-Bitterfeld 1/2 59; Bitterfeld-Halle 1/2 59.  
 Meilen. Kilom.

1. O Berlin T E P . . . . .	— —	M. Potsdam
1a. Lichterfelde E P . . .	1 1/2	11,299
2. Grossbeeren E P . . .	2 1/2	18,831
3. Ludwigsfelde E P . . .	3 1/2	26,364
4. Trebbin E P . . . . .	4 1/2	33,896
5. Luckenwalde T E P . . .	6 1/2	48,961
6. (b) Jüterbogk T E P . . .	8 1/2	64,026 M.
7. Blöndorf E . . . . .	10	75,255
8. Zanha E P . . . . .	11	82,857
9. (c) Wittenberg T E P . .	13	97,922 M.
10. Bergwitz E P . . . . .	14	105,455
11. Gräfenhainchen E P . . .	15 1/2	116,754
12. Burgkennitz E . . . . .	16 1/2	124,286
13. (d,e) Bitterfeld T E P . .	18	135,585
14. Roitzsch E P . . . . .	19	143,117
15. Brehna E P . . . . .	19 1/2	146,883
16. Landsberg E P . . . . .	20	150,649
17. Hohenturm P H . . . . .	20 1/2	154,416
18. O Halle T E P . . . . .	22	165,715

**b. Jüterbogk-Röderau (10,38 Min. = 78,187 Kil.).**

Eröffnet Jüterbogk-Herzberg 1/2 48; Herzberg-Röderau resp.  
 Riesa 1/10 48.

(6. Jüterbogk) T E P . . . . .	8 1/2	64,026	Merseburg
19. Oehna . . . . .	9 1/2	71,559	»
20. Linda E . . . . .	10 1/2	79,091	»
21. Holzdorf E P . . . . .	11 1/2	86,624	»
22. Herzberg T E P . . . . .	13 1/2	101,689	»
23. O Falkenberg E . . . . .	15	112,987	»
24. Burxdorf E P . . . . .	17	128,052	»
25. Jacobsthal . . . . .	18	135,585	*Dresden
26. O Röderau E . . . . .	19	143,117	**

**c. Wittenberg-Cöthen (7,685 Min. = 57,887 Kil.).**

Eröffnet Götho-Dessau 1/2 40; Dessau-Coswig and Coswig-  
 Wittenberg resp. 1/2 u. Coswig

(9. Wittenberg) T E P . . . .	13	97,922	**Anhalt
27. Coswig E P . . . . .	14 1/2	109,221	**
28. Kliecken P H . . . . .	15 1/2	116,754	**
29. (f) Rossau E P . . . . .	17	128,052	**
29a. Wallwitzhafen . . . . .	17 1/2	131,818	**
30. (d) Dessau T E P . . . . .	17 1/2	131,818	**
31. Mosigkau P H . . . . .	18 1/2	139,351	**
32. Elsnigk . . . . .	19 1/2	146,883	**
33. O Cöthen T E P . . . . .	20 1/2	154,416	**

**d. Zweigg. Dessau-Bitterfeld (3,366 Min. = 25,354 K.).**

Eröffnet 1/12 57.

(30. Dessau) T E P 17 1/2	131,818	**Anhalt
34. Heideburg P H 18 1/2	139,351	**
35. Marke P H 19	143,117	**

	Min.	Kil.	
36. Raguhn T P 19 1/2	146,883	(NB. via Bitterfeld ** An- auf Linie a. 19.)	
37. Jessnitz T P 20	150,6497	(NB. 19 via Bitterf.) ** halt	
(13. Bitterfeld)			
T E P	21	158,182	** »

e. Bitterfeld-Leipzig (4,208 Min. = 31,697 Kilom.)

	Min.	Kil.	
(13. Bitterfeld)	18	135,585	Merseburg
38. Delitzsch T E P	19 1/2	146,883	»
39. Zschortau P H * P	20	150,6497	»
40. Rackwitz P	20 1/2	154,416	»
41. O Leipzig T E P	22	165,715	* Leipzig

f. Rosslau-Zerbst (Herz. Anhaltische Leopoldsbahn)

	Min.	Kil.	
(29. Rosslau)	17	128,052	** Anhalt
42. Torna P H	17	128,052	** »
43. Jütrichau P H	18	135,585	** »
44. Zerbst T E P	18 1/2	139,351	** »

**Berlin-Charlottenburger Pferdebahn.**

Verwaltungsrath in Berlin.

circa 1 Meile lang, (am 7/6. 65 eröffnet) von der Dorotheenstr. durch den Thiergarten nach Charlottenburg n. Westend fahrend, hat nur Personenverkehr.

**Berlin-Görlitzer Eisenbahn.**

Direction in Berlin.

(27,6 Pr. = 27,75 neue Meilen = 208,13 Kilom.)

Eröffnet von Berlin bis Cottbus am 13. Juni 66 (provisorisch), bis Görlitz am 31. December 1867.

Anschlüsse. In Berlin an die daselbst einmündenden anderen Bahnen; in Cottbus an die Cottbns-Grossenhainer, Halle-Soran-Gubener Eisenbahn und Cottbns-Schwielochsee-Pferdebahn; in Görlitz an die Niederschles.-Märkische, Schles. Gebirgsbahn und Sächsische Staatsb.

Local-, directe und Transit-Güter-Verkehre.

- Local-Tarif v. 1/1. 67.
- Special-Tarife a) für faconnirtes Eisen etc.; b) Zink etc.; c) Kartoffeln, Coaks; d) für Kalk; e) für Salz aller Art; f) für Bohlen, Bruchweisen etc.; g) für Steinkohlen; h) für Brannkohlen; i) für Phosphorit, Steine, Magnesit, Cement, Sand, Holz; k) für comprimirtes Heu; l) für Knochen, Lumpen etc.
- Ausnahme-Tarif für die nach u. von Sachsen u. Böhmen über Görlitz transitirenden Güter v. 1/1. 70.
- Desgl. über Cottbus v. 1/1. 70.
- B. Tarife für den directen u. Transit-Verkehr. SR. = Tarif f. d. Schles.-Rheinl. Eisenb.-Verb. v. 1/1. 70, a. Gemeinich. Steinkohlen-Tarif von Stationen d. Schles. Gebirgsb. nach d. Berlin-Görl. Eisenb. v. 1/1. 71. b. Desgl. von Stat. d. Oberschles. Eisenb. v. 1/1. 71. c. Tarif. gebr. Kalk v. Stat. d. Oberschles. E. nach Stat. Berl.-Görl. v. 1/1. 71. d. T. zw. den Berlin-Hamburger St. n. Berl.-Görlitzer v. 1/1. 71. e. T. zw. St. d. Berl.-Görl. u. Berl.-Potsd.-Magdeb. E. v. 1/1. 69. f. T. zw. Stat. d. B.-G. u. Cottbns-Grossenhainer (Leipzig-Dresden) v. 1/1. 70. g. T. zw. Stettin u. Stat. Görlitz u. Ushmannsdorf v. 1/1. 70. h. T. zw. Hamburg u. Görlitz für Güter nach u. von Löbau, Zittau u. Reichenberg v. 1/1. 68. i. T. zw. Stat. Berlin u. Löbau etc. (Sächs. Stab.) v. 1/1. 70.

Nachstehende Stationen sind sowohl für Personen- als für Güterverkehr bestimmt.

	M.	Kil.	direkt. Verk.	Reg.-Bez.	Preussen
1. O Berlin	—	—	a.f.i.		Potsdam
2. Grünau	1,82	13,71	a.b.c.f.		»
3. Königs-Wäster- hausen	3,67	27,63	a.b.c.f.		»
4. Halbe	6,67	50,23	a.b.c.f.		»
5. Brand	7,92	59,64	a.b.c.f.		Frankfurt
6. Lübben	9,90	74,55	a.b.c.d.e.f.		»
7. Lübbenau	11,34	85,39	a.b.c.d.e.f.		»
8. Vetschau	12,92	97,29	a.b.c.f.		»
9. O Cottbus	15,22	114,61	SR.a.b.c.d.e.		»
10. Spremberg	18,36	138,25	SR.a.b.c.d.e.f.		»
11. Weisswasser (Muskau)	20,85	157,00	a.b.c.		Liegnitz
12. Rietschen	22,96	172,89	a.b.c.		»

	Min.	Kil.	
13. Ushmannsdorf	24,45	184,11	a.b.c.f.g. Liegnitz
14. O Görlitz	27,60	207,83	d.e.f.g.h. »

**Berlin-Hamburger Eisenbahn.**

Direction in Berlin.

Pressen: Reg.-Bez. \* Mecklenb.-Schwerin. \* Lauenb. \* Hamb. Anschlüsse. Berlin: Berlin-Anhalt etc., siehe dort; Büchen: Lübeck-Büchen; Hagenow v. Grossh. Friedrich-Frane Eisenb.; Hamburg: Altona-Kiel n. Lübeck-Hamburger Linie b.; Lauenburg: Hannoversche E. b.; Wittenberge: Magdeb. Halberst. b. Director Verkehr. a = mit d. Grossh. Friedrich-Franz n. Lübeck-Büchener Eisenbahn; b = mit der Berlin-Lehrter und Magdeburg-Wittenbergeschen Eisenbahn.

Seit 1/1. 1846 ist der Betrieb der Hamb.-Bergedorf Bahn an die Berl.-Hamb. E.-Gesellschaft pachweise übergegangen.

a. Berlin-Büchen Hamburg (38,1 R.-M. = 285,7 K.).

Eröffnet Hamb.-Bergedorf in 1842 (1/1. für Personen; 2/1. für Gütertransp.). Berl.-Boitzenb. 1/1. 46; Boitzenb.-Berged. 1/1. 46.

	Reichs-Meöl.	Kilom.	Reg. Bezirk
1. O Berlin	—	—	Potsdam
2. Spandau	1,6	11,6 a.	»
3. Seefeld	2,7	20,4	»
4. Nauen	4,7	35,4 a.b.	»
5. Paulinenaue	6,5	49,0 a.	»
6. Friesack	8,2	61,7 a.b.	»
7. Neustadt a./D.	10,1	75,4 a.b.	»
8. Zernitz	11,1	83,5 a.b.	»
9. Glöwen	13,6	101,8 a.b.	»
10. Wilsnack	15,0	112,7 a.	»
11. O(c) Wittenberge	16,9	126,6 a.	»
12. Karstädt	19,2	144,3 a.b.	»
13. Wendisch-Warnow	20,6	154,8 a.	»
14. Grabow	21,8	162,2 a.b. *1	Mecklb. Schw.
15. Ludwigslust	22,8	170,7 a.b.	*1 »
16. O Hagenow	25,6	191,8 a.b.	*1 »
17. Pritzier	27,0	202,6 a.	*1 »
18. Brahlendorf	28,2	211,5 a.	*1 »
19. Boitzenburg	30,0	224,9 a.b.	*1 »
20. O(b) Büchen	31,9	238,9 a.	*2 Lauenburg
21. Schwarzenbeck	33,2	249,2 a.	*2 »
22. Friedrichsruh	34,6	259,5 a.	*2 »
23. Reinbeck	35,5	266,3 a.	Holstein
24. Bergedorf	36,0	270,0 a.b.	*3 Hamburg
25. O Hamburg	38,1	285,7 a.b.	*3 »

Ausserdem hat Hamburg directen Güter-besw. Personenverkehr mit Magdeburg, Ocherseleben, Halberstadt, Quedlinburg, Thale, Halle, Leipzig, Königl. Sächs. und Bayer. Stationen, Chemnitz, Mitweida, Dresden, Zeitz, Krossen, Köstritz, Gera, den Böhmischen Stationen, Wien, Olmütz, Brünn, Pest etc., Galleichen und Mährischen Stationen, Breslau etc., Görlitz, Löbau, Zittau, Reichenberg, Frankfurt a. O., Stettin, den Stat. der Thüringischen und der Werrab., den Schweizerischen Stat., den Hauptstationen der Preuss. Orb., der Grossen Russ. Eisenb. (St. Petersburg etc.) und der Warschau-Wiener Bahn, sowie mit den Stationen des Niederdeutschen, West- und Nordwestdeutschen, sowie des Bergisch-Hannoverschen Verbandes, via Lauenburg-Lüneburg. Der Hamburger Theil der Altona-Hamburger Verbindungsab. mit den Stationen 28. Sterneschanze, 29. Damthor, 30. Klosterthor (Hamburg) sind aus dem Betrieb von Altona-Kiel in den von Berlin-Hamburg am 1/1. 70 übergegangen.

b. Büchen-Lauenburg (1,8 Reichs-M. = 13,2 Kil.).

	Min.	Kil.	
(20. Büchen)	31,9	238,9	*2 Lauenburg
26. O Lauenburg	33,6	252,0	*3 »

c. Im Bau: Wittenberge-Lüneburg (circa 18 Min. = 135 Kil.), zum Anschluss an die Bremen-Hamburger Eisenbahn in Jesteburg. Voraussichtliche Eröffnung 1872.

**Berlin-Potsdam-Magdeburger Eisenb.**

Directorium in Berlin.

Neben den Bahnhofsvorständen befinden sich in Berlin, Potsdam, Brandenburg u. Magdeburg besondere Güter-, Eilgut-, Gepäck- und Billet-Expeditionen.

Anserdem haben in Berlin die Ober-Betriebs-Inspection und die Ober-Güter-Inspection ihren Sitz. Anschlüsse. Berlin: Berlin-Anhalt etc. siehe dort; Magdeburg: Magdeb.-Leipzig, Magdeb.-Halberst.

## Directe Güterverkehre.

1 = Norddeutscher Güterverkehr (1/4 68);	2 = Preussisch-Brandenburgischer Güterverkehr (1/4 68 mit 26 Nachtr.);	3 = Norddeutsches-Französischer Verkehr via Köln (1/4 69);	4 = Deutsch-Französischer Verkehr via Düsseldorf-Maastricht (1/4 69);	5 = Norddeutsch-Belgischer Verkehr (1/4 69);	6 = Norddeutsch-Niederländischer Verkehr (1/4 69);	7 = Westdeutscher Verkehr (1/4 69 mit 22 Nachtr.);	8 = Nordwestdeutscher Verkehr vom 1. Aug. 1870 (6 Nachtr.);	9 = Verkehr zwischen Berlin-Potsdam-Magdeburg und Magdeburg-Halberstadt vom 1. Juli 1865;	10 = Verkehr zwischen Berlin-Potsdam-Magdeburg und Niederschlesisch-Märkischen Stationen vom 10. März 1870;	11 = Verkehr zwischen Berlin-Potsdam-Magdeburg und Magdeburg-Leipziger Stationen (1/4 70 mit 3 Nachtr.);	12 = Salzwärker von Schönebeck und Staffort nach Berlin-Potsdam-Magdeburger Stationen (1/4 64);	13 = Steinkohlenverkehr von Oberschlesien (Oberschlesische Bahn 1. Juli 1871, Rechte-Oder-Ufer-Bahn 1. April 1871);	14 = Steinkohlen-Verkehr von Waldenburg und Altwasser (1/4 69);	15 = Steinkohlen-Verkehr von Zwickau u. St. Egidien (1/4 69);	16 = Wein-Verkehr von Mittelrheinischen Stationen (1/4 69);	17 = Verkehr zwischen Stettin und Magdeburg (1/4 64);	18 = Verkehr zwischen Berlin-Görlitz und Berlin-Potsdam-Magdeburger Stationen (1/4 69);	19 = Verkehr von Galizien nach Magdeburg (Getreide) (1/4 70);	20 = Braunkohlen-Verkehr von Aussig-Teplitz nach Berlin-Potsdam-Magdeburger Stationen (1/4 70);	21 = Magdeburg-Preussischer Verkehr (Magdeburg mit Ostbahn) (1/4 70);	22 = Verkehr Potsdam-Dresden (Zucker).
--	--	--	---	--	--	--	---	---	---	--	---	---	---	---	---	---	---	---	---	---	--

## a. Berlin-Potsdam-Magdeburg.

19,34 M. = 147,17 Kil.

Eröffnet Berl.-Potsdam 3/8, 38; Potsdam bis zur Friedrichsst.-Magdeburg 1/4 46; Potsdam-Havelbrücke 1/4 46; Friedrichsst.-Magdeburg bis zum Fürstenwall-Magdeburg 1/2 Preussen	Meil. Kilom.	Reg.-Bez.
1. O Berlin T P	—	— 1.2.3.4.5.6.7. Potsdam 8.9.11.12.16.
2. Steglitz P.H. P.	0,92	6,93
3. Zehlendorf E P	1,60	12,05 1.2.4.12.13.14.15. 9
4. Neundorf P.H.	3,25	24,48
5. Potsdam T P	3,50	26,36 1-15.18.20.22. 9
6. Wildpark P.H.	3,93	29,60
7. Werder E P	4,78	36,00 1.2.9.12.13.14.15.20. 9
8. Gr. Kreuz E P	6,24	47,00 1.2.9.12.13.14.15.20. 9
9. Brandenburg T P	8,15	61,39 1-15.18.20. 9
10. Wusterwitz E P	10,15	76,46 1.2.9.12.15.20. Magde-
11. Genthin T P	12,15	91,53 1.2.9.11-15.30 burg
12. Güsen E P	14,11	106,29 1.2.9.11.12.13.14.15. 9
13. Burg T P	15,62	117,66 1.2.9.10-15.18.20. 9
14. Niegripp P.H.	16,45	123,90
15. Hohenwarthe P.H.	17,01	128,12
16. Lostau P.H.	17,48	131,66
17. Gerwisch	17,86	134,53 1.2.11.12.15. 9
18. O (b,d) Magdeburg T P	19,54	147,17 10.13-15.17.18.19.21. 9

## Neue concessionirte Linien:

b. Burg-Magdeburg 3 Meilen, tritt an Stelle der jetzt im Betrieb befindlichen alten Bahnstrecke Burg-Magdeburg; die um 1 Meile kürzere neuconcessionirte Strecke scheidet, von Burg ausgehend, die jetzige Linie bei Gerwisch, geht unterhalb Magdeburg über die Elbe, und zwischen der alten und neuen Neustadt, wo ein Bahnhofs-Station wird, hinüber, um westlich von Magdeburg (von dem Ullrichsthor) in den neu zu etablirenden Centralbahnhof zu münden. Derselbe kommt jedoch voraussichtlich erst 1872 zur Eröffnung und ist da hier hier noch nicht berücksichtigt. Er wird vielmehr die Magdeburg-Jerxheimer Bahn ersetzen ihren Anschluss an den jetzigen Magdeburger Bahnhof durch die ad e erwähnte Zweigbahn (Magdeburg-Sudenburg) erhalten. Hiernach sind auch die ad d angegebenen Entfernungen berechnet.

c. Zweig von Sudenburg nach dem jetzigen Bahnhof am Friedrich-Wilhelmsdamm, zur Erhaltung des Elbverkehrs, 0,6 M. lang.

d. Magdeburg-Jerxheim (8,0 Mln = 60,26 Kilom.). Anschluss. Magdeburg: Magdeburg-Leipziger Eisenbahn und Magdeburg-Halberstädter Eisenbahn an Magdeburg-Wittenberger; Jerxheim und Helmstedt: Braunschweigische Eisenbahn.

Voraussichtliche Eröffnung im Jahre 1872 ab Magdeburg (vorläufig Perron des alten Bahnhofs).	—	Magdeburg
(18. O Magdeburg)	—	—
19. Sudenburg	0,6	4,52
20. Niederndodeleben.	1,51	11,37

21. Ochtmersleben	2,68	20,19	Magdeburg
22. Drakenstedt	3,0	22,60	„
23. (e) Eilsleben	4,32	31,78	„
24. Völpe	5,26	39,62	„
25. Ofleben	5,99	45,12	Magdeburg
26. Schöningen	6,5	48,96	„
27. Söllingen	7,25	54,61	„
28. O Jerxheim	8,00	60,26	„

e. Zweig. Eilsleben-Helmstedt (2,34 M = 17,63 K.).

Voraussichtliche Eröffnung im Jahre 1872 ab Eilsleben.

(23. Eilsleben)	—	Magdeburg
29. Wefensleben	0,72	5,43
30. O Helmstedt	2,34	17,63

## Berlin-Stettiner Eisenbahn.

Directorium in Stettin.

Königreich Preussen: Reg.-Bezirks.

Anschlüsse. Berlin: Berlin-Anhaltische etc. siehe daselbst. Danzig: zur Preuss. Ostbahn; Stargard: Oberschlesische (Stargard-Posen); Straßburg: Mecklenb. Friedrich-Franzbahn; Wangerin: Pommersche Centralb. (im Bau).

Directe Güterverkehre: a = Oberschlesische (1/4 70); b = Friedrich-Franzbahn und Lübeck via Güstrow (1/4 67); c = Ostbahn; d = Lübeck-Büchen (Hamburg) via Güstrow-Kleinen-Lübeck (1/4 70).

Sodann Salsverkehr via Magdeburg. (1/4 68) u. von Stat. der Thüring. E. (1/4 68) auch Transit der Friedr. Franz.

Steinkohlenverkehr von Stat. der Oberschles. E. via Stargard (1/4 71), desgl. von Waldenburg, Dittersbach, Gottenberg u. Althausen via Berlin (1/4 71) u. von Waldenburg u. Altwasser via Posen nach Stat. Strecke Stargard-Cöslin-Colberg (1/4 69). Zwischen Berlin u. Amsterdam, Rotterdam, Antwerpen, Gent, Brüssel, Dänkirchen, Havre u. Bordeaux via n. ab Stettin per Seeweg (1/4 70).

Ueber die Verkehre Stettins siehe unten.

## a. Berlin-Stettin-Cöslin (40,58 M. = 304,36 Kil.).

Stettin-Cöslin mit Zweigbahn nach Colberg, s. g. Hinter-

pommersche Bahn.

Eröffnet Berlin-Neustadt-Eberswalde 10/18, bis Angermünde 10/42, bis Stettin 1/2 (für Güter 1/4) 43, Stettin-Stargard 1/4 46, Stargard-Cöslin 1/4 59.

NB. Die Entfernung von Stettin, in ( ) die von Berlin in Mln.; in Kilom. ist nur die Länge der Linien angegeben.

1. O Berlin E P	17,9	—	a.b.	Potsdam
2. Bernau E P	—	14,9(3,0)	a.	„
3. Biesenthal E P	—	13,5(4,4)	a.	„
4. (g) Neustadt E/W. E P	—	11,9(6,0)	a.	„
5. Chorin E P	—	10,2(7,7)	a.	„
6. (d) Angermünde E P	—	8,5(9,4)	a.	„
7. Passow E P	—	6,0(11,9)	a.	„
8. Casekow E P	—	4,6(13,3)	a.	Stettin
9. Tantow E P	—	3,1(14,8)	a.	„
10. (f) Stettin E P	—	(17,9)	a.b.c.d.	„

H.Z.A. mit Ansaßverfahren.

Anserdem hat Station Stettin Verband- resp. directen Güterverkehr: 1. mit Wien via Dresden (1/4 58); 2. mit Magdeburg (1/4 64); 3. mit Waldenburg via Breslau etc. für Flach (1/4 65); 4. mit Stat. des Preuss.-Brandenschw. Verb. (1/4 68) 5. mit Nordd. Verb. Stat. (1/4 68); 6. mit Westd. Verb. Stat. (1/4 69); 7. mit Nordwestd. Verb. Stat. (1/4 69); 8. mit Stat. der Gross-Russ. E. im Ostendtsch-Schles.-Russ. Verb. (1/4 69); 9. mit Warschau, Alexandrow u. Lodz via Thorn (1/4 71); 10. mit Stat. der Kais. Ferd. Nordb. u. Oesterr. Stab. via Posen-Cösel-Oderberg (Stettin-Oesterr.-Ungar. Verb. 1/4 69); 11. mit Krakau u. Stat. der Galiz. C.-L.-B. u. der Lemb.-Czernow. via Posen Nordd.-Galiz. Verb. (1/4 70); 12. mit Görlitz für Sendg. nach Sachsen u. Oesterr. (1/4 70); 13. mit Stat. des Nordd.-Rhein.-Französisch. Verband via Deuts.-Cöln-Herbsthal (1/4 69); 14. mit Stat. des Deutsch-Französischen Verb. via Düsseldorf-Maastricht (1/4 69); 15. mit Stat. des Westd. u. Nordwestd.-Französisch. Verb. (1/4 70); 16. im Mitteld. Verb. (1/4 70); 17. mit Stat. der Niederschles.-Märk. E. (1/4 70) u. Nachtr. (1/4 71); 18. mit Triest (1/4 69); 19. mit Stat. der Thür. u. Werrab. (1/4 70); 20. mit Stat. der Leips.-Dresd. u. Sachs. Staatsb. (1/4 70); 21. mit Stat. der Bayer. Ost- u. Staatsb. (1/4 70); 22. mit Rommhorst, Rorschach, Füssen u. Bregenz via Hof-Lindau (1/4 70); 23. Hamburg via Berlin (1/4 70);

11. Finkenwalde P.H. E P	1,0(18,9)	Stettin
12. Damm E P	—	1,1(19,2) a.
13. Carolinenhorst E	—	3,0(20,9) a.
14. O Stargard E P	—	4,6(22,5) a.
15. Trampke E P	—	6,9(24,8) a.
16. Freienwalde i/P. E P	—	8,3(26,2) a.

17. O Wangerin EP	10,6(28,5)	Stettin
18. Labes EP	12,2(30,1)	"
19. Schivelbein EP	15,1(33,0)	Cöslin
20. Gross-Rambin EP	17,2(35,1)	"
21. (c) Belgard EP	19,4(37,3)	"
22. Nassow EP	20,8(38,7)	"
23. Thunow P.H.	21,4(39,3)	"
24. (b) Cöslin EP	22,7(40,6) a.c.	"

b. Cöslin-Stolp-Danzig (26,42 M. = 198,29 Kilom.).  
Cöslin-Stolp am 1/7, 1869 eröffnet; Stolp-Zoppot 1/4, 70; Zoppot-Danzig 1/4, 70.

(24. Cöslin)	22,7(40,5)	Cöslin
25. Schübben-Zanow EP	24,9(42,0)	"
26. Carwitz EP	26,8(44,7) c.	"
27. Schlawe EP	28,0(45,9) c.	"
28. Zitzewitz EP	29,9(47,8)	"
29. Stolp EP	31,6(49,5) c.	"
30. Hebron-Damnitz EP	34,1(52,0)	"
31. Pottangow EP	36,0(53,9)	"
32. Lauenburg EP	38,5(56,4) c.	"
33. Gross-Boschpol EP	40,6(58,5)	"
34. Neustadt i. W. EP	43,2(61,1) c.	Danzig
35. Rheda EP	44,4(62,3) c.	"
36. Kielau EP	45,6(63,5) c.	"
37. Zoppot EP	47,6(65,5) c.	"
38. Oliva EP	48,0(65,9) c.	"
39. Langfuhr EP	48,6(66,5) c.	"
40. O Danzig EP	49,1(67,0) c.	"

e. Zweigb. Belgard-Colberg (4,77 M. = 35,79 Kil.).  
Eröffnet 1/4, 1859.

(21. Belgard) EP	19,4(37,3)	Cöslin
41. Cörlin EP	20,5(38,4)	"
42. Fritzwitz EP	21,6(39,5)	"
43. Degow EP	22,7(40,6)	"
44. Colberg EP	24,2(42,1) a.c.	"

#### d. Angermünde-Pasewalk-Stralsund.

(Vorpommersche Eisenbahn)  
(22,66 M. = 169,92 Kilom.).

Eröffnet bis Anclam 1/4, 63, bis Stralsund 1/1, 63.

NB. Nur die nachstehend mit — bezeichneten Entfernungen der Stationen von Stettin sind über Angermünde (Strecke d) alle übrigen auf der directen Linie über Pasewalk (Strecke f) berechnet. In ( ) ist die Entfernung von Berlin angegeben.

(6. Angermünde) EP	— (9,4)	Potsdam
45. Greiffenberg EP	{ 12,6(10,6) + 9,7 —	"
46. Wilmersdorf EP	{ 12,0(11,2) + 10,3 —	"
47. Seehausen EP	10,3(12,9)	"
48. Prenzlau EP	8,86(14,4) b.	"
49. Nechlin EP	7,0(16,2)	"
50. (f. h.) Pasewalk EP	5,6(17,6) b.c.d.	Stettin
51. Jatznick EP	7,0(19,0)	"
52. Ferdinandshof EP	8,0(20,0)	"
53. Borkenfriede EP	9,0(21,0)	"
54. Ducherow EP	9,8(21,8)	"
55. Anclam EP	11,4(23,4)	"
56. (e) Züssow EP	13,6(25,6)	Stralsund
57. Greifswald EP	15,9(27,9) b.	"
58. Miltzow EP	18,1(30,1)	"
59. Stralsund EP	20,1(32,1) b.c.	"

e. Zweigb. Züssow-Wolgast (2,38 M. = 17,85 Kil.).  
Eröffnet 1/1, 63.

(56. Züssow)	13,6(25,6)	Stralsund
60. Buddenhagen EP	15,0(27,0)	"
61. Wolgast EP	16,0(28,0) b.	"

f. Zweigb. Pasewalk-Stettin (5,59 M. = 41,93 Kil.).  
Eröffnet 1/4, 63.

(50. Pasewalk)	5,6 c.	Stettin
62. Löcknitz EP	3,3(19,9) über Pasewalk	"
63. Grambow EP	2,0(19,9) über Stettin	"
(10. Stettin)	—	"

g. Zweigb. Neustadt E./W. Wriezen a./O.  
(4,05 M. = 30,34 Kilom.).  
Eröffnet 1/4, 67.

(4. Neustadt E./W.)	11,9(6,0)	Potsdam
64. Niederfinow EP	13,3(7,4)	"
65. Falkenberg EP	13,7(7,8)	"
66. Freienwalde <sup>2</sup> /O. EP	14,5(8,6)	"
= an der alten Oder.		"
67. Wriezen <sup>2</sup> /O. EP	16,0(10,1)	"

#### h. Pasewalk-Mecklenburgische Grenze.

(3,16 M. = 23,69 Kilom.).  
Eröffnet 1/4, 67.

Die eingeklammerten Zahlen sind die Entfernungen von Berlin über Angermünde.

(50. Pasewalk)	5,6(17,6)	Stettin
68. Blumenhagen P.H.	6,9(18,9)	Potsdam
69. O Strassburg EP	8,0(20,0) b.	"
Mecklenburgische Grenze	8,7(20,7). NB. keine Station.	"

Bielathalb. siehe S. 23 (wird von Aussig-Teplitz übernommen.)

#### Bockwaer Kohlenbahn,

der Bockwaer Eisenb.-Ges. gehörig und von derselben betrieben.  
Direction in Bockwa. Eröffnet 4. Sept. 1861.  
1,86 M. Anschluss an die Sachs. Staatsb. (Linie d) bei Zwickau.

### K. k. priv. Böhmisches Nordbahn.

Verwaltungsrath und Direction in Prag.

Anschlüsse. In Bakov an die Turnau-Kralauer, in Bodenbach an die Oesterr. Staatsbahn (nördliche Linie) und die Kgl. Sachs.-Böhm. Staatsbahn, in Warnsdorf an die Sachs. Stab. (Zittau-Gross-Schönau).  
Direkter Tarif mit cumulativen Frachtsätzen von allen Stat. er Böhm. Nordbahn nach Stat. der angrenzenden Oesterr. Eisenbahnen. Directer Transitcollocitarif für seine Nachträge.  
Localtarife: 1. Allgemeiner Localtarif sammt Meilenzeiger v. 1/4, 69; 2. Specialtarif für Kohle v. 1/4, 69; 3. Specialtarif für Holz v. 2/4, 69; 4. Specialtarif für Erze, Eisenfloss, Bruchglas, Kalk, Gyps u. chemische Düngestoffe v. 1/4, 70.  
Sämmtliche Stationen sind für Personen- und Güterverkehr bestimmt. Totallänge 19,11 Oesterr. Meilen = 144,99 Kilom.

#### a. Bakov-Rumburg-Gersdorfer Strasse

(12,22 Oesterr. M. = 92,71 Kil.).  
Eröffnet bis B. Leipa 1/1, 67, bis Rumburg am 1/4, 69.  
Oesterr. M. Kilom. Oesterr. Reich

1. O Bakov	—	Böhmen
2. Weisswasser	1,25 9,48	"
3. Bösig	2,41 18,28	"
4. Woken	3,04 23,06	"
5. Hirschberg	3,81 28,90	"
6. Habichtstein	4,57 34,67	"
7. Reichstadt-Niemes	5,00 37,93	"
8. (d) Böhm. Leipa	5,86 44,45	"
9. Langenau	6,98 52,95	"
10. Haida	7,47 56,67	"
11. Röhrsdorf-Zwickau	8,14 61,75	"
12. (c) Tannenbergl.	9,27 70,32	"
13. Schönfeld	10,01 75,94	"
14. (b) Kreibitz-Neudörfel	10,48 79,50	"
15. Schönlinde	11,12 84,36	"
16. Rumburg	11,95 90,66	"
16a. Rumburg-Gersdorfer Strasse	12,22 92,71	"

#### b. Kreibitz-Neudörfel-Warnsdorf

1,53 Oesterr. Meilen = 11,60 Kilom.). Eröffnet am 1/4, 69.  
(14. Kreibitz-Neudörfel) — — Böhmen

17. Grund-Georgenthal	0,70 5,31	"
18. Niedergund	1,13 8,57	"
19. O Warnsdorf	1,53 11,60	"

#### c. Bodenbach-Tannenbergl.

(5,25 Oesterr. Meilen = 39,83 Kilom.). Eröffnet am 1/4, 69.  
Oesterr. M. Kilom. Oesterr. Reich

20. O Bodenbach	—	Böhmen
21. Tetschen	0,35 2,65	"
22. (d) Bensen	1,44 10,92	"
23. Ebersdorf-Markersdorf	2,15 16,31	"
24. Rabstein	2,66 20,17	"
25. B.-Kamnitz-Steinschönau	3,20 24,28	"



26. Falkenau . . . . .	4,12	31,26	Böhmen
(12. Tannenbergl)	5,25	39,83	"
d. Bensen-B. Leipa 2,7 M. = 20,61 Kil.			
Eröffnung Anfangs 1872 bevorzuehend.			
(22. Bensen)	—	—	Böhmen
27. Franzenenthal . . . . .	0,39	2,99	"
28. Sandau-Politz . . . . .	1,26	9,65	"
29. Straussnitz . . . . .	1,74	13,34	"
(8. B. Leipa)	2,69	20,61	"

e. Elbe Schlepfbahn.

(21. Tetschen)	0,11	0,83	Böhmen
----------------	------	------	--------

f. Rumburg-Georgswalde-Ebersbach.

0,99 M. = 7,577 Kil. Der Bau beginnt.

g. Rumburg-Schluckenau-Landesgrenze.

Concess. v.  $\frac{1}{2}$  71. 1,71 M. = 12,987 Kil.

K. k. priv. Böhmisches Westbahn.

Verwaltungsrath in Wien; Betriebsdirection in Prag. NB. Von Prag, der Ausgangsstation, bis Furth, der Endstation, beträgt die Entfernung 25 $\frac{1}{2}$  Oesterr. Bahn-Meilen. Anschlüsse. Furth: Bayer Ostb.; Pilsen: Kaiser Franz-Joseph. nach Budweis; Prag: Buschthradler, K. Franz-Joseph. u. Oesterr. Staatsb. (letztete 3 Anschlüsse im Bau.)

- Director Güterverkehr. Ostbahnen.
- mit den Bayer. Ostbahnen.
  - mit den Bayer. Staatsbahnen.
  - mit den Württembergischen Staatsbahnen.
  - mit der Grossherzoglich Badischen Bahn.
  - mit den Pfälzischen Bahnen.
  - mit der Main-Neckarbahn nach Weinheim, Bensheim und Eberstadt.
  - mit der Hessischen Ludwigsbahn nach Alzei, Babenhäusen, Bischofsheim, Dieburg, Gernsheim, Grossgerau, Monsheim, Bosenheim, Bingen, Darmstadt, Gustavsburg, Mainz und Worms.
  - mit der Frankfurt-Hanauer Bahn nach Frankfurt a./M., Hanau und Mainkur.
  - mit den bei der Rheinischen Bahn mit: m bezeichneten Stationen.
  - mit der Taunus-Bahn nach Castel, Bibrich, Wiesbaden und Höchst.
  - mit der Köln-Mindener Bahn: Berge-Borbeck, Deutz, Dillenburg, Düsseldorf, Duisburg, Empel, Essen (Alten-), Essen (Stadtbahnhof), Geisenkirchen, Mülheim a/Rh., Niedersiedeln, Oberhausen, Ruhrort (Kohlenstation u. Rheinhafen), Siegburg, Siegen, Sinn Sterkrade, Troisdorf, Wesel, Wetzlar, Halger, Herdorf, Neunkirchen, Wissen, Bielefeld, Emmerich, Gütersloh, Herford.
  - mit Stationen der Berg.-Märkischen Bahn: Altena, Altenhunden, Barop, Barmen, B.-Rittershausen, Bochum, Creuzthal, Dortmund, Dortmundfeld, Düsseldorf, Duisburg, Eiberfeld, Essen, Finnentrop, Geisweid, Gevelsberg, Grevenbrück, Hagen, Hamm, Hardt, Haspe, Hochdahl, Horde, Iserlohn, Kupferdreh, Lennep, Letmathe, Limburg a. Lenne, Mülheim a. Rh., Nierenhof, Oberhausen, Ohligswald, Remscheid, Ronsdorf, Ruhrort, Rnhort-Hafen, Schwelm, Soest, Solingen, Steele, Unna, Vohwinkel, Werdohl, Werl, Witten, Schwerte.

- a = mit der Kaiser Ferdinands-Nordbahn, Oesterr. Staatsbahn-Stationen: Wien, Marchegg, Pest;
- b = mit der Süd-Norddeutschen Verbindungsbahn:
- c = mit der Kaiserin Elisabethbahn nach St. Valentin, Oesterr. Passau, Braunau, Linz, Wels, Salzburg, Wien und Gmünd, Kleinmünchen; ausserdem für Kohlen: Penzing, Hütteldorf, Weidling, Parkersdorf, Pressbaum, Beckwinkel, Neulengbach, Röhretten, Böhmischen Pöthenbrunn, St. Pölten, Prinersdorf, Loosdorf, Melk, Pöchlarn, Krummschnaubaum, Kemmelbach, Blindenmarkt, Amstetten, Aschbach, St. Peter, Haag, St. Valentin, Enns, Asten, Hörschling, Marchtrenk, Ganskirchen, Lambach, Breitenbüschung, Schwandorf, Attnang, Vöcklabruck, Timmelkam, Redl, Vöklamarkt, Frankenmarkt, Strasswalchen, Kostendorf-Neumarkt, Seekirchen.
- d = mit der Saarbrücker, Saarbrücken-Trierer und Rhein-Nahbahn nach Beuzing, Saarbr., Bous, Friedrichsthal, Louisenthal, Malstadt, Merzig, Mettlach, Sarruioux, Styringen, Sulzbach, Völklingen für Eisen, Conz, Creuznach, Dillingen, Forbach, Neunkirchen, Saarbrücken u. Trier, von Burbach nur für Eisen.

F. = mit den Französischen West- und Ostbahnen (siehe dort die mit: a bezeichneten Stationen.)

- E. = mit 1. den Belgischen Staats-Bahnen (s. dort die mit: a bezeichneten Stationen) und der Französischen Nordb. (siehe dort die mit: a bezeichneten Stationen).
- mit der Great-Eastern-Rahn nach London.
  - mit der Niederländischen Rhein-Eisenbahn nach Amsterd., Rotterdam, Nymwegen und Drotrecht.
  - mit der Wilhelm-Luxemburg-Bahn nach Collmar, Berg, Dommeldange, Esch-Ottange und Luxemburg, jedoch nur für Roheisen.

- mit der Oesterr. Südbahn Tyroler Linie: Kufstein, Jenbach, Schwaz, Hall, Innsbruck, Brixen, Bozen, Trient, Roveredo.
  - mit den Oberitalienischen und Römischen, der Italienischen und Oesterr. Südbahn: Alexandria, Ancona, Arona, Asti, Bari, Bergamo, Biola, Bologna, Brescia, Brindisi, Cambiano, Camerlata, Carrara, Casarsa, Chivasso, Codogno, Conegliano, Cormons, Cremona, Cuneo, Desenzano; Este, Ferrara, Firenze, Foggia, Gallarate, Genova, Görz, Ivrea, Lecco, Lecco, Livorno, Lodi, Lonigo, Lucca, Mantua, Milano, Modena, Monza, Napoli, Novara, Padova, Parma, Pavia, Piacenza, Pinerolo, Pisa, Pistoja, Pontelagugliore, Pordenone, Ravenna, Rimini, Roma, Rovigo, Sancobonifacio, Sampierdarena, St. Benigno, Savona, Susa, Taranto, Torino, Trieste, Udine, Varese, Venezia, Verona, Vicenza.
  - mit der Schweiz: Romanshorn, Rorschach.
  - mit der Magdeburg-Leipzig Bahn für Salz: Staasfurt.
  - mit der Kaiser Franz-Josef Bahn: Horzadowic, Strakonitz, Raicic, Pisek, Wodnian, Netolice, Franzenberg, Budweis.
  - im Schlesisch-Böhmischen Verband: Posen, Poln. Lissa, Rawic und Breslau mit den Verband-Stationen Pilsen und Furth a./W.
- Die Stationen 4, 5, 6, 10, 11 sind auch Kohlenstationen. Sämmtliche Stationen der Strecke Furth-Prag, ausgenommen Blisowa und Kuchelbad, haben für den allgemeinen Verkehr eröffnete Eisenbahn-Telegraphen-Stationen, ebenso auch die Station Radnitz.

a. Furth-Prag (25,5 Oesterr. M. = 191,25 Kilom.) m. Flügel Chrast-Radnitz (1,6 Oesterr. M. = 11,25 Kil.)

Eröffnet bei Skurnian  $\frac{15}{10}$  61, bei Prag  $\frac{11}{10}$  62. Die Entfernungen sind von Prag berechnet.

1. O Furth a. W.	25,5	191,25	Bayern
2. Taus . . . . .	22,5	168,75	S.a.-c. Böhmen
3. Blisowa PH. . . . .	21	157,50	"
4. Stankau . . . . .	20	150	S.a.-c. "
5. Staab . . . . .	18	135	S.a.-c. "
6. Nürschan . . . . .	16,5	123,75	S.a.-c. "
8. Pilsen . . . . .	14,5	108,75	S.a.-c. "
9. Chrast . . . . .	13	97,50	S.a.-c. "
Flügelb. von Chrast nach			
10. Radnitz . . . . .	14,5	108,75	S.a.-c. "
11. Rokitzan . . . . .	11,5	86,25	S.a.-c. "
12. Holoubkau . . . . .	10,5	78,75	S.a.-c. "
13. Zbirow . . . . .	9,5	71,25	S.a.-c. "
14. Hořowitz . . . . .	7,5	56,25	S.a.-c. "
15. Zditz . . . . .	6,5	48,75	b.c. "
16. Beraun . . . . .	5	37,50	S.a.-c. "
17. Karlstein . . . . .	4	30	c. "
18. Rewnitz nunmehr comp. 3 Station		22,50	c. "
19. Dobřichowitz . . . . .	2,5	18,75	c. "
20. Radotin . . . . .	1,5	11,25	c. "
21. Kuchelbad PH. . . . .	0,5	3,75	c. "
22. O Prag (Smichow) . . . . .	—	—	S.d.B.F. "

NB. Nr. 7 Skurnian (Kohlenstation) ist fortgefallen.

b. Kohlenflügelbahnen.

- Oesterr. M. einmündend in der Station Nürschan
- Pankrazbahn . . . . . 0,4 Von der Pankrazbahn zweigt sich 0,2 Meilen von Nürschan der Flügel zum Aurellaschachte in der Länge von 0,2 Meilen ab.
  - Wilkschener Bahn . . . . . 1,3 " " " "
  - Flügelb. der Westböh. Bergbaugesellschaft . . . . . 0,2 " " " "
  - Littitzer Flügel . . . . . 1 " " " " Vom Littitzer Flügel zweigt sich 0,8 Meilen von Nürschan sowohl der Flügel zum Max-Garltschachte in der Länge von 0,2 Meilen, als auch jener zum Sulkwoschachte in der Länge von 0,1 Meile ab.
  - Mantauer Bahn . . . . . 0,5 einmündend 0,27 M. vor Station Staab
  - Miröschauer Bahn . . . . . 1,1 einmündend in der Station Rokitzan

Die anschliessenden Industriebahnen

der Prager Eisen-Industrie-Gesellschaft zu Prag.

Im eigenen Betrieb der genannten Gesellschaft. Die Bahn unter: wurde am  $\frac{1}{2}$  1861 eröffnet. Eine weitere, derselben Gesellschaft gehörige Kohlenbahn die Dombakner (0,4 M. lang).

a. Wilkschener Kohlenbahn (1,3 M.).

Anschluss in Nürschan an die Böhm. Westbahn.

Nürschan . . . . .	—	4. Barbaraschacht . . . . .	1,1
1. (NürschanerHütte) 0,1		5. Hermannshütte . . . . .	1,3
2. Stein-Aujezd . . . . .	0,2	6. Lazarusschacht . . . . .	0,3
3. Blatnitz . . . . .	0,4	7. Albertschacht . . . . .	0,5

**b. Nuticer Kohlenbahn (3,97 M.),**  
an die Buschthraher Eisenbahn bei Wejhyka und Kladno anschliessend.

1. Kladno . . . . .	—	4. Horelic . . . . .	2,50
Flügelbahn zum		Abzweigung nach:	
1a. Amalienschacht 0,3			
2. Wejhyka . . . . .	—	5. Tachlowic . . . . .	3,15
3. Roth-Aujezd . . . . .	1,25	6. Nutschic . . . . .	2,65

**Braunschweigische Eisenbahnen.**

Direction in Braunschweig.

Braunschweig: Kreise; <sup>o</sup> Preussen: Reg.-Bez.

Anschlüsse. Braunsch.-w.-Preuss. Grenze bei Vechelde; Hannoversehe Staatsbahn; Helmstedt: Berlin-Potd.-Magdeb. (im Ban); Holzminden: Westf. Stab.; Jerxheim: Berlin-Potd.-Magdeb. (im Bau); Kreisenzen: Hannoversehe Stab.; Oschersleben: Magdeb.-Halberst. B.; Braunsch.-w.-Preuss. Grenze bei Gittelde (Seesen-Osteroder B. im Ban); Hannoversehe B.; Ringelheim: Hannover-Altenbekener E. (Hildesheim-Vienenburg im Bau); Vienenburg: Hannover-Altenbekener E. (im Bau) und Hannoversehe Staatsb.

Director Güterverkehr: a = nach Magdeburg-Halberst. Stationen (Regl. n. Tarif 1/4 70); b = im Braunsch.-Hannov.-Oldenburg-Westfälischen Verk. (Tarif 1/4 68); c = im Hannover.-Oosterr. Verk. (R. n. T. 1/11 69); d = im Hannover.-Thüring. Verb. (R. n. T. 1/4 69); e = mit Stationen der Sächs. westl. Staatsbahn (R. n. T. 1/4 68); f = im Norddeutschen Verb. (T. 1/4 68); g = im Nordd. Verband für Kohlen (T. 1/4 68); h = im Preuss.-Braunsch. Verbände (T. 1/4 68); i = im Preuss.-Braunsch. Verb. für Kohlen (T. 1/4 68); k = im Niederdeutschen Eisenbahnverbände (R. n. T. 1/10 69); l = im Hannover.-Thüring. Eisenbahnverb. via Halle (R. n. T. 1/7 71); m = im Nordd.-Rheinisch-Franz. (T. 1/4 69) und Rheinisch-Belgischen (T. 1/10 69) Verk.; n = Deuts.-Cöln-Herbesthal; o = im Deutsch-Französischen Verk. via Düsseldorf-Mastricht (R. n. T. 1/4 69); p = im Brannkohlenverkehre mit Böhmisches Stationen via Bodenbach (T. 1/4 70); q = im Norddeutseh-Niederländischen Verk. via Salzbögen (R. n. T. 1/10 69); r = im Westf. Verk. und im Rheinisch-Thüring. Verb.; s = Verkehr mit Bodenbach und Prag (R. n. T. 1/10 68); t = Kohlenverk. mit Köln-Mindener Stationen via Holzminden (Sp. T. 1/4 70, siehe x); u = im Westdeutschen (R. n. T. 1/4 69) und im Nordwestdeutschen (R. n. T. 1/7 70) Eisenbahnverbände; v = im Verk. mit Stationen der Magdeb.-Leipziger u. Halle-Casseler Bahnen via Aronshausen (R. n. T. 1/4 69); w = im Schliesisch Rheinischen Verbände (T. 1/10 70); x = im Getreideverkehre mit Galizischen etc. Stationen (Sp. T. 1/4 70 nach St. der Nordd. und Pr.-Braunsch. Verbände via Berlin); y = im Sächsisch-Westfälischen Eisenbahnverb. (R. n. T. 1/10 70).

**a. Holzminden-Kreisenzen-Börssum Jerxheim-Oschersleben (20,59 Meil. = 152,77 Kil.).**

Eröffnet bis Kreisenzen 1/10 65, von da bis Börssum 1/4 56, von Börssum bis Jerxheim 1/4 68.

	Meil.	Kilom.	
1. O Holzminden . . . . .	—	—	a.b.c.d.h.g. Holzminden u.v.w.
2. Stadtdoldendorf . . . . .	1,98	14,69	a.b.h.l.s.
3. Vorwohle . . . . .	2,93	21,74	i.s.
4. Naensen . . . . .	4,72	35,02	i.s.
5. O Kreisenzen . . . . .	5,99	44,44	a.h.l.s.w.v. Gandersheim
6. Gandersheim . . . . .	6,80	50,45	a.b.i.s.
7. <i>Idaehausen P.H.*</i> . . . . .	8,05	59,73	"
8. (f) Seesen . . . . .	8,67	64,33	a.b.h.l.s.x.
9. Neuekrug <i>P.H.*</i> . . . . .	9,59	71,15	"
10. Lutter a./B. . . . .	10,56	78,35	b.i.s.
11. O Ringelheim . . . . .	11,47	85,10	h.i.s. *Hannover
12. Salzgitter . . . . .	12,11	89,85	a.c.d.h.l.s.x.
13. <i>Gielde P.H.*</i> . . . . .	13,35	99,05	"
14. (d) Börssum . . . . .	14,16	105,06	a.h.l.s.m.x. Wolfenbüttel
15. <i>Hedep P.H.</i> . . . . .	15,29	113,44	"
16. Mattierzoll . . . . .	16,08	119,30	"
17. (b,c) Jerxheim . . . . .	17,28	128,21	a.f.v.w. Helmstedt
18. (b) <i>Gunsleben P.H.*</i> 18,72	138,89		*Magdeburg
19. (b) Wegerleben . . . . .	19,32	143,34	a
20. (b) Oschersleben . . . . .	20,59	152,77	b.d.f.g.h.i.k.p.t.

**b. Oschersleben-Jerxheim-Wolfenbüttel-Braunschweig-Landesgrenze hinter Vechelde.**

11,4 Meil. = 81,56 Kilom.).  
Eröffnet bis Oschersleben 1/4 43, von Braunschweig bis zur Grenze 1/4 44.

	Meil.	Kilom.	
(20. O Oschersleben) . . . . .	—	—	Magdeburg
(19. Wegerleben) . . . . .	1,27	9,42	"
(18. <i>Gunsleben P.H.*</i> ) . . . . .	1,87	13,87	"
(17. Jerxheim) . . . . .	3,31	24,56	Helmstedt
21. <i>Watenstedt P.H.*</i> . . . . .	3,87	28,71	"
22. Schöppenstedt . . . . .	4,91	36,43	a. Wolfenbüttel
23. <i>Detum P.H.*</i> . . . . .	5,98	44,37	"
24. <i>Wendessen G.H.</i> . . . . .	6,68	49,56	} Verk. nur für die Zuckerkabrik daseelbst
24 <sup>a</sup> . (d) Wolfenbüttel . . . . .	7,31	54,24	} a.b.c.d.f.g.h.i. k.l.o.p.t.u.v.w.
25. Braunschweig . . . . .	8,89	65,96	} a.b.c.d.e.f.g. h.i.k.l.m.n.o. Braunschweig p.r.t.u.v.w.y.
26. <i>Gr. Gleidingen P.H.</i> 10,09	74,86		"
27. O Vechelde . . . . .	10,78	80,18	b.g.

**c. Jerxheim-Helmstedt (3,03 Ml. = 22,48 Kil.).**

Eröffnet am 2/4 58.

(17. Jerxheim) . . . . .	—	—	Helmstedt
28. Söllingen . . . . .	0,75	5,56	a
29. Schöningen . . . . .	1,50	11,13	a.b.f.h.k.p.v.w.
30. (cc) Büddenstedt . . . . .	2,10	15,58	"
31. O Helmstedt . . . . .	3,03	22,48	a.b.f.h.k.p.v.w.
cc Büddenstedt-Trendelbusch (Zweigbahn zur Kohlenseche.)			Min. Kilom.
(30. Büddenstedt) . . . . .	1,00	7,42	"
32. <i>Trendelbusch K.S.</i> . . . . .	1,00	7,42	"

**d. Wolfenbüttel-Börssum-Harzburg.**

(4,5 Meil. = 33,39 Kilom.).  
Eröffnet Schladen-Vienenburg 1/10 41, Vienenburg-Harzburg 1/4 43.

	Meil.	Kilom.	
(24 <sup>a</sup> . Wolfenbüttel) . . . . .	—	—	Wolfenbüttel
33. <i>Hedwigsburg P.H.*</i> . . . . .	0,86	6,38	"
(14. Börssum) . . . . .	1,62	12,02	"
34. Schladen . . . . .	2,22	16,47	b.i.s. *Hannover
35. O (e) Vienenburg . . . . .	3,42	25,37	b.i.s.
36. Harzburg . . . . .	4,50	33,39	a.b.d.h.l.k.p.s.x.

**e. Vienenburg-Goslar (1,75 M. = 12,98 Kil.).**

Eröffnet den 2/4 66.

(35. Vienenburg) . . . . .	—	—	Hannover
37. Oker . . . . .	1,25	9,27	a.b.h.i.s.x. Wolfenbüttel
38. Goslar . . . . .	1,75	12,98	a.b.h.i.s.x. *Hannover k.p.s.x.

**f. Seesen-Osteroder Bahn (Entfernung v. Seesen bis z. Braunsch.-Preuss.Landesgr. b. Gittelde: 2,09 Ml. = 15,43 Kil.).**  
Eröffnet am 1. September 1871.

(8. Seesen) . . . . .	—	—	Gandersheim
39. Gittelde-Grund . . . . .	1,63	12,09	"
40. Braunsch.-Preuss. Landesgr. (k. Endst.) . . . . .	2,08	15,43	"

**g. Braunschweig-Helmstedt (5,23 M. = 38,80 Kil.).**  
Voraussichtliche Eröffnung am 1. Januar 1872.

	Meil.	Kilom.	
(25. Braunschweig) . . . . .	—	—	Braunschweig
41. Schandelah . . . . .	1,86	13,80	"
42. Königslutter . . . . .	3,09	22,93	Helmstedt
43. Frellstedt . . . . .	4,23	31,38	"
44. Prinz Wilh. (Kohlenst.) . . . . .	4,55	33,76	"
(31. [c] Helmstedt) . . . . .	5,23	38,80	"

**Breslau-Schweidnitz-Freiberger E.**

Directorium in Breslau.

Anschlüsse. Altwaaser; Schliesische Gebirgsbahn; Breslau: Niederschlesisch-Märkische, Oberschlesische, Rechte Oder-Ufer-Eisenbahn für Güterverk.; Liegnitz: Niederschles.-Märkische; Glogau: Niederschlesische Zweigbahn und Oberschles. E.; Rothenburg: Märkisch-Posener E.

- 1) Verbands-Güterverkehr: S=Schlesisch-Sächsisch-Thüringischer (S. 19/4, 70 mit Nacht. 1/4, 71: R = Schlesisch-Rheinischer (19/10, 70); O = Ostdeutscher-Schlesisch-Russischer (19/10, 70); B = Schlesisch-Böhmischer Verband (19/10, 71).  
 2) Director Güter-Verkehr: a = mit Berlin, Frankfurt a/O. u. Götting; b = mit Stationen der Schles. Gebirgsbahn von Waldenburg bis Hirschberg; c = mit sämtlichen Stationen der Oberschlesien Eisenb.; d = mit sämtl. Stationen der Rechte-Oder-Ufer-Eisenb.; e = mit Stationen der Märkisch-Posener E.

a. Breslau-Waldenburg (9,6 M. = 72,288 Kilom.).  
 Eröffnet Breslau-Freiburg 1/10 1843, bis Waldenburg 1/4 53.

	M.	Kil.	Preussen Reg.-Bezirk Breslau
1. O Breslau T P	—	—	B. B.
2. Schmolz E P	1,3	9,7	b.c.d.
3. Canth E P	2,7	20,3	b.c.d.
4. Mettkau E P	4,0	30,1	b.c.d.
5. Ingramsdorf E P	4,8	36,1	b.c.d.
6. Saarau E P	5,7	42,9	S.R.b.c.d.e.
7.(b) Königszelt E P	6,4	48,2	b.c.d.e.
8. Freiburg T E P	7,6	57,2	S.R.a.b.c.d.e.
9. O Altwasser E P	9,3	70,0	auch Kohlenab. Bres-
10. Waldenburg T E P	9,6	72,28	O.a.b.c.d.e. lau

b. Frankenstein-Liegnitz (12,9 Pr. M. = 97,169 Kil.).  
 Eröffnet Station 11-13 am 1/1 58; Stat. 13-16 am 29/1 55; Stat. 16-17 am 29/1 44; Stat. 17-22 am 1/4 54.

	M.	Kil.	— S.R.a.b.c.d.e. Bres-
11. Frankenstein T E P	—	—	S.R.a.b.c.d.e. Bres-
12. Gnadenfrei E P	1,3	9,7	S.R.a.b.c.d.e. lau
13. Reichenbach T E P	2,9	21,8	S.R.a.b.c.d.e.
14. Faulbrück E P	3,9	29,3	b.c.d.
15. Jacobsdorf P H	4,9	36,9	»
16. Schweidnitz T E P	5,4	40,6	S.R.a.b.c.d.e.
17. Königszelt	6,7	50,4	»
17. Striegau T E P	8,1	61,0	S.R.a.b.c.d.e.
17a. Ober-Streit G H	8,4	63,2	»
18. Gross-Rosen E P	8,9	67,0	b.c.d. Liegnitz
19. Jauer T E P	10,1	76,0	S.R.b.c.d.e.
20. Brechelshof E P	10,9	82,1	»
21. Neuhof E	12,1	91,1	»
22. O(c) Liegnitz T P	12,9	97,1	b.e.

c. Liegnitz-Rothenburg (16,90 M. = 127,27 Kil.).  
 Station 22-24 eröffnet 29/1 1859; 24-27 am 1/1 1871; Stat. 27-33 am 1. October 1871.

	M.	Kil.	Liegnitz
(22. Liegnitz)	—	—	Liegnitz
23. Neurode	1,5	b.	»
24. Lüben E P	2,9	S.R.a.b.e.	»
25. Raudten E	5,1	b.	Breslau
26. Gramschütz E	6,4	b.	Liegnitz
27. O Glogau	8,0	»	»
28. Fröbel	9,2	»	»
29. Beuthen	10,6	»	»
30. Neusalz	12,2	»	»
31. Nittritz	13,2	»	»
32. Grünberg	15,2	»	»
33. O Rothenburg	16,9	»	»

Als Fortsetzung der Bahn ist die Linie Rothenburg-Custrin-Stettin-Swinemünde in den generellen Vorrarbeiten beendet. Auch die Linie Breslau-Raudten genehmigt.

### Breslau-Warschauer Eisenbahn.

#### Preussische Abtheilung.

Sitz der Gesellschaft und des Verwaltungsrathes: Polnisch Wartenberg, letzterer jedoch während des Baues in Berlin.

Anschlüsse 1. in Oels an die Rechte-Oder-Ufer-Eisenbahn  
 2. in Lodz an die Warschau-Wiener Eisenbahn.  
 NB. z. Z. wird erst der Preussische Antheil der Breslau-Warschauer Eisenbahn bis Podzame an der Preussisch-Russischen Grenze gebaut, mit Aussicht auf die Concession für den Russischen Theil bis Lodz.

Eröffnet Station 1-4 am 10. Nov. 1871

	M.	Kil.	anächst theilweise ab Breslau gemeinschftl. Benutz.-Bres- ung des Bahnhofes der lau Rechten-Oder-Ufer-E.
1. O Oels	3/4	»	»
2. Pontwitz (Ladestelle)	5/4	»	»

	Min. ab Breslau	Breslau
3. Stradam P H *	6 1/4	»
4. Wartenberg	7 1/4	»
5. Bralü P H *	8 1/4	»
6. Kempen	9 1/4	Posen
7. Swiba (Ladestelle)	10 1/2	»
8. Podzame	11 1/4	»

Preuss. Haupt-Zoll-Amt gegenüber dem Russischen Grenzollamt Wierusow.

### Brölthaler Eisenbahn.

Sitz der Brölthaler Eisenb.-Actien-Gesellsch. in Köln.

Eröffnet Stat. 1-6 mit Zweig. b: am 27. Mai 1862; Stat.

6-7: 1/4 63; 8-10: 1/4 70.

Länge der Hauptbahn 4,06 M. (von Stat. Hennef gerechnet 4,13 Meilen.)

NB Die schmalspurige Brölthalbahn gehört nicht zu den Bahnen im Sinne des Vereins-(Bundes-)Reglements und muss auf den nach den Stat. derselben adressirten Frachtbriefen, Hennef als Eisenbahnstation vorgeschrieben werden, während die Stationen der Brölthalbahn nur als Bestimmungsort in der Frachtbrief-Adresse figuriren dürfen und daher auch nicht in dem alphabetischen Stations-Verzeichnis im Ortsregister aufgeführt werden.

Entfernung in Trf.-Ml. vom Ausgangspunkte bei Hennef-Warth.

1. Allner	0,51 (0,20)
2. Bröl	0,51
3. Ingersauleermühle	1,20
4. Herrnsaath	1,90 (1,59)
5. Felderhofer Brücke	1,90
6. (b) Schönberg	2,18
7. Ruppichteroth	2,63
8. Benroth	3,13
9. Berkeroth	3,31
10. Waldbröl	4,06

b. Zweig. von Schönberg ins Saurenbacher-Thal.

(6. Schönberg)	2,18
11. Saurenbacher-Thal	2,63 (2,50)

### Brünner Tramway. Direction in Brünn.

Dient nicht nur dem Personen-, sondern auch dem Frachtverkehr.

### K. k. a. pr. Brünn-Rossitzer Eisenbahn.

Sitz der Gesellschaft und der Direction (Verwaltungsrath) in Wien.

Laut Vertrags vom 19. 70 ist der Betrieb der Brünn-Rossitzer Bahn, welche von Brünn nach Segen Gottes führt (zunächst auf 10 Jahre) vom 1. Juli 1870 ab der Oesterr. Staatsbahn-Gesellschaft (siehe dort Linie c) pachweise überlassen. An die Hauptbahnen schliessen sich folgende der Brünn-Rossitzer E.-G. gehörigen Kohlenbahnen aus dem Rossitz-Oriolvaner Kohlen-Bevier: a) Flügelnbahn von Segen-Gottes zum Simonschacht 0,67 geogr. M. (eröffnet 19/4 62) mit Abzweigung zum b) Erbstollen der Rossitzer Gewerkschaft 0,10 M. z. Hundebahn zum c) Ferdinandschacht 0,01 M. z. Abzweigung aus der Flügelnbahn zum d) Heinrichschacht der Zbeschauer Gewerkschaft, 0,05 M. lang.

### A. priv. Buschtährader Eisenbahn.

General-Direction in Prag.

Oesterreich-Böhmen.

Anschlüsse. Prag (Bubna) 1: Oesterr. Stab., nördl. Linie; Komotau 24: Aussegg-Tepitzer Bahn  
 Eger 30: Bayer. Stab., Bayer. Ostbahnen, Sachs. Stab. u. Kaiser Franz-Joseph-Bahn;  
 Kralup: Oesterr. Stab., nördliche Linie, Turnau-Kralup-Prager Bahn;  
 bei Kladno 51 und Wejhybka 10 (Linie a, c) findet Anschl. an die Kladno-Neutschitzer Erzb. (3,97 M. lang) mit der Amalienschächter Flügelnbahn (0,3 M. lang),  
 welche beide der Prager Eisen-Industrie-Gesellschaft zu Prag gehören, statt. Nach Ausbau der Strecke Komotau-Weipert wird der Anschl. an die Sachs. Staatsbahnlinie an Aunberg-Weipert u. nach Aushub der Strecke Prag (Smichow)-Hostiwice in Smichow, der Anschl. an die Böhm. Westbahn u. Franz-Josef-Bahn hergestellt, endlich wird sich die im Bau begriffene Linie Tirschnitz-Franzenabad an die Bayer. und Sachs. Staatsbahnen anschliessen.

Direktor Verkehr. Für den Transport mineral. Kohle mit = a Bayer. Staatsb. seit 1. October 1870; = b Bayer. Ostb. seit Sept. 1870; = c dir. Güterverkehr mit Stationen der Bayer. Ostb. u. Kaiserin Elisabethb. seit 1. Juli 1871.

a. Prag (Bubna)-Komotau-Weipert.  
 (24,18 Oesterr. M. winkl. Länge.)

Eröffnet Stat. 1-2 am 17/6 68; 2-10 im Novemb. 63; 10-12 17/6 69; 12-24 am 1/4 71. Die Eröffnung d. Stat. 24-32 dürfte noch Ende 1871 stattfinden.

	Tarif-M.	Kil. dir. Verk.	Böhmen
1. ○ (d, e) Prag (Bubna)	0,5	3,8	
2. Prag (Sandthorbahnhof)	—	—	
3. Weleslawin . . . . .	1	7,6	„
4. Liboc . . . . .	1,2	9,1	„
5. Rusin . . . . .	1,4	10,6	„
6. (e) Hostiwic . . . . .	1,9	14,4	„
7. Jenč . . . . .	2,4	18,2	„
8. Rössel . . . . .	2,7	20,5	„
9. Unhoscht . . . . .	3,2	24,3	„
10. ⊗ (c) Wejhybka . . . . .	3,7	28,1	„
11. Mrakau . . . . .	4,6	34,9	„
12. (h) Lana . . . . .	5,4	41	„
13. Neustraschitz . . . . .	6,4	48,6	„
14. Renc . . . . .	7	53,1	„
15. (f) Lužna-Lišan . . . . .	8,1	61,4	„
16. Krupa . . . . .	8,7	66	„
17. Milostin-Kounowa . . . . .	9,4	71,3	„
18. Satkau-Teschnitz . . . . .	10,8	81,9	„
19. Měcholup . . . . .	11,8	89,5	„
20. Trnowan . . . . .	12,9	97,9	„
21. Saaz . . . . .	13,5	102,4	„
22. Horatic . . . . .	14,4	109,2	„
23. (b) Priesen . . . . .	15,3	116,1	„
24. ○ Komotau . . . . .	16,5	123,2	„
Im Bau			
25. Tschernowitz . . . . .	—	—	„
26. Domina . . . . .	—	—	„
27. Kríma-Neudorf . . . . .	—	—	„
28. Sonnenberg . . . . .	—	—	„
29. Pressnitz-Reischdorf . . . . .	—	—	„
30. Kupferberg . . . . .	—	—	„
31. Schmiedeberg . . . . .	—	—	„
32. ○ Weipert . . . . .	—	—	„

**b. Priesen-Eger.**

(14,794 Oesterr. Min. wirkliche Länge).

Eröffnete Stationen 41-50 am 17/6 70; die Stat. (23) 33-41 dürften noch Ende 1871 eröffnet werden.

	Tarif-M.	Kil. dir. Verk.	Böhmen
(23. [a] Priesen) . . . . .	15,3	116,1	
33. Tuschnitz . . . . .	16	121,4	„
34. Kaaden-Brunnersdorf . . . . .	16,7	126,7	„
35. Klösterle . . . . .	17,7	134,3	„
36. Pürstein-Tschirnitz . . . . .	18,7	141,9	„
37. Warta . . . . .	19,5	147,9	„
38. Welchau-Wikwitz . . . . .	20,2	153,2	„
39. Schlackenwerth . . . . .	21	159,3	„
40. Neudau . . . . .	22	166,9	„
41. Carlsbad . . . . .	23,1	175,2 a.b.c.	„
42. Chodau . . . . .	24,5	185,9 a.b.	„
43. Elbogen-Neusattel . . . . .	25,1	190,4 a.b.	„
44. Falkenau a. d. Eger . . . . .	26,1	198 a.b.c.	„
45. Zieditz . . . . .	26,5	201 a.b.	„
46. Dassenitz . . . . .	27,3	207,1 a.b.	„
47. Königsberg-Maria Kulm . . . . .	28	212,4 a.b.	„
48. Mostau-Nebanitz . . . . .	28,4	215,4 a.b.	„
49. (g) Tirschnitz . . . . .	29,2	221,5 a.b.	„
50. ○ Eger . . . . .	30,1	228,3	„

**c. Wejhybka-Kralup (3,47 Oesterr. M. wirkl. Länge).**  
Eröffnet im Juli 1856.

	Tarif-M.	Kil. dir. Verk.	Böhmen
(10. ⊗ (a) Wejhybka) . . . . .	3,7	28,1	
51. ○ Kladlo . . . . .	4,4	33,4	„
52. Duby (Koble) . . . . .	—	—	„
53. Buschtährad . . . . .	5	37,9	„
54. Brandeis . . . . .	5,3	40,2	„
55. Zakolan . . . . .	6,1	46,3	„
56. Wotwovic . . . . .	6,4	48,6	„
57. ○ Kralup . . . . .	7,1	53,9	„

**d. Prag (Bubna)-Prag (Staatsbahnhof) (0,25 Min.).**  
Eröffnet am 27/6 68.  
Laut Uebereinkommen mit der Staats-Gesellsch. verkehren

die Personenzüge der Buschtährader Eisenbahn-Gesellsch. ab und bis Staatsbahnhof Prag.

**e. Prag (Smichow)-Hostiwic (ca. 2,6 Meilen).**  
Darfte Ende 1871 eröffnet werden.  
Im Bau (1. Prag, Smichow) . . . . . Böhmen  
58. Cibuka . . . . . „  
59. Repy . . . . . „  
6. (Hostiwic) . . . . . „  
f. Lužna-Lišan-Rakonitz (0,9 M.) eröffnet im Mai 1871.  
(15. Lužna-Lišan) . . . . . Böhmen  
60. Rakonitz . . . . . 0,9 „

**g. Tirschnitz-Franzensbad (ca. 0,5 Meile).**  
Darfte Ende 1871 eröffnet werden.  
h. Pferdebahn Lana-Pinie  
(1,723 Min. wirkl. Länge) in die Locomotive-Eisenb.-Station Lana einmündend, hauptsächlich zu Holztransporten dienend.  
(12. ○ Lana) . . . . . Böhmen  
61. Thiergarten . . . . . „  
62. Pinie . . . . . 1,7 „

**Cottbus-Grossenhainer Eisenbahn.**

Sitz der Gesellschaft und Direction in Cottbus.  
Die Bahn ist von der Leipzig-Dresdener Eisenbahn-Gesellschaft in Betrieb genommen.  
Preussen: Reg.-Bezirke: Sachsen; Kreisdirections-Bezirke. Anschlüsse. Cottbus: Berlin-Görlitzer, Cottbus-Schwielochsee u. Halle-Guben-Sorauer E.; Grossenhain: Leipzig-Dresdener E.  
Directe Verkehre. M = Mitteldeutschen Verbands-Stationen (Tarif v. 1/4 69); R = Rheinisch-Thüringischer Verband (Tarif 1/2 71); a = Sächs.-Rheinischer Verband (Tarif 1/2 69); b = Verkehr via Glessen-Northelm (Tarif 1/2 69); i = Salzkverehr mit Magdeburg-Querfurt-Stationen (Tarif 1/2 70, Nachtr. 12/2 70); m = mit Berlin-Görlitz (Tarif 1/2 70); n = Sächs.-Westf. Verb. (Tarif 1/2 70); o = Böhmischer Kreisverkehr; Posen-Sächs. Verb. (1/2 71).  
Eröffnet am 21. April 1870.  
Meilen

1. ○ Cottbus . . . . .	10,6	M.R.a.b.i.p.n.o.	Frankfurt a./O.
2. Drebkau . . . . .	1,8	8,8 i <sup>2</sup> .m.o.	furt a./O.
3. Petershain . . . . .	2,7	7,9 i <sup>2</sup> .m.o.	„
4. Senftenberg . . . . .	4,5	6,1 i <sup>2</sup> .m.o.p.	„
5. Ruhland . . . . .	6,2	4,4 i <sup>2</sup> .m.o.p.	Liegnitz
6. Ortrand . . . . .	7,8	2,8 i <sup>2</sup> .m.o.p.	Merseb.
7. Schönfeld . . . . .	9,1	1,5 i <sup>2</sup> .o.	* Dresden
8. ○ Grossenhain	10,6	— m.p.	„

**Cottbus-Schwielochsee-Pferdebahn.**

Direction in Cottbus.  
Preussen: Reg.-Bezirk.  
Anschluss in Cottbus: Berlin-Görlitzer, Cottbus-Grossenhainer und Halle-Guben-Sorauer Eisenb.  
Eröffnet 24. Juni 1846.

1. ○ Cottbus . . . . .	—	—	Frankfurt a./O.
2. Fehrow . . . . .	1 1/2	—	„
3. Goyatz . . . . .	4 1/5	—	„

**Crefeld-Kreis Kemperer Industrie-Eisenbahn-Gesellschaft.**

Sitz der Direction in Crefeld.  
Preussen: Regierungsbezirk Düsseldorf.  
Concession vom 21. 1868. Eröffnet Stat. 1-6 u. Linie b am 1. Novbr. 1870.  
Die Bahn läuft von Süchteln bei Viersen kreisförmig, bei Crefeld und Kempen die Rheinische Eisenb. schneidend, nach ihrem Aufgangspunkt zurück.  
Länge (incl. der Stations-Gleise) 5,8 M. = 42 Kil.  
Anschlüsse. Die Linie schliesst in Grefrath direct, in Kempen u. Crefeld indirect an die Rheinische Bahn an. Ferner schliesst dieselbe in Viersen direct, in Crefeld indirect an die Herzlich-Märkische Eisenbahn an.  
Entfernungen der Stationen untereinander.

	Min. Kil.		
a. Viersen-Süchteln . . . . .	—	6a. St. Hubert H.	—
1. ○ Viersen . . . . .	—	7. ○ Kempen	0,7 4,9
2. (h) Süchteln . . . . .	0,2 2	8. Oedt . . . . .	0,8 5,9
3. Vorst . . . . .	0,6 4,5	(2. Süchteln . . . . .	0,3 2,6
4. St. Tönis . . . . .	0,6 4,7	b. Süchteln-Grefrath . . . . .	—
5. ○ Crefeld . . . . .	0,6 4,2	(2. Süchteln) . . . . .	—
6. Hüls . . . . .	0,6 4,3	9. ○ Grefrath-Paes	0,8 6

### Deggendorf-Plattlinger Eisenbahn.

(1,5 M.=11,25 Kilom.)

(der Deggendorf-Plattlinger Eisenbahn-Gesellschaft gehörig und der Betrieb von der Bayer. Ostbahnen geleitet).  
Verwaltungsrath zu Deggendorf.  
Eröffnet am 1/2 66.

Anschluss in Plattling an die Bayer. Ostbahnen Hinsichtlich der Bedeutung der Buchtstaben im directen Verkehr vgl. die Erklärung bei den Bayer. Ostbahnen.

1. **Plattling** . . . . . Niederbayern
2. **Deggendorf** . . . . . 1,5 11,25 a-h-k-m-o-r-t-z. »  
Denau-Draabahn siehe unter B Bätaszék.

### K. k. pr. Dux-Bodenbacher Eisenbahn.

Sitz des Verwaltungsrathes und der Direction, Teplitz. Oesterreich, Böhmen.

#### I. Dux-Bodenbacher Linie.

Anschlüsse. Bodenbach: K. k. priv. Oesterr. Staatsb.-Gesellsch. (nördl. Linie); Königl. Sächs. östl. Staatsb.; K. k. pr. Böhm. Nordbah.; K. k. pr. Oesterr. Nordwestb. (rechte Elbeuferbahn); Dux: K. k. priv. Aussig-Teplitzer Bahn; K. k. pr. Prag-Duxer u. K. k. pr. Pilsen-Prisenauer Bahn.  
(Länge: 6,694 Min. = 30,784 Kil.) Eröffnet am 2. Octbr. 1871.

	Min.	Kil.	
1. <b>Bodenbach</b> . . . . .	—	—	Böhmen
2. <b>Bünaburg</b> . . . . .	0,6	4,552	»
3. <b>Eulau</b> . . . . .	1,2	3,103	»
4. <b>Königswald</b> . . . . .	1,8	13,655	»
5. <b>Klein-Kahn</b> . . . . .	2,1	15,932	»
6. <b>Kulm</b> . . . . .	3,4	25,794	»
7. <b>Rosenthal</b> . . . . .	3,7	28,070	»
8. <b>Hohenstein</b> . . . . .	4,2	31,863	»
9. <b>Teplitz</b> . . . . .	4,8	36,415	»
10. (II) <b>Kosten</b> . . . . .	5,3	40,208	»
11. <b>Dux</b> . . . . .	6,7	50,829	»

#### II. Linie Ossegg-Komotau.

Im Ban: Betriebsöffnung Ende 1873.  
Anschlüsse. Komotau: K. k. pr. Böhm. Nordwestb. (Buschtährader) und K. k. pr. Aussig-Teplitzer Bahn.  
Länge: 4,550 Min. = 34,153 Kil.  
Entfernung vom Abzweigungspunkte der K. k. pr. Dux-Bodenbacher Linie\* .

	Min.	Kil.	
(11. <b>Dux</b> ) . . . . .	—	—	Böhmen
12. <b>Ossegg</b> . . . . .	0,1	0,769	»
13. <b>Bruch</b> . . . . .	0,7	5,310	»
14. <b>Oberleitensdorf</b> . . . . .	1,2	9,103	»
15. <b>Ober-Georgenthal</b> . . . . .	2,0	15,173	»
16. <b>Eisenberg</b> . . . . .	2,6	19,725	»
17. <b>Görkau</b> . . . . .	3,5	26,552	»
18. <b>Komotau</b> . . . . .	4,6	34,897	»

\* Von Kosten der Dux-Bodenbacher Linie, bis zur Abzweigung der Ossegg-Komotauer Linie beträgt die Entfernung 0,756 Min. = 5,735 Kil.)

#### III. Bielathalbahn (Bilin-Aussig).

Concessionäre: Johann Liebig & Comp. in Wien.  
Im Ban: Betriebsöffnung Anfang 1872.

Anschlüsse. Aussig: K. k. pr. Oesterr. Staatsb. (nördliche Linie); K. k. pr. Oesterr. Nordwestbahn (rechte Elbeuferb.); K. k. pr. Aussig-Teplitzer Bahn; Bilin: K. k. pr. Prag-Duxer Bahn; Pilsen-Prisenauer Bahn.  
(Länge: 4 Meilen = 30,346 Kil.)

	Min.	Kil.	
19. <b>Aussig</b> . . . . .	—	—	Böhmen
20. <b>Türnitz</b> . . . . .	0,6	4,552	»
21. <b>Tschochau</b> . . . . .	1,4	10,621	»
22. <b>Auperschin</b> . . . . .	2,2	16,690	»
23. <b>Wohontsch</b> . . . . .	3,0	22,759	»
24. <b>Hostomitz</b> . . . . .	3,3	25,035	»
25. <b>Schwatz-Kuttowitz</b> . . . . .	3,5	26,552	»
26. <b>Bilin</b> . . . . .	4,0	30,346	»

### Elmshorn-Glückstadt-Itzehoer Eisenb.

Sitz der Direction: Glückstadt.

Preussen, Provinz Holstein.

Länge der Bahn: 4,50 M. = 33,89 Kilom. = 33894 Meter.

Eröffnet am 1/2 45.

	Min.	Kilom.	
1. <b>Elmshorn</b> . . . . .	—	—	Holstein
2. <b>Sithovende P.H.*</b> . . . . .	1	7,532	»
3. <b>Herzhorn P.H.*</b> . . . . .	1,80	13,56	»

	Min.	Kilom.	Holste i
4. <b>Glückstadt</b> . . . . .	2,30	17,32	»
5. <b>Crempe</b> . . . . .	3,30	24,86	»
6. <b>Cremperheide P.H.*</b> . . . . .	3,80	28,62	»
7. <b>Itzehoe</b> . . . . .	4,50	33,89	»

### Elsass-Deutsch-Lothringische E.

General-Direction in Strassburg

Local-Gütertarif von 1/2 71.

Deutsche Zollabfertigungsstellen bestehen in St. Louis, Altmünster u. Avricourt.

Telegraphen-Aemter auf Station 1. (auch E) 3. 5. 10. 16. 15. 76 (E) 78. (T) 81. 83. 86. 89. 95. 104. 105. 108. 112. 115. 123. 129. 136. 144. 151.

Anschlüsse: in Avricourt (No. 21), Novéant (55), Fontoy (63), Alt-Münster (106); an die Franz. Ostb.; Rhein-Grenze bei Kehl: an die Badische E.; Forbach (Styring); Saarbrücker E.; Weissenburg; Pfälzische E.; St. Louis (da das Stkett St. Louis-Basel von der Ostb. nicht abgetreten wird); Schweiz-Centrab.

#### a. Strassburg-Weissenburg.

Eröffnet Stat. 2-3 1/2; 5-10 1/2 55. Kil.

1. (b, h, i, g) <b>Strassburg</b> . . . . .	7. <b>Sulz unter Wald</b> 50,4
2. (b) <b>Wendenheim</b> 9,5	(Sontz-sons-Forêts).
2a. <b>Hördt</b> . . . . . 16,7	8. <b>Hoffen</b> . . . . . 54,2
3. <b>Bischweiler</b> . . . . . 26,3	9. <b>Hundsbad PH</b> 58,3
4. <b>Marialthal PH*</b> 28,1	9a. <b>Riedseltz HP</b> 63,0
5. (d) <b>Hagenau</b> . . . . . 33,8	10. <b>Weissenburg</b> 67,0
6. <b>Wallburg</b> . . . . . 42,1	

#### b. Strassburg-Avricourt

resp. Deutsch-Französ. Grenze gegen Nancy.  
Eröffnet Stat. 1-18 1/2; 51; 18-21 1/2 52. Kil.

(1. <b>Strassburg</b> ) . . . . .	16. <b>Zabern (Saverne)</b> 43,8
(2. <b>Wendenheim</b> ) 9,5	17. <b>Lützelburg</b> . . . . . 53,8
11. <b>Brumat</b> . . . . . 17,0	18. <b>Saarburg</b> . . . . . 70,5
12. <b>Mommenheim</b> 22,5	19. <b>Hemmingen</b> 78,7
13. <b>Hochfelden</b> . . . . . 27,3	20. <b>Rixingen</b> . . . . . 88,3 (Béhicourt.)
14. <b>Detweiler</b> . . . . . 35,4	21. <b>(c) Avricourt</b> 92,2
15. <b>Steinberg</b> . . . . . 39,3	

#### c. Avricourt-Dieuzé. Eröffnet 2/11 64.

(21. <b>Avricourt</b> ) . . . . .	24. <b>Gelucourt</b> . . . . . 17,5
22. <b>Mousey</b> . . . . . 5,1	25. <b>Dieuzé</b> . . . . . 23,3
23. <b>Asondange-Maizières</b> 11,1	

#### d. Hagenau-Beningen-Merlenbach.

Eröffnet bis Stat. 31 1/2 64; 31-38 1/2 69; 38-41 1/2 65.

(5. <b>Hagenau</b> ) . . . . .	34. <b>Bitsch</b> . . . . . 45
26. <b>Schweighausen PH</b> 4.	35. <b>Lemberg</b> . . . . . 53
27. <b>Merzweiler</b> . . . . . 11	36. <b>Rohrbach</b> . . . . . 65
28. <b>Mietersheim</b> . . . . . 13	37. <b>Bliesbrücken</b> . . . . . 72
29. <b>Gundershofen</b> . . . . . 16	38. <b>(S) Saargemünd.</b> 83
30. <b>Reichshofen</b> . . . . . 18	39. <b>Hundling</b> . . . . . 93
31. <b>Niederbronn</b> . . . . . 21	40. <b>Farschweiler</b> . . . . . 98
32. <b>Philippsburg</b> . . . . . 28	41. (e, g, g') <b>Beningen-</b> <b>Merlenbach</b> . . . . . 106
33. <b>Banstein</b> . . . . . 35	

#### e. Forbach-Metz-Novéant.

Eröffnet bis Metz 1/2 50; Metz-Forbach 1/2 u. 1/11 51; bis zur Grenze 3/2 52.

42. <b>(S) Styring-Wendel</b> . . . . .	48. <b>Herny</b> . . . . . 47
43. <b>Forbach</b> . . . . . 6	49. <b>Remilly</b> . . . . . 54
44. <b>Cocheren</b> . . . . . 12	50. <b>Courcelles</b> . . . . . 62
(41. <b>Beningen</b> ) . . . . . 15	51. <b>Peltre</b> . . . . . 69
45. <b>Homburg</b> . . . . . 19	52. (f) <b>Metz</b> . . . . . 75
46. <b>St. Avold</b> . . . . . 25	53. <b>Montigny PH</b> . . . . . 78
47. <b>Falkenberg</b> . . . . . 36	54. <b>Ars-sur-Moselle</b> 83
(Faulquemont)	55. <b>(O) Novéant</b> . . . . . 88

#### f. Metz-Diedenhofen (Thionville). Eröffnet 1/6 54.

(52. <b>Metz</b> ) . . . . .	59. <b>Ebange</b> . . . . . 30
56. <b>Maizières</b> . . . . . 17	60. (g, g') <b>Diedenhofen</b> <b>(Thionville)</b> 33
57. <b>Hagendingen</b> . . . . . 22 (Hagondange)	61. <b>Hettingen</b> . . . . . 41 (Hettingange)
58. <b>Hückingen</b> . . . . . 27 (Uckange)	Grenze gegen Luxemburg.

NB. Zwischen Stat. 57 und 58 mündet in die Linie f die 55 Kilom. lange Industriehahn von Moyenvic.  
f Localbahn Avricourt-Cirey eröffnet 1/2 71 mit den Stationen: Foulcroy, Gogney, Blamont, Fremonville, Cirey. 18 Kil.

**g. Diedenhofen-Grenze gegen Longuyon.**  
 Eröffnet 27/3 63. Kil.  
 (60. Diedenhofen) . . . —  
 62. Havigen . . . 8  
 (Hayange) . . . . .  
 63. Fontoy . . . . . 16

**g<sup>1</sup>. Bening-Carling.**  
 Bening-Carling 10 Kilom. für den Güterverkehr in 1866 eröffnet; der Weiterbau dieser Linie nach Diedenhofen hat noch nicht begonnen

**h. Strassburg-Kehl.**  
 Eröffnet 11/6 61. Provisorisch in Betrieb der Badischen Staats-Verwaltung.  
 (1. Strassburg [Stadt]) . . . . . 7,7  
 70. Strassburg (Metzger Thor) . . . . . 1,53  
 Bahngrenze: Mitte Rhein.  
 O Kehl (Bad. Stat.) . . . . . 11,8

**i. Strassburg-Basel.**  
 Eröffnet streckenweise bis Stat. 71 27/4 44; 71-78 1/4 41; 78-86 17/10 40; 86-95 27/4 41; 95-100 27/4 40; bis Basel 17/4 44.  
 (1. Strassburg) — 85. Bennweiler-  
 71. (q.) Königshofen 3,2 Mittelweier . 61,2  
 72. Grafenstaden . 8,9 86. (o) Colmar . 67,4  
 73. Geispoldsheim . . . . . 87. Egisheim . 71,9  
 PH\* . . . . . 10,5 88. Herrlisheim . 74,5  
 74. Fegersheim . 13,8 89. Rufach . . . . . 80,7  
 75. Limmersheim . . . . . 90. Merxheim PH\* 86,0  
 PH\* . . . . . 17,3 91. (n) Bollweiler . 92,9  
 76. Erstein . . . . . 21,8 92. Wittelsheim HH\* 97,4  
 77. Matzenheim PH\* 24,8 93. (l) Lutterbach 104,4  
 78. Benfeld . . . . . 28,6 94. (j) Dornach . 107,1  
 79. Kogenheim . . . . . 33,9 95. (kl) Mühl-  
 80. Ebersheim PH\* 38,3 hausen . . . . . 110,2  
 81. (p) Schlettstadt 45,1 96. Rixheim PH\* 115,6  
 82. Saint-Hippolyt . . . . . 97. Habsheim . . . . . 117,0  
 PH\* . . . . . 50,5 98. Sierentz . . . . . 126,8  
 83. Rappoltsweiler 54,7 99. Bartenheim PH\* 130,0  
 (Ribauville). . . . .  
 84. Ostheim PH\* 58,0 100. Saint-Louis TP 137,0  
 O Basel . . . . . 142,8

**k. Mühlhausen-Grenze gegen Belfort.** Eröffnet 11/10 57.  
 (95. Mühlhausen) — 106. Alt-Münsterlo 34,2  
 102. Zillisheim PH. 6,8 (Montreux-Vieux).  
 103. Illfurth . . . . . 9,8 106a. Geisenberg  
 104. Altkirch . . . . . 16,5 (Clèvermont) . 42,5  
 105. Dammerkirch 26,1 106b. Belfort TP 48,3  
 (Dannemarie).

**l. Zweigb. Mühlhausen-Wesserling.**  
 Eröffnet bis Thann 27/3 39. Thann-Wesserling 27/1 63.  
 (95. Mühlhausen) — 109. Bitschweiler  
 (94. Dornach) . . . . . 3,2 bei Thann . . . 23,5  
 (93. Lutterbach) . . . . . 5,8 110. Weiler . . . . . 25,4  
 107. (m) Sennheim 15,0 111. St. Amarin . . . . . 29,9  
 (Cernay). . . . . 112. Wesserling . 35,5  
 108. Thann . . . . . 20,3

**m. Sennheim (Cernay) Senthem.** Eröffnet 27/6 69.  
 (107. Sennheim) . . . . . 114. Burnhaupt . . . 7,7  
 [Cernay]. . . . . 115. Gebenheim . . 11,0  
 113. Ober-Aspach PH\* 4,6 116. Senthem . . . 13,6

**n. Gebweiler-Bollweiler.** Eröffnet in 1869.  
 (91. Bollweiler) . . . . . —  
 117. Ober-Sulz (Soultz-Wuenheim) . . . . . 4,8  
 118. Gebweiler . . . . . 7,2

**o. Colmar-Münster.**  
 (86. Colmar) . . . . . 121. Weier-im-Thal 12,7  
 118. Logelbach . . . . . 2,7 (Wibr au Val)  
 119. Türkheim . . . . . 5,8 122. Günsbach . . . 15,5  
 120. Walbach (Halt) 10,4 123. Münster . . . 18,5  
**p. Schlettstadt-Mariakirch** (St. Marie aux Mines).  
 Eröffnet 27/1 64.  
 (81. Schlettstadt) — 127. Leberau (Leipvre) 14,2  
 124. Kestenholz . . . . . 128. Heilig-Kreuz  
 (Châtenois) . . . . . 4,6 (im Leberthal) 18,3  
 125. Weilertal . . . . . 6,2 (St. Croix aux Mines).  
 (Val de Ville) . . . . . 129. Mariakirch 21,4  
 126. La Vaucelle PH 9,1 (St. Marie aux Mines).

**q. Zweigb. Strassburg-Barr et Wasselonne.**  
 Die Hauptbahn am 17/6 64, die Zweigb. a<sup>1</sup> u. a<sup>2</sup> 17/10 64 eröffnet.  
 (1. Strassburg) — 142. Goxweiler PH\* 34,3  
 (71. Königshofen) 3,2 143. Gertweiler PH\* 36,8  
 130. Lingolsheim HP\* 7,1 144. Barr . . . . . 37,7  
 131. Holzheim PH\* 8,4  
 132. Enzheim PH\* 11,6  
 133. Düppigheim PH\* 14,2  
 134. Düttlenheim PH\* 15,8  
 135. Dachteln PH\* 18,3  
 136. (q,r) Molsheim 20,9  
 q<sup>1</sup>. Molsheim-Mutzig.  
 137. Mutzig . . . . . 3,0  
 138. Dorlisheim HP\* 22,4  
 139. Rosheim . . . . . 25,8  
 140. Bischofsheim  
 PH\* . . . . . 27,9  
 141. Oberehnheim  
 (Obernay) . . . . . 30,9

**r. Molsheim-Wasselonne.**  
 (136. Molsheim) —  
 145. Avolsheim PH\* 2,9  
 146. Sulz (Bad) . . . 3,9  
 (Soultz-lea-Bains).  
 147. Scharrachberg-  
 heim PH\* . . . . . 6,7  
 148. Kirchheim PH\* 8,6  
 149. Marlenheim . . 10,2  
 150. Wangen PH\* 11,3  
 151. Wasselheim  
 (Wasselonne) 13,7

**Eutin-Lübecker-Eisenbahn.**  
 Verwaltungsrath in Eutin.  
 Grossherzogthum Oldenburg (Fürstenthum Lübeck).  
 Voraussichtlich Eröffnung: Sommer 1872.  
 Anschluss in Lübeck an die Lübeck-Büchener E., in Eutin an die Ostholsteinsche E.  
 Welche Verwaltung den Betrieb übernimmt, ist noch nicht festgestellt.

1. O Lübeck . . . . . — Freie Stadt Lübeck  
 2. Schwartau P . . . . . 1,00 7,5 Oldenburg  
 3. Pansdorf . . . . . 1,95 14,625 " "  
 4. Gleschendorf  
 Garkau P . . . . . 2,85 21,375 " "  
 5. O Eutin . . . . . 4,50 33,75 " "

**Frankfurt-Hanauer Eisenbahn.**  
 Verwaltungsrath und Direction zu Frankfurt a/M.  
 Bahnhof-Verwaltung in Frankfurt und Hanau.  
 Auf jeder Zwischen-Station Güter-, Billet- und Telegraphen-Expeditionen.

Preussen: Reg.-Bez. Wiesbaden (Frankfurt), Reg.-Bez. Cassel.  
 \* Bayern: Regierungs-Bezirk Unterfranken.  
 Anschlüsse. Frankfurt: Hess. Ludwigsbahn, Homburger, Main-Neckarb., Main-Weerab., Offenbach-Frankfurt, Taunusbahn. Hanau: Bebra-Hanau. Aschaffenburg: Bayer. Staatsb. und Hess. Ludwigsbahn.  
 Director Güterverkehr: S = im Süddeutschen Verb. (1/2 70);  
 a<sup>1</sup> = mit Kgl. Bayer. Staats- und Ostb. (Tarif v. 7/1 70);  
 a<sup>2</sup> = " Böhm. Westb. (1/2 70);  
 a<sup>3</sup> = " Saab. Stsb. via Hof (1/2 69);  
 a<sup>4</sup> = " Werra-Bahn (1/2 61);  
 a<sup>5</sup> = " (Nord-) Tirol via Kufstein-Ansbach (1/2 68);  
 a<sup>6</sup> = Italien.-Bayer. Verk. via Brenner-Kufstein (1/2 69);  
 a<sup>7</sup> = mit Württemberg. E. im Mitteld. Verb. (1/2 69 mit 10 N.);  
 a<sup>8</sup> = Niederländisch-Bayer.-Oesterreichischen Verkehr via Emmerich-Giessen-Frankfurt-Aschaffenburg zwischen den Stationen der Niederl. Rheinb., Rotterdam, Amsterdam resp. Utrecht und Arnhem einerseits und Wien, Stationen der K. k. priv. Kaiserl. Elisabethbahn und Stationen der K. k. priv. Oesterreichischen Südbahn anderers. (1/2 69);  
 a<sup>9</sup> = Niederländisch-Mittelrheinischer Güterverk. (1/2 69);  
 a<sup>10</sup> = Niederländisch-Bayer.-Oesterreichischer Verkehr, via Emmerich-Giessen-Frankfurt-Aschaffenburg mit Stationen der Bayer. Staats- und Ostbahn, der Kaiserin Elisabethbahn und der Böhmischen Westbahn (1/2 69);  
 a<sup>11</sup> = Specialtarife 1 — 6 für den Rechts-Rheinisch-Bayer.-Oesterreichischen Verk. via Giessen-Frankfurt-Aschaffenburg (1/2 70);  
 a<sup>12</sup> = mit Bebra-Hanauer Bahn (1/2 69 mit Nachtr. 1/2 70);  
 a<sup>13</sup> = " Hessischen Ludwigsbahn (1/2 71);  
 b<sup>1</sup> = mit der Taunus-Bahn u. mit der Nassauischen B. (1/2 71);  
 b<sup>2</sup> = für den Transitverkehr zwischen der Nassauischen, der Bayer. Staats- und Ostbahn (1/2 65);  
 b<sup>3</sup> = mit Pfälzischen Bahnen (1/2 71);  
 b<sup>4</sup> = " Rheinischen Bahn via Hessischen Ludwigsb. (1/2 71);  
 b<sup>5</sup> = " Rhein-Nass. und Saarbrücker Bahn, der Hessischen Ludwigsbahn via Bingerbrück-Bingen (1/2 71);  
 b<sup>6</sup> = Kohlenverehr aus den Saargruben nach Hanau via Bingerbrück-Mains (1/2 70);  
 b<sup>7</sup> = Kohlen-Verkehr mit der Berg.-Märkischen Bahn (1/2 71);  
 b<sup>8</sup> = director Verkehr zwischen Stationen der Königl. Bayer. Staatsb. einer- und den Stationen der Taunusbahn, Biebr.-Kastel und Wiesbaden andererseits (1/2 71);  
 c<sup>1</sup> = zwischen Stationen der Bayer. Ostbahnen u. der Böhm. Westb. einer u. Stat. der Taunusb. andererseits (1/2 71);  
 c<sup>2</sup> = für Steinkohlen und Coaks in Wagenladungen von Köln-Mindener Stationen via Giessen nach Stationen der Main-Weeser- und Frankfurt-Hanauer Bahn (1/2 71);

	Meilen	Kilom.	
1. <b>Frankfurt E</b> — — S. a <sup>1-13</sup> c. Frankfurt			
2. Mainkur E . . . . .	0,8	5,3	M. Cassel
3. <b>Hochstadt-Dörnigheim</b>			
<i>P.H.</i> . . . . .	1,4		»
4. Wilhelmshad <i>PH*</i> E . . . . .	1,9	13,8	»
5. <b>Hanau E</b> . . . . .	2,2	16,1	a.b.d. »
6. Gr.-Auhem E . . . . .	2,7	19,8	»
7. Kahl E . . . . .	3,5	25,3	*1 Unterfranken
8. Dettingen E . . . . .	4,1	29,8	»
9. Oetheim E . . . . .	4,8	34,9	*1 »
10. <b>Aschaffenburg</b> . . . . .	5,6	41,1	M.b.c. *1 »

Die Frankf. Verbindungs-, welche im Betrieb der Frankfurt-Hanauer Strecke, ist 0,8 M. — 817 Meter lang (städt. Tarif).  
 NB. Die Strecke Kahl-Aschaffenburg gehört zu den K. Bayer. Staatsb. und ist an Frankfurt-Hanau verpachtet. Station 10 hat mit Bayern gemeinschaftliches Stations-Personal.  
 Vom 15. Juni 1871 an ist in dem Zollhofs zu Frankfurt a. M. eine gemeinschaftliche, von sämtlichen dasigen Bahnen etablirte Expedition in Thätigkeit getreten, welche der Verwaltung der Frankfurt-Hanauer Bahn untersteht.

**Grossh. Friedrich-Franz-Eisenbahnen.**  
 Grossherzogl. Direction in Schwerin.

Bahnhofts-Inspectionen auf den Hauptstationen, sonst Bahnhofs-Verwaltungen.  
 Im Grossherzogthum Mecklenburg-Schwerin (Hauptb. Stat. 3-17 u. samml. Zweigb.), in Mecklenburg-Strelitz, Stat. 2/17. 18 bis Grenze) und im Gebiete der Freien Stadt Lübeck (Stat. 1.) Ganze Länge 47,8 M. = 321,0 Kil.

Anschlüsse. Hagenow: Berlin-Hamburger E.; Lübeck: Lübeck-Hamburg, Lübeck-Büchen-E.; Grenze b. Strassburg: Berlin-Stettiner E.  
 Director Güterverkehr mit Stationen: a = der Berlin-Hamburger Bahn (T. v. 1/4 69); b = der Lübeck-Büchener (Lübeck-Hamburger) Bahn (T. 1/4 70); c = Magdeburg, Halle, Leipzig (T. 1/4 70); d = der Berlin-Stettiner Bahn (T. 1/4 67); e = der Köln-Mindener u. Berg-Märk. E. (Bergisch-Hannov. Verk. T. 1/4 66); f = Hannover, Braunsch. u. Oldenburg'schen E. (Niederdeutscher Verb. T. 1/4 69); g = der Oberschlesischen Bahn (Lübeck-Schlesischer Verk. T. 1/4 71).

**a. Haupt-Cours. Lübeck-Mecklenburgisch-Preussische Grenze via Kleinen, Bützow (30,6 M. = 229,5 Kil.).**  
 Eröffnet: Lübeck-Kleinen 1/4 70, Kleinen-Güstrow streckenweise 1/4 47, vollständig 1/4 50, Güstrow-Neubrandenburg 1/4 64, Neubrandenburg-Grenze 1/4 67.  
 Meilen Kilom.

1. Lübeck E . . . . .			a.bg. Lübeck
2. Schönberg . . . . .	2,6	19,50	b. M. Strelitz
3. Grevesmühlen . . . . .	4,9	36,75	M. Schwerin
4. Bobitz P. . . . .	6,7	50,25	»
5. (b.c) Kleinen . . . . .	7,9	59,25	a.b. »
6. Ventschow <i>PH*</i> . . . . .	9,0	67,50	»
7. Blankenberg . . . . .	10,2	76,50	a.b. »
8. Friedrichswalde <i>GH</i> . . . . .	10,8	81,00	»
9. Warnow <i>PH*</i> . . . . .	11,9	89,25	»
10. (d) Bützow . . . . .	13,3	99,75	a.b. »
11. Güstrow ( <i>H.St.A.</i> ) . . . . .	15,1	113,25	a.b.c.d.e.f. »
12. Lalandorf <i>EP</i> . . . . .	17,2	129,00	a.b. »
13. Terow E . . . . .	19,0	142,50	a.b.d. »
14. Malchin E . . . . .	20,8	156,00	a.b.d. »
15. Stavenhagen E . . . . .	22,3	167,25	a.b.d. »
16. Mölln/Meckl. <i>PH. EP</i> 24,9		186,75	»
17. Neubrandenburg E ( <i>H.St.A.</i> ) . . . . .	26,7	200,25	a.b.d. M. Strelitz
18. Oertzenhof . . . . .	29,7	222,75	a.b.d. Mecklenburg-Preuss.

Grenze gegen Strassb. 30,6 229,50  
**b. Zweigb. Kleinen-Hagenow (6,0 M. = 45,0 Kil.).**  
 Eröffnet 1/4 48.

	Min.	Kil.	
(5. Kleinen) . . . . .			M. Schwerin
19. Schwerin ( <i>H.St.m.A.</i> ) . . . . .	2,2	16,50	a.b.c.e.f. »
20. Zachun <i>PH</i> . . . . .	4,4	33,00	»
21. Hagenow . . . . .	6,0	45,00	a.b. »

**c. Zweigb. Kleinen-Wismar (2,114 M. = 15,75 Kil.).**  
 Eröffnet 1/4 49.

	Min.	Kil.	
(5. Kleinen) . . . . .			M. Schwerin
22. Wismar ( <i>N.Z.A.I.</i> ) . . . . .	2,1	15,75	a.b.c.d.e.f. »

**d. Zweigb. Bützow-Rostock (4,1 M. = 30,75 Kil.).**  
 Eröffnet 1/4 50.

	Min.	Kil.	
(10. Bützow) . . . . .			M. Schwerin
23. Schwann . . . . .	1,9	14,25	a.b. »
24. Rostock ( <i>H.St.m.A.</i> ) . . . . .	4,1	30,75	a.f. »

**Fünfkirchen-Barcer Eisenbahn.**

Sitz des Verwaltungsraths in Pest, Königreich Ungarn.  
 Betriebsleitung der Bahn in Fünfkirchen. Der Betrieb wurde am 6. Mai 1868 eröffnet.  
 Anschluss in Uözög an die Mohács-Fünfkirchener Bahn, in Bars an die Oesterreichische Südb.  
 Sämtliche Stationen sind gleichzeitig Personen- u. Frachten-Stationen.  
 Director Güterverkehr a = mit den Agentien der Donau-Dampfschiffahrts-Gesellschaft; b = mit der Mohács-Fünfkirchener Bahn seit 6. Mai 1868; c = mit der Oesterr. Südbahn seit 1. September 1868; d = mit Alföldbahn seit 30. December 1870.

	Meilen	Kilom.	Komitee
1. <b>Üszög</b> . . . . .			Baranya
2. <b>Fünfkirchen (Pécs)</b> . . . . .	0,66	5,01	»
3. <b>Szt. Lőrincz</b> . . . . .	3,13	23,75	»
4. <b>Szigetvár</b> . . . . .	5,06	38,39	Somogy
5. <b>Darány</b> . . . . .	7,29	55,30	»
6. <b>Barcs</b> . . . . .	8,97	68,05	»

**Galizische Carl-Ludwig-Bahn.**

Verwaltungsrath und General-Direction in Wien; Betriebs-Direction in Lemberg.

Kaiserthum Oesterreich: Kronland Galizien.  
 Die Bahn beginnt in Krakau — in einer Entfernung von 55 1/2 Meilen = 421 Kilom. vom Verwaltungs-Domicil.  
 Anschlüsse. Krakau: Kaiser Ferd. Nordbahn; Przemysl: Erste Ungarisch-Galiz. E.; Lemberg: Lemberg-Czernewitz-Jassy-Bahn; Podwoleoczyska (im Laufe des Jahres 1871) Zweigbahn Zmirnyka-Woloczysk der Odesaer Dampfschiffahrts- und Eisenbahncompagnie; Brody; (Ende des Jahres 1871) Zweigb. Dubno Radziwilow der Kiew-Brester Eisenbahn.

Allgemeiner Tarif für den Local u. directen Anschluss-Verkehr vom 1/4 69.

Director Güterverkehr mit sämtlichen eigenen und den Stationen der Kais. Ferd. Nord- und Mährisch-Schlesischen Nordbahn, sowie mit den im Oesterreichischen Gebiete gelegenen Stationen der Lemberg-Czernewitz-Jassybahn: a = mit der Oesterr. Staatsbahn; N G = mit den Bahnen des Norddeutschen-Galizischen Verbandes (1/4 70); G B = mit den Bahnen des Galizisch-Nordrussischen Verbandes (Regl. u. Tarif v. 1/4 70); D = mit Danzig (Tarif u. Regl. f. d. Verbandsgütervrk. zwischen Danzig, Krakau-Lemberg (1/4 64).

**a. Krakau-Lemberg (45,044 M. = 345 Kil.) mit den Zweigb. Bierzanów-Wieliczka (0,610 M. = 5 Kilom.) u. Podlęże-Niepolomice (0,643 M. = 5 Kilom.) zusammen 46,297 M. = 352 Kilom.**  
 Eröffnet Stat. 1-19 mit Zweigb. nach Stat. 3 am 17/4 57; Zweigb. nach Stat. 5 1/4 58; Stat. 12-16 1/4 58; Stat. 16-22 1/4 60; Stat. 22-29 1/4 63.

Tariffässige Entfernung von Krakau in Oest. Min.

1. <b>Okrakau T Hpt.Z.A.</b> —		Galizien
2. Bierzanów E . . . . .	1	»
3. Zwgb. Wieliczka E 1,5	a.	»
4. Podlęże E . . . . .	2,5	»
5. Zwgb. Niepolomice Neb.Z.A. (Sals-Stat.)	3	»
6. <i>Kłay PH</i> . . . . .	4	»
7. Bochnia E . . . . .	5	a.NG. »
8. Slotwina E . . . . .	7	a.NG. »
9. Bogumilowice . . . . .	9,5	»
10. Tarnów T Hpt.Z.A.	10,5	a. »
11. Czarna E . . . . .	13	»
12. Dembica (Dębica) E	14,5	a. »
13. Ropczyce E . . . . .	16,5	»
14. Sędziszów E . . . . .	17,5	»
15. <i>Trzciana PH*</i> . . . . .	19	»
16. Rzeszów T . . . . .	21	a.NG. »
17. Łańcut E . . . . .	23	»
18. Przeworsk E . . . . .	25,5	»

**g. Diedenhofen-Grenze gegen Longuyon.**

Eröffnet <sup>27</sup> / <sub>10</sub> 63. Kil.
(60. Diedenhofen) . . . . .
62. Havingen . . . . . 8
(Hayange) . . . . .
63. Fontoy . . . . . 16

**h. Strassburg-Kehl.**

Eröffnet <sup>14</sup>/<sub>10</sub> 61. Provisorisch in Betrieb der Badischen Staatsb.-Verwaltung.

(1. Strassburg (Stadt)) . . . . .	7,7
70. Strassburg (Metzger Thor) . . . . .	1,53
Bahngrenze: Mitte Rhein.	
○ Kehl (Bad. Stat.) . . . . .	11,8

**i. Strassburg-Basel.**

Eröffnet streckenweise bis Stat. 71 <sup>14</sup>/<sub>10</sub>, 44: 71-78 <sup>14</sup>/<sub>10</sub>, 41: 78-86 <sup>14</sup>/<sub>10</sub>, 40; 86-95 <sup>14</sup>/<sub>10</sub>, 41; 95-100 <sup>14</sup>/<sub>10</sub>, 40; bis Basel <sup>14</sup>/<sub>10</sub>, 44.

(1. Strassburg) . . . . .	85. Bennweiler . . . . .
71. (q.) Königshofen 3,2	Mittelweiler . . . . . 61,2
72. Grafenstaden . . . . . 8,9	86. (o) Colmar . . . . . 67,4
73. Geispoldsheim . . . . .	87. Egisheim . . . . . 71,9
PH* . . . . . 10,5	88. Herrlisheim . . . . . 74,5
74. Fegersheim . . . . . 13,8	89. Rufach . . . . . 80,7
75. Limmersheim . . . . .	90. Merxheim PH* . . . . . 86,0
PH* . . . . . 17,3	91. (n) Bollweiler . . . . . 92,9
76. Erstein . . . . . 21,8	92. Wittelsheim HH* 97,4
77. Matzenheim PH* 24,8	93. (l) Lutterbach 104,4
78. Benfeld . . . . . 28,6	94. (l) Dornach . . . . . 107,1
79. Kogenheim . . . . . 33,9	95. (kl) Mühl- hausen . . . . . 110,2
80. Ebersheim PH* 38,3	96. Rixheim PH* 115,6
81. (p) Schlettstadt 45,1	97. Habsheim . . . . . 117,0
PH* . . . . . 50,5	98. Sierentz . . . . . 126,8
83. Rappoltsweiler 54,7	99. Bartenheim PH* 130,0
(Ribauville) . . . . .	100. Saint-Louis TP 137,0
84. Osthelm PH* 58,0	○ Basel . . . . . 142,8

**k. Mühlhausen-Grenze gegen Belfort.**

(95. Mühlhausen) —	106. Alt-Münsterol 34,2
102. Zillisheim PH. 6,8	(Montreux-Vieux).
103. Illfurth . . . . . 9,8	106a. Geisenberg
104. Altkirch . . . . . 16,5	(Clèvermont) . . . . . 42,5
105. Dammerkirch 26,1	106b. Belfort TP 48,3
(Dannemarie)	

**l. Zweigb. Mühlhausen-Wessering.**

Eröffnet bis Thann <sup>14</sup> / <sub>10</sub> 39. Thann-Wessering <sup>14</sup> / <sub>10</sub> 63.	
(95. Mühlhausen) —	109. Bitschweiler
(94. Dornach) . . . . . 3,2	bei Thann . . . . . 23,5
(93. Lutterbach) . . . . . 5,8	110. Weiler . . . . . 25,4
107. (m) Sennheim 15,0	111. St. Amarin . . . . . 29,9
(Cernay) . . . . .	112. Wessering . . . . . 35,5
108. Thann . . . . . 20,3	

**m. Sennheim (Cernay) Senthelm.**

Eröffnet <sup>29</sup> / <sub>10</sub> 69.	114. Burnhaupt . . . . . 7,7
(107. Sennheim) . . . . .	115. Gebenheim . . . . . 11,0
[Cernay] . . . . .	116. Senthelm . . . . . 13,6

**n. Gebweiler-Bollweiler.**

Eröffnet in 1869.	
(91. Bollweiler) . . . . . —	
117. Ober-Sulz (Soultz-Wuenheim) . . . . .	4,8
118. Gebweiler . . . . .	7,2

**o. Colmar-Münster.**

(86. Colmar) . . . . .	121. Weier-im-Thal 12,7
118. Logelbach . . . . . 2,7	(Wühr au Val)
119. Türkheim . . . . . 5,8	122. Günsbach . . . . . 15,5
120. Walbach (Halt) 10,4	123. Münster . . . . . 18,5

**p. Schlettstadt-Mariakirch (St. Marie aux Mines).**

Eröffnet <sup>27</sup> / <sub>10</sub> 64.	
(81. Schlettstadt) —	127. Leberau (Liepvre) 14,2
124. Kestenholz . . . . .	128. Heilig-Kreuz
(Châtenois) . . . . . 4,6	im Leberthal . . . . . 18,3
125. Weilerthal . . . . . 6,2	(St. Croix aux Mines).
(Val de Ville)	129. Mariakirch 21,4
126. La Vancelle PH 9,1	(St. Marie aux Mines.)

**g<sup>1</sup>. Bening-Carling.**

Bening-Carling 10 Kilom. für den Güterverkehr in 1866 eröffnet; der Weiterbau dieser Linie nach Diedenhofen hat noch nicht begonnen

**q. Zweigb. Strassburg-Barr et Wasselonne.**

Die Hauptbahn am <sup>27</sup> / <sub>10</sub> 64, die Zweigb. s. u. <sup>27</sup> / <sub>10</sub> , 64 eröffnet.	
(1. Strassburg) —	142. Goxweiler PH* 34,3
(71. Königshofen) 3,2	143. Gertweiler PH* 36,8
130. Lingolsheim HH* 7,1	144. Barr . . . . . 37,7
131. Holzheim PH* 8,4	
132. Enzheim PH* 11,6	<b>r. Molsheim-Wasselonne.</b>
133. Düppigheim PH* 14,2	(136. Molsheim) —
134. Düttelnheim PH* 15,8	145. Avolsheim PH* 2,9
135. Dachstein PH* 18,3	146. Sulz (Bad) . . . . . 3,9
136. (q <sup>1</sup> , r) Molsheim 20,9	(Soultz-les-Bains).
q <sup>1</sup> . Molsheim-Mutzig.	147. Scharrachberg- heim PH* . . . . . 6,7
137. Mutzig . . . . . 3,0	148. Kirchheim PH* 8,6
138. Dorlisheim HH* 22,4	149. Marlenheim . . . . . 10,2
139. Rosheim . . . . . 25,8	150. Wangen PH* . . . . . 11,3
140. Bischofsheim . . . . .	151. Wasselonne (Wasselonne) 13,7
PH* . . . . . 27,9	
141. Oberehnheim . . . . .	
(Obernay) . . . . . 30,9	

**Eutin-Lübecker-Eisenbahn.**

Verwaltungsrath in Eutin.

Großherzogthum Oldenburg (Fürstenthum Lübeck).  
Voraussichtliche Eröffnung: Sommer 1872.  
Anschluss in Lübeck an die Lübeck-Büchener E., in Eutin an die Ostholsteinsche E.  
Welche Verwaltung den Betrieb übernimmt, ist noch nicht festgesetzt.

1. ○ Lübeck . . . . .	—	Freie Stadt Lübeck
2. Schwartau P . . . . .	1,00 7,5	Oldenburg
3. Pandorf P . . . . .	1,95 14,625	"
4. Glesendorf- Garkau P . . . . .	2,85 21,375	"
5. ○ Eutin . . . . .	4,50 33,75	"

**Frankfurt-Hanauer Eisenbahn.**

Verwaltungsrath und Direction zu Frankfurt a/M.  
Bahnhofs-Verwaltung in Frankfurt und Hanau.  
Auf jeder Zwischen-Station Güter-, Billet- und Telegraphen-Expeditionen.

Preussen: Reg.-Bez. Wiesbaden (Frankfurt), Reg.-Bez. Cassel.  
\* Bayern: Regierungs-Bezirk Unterfranken.  
Anschlüsse. Frankfurt: Hess. Ludwigsbahn, Homburger, Main-Neckarbr., Main-Weserb., Offenbach-Frankfurt, Taunusbahn. Hanau: Hebra-Hanau. Aschaffenburg: Bayer. Staatsb. und Hess. Ludwigsbahn.

Director Güterverkehr: S = im Süddeutschen Verb. (<sup>14</sup>/<sub>10</sub> 70);  
a<sup>1</sup> = mit Kgl. Bayer. Staats- und Ostb. (Tarif v. <sup>14</sup>/<sub>10</sub> 70);  
a<sup>2</sup> = Böhm. Westb. (<sup>14</sup>/<sub>10</sub> 70);  
a<sup>3</sup> = » Sachs. Stab. via Hof (<sup>14</sup>/<sub>10</sub> 69);  
a<sup>4</sup> = » Werra-Bahn (<sup>14</sup>/<sub>10</sub> 61);  
a<sup>5</sup> = » (Nord-) Tirol via Kufstein-Ansbach (<sup>14</sup>/<sub>10</sub> 69);  
a<sup>6</sup> = Italien.-Bayer. Verk. via Brenner-Kufstein (<sup>14</sup>/<sub>10</sub> 69);  
a<sup>7</sup> = mit Württemberg. E. im Mittelb. Verb. (<sup>14</sup>/<sub>10</sub> 69 mit 10 N.);  
a<sup>8</sup> = Niederländisch-Bayer.-Oesterreichischen Verkehr via Emmerich-Giessen-Frankfurt-Aschaffenburg zwischen den Stationen der Niederr. Rheinb., Rotterdam, Amsterdam resp. Utrecht und Arnheim einerseits und Wien, Stationen der K. K. priv. Kaiserin Elisabethbahn und Stationen der K. K. priv. Oesterreichischen Südbahn anderers. (<sup>14</sup>/<sub>10</sub> 69);  
a<sup>9</sup> = Niederländisch-Mittelheimischer Güterverk. (<sup>14</sup>/<sub>10</sub> 69);  
a<sup>10</sup> = Niederländisch-Bayer.-Oesterreichischer Verkehr, via Emmerich-Giessen-Frankfurt-Aschaffenburg mit Stationen der Bayer. Staats- und Ostbahn, der Kaiserin Elisabethbahn und der Böhmischen Westbahn (<sup>14</sup>/<sub>10</sub> 69);  
a<sup>11</sup> = Specialtarif 1-6 für den Rechts-Rheinisch-Bayer.-Oesterreichischen Verk. via Giessen-Frankfurt-Aschaffenburg (<sup>14</sup>/<sub>10</sub> 70);  
a<sup>12</sup> = mit Hebra-Hanauer Bahn (<sup>14</sup>/<sub>10</sub> 69 mit Nachtr. <sup>14</sup>/<sub>10</sub> 70);  
a<sup>13</sup> = » Hessischen Ludwigsbahn (<sup>14</sup>/<sub>10</sub> 71);  
b<sup>1</sup> = mit der Taunus-Bahn u. mit der Nassauischen B. (<sup>14</sup>/<sub>10</sub> 71);  
b<sup>2</sup> = für den Transitverkehr zwischen der Nassauischen, der Bayer. Staats- und Ostbahn (<sup>14</sup>/<sub>10</sub> 65);  
b<sup>3</sup> = mit Pfälzischen Bahnen (<sup>14</sup>/<sub>10</sub> 71);  
b<sup>4</sup> = » Rheinischen Bahn via Hessischen Ludwigsb. (<sup>14</sup>/<sub>10</sub> 71);  
b<sup>5</sup> = » Rhein-Nahe- und Saarbrücker Bahn, der Hessischen Ludwigsbahn via Bingerbrück-Bingen (<sup>14</sup>/<sub>10</sub> 71);  
b<sup>6</sup> = Kohlenverkehr aus den Saargruben nach Hanau via Bingerbrück-Mainz (<sup>14</sup>/<sub>10</sub> 70);  
b<sup>7</sup> = Kohlen-Verkehr mit der Berg.-Märkischen Bahn (<sup>14</sup>/<sub>10</sub> 71);  
b<sup>8</sup> = directer Verkehr zwischen Stationen der Königl. Bayer. Staatsb. einer- und den Stationen der Taunusbahn, Bieblich, Castel und Wiesbaden andererseits (<sup>14</sup>/<sub>10</sub> 71);  
b<sup>9</sup> = zwischen Stationen der Bayer. Ostbahnen u. der Böhm. Westb. einer- u. Stat. der Taunusb. andererseits (<sup>14</sup>/<sub>10</sub> 71);  
c = für Steinkohlen und Coaks in Wagenladungen von Köln-Mindeuer Stationen via Giessen nach Stationen der Main-Weser- und Frankfurt-Hanauer Bahn (<sup>14</sup>/<sub>10</sub> 71);



	Meilen	Kilom.	
1. <b>Frankfurt E</b> — — S. a. -18 c. Frankfurt			
2. Mainkur E	0,8	5,3	M.a. Cassel
3. <b>Hochstadt-Dörnigheim</b>			
<i>P.H.</i>	1,4		»
4. Wilhelmabad <i>PH*</i> E	1,9	13,8	»
5. <b>Hanau E</b>	2,2	16,1	a.b.d. »
6. <b>Gr.-Auheim E</b>	2,7	19,8	»
7. Kahl E	3,5	25,3	*1 Unterfranken
8. Dettingen E	4,1	29,8	»
9. Osthelm E	4,8	34,9	*1 »
10. <b>Aschaffenburg</b> 5,6 41,1 M.b.c. *1 »			

Die Frankf. Verbindungs-, welche im Betrieb der Frankfurt-Hanauer steht, ist 0,8 M. — 817 Meter lang (städt. Tarif).

NB. Die Strecke Kahl-Aschaffenburg gehört zu den K. Bayer. Staatsb. und ist an Frankfurt-Hanau verpachtet. Station 10 hat mit Bayern gemeinschaftliches Stations-Personal.

Vom 15. Juni 1871 an ist in dem Zollhofs zu Frankfurt a M eine gemeinschaftliche, von sämmtlichen dasigen Bahnen etablirte Expedition in Thätigkeit getreten, welche die Verwaltung der Frankfurt-Hanauer Bahn unterstellt ist.

**Grossh. Friedrich-Franz-Eisenbahnen.**  
Grossherzogl. Direction in Schwerin.

Bahnhof-Inspectionen auf den Hauptstationen, sonst Bahnhofs-Verwaltungen.

Im Grossherzogthum Mecklenburg-Schwerin (Hauptb. Stat. 3-17 u. sämmtl. Zweigb.), in Mecklenburg-Strelitz, Stat. 2/17. 18 bis Grenze) und im Gebiete der Freien Stadt Lübeck (Stat. 1.)

Ganze Länge 47,8 M. = 321,0 Kil.

Anschlüsse. Hagenow; Berlin-Hamburger E.; Lübeck: Lübeck-Hamburg, Lübeck-Büchen. E., Grenze b. Strassburg; Berlin-Stettiner E.

Director Güterverkehr mit Stationen: a = der Berlin-Hamburger Bahn (T. v. 1/1 69); b = der Lübeck-Büchener (Lübeck-Hamburger) Bahn (T. 1/1 70); c = Magdeburg, Halle, Leipzig (T. 1/1 70); d = der Berlin-Stettiner Bahn (T. 1/1 67); e = der Köln-Mindener u. Berg-Mark. E. (Bergisch-Hannov. Verk. T. 1/1 68); f = Hannover, Braunschw. u. Oldenburg'schen E. (Niederdeutscher Verb. T. 1/1 69); g = der Oberschlesischen Bahn (Lübeck-Schlesischer Verk. T. 1/1 71).

a. **Haupt-Cours Lübeck-Mecklenburgisch-Preussische Grenze** via Kleinen, Bützow (30,6 M. = 229,5 Kil.).

Eröffnet: Lübeck-Kleinen 1/1 70, Kleinen-Güstrow streckenweise 1/1 47, vollständig 1/1 50, Güstrow-Neubrandenburg 1/1 64, Neubrandenburg-Grenze 1/1 67.

	Meilen	Kilom.	
1. Lübeck E			a-b.g. Lübeck
2. Schönberg	2,6	19,50	b. M. Strelitz
3. Grevesmühlen	4,9	36,75	M. Schwerin
4. Bobitz P.	6,7	50,25	»
5. (b.c) Kleinen	7,9	59,25	a.b. »
6. Ventschow <i>PH*</i>	9,0	67,50	»
7. Blankenberg	10,2	76,50	a.b. »
8. Friedrichswalde <i>GH</i>	10,8	81,00	»
9. Warnow <i>PH*</i>	11,9	89,25	»
10. (d) Bützow	13,3	99,75	a.b. »
11. Güstrow ( <i>H.St.A.</i> )	15,1	113,25	a.b.c.d.e.f. »
12. Lalandorf <i>EP</i>	17,2	129,00	a.b. »
13. Tetow E	19,0	142,50	a.b.d. »
14. Malchin E	20,8	156,00	a.b.d. »
15. Stavenhagen E	22,3	167,25	a.b.d. »
16. Mölln/Meckl. <i>PH, EP</i>	24,9	186,75	»
17. Neubrandenburg E			
( <i>H.St.A.</i> )	26,7	200,25	a.b.d. M. Strelitz
18. Oertzenhof	29,7	227,75	a.b.d. »

Mecklenburg-Preuss.  
Grenze gegen Strassb. 30,6 229,50

b. **Zweigb. Kleinen-Hagenow** (6,0 M. = 45,0 Kil.).

	Eröffnet	Min.	Kil.	
(5. Kleinen)	13. 43.			M. Schwerin
19. Schwerin ( <i>H.St.m.A.</i> )	2,2	16,50	a.b.c.e.f.	»
20. Zachau <i>PH</i>	4,4	33,00	»	»
21. Hagenow	6,0	45,00	a.b.	»

c. **Zweigb. Kleinen-Wismar** (2,114 M. = 15,75 Kil.).

	Eröffnet	Min.	Kil.	
(5. Kleinen)	17. 43.			M. Schwerin
22. Wismar ( <i>N.Z.A.I.</i> )	2,1	15,75	a.b.c.d.e.f.	»

d. **Zweigb. Bützow-Rostock** (4,1 M. = 30,75 Kil.).

	Eröffnet	Min.	Kil.	
(10. Bützow)	1/1 50.			M. Schwerin
23. Schwaan	1,9	14,25	a.b.	»
24. Rostock ( <i>H.St.m.A.</i> )	4,1	30,75	a-f.	»

**Fünfkirchen-Barcaer Eisenbahn.**

Sitz des Verwaltungsraths in Pest, Königreich Ungarn.

Betriebsleitung der Bahn in Fünfkirchen. Der Betrieb wurde am 6. Mai 1868 eröffnet.

Anschluss in Oszög an die Mohács-Fünfkirchner Bahn, in Barcs an die Oesterreichische Südb.

Sämmtliche Stationen sind gleichzeitig Personen- u. Frachten-Stationen.

Director Güterverkehr a = mit den Agentien der Donau-Dampfschiffahrts-Gesellschaft; b = mit der Mohács-Fünfkirchner Bahn seit 6. Mai 1868; c = mit der Oesterr. Südbahn seit 1. September 1868; d = mit Alföldbahn seit 20. December 1870.

	Meilen	Kilom.	Komite
1. <b>Üszög</b>			Baranya
2. <b>Fünfkirchen (Pécs)</b>	0,66	5,01	»
3. <b>Szt. Lőrincz</b>	3,13	23,75	»
4. <b>Szigetvár</b>	5,06	38,39	Somogy
5. <b>Darány</b>	7,29	55,30	»
6. <b>Barcs</b>	8,97	68,05	»

**Galizische Carl-Ludwig-Bahn.**

Verwaltungsrath und General-Direction in Wien; Betriebs-Direction in Lemberg.

Kaiserthum Oesterreich; Kronland Galizien.

Die Bahn beginnt in Krakau — in einer Entfernung von 55 1/2 Meilen = 421 Kilom. vom Verwaltungs-Donnicil.

Anschlüsse. Krakau; Kaiser Ferd. Nordbahn; Przemysl: Erste Ungarisch-Galiz. E.; Lemberg; Lemberg-Czernowitz-Jassy-Bahn; Podwoleczysk a (im Laufe des Jahres 1871) Zweigbahn Zmiryka-Woloczysk der (Oessaer Dampf-schiffahrts- und Eisenbahncompagnie; Brody; (Ende des Jahres 1871) Zweigb. Dubno Radziwitów der Kiew-Brester Eisenbahn.

Allgemeiner Tarif für den Local u. directen Anschluss-Verkehr vom 1/1 69.

Director Güterverkehr mit sämmtlichen eigenen und den Stationen der Kais. Ferd. Nord- und Mährisch-Schlesischen Nordbahn, sowie mit den im Oesterreichischen Gebiete gelegenen Stationen der Lemberg-Czernowitz-Jassybahn: a = mit der Oesterr. Staatsbahn; N G = mit den Bahnen des Norddeutschen-Galizischen Verbandes (1/1 70); G B = mit den Bahnen des Galizisch-Nordrussischen Verbandes (Regl. u. Tarif v. 1/1 70); D = mit Danzig (Tarif u. Regl. f. d. Verbandgüterverr. zwischen Danzig, Krakau-Lemberg (1/1 64).

a. **Krakau-Lemberg** (45,044 M. = 345 Kil.) mit den Zweigb. Bierzanów-Wieliczka (0,610 M. = 5 Kilom.) u. Podgłęz-Niepolomice (0,643 M. = 5 Kilom.) zusammen 46,297 M. = 352 Kilom.

Eröffnet Stat. 1-12 mit Zweigb. nach Stat. 3 am 17/1 57; Zweigb. nach Stat. 5 1/1 53; Stat. 12-16 17/1 53; Stat. 16-22 1/1 60; Stat. 22-29 1/1 63.

Tarifmässige Entfernung von Krakau in Oesterr. Min.

	Galizien
1. <b>OKrakau T Hpt.Z.A.</b>	—
2. Bierzanów E	1
3. Zwgb. Wieliczka E	1,5 a.
4. Podgłęz E	2,5
5. Zwgb. Niepolomice Neb.Z.A. (Sals-Stat.)	3
6. <i>Kłay PH</i>	4
7. Bochnia E	5 a.NG.
8. Slotwina E	7 a.NG.
9. Bogumilowice	9,5
10. Tarnów T Hpt.Z.A.	10,5 a.
11. Czarna E	13
12. Dembica (Dębica) E	14,5 a.
13. Ropczyce E	16,5
14. Sędziszów E	17,5
15. <i>Trzciana PH*</i>	19
16. Rzeszów T	21 a.NG.
17. Łańcut E	23
18. Przeworsk E	25,5

19. Jaroslaw T. . . . .	27,5	a.NG.	Galizien
20. Radymno . . . . .	29,5		"
21. Żurawica PH. . . . .	31,5		"
22. O Przemysł T Hpt.Z.A. . . . .	32,5	a.NG.	"
23. Medyka E. . . . .	34		"
24. Mościska E. . . . .	36	NG.	"
24a. Choronica PH. . . . .			"
25. Śąd. Wisznia E. . . . .	38,5		"
26. Gródek E. . . . .	41	a.NG.	"
27. Kamienobród PH.* 41,5			"
28. Mszana E. . . . .	43		"
29. (b) O Lemberg T. Hpt.Z.Amtsexp. I. Cl. am Bahnhofs . . . . .	45	a.NG.GR.D.	"

In der Station Köflach, nach Westen hin:  
c. unterirdische Reviertollenbahn 0,15 M. (mit Locomotiven betrieben).  
Länge in Wiener Klafter.  
d. Voitsberger Flügelbahn lang = 514,4 mit Locomotiven  
e. Schafloser " = 301,6  
f. Pichlinger " = 408,5 betrieben.

### Halberstadt-Blankenburger Eisenb.

Verwaltungsrath in Braunschweig.  
Königreich Preussen: Reg.-Bez. Herzogthum Braunschweig.  
O Anschluss in Halberstadt an die Magdeburg-Halberstädter E.  
Betriebsöffnung: Frühjahr 1872.  
1. O Halberstadt . . . . . Magdeburg  
2. Langenstein . . . . . 1,34 9,942 "  
3. Börnecke PH. . . . . 1,98 14,690 Braunschweig  
4. Blankenburg . . . . . 2,56 18,994 "

### Halle-Sorau-Gubener Eisenbahn.

Sitz des Verwaltungsraths und der Direction in Berlin.  
Preussen: Regierungs-Bezirk Merseburg und Frankfurt a/O.  
Anschlüsse, a. in Halle: Berlin-Anhaltische, Halle-Caseler Zweigbahn, Magdeburg-Leipziger und Thüringische; b. in Delitzsch: Bitterfeld-Leipziger Linie der Berlin-Anhaltischen E.; c. in Falkenberg: Jüterbog-Rödener Linie der Berlin-Anhaltischen E.; d. in Cottbus: Berlin-Görlitzer, Cottbus-Grosenhain, Cottbus-Schwiebichau, e. in Sorau: Niederschlesisch-Märkische E. und Niederschlesische Zweigbahn; f. in Guben: Niederschlesisch-Märkische und Märkisch-Possener Eisenb.

#### a. Hauptbahn Halle-Cottbus-Guben

(28,22 Neue Meilen = 211,65 Kilometer).  
Voransichtliche Eröffnung: Halle-Falkenberg 17/2; Falkenberg-Cottbus wurde am 1/3 71; Cottbus-Guben 1/2 71 eröffnet.  
Neu-M. Kil. Regierungsbezirk

1. O Halle . . . . .	—	Merseburg
2a. Reussen . . . . .	1,59	11,93 "
2b. Keitzchnar . . . . .	2,46	18,45 "
3. O Delitzsch . . . . .	3,59	26,94 "
4. Crenstz . . . . .	4,76	35,69 "
5. Eilenburg . . . . .	6,59	49,39 "
6. Mockrehna . . . . .	8,48	63,57 "
7. Torgau . . . . .	10,29	77,18 "
8. Zschakau H. . . . .	10,99	82,41 "
9. O Falkenberg . . . . .	12,69	95,15 "
10. Beutersitz . . . . .	13,75	103,13 "
11. Dobrilugk . . . . .	15,63	117,24 Frankf.a/O.
12. Finsterwalde . . . . .	17,09	128,15 "
13. Gollmitz . . . . .	18,97	142,26 "
14. Calau . . . . .	20,01	150,08 "
15. Eichow . . . . .	21,40	160,52 "
16. (b) O Cottbus . . . . .	23,20	173,97 "
17. Peitz . . . . .	25,08	188,07 "
18. Guben . . . . .	28,22	211,65 "

(29. Lemberg) Haupt.	—	Galizien
30. Lemberg-pod zamkiem 1 a.		"
31. Barszczowice . . . . .	3	"
32. Zadwórze E. . . . .	5	a.
33. Kraśne . . . . .	6,5	"
34. Ożydów . . . . .	9	"
35. Zablotce . . . . .	10,5	"
36. O Brody T 12 a.NG.GR.		"
Hauptst.-Amts-Exp. I. Cl.		
37. Kniatze PH.* . . . . .	8,5	"
38. Złoczów T . . . . .	10	a.NG.GR.
39- Pluchów PH.* . . . . .		"
40. Zborów E. . . . .	13	"
41. Jezierna E . . . . .	15	"
42. Hluboczek wielki PH* . . . . .		"
43. Tarnopol T Hpt. Z.A. II. Cl. . . . .	18,5	a.NG.GR.
44. Borki wielkie E . . . . .	(20)	"
45. Maxymowka PH. . . . .		"
46. Bogdanowka (Kamionka)		"
47. O Podwoleczyska E . . . . .	(25)	a.NG.GR.
Neb.Z.-A. II. Cl.		

NB. Ausweichen sind zwischen: Stat. 8 u. 9; Stat. Biadolinj; Stat. 10 u. 11; Walki; Stat. 17 u. 18; Rogóino; Stat. 24 u. 25; Horof-nica; Stat. 25 u. 26; Rodatycze eingeschaltet worden.

### Graz-Köflacher Eisenbahn.

(5,5 Meilen = 41,496 Kilom.).

Verwaltungsrath und Central-Direction in Wien.  
Kaiserth. Oesterreich. Kronland Steiermark.  
Anschluss in Graz: Oesterreichische Südbahn und im Ban-  
Ungar. Westbahn.  
Eröffnet 3. April 1860.  
Allgemeiner Tarif vom 20. Sept. 1871.  
Min. Kilom.

1. O Graz . . . . .	—	Stiermark
2. Strassgang . . . . .	1	3,76 "
3. Premstätten-Tobelbad 1,5	11,29	"
4. Lieboch . . . . .	2	15,06 "
5. Söding . . . . .	3	22,59 "
6. Krottendorf-Ligist . . . . .	3,5	26,36 "
7. Krens . . . . .	4	30,12 "
8. Voitsberg . . . . .	4,5	33,89 "
9. Oberdorf-Rosenthal . . . . .	5	37,66 "
10. Köflach . . . . .	5,5	41,426 "

An die Graz-Köflacher Eisenbahn schlossen sich folgende der Graz-Köflacher Eisen-Gesellschaft gehörige, mit Pferden u. Locomotiven betriebene Kohlen-Industriebahnen an:  
bei Station 9:  
a. südwärts: Kleine und grosse Rosenthaler Flügelbahn 0,07 resp. 0,15 Oesterr. Meil. lang (Pferdebetrieb).  
b. nordwärts: Mitterdorfer Flügelbahn 0,12 Meile lang.

### b. Zweigbahn Cottbus-Sorau (7,87 M. = 59,03 Kil.).

Voraussichtliche Eröffnung: Cottbus-Forst 1/2 72; Forst-Sorau 1/2 72.

(16. Cottbus) . . . . .	—	Frankfurt a/O.
19. Forst . . . . .	2,94	22,05 "
20. Teuplitz . . . . .	5,06	37,95 "
21. O Sorau . . . . .	7,87	59,03 "

Hamburg-Bergedorf, siehe Berlin-Hamburg.

### Hamburger Pferdebahn. Direction in Hamburg.

a. Hamburg-Wandsbeck 0,99 M.  
b. Zweig. nach Barmbeck 0,45 M.

### Hannover-Altenbekener Eisenbahn.

Verwaltungsrath und Direction in Hannover.  
Königreich Preussen: Regierungsbezirke Hannover, Minden, Cassel; Fürstenthum Waldeck; Fürstenthum Lippe-De-mold.  
Anschlüsse: Altenbeken; Westfälische E.; Eise, Hannover, Haste u. Hildesheim; Hanoversche E.; Ringelheim; Braunschweigische E.; Vienenburg; Braunschweigische, Hanoversche Staatsb. u. Magdeburg-Halberstädter E.; Oeynhaus resp. Löhne; Köln-Mindener E.

**Im Bau.**

**a. Hannover-Alteneben (14,9 Meilen).**

Concessionirt den 25. Novbr. 1868. Eröffnung bis Hameln Ende December. 1871.

1. ○ Hannover	—	Hannover
2. Linden	0,6	»
3. Ronnenberg	1,4	»
4. (b) Weetzen	1,8	»
5. Bennigsen	2,9	»
5a. Eldagsen	3,8	»
6. Springe	4,3	»
7. Münden	5,4	»
7a. Hasperde	5,9	»
8. (c,d) Hameln	6,8	»

Eröffnung d. 15. Juni 1872.

9. Emmern	7,8	»
10. Pyrmont	9,5	Waldeck
11. Schieder	11,	Olzippe-Detmold
12. Steinheim	12,1	Minden
13. Bergheim	12,8	»
14. Sandebeck	13,5	»
15. ○ Alteneben	14,9	»

**b. Deister-Zweigbahn (Weetzen-Haste) (3,6 Mln.)**

Concessionirt den 25. Nov. 68. Eröffnung bis Barsinghausen 71.

(4. Weetzen)	—	Hannover
16. Wennigsen	0,6	»
17. Egestorf	1,2	»
18. Barsinghausen	1,8	»
19. Nenndorf	3,0	Cassel
20. ○ Haste	3,6	»

**(c. Hameln-Löhne (7,1 Meilen).**

Concess. 1/2 1870. Soll 1871 in Bau genommen werden.

(8. Hameln)	—	Hannover
21. Oldendorf	1,7	Cassel
22. Rinteln	3,3	»
23. Eisbergen	4,0	Minden
24. Vlotho	5,5	»
25. Oeynhäusen	6,4	»
26. ○ Löhne	7,1	»

**d. Hameln-Hildesheim (3,7 Meilen).**

Concess. 3/4 1870. 1871 in Bau genommen.

(8. Hameln)	—	Hannover
27. Coppenbrügge	1,5	»
28. Osterwald	2,5	»
29. Mehle	3,1	»
30. ○ (e) Elze	3,7	»

**e. Von Elze über Nordstemmen nach Hildesheim (2,4 Min.)**

wird Seitens der Hannover-Altenebener Eisenbahn-Gesellschaft auf dem Planum der Hannoverschen Staatsbahn das II. Geleise gebaut und für die Hannover-Altenebener Eisenbahn ein concurrenzier Betrieb hergestellt.

**f. Hildesheim-Vienenburg (8,1 Meilen).**

Concess. 3/4 1870. Soll 1871 in Bau genommen werden.

31. ○ Hildesheim	—	Hannover
32. Dängen	1,5	»
33. Derneburg	2,4	»
34. Rast	3,4	»
35. ○ Ringelheim	4,7	»
36. Othfresen	5,5	»
37. Granhof	6,7	»
38. ○ Vienenburg	8,1	»

**Hannoversche Staatseisenbahnen.**

Königliche Direction in Hannover.

Königreich Preussen, Provinzen Hannover, Hessen, Nassau, Westfalen und Sachsen.  
Braunschweig = \*. Schaumburg-Lippe = \*\*. Freie Stadt Bremen = \*.

Anschlüsse. Arenshausen u. Nordhausen: Magdeburg-Leipzig (Halle-Cassel) u. Nordhausen-Erfurt; E. Bremen: Oldenb. Staatsb., im Bau: Köln-Minden (Venlo-Hamburger E.); Hannover-Braunschweig-Greuz bei Peine-Vechelde: Braunschweig E.; Harburg im Bau: Köln-Minden (Venlo-Hamburger E.); Hohnstorf (Traject): Berlin-Hamb.; Cassel: Hess. Nordb., Main-Weserb.; Münden im Bau: Magdeburg-Leipzig (Halle-Cassel); Kelleisen: Braunschweig E.; Lehrte im Bau: Magdeburg-Halberstädter E.;

Münden u. Löhne: Köln-Minden; Osabrück im Bau: Köln-Minden (Venlo-Hamburger Eisenbahn); Osterode Braunschweig E.; Rheine: Westfal. Staatsb.; Uelsen im Bau: Magdeburg-Halberstädter E.; Wabern: Braunschweigische u. Magdeburg-Halberstädter Eisenb. im Bau; Hannover, Hildesheim und Haste: Hannover-Altenebener Eisenb.

Director Güterverkehr. Bei jedem der nachfolgenden Güterverkehre geben wir in ( ) die Einführungszeit der gegenwärtig gültigen Tarife für den Güterverkehr an: N. (1/2 68) W. (1/2 69) N. (1/2 70) Nachtr. v. 1870; a. Hannover-Thüringischer Verband via Cassel (1/2 69) Nachträge 1/2 u. 1/2 69 1/2 70; b. Hannover-Bayerisch-Oesterr. Verband via Cassel (Tarif No. I u. II—VII v. 1871, 69); c. Verkehr mit Stationen der Sächsisch-westl. Staatsbahn (1/2 68); d. Verkehr mit Oesterr. via Dresden-Bodenbach (1871, 69); e. Westf. Verb. (1/2 68, Nachtr. v. 1/2 68 1/2 69 u. 1870, 70); f. Hannover-Thüringischer Verband via Halle (1/2 71); g. Braunschweig-Hannover-Oldenb.-Westfälischer Verkehr (1/2 68); h. Norddeutsch-Rheinisch-Französischer Verkehr (1/2 69); i. Norddeutsch-Rheinisch-Belgischer Verkehr (1/2 69); k. Hannover-Oldenburgischer Verkehr (1870, 69 mit Nachtr. v. 1/2 u. 1/2 70); l. Niederdeutscher Verband (Verkehr zwischen Stationen der Hannover, Braunschweig und Oldenburg. E. einerseits u. Stationen v. Lüneburg-Büchen, Berl.-Hamb., Altona-Kiel u. der Mecklenb. E. andererseits via Hohnstorf-Lauenburger Verb. mit Hamburg-Lübeck etc. (Tarif v. 1/2 69 mit Nachträgen v. 1/2, 1870, 1871 u. 1872, 70); m. Verk. m. Magdeburg-Leips. resp. Leipzig-Dresdener Stationen via Nordheim bew. Arenshausen (1/2 69); n. Bergisch-Hannoverscher Verkehr (1/2 68, Nachträge v. 1870 u. 1/2 68, 1/2 u. 1870, 70; ditto Kollentarif v. 1/2 70 mit Nachträgen v. 1/2, 1870, 1871, 70; o. Russisch-Rheinischer u. Ostendischer Rheinischer Verk. (1/2 69); p. Hannover-Niederdeutscher Verkehr (1/2 68, Nachtr. v. 1/2 69 u. 1/2 70); q. Schliesisch-Rheinischer Verband (1870, 70); r. Verkehr mit Amsterdam, Rotterdam u. Utrecht (Verkehr zwischen Hannover Stationen östl. von Minden, sowie Hamburg und Lübeck via Hohnstorf einerseits u. Amsterdam, Rotterdam u. Utrecht andererseits, sowohl via Salzgärten als via Oberhausen v. 1/2 69, Nachtr. v. 1/2 71. Desgl. zwischen Stationen der Bahnstrecke Rheine-Minden einerseits u. Amsterdam, Rotterdam, Utrecht andererseits via Salzgärten v. 1/2 69); s. Sächsisch-Westfälischer Verb. (1/2 70, Nachtr. v. 1870, 1871, 70 u. 1871, 71); t. Verk. via Giessem-Nordheim resp. Arenshausen (1/2 69.) u. Hannover-Thüringischer Verb. via Nordhausen, resp. via Leinfelede (1871, 71). Neben den Tarif-Meilen (vom Anfangspunkt der Linie berechnet) ist die wirkliche Entfernung vom Verwaltungs-Domicil in Kilom. angegeben.

H. = Haltestelle für Personen- und unbeschränkten Güterverkehr. K. = Eisen beschränkter Güterverkehr (für Erze resp. Kohle) ohne Personentransport haben nur Nr. 60 u. Nr. 62.

**a. Hannover-Harburg (22,97 M. = 170,4 Kilom.).**

Eröffnet Stat. 1-3 1871, 1842; 3-6 1870, 45; 6-17 1/2 47. Geogr. M. K.

1. ○ (c,e,h) Hannover T	—	N.-W.-W.a.b.c.f.h. Han- i.k.l.m.n.p.q.r.u. nover
2. Misburg H. E	1 1/2	8,5
3. ○ (f,g) Lehrte E	2	16,2 N.l.m.q.
4. Burgdorf E.	3	24,5 gl.
5. Ehlershausen H.	4	33,0 q.
6. Celle T	5 1/2	44,0 N.W.N-W.a.b.f.g. h.i.k.l.m.n.p.q.r.u.
7. Eschede E	8	61,7 g.
8. Unterlüss E	9 1/2	73,1 g.
9. Suderburg E	11	85,5
10. ○ Uelzen T	12 1/2	96,3 N.f.g.h.k.l.m.n. p.q.r.u.
11. Bevensen E	14 1/2	109,1 g.l.m.
12. Bienenbüttel E	15 1/2	118,6
13. ○ (b) Lüneburg T	17 1/2	131,6 N.W.N-W.a.b.c.f. g.h.i.k.l.m.n.p.q.r.u.
14. Bardowiek H. E.	18 1/2	136,4
15. Winsen E	20	150,6 N.f.g.n.q.r.u.
16. Stelle H. E.	20 1/2	158,0
17. ○ Harburg T	20 1/2	170,4 N.W.N-W.a.b.c.d. f.g.h.i.k.l.m.n.o.p.q.r.u.

**b. Lüneburg-Hohnstorf (2,16 M. = 16 Kilom.).**

Eröffnet am 1871, 61.

(13. Lüneburg)	—	Hannover
18. Adendorf H. E.	3/4	»
19. Echem H. E.	1 1/4	»
20. ○ Hohnstorf E (Dampftraject)	2 1/4	W.N-W.a.g.l.n.u.

**c. Hannover-Geestemünde (24,32 M. = 184,2 Kil.).**

Eröffnet bis Bremen 1871, 47, Bremen-Geestemünde 1871, 62.

(1. Hannover)	—	Hannover
21. Seezle H.	1 1/2	11,8
22. (e) Wunstorff E	3	21,4 N.g.h.i.k.l.m.n.p.q.

	Min.	Kil.		Min.	Kil.		
23. Neustadt E . . .	3 1/2	30,9 g.	Hannover	69. Harsum H. . . .	2 1/2	34,7	Hannover
24. Hagen H. E. . .	4 1/2	40,0	"	70. O Hildesheim T 3 1/2	38,1	N.W.N-W.a.b.f.g. „	"
25. Linsburg H. . .	5 1/2	46,2	"			h.i.k.l.m.n.p.q.u. „	"
26. Nienburg T . . .	6 1/2	55,2 N.W.a.g.k.l.m.a. „	"	71.(h) Nordstemmen E 5	42,4 g.k.	"	"
		p.q.r.u.	"				
27. Rohrsen H. . . .	7 1/2	62,6	"	<b>h. Hannover-Cassel (22,41 M. = 166,3 Kilom.).</b>			
28. Eistrup E . . . .	8 1/2	71,0 g.k.	"	Eröffnet bis Stat. 77: 1/2 53; 77-84: 1/2 54; 84-86: 1/2 56; 86-87: 1/2 56.			
29. Dörverden H. . .	9 1/2	78,1	"	(1. Hannover) . . . .	—	—	Hannover
30. Verden T. . . . .	10 1/2	86,5 N.W.a.g.k.l.m. „	"	72. Wülfel PH. . . .	1	7,1	"
		n.p.q.r.u.	"	73. Rethen H. E. . . .	1 1/2	11,9	"
31. Langwedel H. E. .	11 1/2	93,7	"	74. Sarstedt E . . . .	2 1/2	18,4	"
32. Achim E . . . . .	13	106,8 W.N.W.a.g.k.n.r.u. „	"	74.* Barnten PH. . . .	3	22,3	"
33. Sebaldsbrück E. .	14	116,6 N.W.N-W.a.b.f.g. „	"	(71. Nordstemmen) E 3 1/2	27,0 g.k.	"	"
		h.i.k.l.m.n.o.p.q.r.u. „	"	75. Elze E . . . . .	4 1/2	32,9 g.k.l.u. Hannover	"
34. O Bremen T . . .	15	122,4 N.W.N-Wa. Freie b.c.d.f.g.i.k.l. Stadt m.n.o.p.q.r.u. „ Bremen	"	76. Banteln E . . . .	5 1/2	39,0	"
		"	"	77. Alfeld E . . . . .	6 1/2	50,0 g.	"
35. (d) Burg-Lesum E 16 1/2	134,0 N.m.q.u. Hannover	"	"	78. Freden E . . . . .	8	58,7 g.	"
36. Osterholz, Scharmbeck E . . . . .	18	143,4 g.	"	79. O Kreiensen E 9 1/2	68,7 W.N-W.k.*Braunsch. l.m.u.	"	"
37. Oldenbüttel H. . .	19 3/4	150,3	"	80. Salzderhelden E . 10 1/2	76,9 g.m.s.u. Hannover	"	"
38. Stubben E . . . .	20 1/2	164,3 g.	"	81. (j) Northeim T 12	88,5 W.N-W.a.b.g.k.l.m. „	"	"
39. Loxstedt H. E. . .	22 1/4	176,3	"		n.p.r.s.t.u.	"	"
40. Geestemünde T (Bremerhafen) . .	23 1/4	184,2 wie 34 (Bremen) „	"	82. Nörten E . . . . .	13 1/2	97,9 g.	"
		Eröffnet am 1/2 62.	"	83. Bovenden PH. . . .	13 3/4	101,8	"
<b>d. Burg-Lesum-Grohn-Vegesack (0,73 M. = 5,4 Kil.).</b>			Hannover	84. (l) Göttingen T 14 1/2	110,3 W.N-W.a.b.g.k.l.m. „	"	"
			"		p.r.s.t.u.	"	"
(35. Burg-Lesum) . . .	—	—	"	85. Dransfeld E . . . .	16 1/2	123,9	"
41. St. Magnus P.H. 1/2	136,7	"	"	86. Münden T . . . . .	19	142,2 W.N-W.a.b.g.k.l.m.t.u.	"
42. Grohn-Vegesack T 3/4	139,4 g.	"	"	87. O Cassel T . . . .	22 1/2	166,3 W.g.k.l.m. Cassel	"
			"				"
<b>e. Wunstorf-Rheine (21,31 M. = 160,5 Kilom.).</b>				<b>i. Südharzbahn Northeim-Nordhausen</b>			
Minden-Löhne gemeinsame Strecke mit Köln-Minden.				(5,94 Meilen = 44,07 Kilom.).			
Eröffnet Hannover-Minden 19/10 47; Stat. 51-57 1/2 1, 55; 57-64 1/2 56.				Northeim-Herzberg am 1/2 1868; Herzberg-Nordhausen 1/2 69			
(1. Hannover) . . . .	—	—	Hannover	eröffnet.			
23. Wunstorf) . . . .	—	—	Hannover	(81. Northeim) . . . .	—	—	Hannover
43. O Haste E . . . .	1	28,3 g.	"	88. Catlenburg E . . .	1,18	8,75 g.m.	"
44. Lindhorst H. E . .	2	35,9 *Schaumb.-Lippe	"	89. Hattorf H. . . . .	2,64	19,59	"
45. Stadthagen E . . .	3	42,3 g.k.p.	"	90. (k) Herzberg T . .	3,66	27,16 w.g.l.m.n.s.u.	"
46. Kirchhorsten E . .	3 1/2	48,5 g.k.p.	"	91. Scharzfeld-Lauterberg E . . . . .	4,42	32,80 g.l.m.n.s.	"
47. Bückeburg T . . .	4 1/2	55,2 g.p.	"	92. Osterhagen H. E . .	5,43	40,29	"
48. O Minden T . . . .	5 3/4	64,4 N.W.N-W.a.b.f.g. Min-h.i.k.l.m.p.q.r.u. den	"	93. Tettenborn H. . . .	6,05	44,89 m.	"
49. Porta . . . . .	6 1/2	69,5 e.r.	"	94. Walkenried E . . .	6,71	49,79 m.s. Braunschweig	"
50. Rehme . . . . .	7 1/2	79,3 N.W.a.e.g.k.l.m. p.q.r.u.	"	95. Ellrich E . . . . .	7,32	54,31 g.m.s. Erfurt	"
51. O Löhne E . . . .	8 1/2	85,0 e.p.r.	"	96. Niedersachswerfen E 8,42	62,48 m.	Hannover	"
52. Kirchlengern H. .	9 1/2	89,9	"	97. O Nordhausen T 9,29	68,78 g.l.m.s.t. Erfurt	"	"
53. Bünde E . . . . .	10	94,9 N.W.N-W.a.e.m.p.q.u.	"	Anschluss an Magdeburg-Leipzig (Halle-Cassel) und Nordhausen-Erfurt.			
54. Bruchmühlen H. . .	11	103,7	Hannover	<b>k. Zweigbahn-Herzberg-Osterode (1,76 M. = 13,06 K.).</b>			
55. Melle E . . . . .	12	111,0 e.p.	"	Eröffnet 10. Oct. 1870.			
56. Wissingen H. . . .	13 1/2	121,3	"	(90. Herzberg) . . . .	—	—	Hannover
57. O Osnabrück T 15	132,7 N.W.N-W.a.b.f.g. „	"	"	98. O Osterode T . . .	1 1/2	W.l.m.n.s.u.	"
	Zweigb. Osnabrück-Piesberg k.l.m.p.q.r.u.	"	"				"
58. Piesberg E . . . .	15 3/4	138,6 e.	"	<b>l. Göttingen-Arenshausen (2,71 Meilen = 20,11 K.).</b>			
59. Velpe E . . . . .	17	147,6 e.	"	Eröffnet am 1. August 1867.			
60. Laggenbeck (Erze) 18	153,9 e.	Münster	"	(84. Göttingen) . . . .	—	—	Hannover
61. Ibbenbüren E . . .	18 1/2	158,3 e.p.	"	99. Oberrjesa H. E . . .	1,18	8,76	"
62. Püßelbüren K.St. 19	161,5 e.	"	"	100. Friedland H. E . .	1,79	13,28	"
63. Hörstel E . . . .	19 1/2	168,0 e.	"	101. O Arenshausen E 2,71	20,11 g.l.t. Merseburg	"	"
64. O Rheine T . . . .	21 1/2	179,5 N.g.l.m.q.	"				"
<b>f. Lehrte-Peine (2,57 M. = 19 Kilom.).</b>				<b>Hessische Ludwigsbahn.</b>			
Eröffnet bis Braunschweig 19/10 1845.				Verwaltungsrath in Mainz.			
(3. Lehrte) . . . . .	Min. Kilom.	16,2	Hannover	An den Hauptstationen: Bahnhof-Verwalter, an den mittleren Stationen: Stations-Verwalter und an den Haltestellen: Haltestellen-Verwalter.			
65. Hämeler Wald H. E 1 1/2	26,0 g.	"	"	Grossherzogth. Hessen: Provinzen Rheinhessen und Starkenburg. *Bayern. **Fruenzen.			
66. O Peine E . . . .	2 1/2	35,2 N.a.f.g.k.l.m.n.q.r.u. „	"	Anschlüsse. Aschaffenburg: Bayer. Stab. u. Frankf.-Hanau; Bensheim: Main-Neckarbahn; Bingen: Rheinische E.; Rhein-Naheh., Nassauische Stab. (Traject); Darmstadt: Main-Neckarbahn; Frankfurt; Frankf.-Hanau, Homburg, Main-Neckarh., Main-Weserb., Offenbach-Frankf., Taunusb.; Mainz: Taunusb. (Traject); Worms: Pfälzische Bahnen.			
Braunschw.Grenze bei Vechede . . . .	3 1/2	42,1	"	Director Güterverkehr mit			
Braunschweig . . . .	6 1/4	60,6 *Braunschweig	"	a = Bayer. Staatsb.: I. Mainz und Gustavsburg-Nordbayern (Taif v. 1/2 70 mit Nachr. v. 1/2 71), II. Mainz und Gustavsburg-Südbayern (1/2 70), III. Südbayern via Ulm (1/2 70), IV. Nord- und Südbayern via Aschaffenburg (1/2 70); b = Bayer.Ostb. (1/2 70);			
<b>g. Lehrte-Nordstemmen (3,54 M. = 26,2 Kilom.).</b>							
Eröffnet 12. Juli 1846.							
(3. Lehrte) . . . . .	—	16,2	Hannover				
67. Sehnde H. E . . .	1	22,7	"				
68. Algermissen E . .	2	30,1 g.	"				

- c = Bergisch-Märkische Bahn via Bingen (Kohlenverk.) (1/4 67 mit Nachtr. v. 19/4 68 u. 19/4 69);
- d = Berg.-Märk. Bahn via Frankfurt (1/4 70);
- e = Belgisch-Rheinischer Güterverkehr (1/11 67);
- f = Böhmisches Westbahn (1/2 70);
- g = Kohlenverk. mit Köln-Mindener B. via Bingen (1/4 70);
- h = Rohproductenverk. mit Köln-Mindener B. via Frankfurt (1/4 71);
- i = Dunkirchen (1/4 70);
- k = Englisch-Rheinischer Güterverk. (1/4 66);
- l = Frankfurt-Hanauer B. (1/4 71);
- m = Franz. Nordb. (1/4 69);
- n = Französ. Ostb. (1/4 68 mit Nachtr. v. 19/4 69);
- o = Italienisch-Bayerischer Güterverk. (1/16 69);
- p = Main-Neckarb. (19/4 66);
- q = Mannheim (19/4 66);
- r = Mitteleutschen Verband (1/4 69 mit Nachtr. v. 1/4, 1/11, 1/11 69, 1/2, 1/4, 1/2, u. 19/4 70);
- s = Nassauischen Rheinb. (1/4 71);
- t = Niederländischen Rheinb. (1/4 69);
- u = Niederländischen Staatsb. (1/4 69);
- v = Nordwestdeutschen Verband (1/4 70 mit Nachtr. v. 19/10 70, 1/4, 19/4 71);
- w = Nymwegen (1/10 67);
- x = Offenbach (19/4 66);
- y = Pfälzischen Bahn (1/4 71). Das Exemplar kostet 54 fr.;
- z = Paris via Forbach (19/4 70);
- aa = Rheinisches Bahn (1/4 71). Das Exemplar kostet 54 fr.;
- bb = Rheinscheu Verband (1/4 70);
- cc = Saarbrücker Bahn (1/4 71 mit Nachtr. v. 19/4 71);
- dd = Saarbrücken-Hessisch-Pfälzischen Verband (1/4 71);
- ee = Sächsische Staatsb. via Hof (19/4 69);
- ff = Süddeutschen Verband (1/4 70);
- gg = Taunusbahn (1/4 71);
- hh = Tyroler Bahn (1/4 68);
- ii = Werthahn (1/4 61).

Zoll-Abfertigungsorten: A = Hauptzollamt; B = Hauptzollamt mit Niederlage; C = Hauptzollamt; D = Neben-zollamt I; E = Übergangsstelle-Expeditionsstelle; F = Orte-Einnahmerel.

**a. Mainz-Worms (5,96 M. = 44,215 Kilom.).**  
 Eröffnet: Mainz-Oppenheim 19/4 53; Stat. 6-8: 10/4 53; 8-10: 19/4 53; 10-11 und damit die ganze Bahn am 19/4 53.

- 1. ○ (b,c,d,k) Mainz B T E — a-ii. Rheinhessen
  - 2. Laubenheim PH\* F . . . 0,69 l.y. »
  - 3. Bodenheim F E . . . 1,17 l.s.y.a.a.co.gg. »
  - 4. Nackenheim PH\* F . . . 1,63 l.y. »
  - 5. Nierstein F E . . . 2,27 l.s.y.a.a.cc.dd.gg. »
  - 6. Oppenheim E E . . . 2,54 l.p.s.x.y.a.a-dd.gg. »
  - 7. Guntersblum F E . . . 3,53 l.p.s.y.a.a.cc.dd.gg. »
  - 8. Alsheim F E . . . 3,93 l.s.y.a.a.cc.dd.gg. »
  - 9. Mettenheim PH\* F E 4,13 l.y.dd. »
  - 10. Osthofen E E . . . 4,86 l.p.s.x.y.a.a-dd.gg. »
  - 11. ○ (e,f,g) Worms B T E 5,96 a-n-p.r.y.a.a-hh. »
- b. Mainz-Bingen (4,33 M. = 32,052 Kilom.).**  
 Eröffnet: 19/11 59.
- (1. Mainz) . . . . . Rheinhessen
  - 12. Mombach F E . . . 0,62 l.s.y.a.a-dd.gg. »
  - 13. Budenheim F E . . . 1,21 l.s.y.a.a.cc.dd.gg. »
  - 14. Heidesheim F E . . . 1,97 l.s.y.a.a.cc.dd.gg. »
  - 15. Ingelheim } 2,64 l.p.q.s.x.y.a.a.cc. »  
 Nieder-Ingelth. E } dd.gg. »  
 Ober-Ingelth. F }
  - 16. Gau-Algesheim F E 3,06 l.p.q.s.y.a.a.cc.dd.gg. »
  - 17. Galsheim PH\* F . . . 3,64 l. »
  - 18. ○ (e) Bingen B T E 4,33 a-d-g.h.l.n-v-x-ee.gg.hh. »

- c. Mainz-Darmstadt-Aschaffenburg**  
 (11,2 Meilen = 84,248 Kilom.).  
 Eröffnet: Mainz-Darmst. 1/4 58; bis Aschaffenburg 1/4 58;
- (1. Mainz) . . . . . Rheinhessen
  - 19. Gustavsburg GSt. E 1,50 a.b.d.f.h.l.p.s.v. Starken- x.y.a.a.co.se-II. burg
  - 20. (d) Bischofsheim F E 2,06 l.p.q.y.a.a. »
  - 21. Naumheim E . . . 3,17 l.a.a. »
  - 22. Gross-Gerau F E . . 3,60 a.b.f.l.p.q.s.x.y.a.a.cc. »  
 ff.gg. »
  - 23. Weiterstadt E . . . 4,55 l.a.a. »
  - 24. ○ (f,h) Darmstadt B u. a.b.f.l.m.o.s-u.y.a.a. »  
 Zollex. a. Bahnhof T E. 5,56 cc.ee.ff-II. »
  - 25. Messel F E . . . 6,90 l.a.a. »
  - 26. Dieburg E T E . . . 7,93 a.b.f.l.p.q.s.x.y.a.a.cc. »  
 ff.gg. »
  - 27. Altheim PH\* F . . . 8,53 l. »
  - 28. (i) Babenhausen F E 9,35 a.b.f.l.p.q.s.x.y.a.a.cc.gg. »

- 29. Stockstadt a/M.E.E 10,43 l.a.a. \*Unterfranken
  - 30. ○ Aschaffenburg B T . . . 11,24 g.p.q.t.u.y.a.a.cc. »
- d. Mainz-Frankfurt (6,07 M. = 44,910 Kilom.).**  
 Eröffnet: 1/4 63 (die Rheinbrücke für Güter: 19/4 62).
- (11. Mainz) . . . . . Rheinhessen
  - (20. Bischofsheim) . . . . . Starkenburg
  - 31. Rüsselsheim F E . . 2,60 l.p.-v.-x.y.a.a.co.gg. »
  - 32. Raunheim E . . . 3,10 l.a.a. »
  - 33. Kelsterbach F E . . 4,17 l.a.a. »
  - 34. Schwanheim PH\* E 4,58 l. \*\*Hessen-Nassau
  - 35. Niederrad GH. E . . 5,45 l.a.a. »
  - 36. ○ Frankfurt (Main-Neckar-Bahnhof) B T 6,06 a.i.k.m.n.w.y.s.a.a.cc. »
- NB. Bei den Entfernungen unter c. und d. ist für die Rheinbrücke ein Zuschlag von 1,17 Meilen angenommen.

- e. Worms-Alzey-Bingen 8,55 M. = 63,37 Kilom.).**  
 Eröffnet bis Stat. 33: 1/4 64; bis Alzey für Güter 19/4 66; für Personen 19/4 67; Bingen-Armsh. 19/4 70 u. Armsh.-Alzey 1/11 70.
- (11. Worms) . . . . . Rheinhessen
  - 37. Pffligheim PH\* F . . 0,40 l.y. »
  - 38. Pfedersheim F E . . 0,83 l.p.x.y.a.a.dd. »
  - 39 (m,n) Monsheim F E 1,56 a.b.d.f.h.l.p.s.x.y.a.a.- dd.ff.gg. »
  - 40. Nieder-Flörsheim F E 2,01 l.y.a.a.dd. »
  - 41. Gundersheim F E . . 2,66 l.s.y.a.a.cc.dd.gg. »
  - 42. Eppelsheim F E . . . 3,04 l.s.y.a.a.cc.dd.gg. »
  - 43. Kettenheim PH\* F . . 3,50 l. »
  - 44. (k) Alzey F T E . . . 4,05 a.-d.f.-h.l.n.-r.-v.-y.a.a.-cc.- ee-ss. »
  - 45. (k) Albig F E . . . 4,38 l.a.a. »
  - 46. (k,l) Armsh. F E . . 5,09 l.a.a. »
  - 47. Wallertheim F E . . 5,53 l.a.a. »
  - 48. Gau-Bickelheim F E 5,85 l.a.a. »
  - 49. Sprendlingen F E . . 6,32 l.a.a. »
  - 50. Welgesheim-Zotsenheim PH\* F . . . 6,71 l. »
  - 51. Gensingen-Horrweiler F E . . . 7,07 l.a.a. »
  - 52. Büdesheim-Dromersheim F E . . . 7,63 l.a.a. »
  - 53. Kempten PH\* F . . . 8,21 »
  - (18. Bingen) . . . . . 8,55 »

- f. Darmstadt-Hofheim (Worms) [Riedbahn].**  
 (5,13 Meilen = 38,02 Kilom.).  
 Eröffnet Darmstadt-Stat. 59: 19/4 1869; Stat. 59-62: 1/4 1869.
- (24. Darmstadt) . . . . . Starkenburg
  - 54. Griesheim F E . . . 1,00 l.s.a.a.gg. »
  - 55. Wolfskehlen PH\* F 1,52 l. »
  - 56. Erfelden-Goddelau PH\* F . . . 1,78 l. »
  - 57. Stockstadt a. Rhein F E 2,18 l. »
  - 58. Biebesheim PH\* F . . 2,61 l. »
  - 59. Gernsheim E T E . . 3,05 a.b.f.l.s.a.a.ff.gg. »
  - 60. Gross-Rohrheim F E 3,70 l. »
  - 61. Biblis F E . . . 4,16 l. »
  - 62. (g) Hofheim F E . . 4,76 l. »

- g. Worms (Rosengarten-Hofheim)-Bensheim**  
 (3,25 Meilen = 21,96 Kilom.).  
 Eröffnet: Rosengarten-Hofheim 1/4 69; Hofheim-Bensheim 1/4 69; Hofenau und Traject für Güter 19/4 70.
- (11. Worms) . . . . . Rheinhessen
  - 63. Worms-Hafen GSt. F 0,32 l.s.y.a.a.cc.gg. »  
 auf dem linken Rheinufer.
  - 64. Rosengarten E . . . 1,50 a.b.f.l.s.y.a.a. Starken- »  
 (auf dem rechten Rheinufer). ff.gg. burg
  - (62. Hofheim) . . . . . 2,00 »
  - 65. Birstadt PH\* F . . . 2,61 l. »
  - 66. Lorsch E T E . . . 3,70 s.y.a.a.gg. »
  - 67. ○ Bensheim D E . . 4,37 s.a.a.gg. »

- h. Darmstadt-Erbach (Odenwald-Bahn).**  
 (6,82 Min. = 50,490 Kilom.).

Eröffnet Darmstadt-Ober-Ramstadt <sup>27/12</sup> 70; Ober-Ramstadt-Reinheim <sup>19/1</sup> 71; Reinheim-Wiebelsbach im Juli 1871.	
(24. Darmstadt) . . . . .	Starkenbourg
68. Rosenhöhe E . . . . . 0,50	»
69. Nieder-Ramstadt - Traisa F E . . . . . 1,23 aa.	»
70. Ober-Ramstadt F E . . . . . 1,65 aa.	»
71. Zeilhard P H * . . . . . 2,21	»
72. Reinheim F E . . . . . 2,65	»
73. Lengfeld F E . . . . . 3,34	»
74. (i) Wiebelsbach-Heubach F E . . . . . 3,79	»
Im Bau {	75. Höchst . . . . . 4,57
	76. Mümling-Grumbach 4,91
	77. König . . . . . 5,45
	78. Zell . . . . . 5,75
	79. Michelstadt . . . . . 6,34
80. Erbach . . . . . 6,82	»

**i. Zweigbahn Babenhausen-Wiebelsbach-Heubach.**  
(2,04 Min. = 15,116 Kilom.)  
Eröffnet: Babenhausen-Gr.-Umstadt <sup>19/4</sup> 70; bis Wiebelsbach am <sup>27/12</sup> 70.  
(28. Babenhausen) . . . . . Starkenbourg  
81. Langstadt P H \* F . . . . . 0,57 l.aa. »  
82. Klein-Umstadt P H \* F 1,00 l.aa. »  
83. Gross-Umstadt F E 1,51 l.aa.cc. »  
(74. Wiebelsbach-Heubach) F E . . . . . 2,04 aa. »

**k. Mainz-Alzey-Grenze (6,09 M.).**  
Bis Anfang 1872 fertig.

(1. Mainz) . . . . .	Rheinhesen
84. Gartenfeld . . . . .	»
85. Gonsenheim . . . . .	»
86. Marienborn . . . . .	»
87. Klein-Winternheim . . . . .	»
88. Nieder-Olm . . . . .	»
89. Nieder-Saulheim . . . . .	»
90. Wörrstadt . . . . .	»
46. Armsheim) . . . . .	»
(45. Albig) . . . . .	»
(44. Alzey) . . . . .	»
81. O Wahlenheim . . . . .	»

**l. Zweigb. Armsheim-Flonheim.**  
(0,74 Min. = 5,47 Kilom.)  
(46. Armsheim) . . . . . Rheinhesen  
92. Bornheim . . . . . »  
93. Flonheim . . . . . »

**m. Strecke Monsheim-Grenze gegen Bockenheim.**  
(0,33 Min. 2,44 Kilom.)  
(39. Monsheim) . . . . . Rheinhesen  
94. O Hohensülzen . . . . . »

**n. Strecke Monsheim-Wachenheim-Grenze.**  
(0,53 Min. = 3,9 Kilom.)  
(39. Monsheim) . . . . . Rheinhesen  
95. O Wachenheim . . . . . »

**Hessische Nordbahn**

NB. Eigentümerin: Bergisch-Märkische Eisenb.-Gesellschaft, bis jetzt aber unter derselben Kgl. Verwaltung mit der Bebra-Hanauer Eisenbahn in Cassel.  
Preussen: Regierungs-Bezirk. \* O Grossherzogth. Sachsen-Weimar: Verwaltungsbezirk.

Adresse der Stations-Verwaltungen in Cassel neben den Bahnhofsvorstand: Güterexpedition, an den übrigen Stationen: Bahnhofsvorstände für die Güter- wie für die Eilgut-Expedition.

Anschlüsse. Bebra: Bebra-Hanau (unter derselben Verwaltung); Cassel: Hannov. Staatsb., Main-Weserb., Gerstungen; Thüringische E. Guntershausen: Main-Weserb., Warburg; Westfälische-Staatsb. und im Bau: Bergisch-Märkische Eisenbahn.  
Director Güterverkehr: M. sodann a = Rheinisch-Thüring. Verbund; b = Hannov.-Thüringischer; c = Hannov.-Bayrischer; d = Westfälischer Verb.; e = Westdeutscher Verb.

**a. Gerstungen-Cassel-Warburg (18 M. = 134,64 Kil.).**  
Eröffnet Stat. 1-3 (resp. die ganze Bahn) <sup>29/4</sup> 49; 3-8 <sup>19/4</sup> 48; 8-11 <sup>29/4</sup> 49; 11-13 <sup>29/4</sup> 49; 13-15 <sup>29/4</sup> 48; 15-17 <sup>19/4</sup> 49.

	Min.	Kilom.	
1. O Gerstungen . . . . .	10,5	78,8 a.	* O Eisenach
2. Hönebach . . . . .	9,3	69,6	Cassel
3. O Bebra . . . . .	7,7	57,8	M.a.b.c.
4. Rotenburg . . . . .	7,0	52,2	»
5. Altmorschen . . . . .	5,3	40,0	»
6. Beiseförth . . . . .	4,7	35,6	»
7. Melsungen . . . . .	3,9	29,6	»
8. Guxhagen . . . . .	2,3	17,1	»
9. O Guntershausen 1,9	13,9	b.	»
10. Wilhelmshöhe . . . . .	0,5		»
11. O Cassel . . . . .	—	—	a-d.
12. Mönchehof . . . . .	1,5	11,8	»
13. Grebenstein . . . . .	2,9	21,6	»
14. Hofgeismar . . . . .	3,7	27,5	»
15. (b) Hümme . . . . .	4,4	33,3	»
16. Liebenau . . . . .	6,0	45,1	»
17. O Warburg . . . . .	7,1	53,4 c.	Minden

**b. Hümme-Carlshafen (2 1/4 M. = 16,83 Kilom.).**  
Eröffnet <sup>29/4</sup> 48.  
(15. Hümme) . . . . . 4,4 33,7 Cassel  
18. Trendelburg . . . . . 5,0 37,7 »  
19. Helmarshausen . . . . . 6,2 46,7 »  
20. Carlshafen . . . . . 6,6 49,7 a.b.c.e. »

**Hohenstadt-Zöptauer Eisenbahn.**

Verwaltungsrath zu Wien.  
Oesterreichischer Kaiserstaat.  
Eröffnet am 1. October 1871.  
Den Betrieb übernimmt die Oesterr. Staatsb.-Verwaltung.  
Anschluss in Hohenstadt an die Oesterr. nördl. Staatsb. Oestrr. M. Kil.

1. O Hohenstadt . . . . .	—	—	Mähren
2. Heilendorf . . . . .	0,7	5,31	»
3. Mährisch-Schönberg . . . . .	1,7	12,90	»
4. Petersdorf . . . . .	2,4	18,21	»
5. Zöptau . . . . .	2,9	22,00	»

**Homburger Eisenbahn.**

Verwaltungsrath und Direction in Homburg.  
2,41 (2 1/2) Meilen = 18,115 Kilom.  
Eröffnet 10. Sept. 1863.

Preussen: Regierungsbezirk Wiesbaden.  
Anschluss in Frankfurt; Frank.-Hanau, Hess. Ludwigsbahn, Main-Neckarbahn mit Frank.-Offenbach, Main-Weserbahn, Taunusbahn.

Director Güterverkehr: a = nach den Hauptstationen der Tannsb. (1/2 69); b = nach sämtlichen Stationen der Nassauischen Eisenb. (1/2 69); c = von den Kohlenstationen der Kgl. Saarbrücker Bahn (1/2 69). Preussen: Mln. Kilom. Regierungsbezirk

1. Homburg T P . . . . .	—	—	a-b.c. Wiesbaden
2. Oberursel T P . . . . .	0,54	4,1	a.b.c.
3. Weiskirchen . . . . .	0,91	6,9	»
4. Rödelheim . . . . .	1,68	12,7	»
5. O Frankfurt T P 2,41	18,2	»	»

**Hügellbahn.**

(Industriebahn der Georg-Marienhütte zu Osnaabrück) 1 Meile, für Eisenbahn- und auch Personentransport, am <sup>19/4</sup> 1866 vollständig dem Betrieb übergeben. Nach Concession vom <sup>29/12</sup> 68 soll dieselbe durch eine von dem genannten Hüttenverein zu erbauende Verbindungsbahn an die im Bau begriffene Venlo-Hamburger E. Anschluss erhalten.

**Industrie-Pferdebahn zur Ilseder Hütte.**

Eröffnet im Mai 1865, hat den Zweck, die an Station Peine (Nr. 66 der Hannov. Staatsb.) für den Hüttenbetrieb ankommenden Brennmaterialien direct nach der Hütte und das producirende Eisen von der Hütte an die Station zu führen.

**I. K. k. a. pr. Kaiser Ferdinands-Nordb.**

Direction in Wien.  
Oesterreich: Kronländer.  
Anschlüsse. Brunn: Mähr.-Schles. Nordb. u. Oesterr. Stab. (nördliche); Dzieritz; Rechte-Oder-Ufer-Bahn; Granica: Warschau-Wiener; Jedlersee: Oesterr. Nordwstb. Krakau: Gal. Carl-Ludwigsbahn; Marchegg: Oesterr. Staatsb. (südöstl.); Myslowice: Oberschles. B.; Oderberg: Kaschau-Oderberger und Wilhelmsh.; Olmütz: Mähr.-Schles. Nordb. u. Oesterr. Staatsb. (nördl. u. im Bau) Mähr.-Schles. Centralb.; Ostrau: Ostrau-Friedland;

Oświęcim; Oberschles. Bahn; Preran: Mähr.-Schles. Nordb.; Wien: Oesterr. Stb.; Südb., Kaiserin Elisabethb., Kaiser Franz. Josephb.  
 Director Verkehr für Gütereisendungen besteht von sämmtlichen Frachtenstationen der Nordb. nach sämmtl. Stat. nachgeannter inländischer Bahnen: 1. der Nordl. Stb.; 2. der Südöstl. Stb.; 3. der Süd-Norddeutschen Verbindungsb.; 4. der Aussig-Teplitzer E.; 5. der Theisebahn; 6. der Galiz. Carl-Ludwigsb.; 7. der Lemberg-Czernow.-Janseb.; 8. der Ung. Stb.; 9. der Kaschau-Oderberger E.; 10. Ostran-Friedländer Stb.;  
 Ausserdem als einzelnen Stationen der Nordb. nach Stat. folgender Bahnen: 10. der Böhm. Westb. 11. der Alfeld-Flumauer B. 12. der I. Siebenbürg. B. 13. der Ungar. Ostb. 14. der Oesterr. Südb. 15. der Kaiser. Elisabethb. 16. den Dampflichts-Stat. 17. der Turan-Kralup-Prager Eisenb. 18. der Böhm. Nordb. und 19. der Oesterr. Nordwestbahn.  
 Ferner bestehen folgende directe ausländische Verkehre:

- A. via Granica.  
 a = Danzig-Krakauer Verk. (1/11 64 mit Nachtr. I. v. 1/4 70).  
 b = Oesterr.-Galiz.-Russ. Verk. (1/11 70).  
 c = Oesterr.-Böhm.-Ung.-Russ. Verk. (1/11 70).  
 d = Oesterr.-Italisches-Russ. Verk. (1/11 68).  
 e = Wien-Warschauer Verk. 1/4 67.  
 d<sup>2</sup> = Triest-Warschauer Verk. 15/4 70.  
 B. via Oderberg.  
 e = Preuss.-Schles.-Oesterr.-Ung. Verk. (1/16 68, resp. 2. Thl. 15/4 70; Nachtr. 1/11 70, II. 1/11 71).  
 f = Stettin-Oesterr.-Ung. Verk. (1/16 68, Nachtr. I. 1/11 69, II. 1/11 71).  
 g = Triest-Breslauer Verk. (1/11 69).  
 h = Triest-Stettiner Verk. (1/11 69).  
 C. via Oderberg n. Bodenbach.  
 i = Hamb.-Berlin-Oesterr. Verk. (1/16 69; Nachtr. I. 1/11 69, II. 1/11 70, III. 1/11 70, IV. 1/11 70, V. 1/11 70, VI. 1/11 71).  
 i<sup>2</sup> = desgl. nur für Getreide von Märischen Stationen.  
 D. via Myslowitz-Oderberg n. Oderberg.  
 k = Kohlen-Verk. mit Oberschl. incl. Wilhelmsh. (1/11 69; Nachtr. I. 1/11 70, II. 1/11 71).  
 E. via Bodenbach.  
 l = Dresden-Leipzig-Oesterr. Verk. (1/16 68; Nachtr. I. 1/11 68, VII. 1/11 68, VIII. 1/11 69, IX. 1/11 69, X. 1/11 70, XI. 1/11 70, XII. 1/11 70, XIII. 1/11 71, IX. 1/11 71).  
 m = Bremen-Harburg etc. Oesterr. Verk. (1/11 69).  
 n = Rhein-Thür.-Oesterr. Verk. (1/11 71; Nachtr. I. 1/11 71, II. 1/11 71).  
 o = Getreidearif f. d. Oesterr.-Sächs.-Rhein. Eisenb. Verband via Eisenach Giessen (1/16 69).  
 p = Getreidearif f. d. Norddeutsche. Eisenb. Verb. via Magdeburg (1/11 69).  
 q = Getreidearif mit Köln-Giessener, Nassauischen, Main-Weeser- u. Hannoverschen Eisenb. (1/16 70, Nachtr. I. 1/11 71).  
 r = Oesterr. Ostindischer Verk. via-Triest-Suez-Kanal (1/16 70).  
 F. via Myslowitz.  
 s = Nordl.-Galiz. Verk. (1/4 70, Nachtr. I. 1/11 70).  
 P.H. = Haltestelle mit nur Personenverkehr.  
 F.H.\* = mit Personen-, Gepäck- u. beschränktem Güterverk.

**a. Wien-Krakau (55 1/2 Ö. M. = 421,05 Kilom.)**  
 Eröffnet Stat. 1-2 1/1 1838; 2-3 1/1 37; 4-5 1/1 38; 5-7 1/1 39; 7-10 1/1 39; 10-15 1/1 41; 15-19 1/1 41; 19-20 1/1 41; 20-28 1/1 47; 28-33 1/1 43; 33-35 1/1 46; 35-41 1/1 58 (letztete Strecke von dem Staat übernommen).  
 Oest. Ml. Kil.

1. Wien (Nordbahnhof)	—	d. e. f. l. l. m. Oesterr. n. o. p. q. reich
2. (b) Floridsdorf	0,6	7,59 e. f. i. l. m. n.
3. Süßenbrunn P.H.	1,7	15,17 »
4. Wagram	2,3	18,97 »
5. (c) Gänserndorf	4	30,35 »
6. Angern	5,2	37,93 »
7. Dürnkrot	6,5	53,10 »
8. Drösing P.H.	7,6	60,69 »
9. Hohenau	8,5	68,28 »
10. (d) Lundenburg	10,9	83,45 e. f. r. Mähren
11. M. Neudorf	12,4	94,83 »
12. Göding	13,7	106,21 i* (n. Getr.) »
13. Strassnitz-Rohatetz	14,6	113,80 »
14. Bisenz-Pisek	16,3	128,97 i* (nur Getr.) »
15. Ung. Hradisch	18,1	144,14 e. i* (n. Getr.) »
16. Napagedl	19,6	159,71 »
17. Quassitz-Tlumatschau	21,1	166,90 »
18. Hullein	22,1	174,49 i* nur Getr.) »
19. (e. l) Prerau	24,1	189,66 e. f. i* (n. Getr.) »
20. Leipnik	26,1	204,83 i* (n. Getr.) »
21. Weisskirchen	27,8	216,21 »
22. Pohl	29,1	227,59 e. »
23. Zaucht-Neutitschein	30,6	238,97 »
24. Stauding	32,1	250,35 Oesterr.-Schlesien
25. (f) Schönbrunn	34,4	269,32 Schlesien

Oest. Ml. Kil.

26. (m) Ostrau	35,1	273,11 r. Mähren
27. Hruschau	35,4	275,39 Oesterr.
28. (n) Oderberg	36,2	284,49 e. r. Schlesien
29. Petrowitz	38,2	299,66 »
30. Seibersdorf P.H.	38,9	307,25 »
31. Pruchna	39,7	311,04 »
32. Chybi	40,9	318,63 »
33. (g) Dzieditz	42,7	333,80 »
34. Jawiszowice P.H.	43,9	341,39 Galizien
35. (o) Oświęcim	45,5	356,56 »
36. Chelme P.H.	46,6	364,15 »
37. Chrzanów P.H.	48,3	379,32 »
38. (h) Trzebinia	48,9	383,11 »
39. Krzeszowice	50,6	394,49 »
40. Zabierzów	52,3	409,67 »
41. (k) Krakau	54,0	421,05 a. b. r. »

**b. Floridsdorf-Jedlersee (1 1/4 Ö. M. = 9,48 Kilom.)**  
 Eröffnet 1/10 1841.  
 (1. Wien) — — Oesterr.  
 (2. (n) Floridsdorf) . . . 0,6 7,59 »  
 42. (m) Jedlersee . . . 1 1/4 9,48 »  
 Die anschliessende Strecke Jedlersee-Stockenau gehört ab 1. November der Oesterr. Nordwestb.

**(c. Gänserndorf-Marchegg (2 1/2 Ö. M. = 18,97 Kilom.)**  
 Eröffnet 1/10 1848.  
 (5. Gänserndorf) . . . 4 30,35 Oesterr.  
 47. Oberweiden P.H. . . . 5,2 37,93 »  
 48. (m) Marchegg . . . 6,4 49,38 e. f. i. l. r. »

**d. Lundenburg-Briinn (9 Ö. M. = 68,28 Kilom.)**  
 Eröffnet 1/10 1841.  
 (10. Lundenburg) . . . 10,9 83,45 Mähren  
 49. Kostel P.H. . . . 12,3 94,83 »  
 50. Saitz . . . 13,4 98,62 »  
 51. Branowitz . . . 15,5 121,38 »  
 52. Rohrbach P.H. . . . 16,5 128,94 »  
 53. Raigern . . . 17,3 136,55 »  
 54. Mödritz . . . 17,9 144,11 »  
 55. Ober-Gerspitz . . . 18,5 147,13 »  
 56. (m) Briinn . . . 18,8 151,73 d. e. f. r. »

**e. Prerau-Olmütz (3 Ö. M. = 22,76 Kilom.)**  
 Eröffnet 1/10 1841.  
 (19. Prerau) . . . 24,1 189,66 Mähren  
 57. Brodek . . . 25,3 201,04 »  
 58. (m) Olmütz . . . 27,1 212,42 c. e. f. r. »

**f. Schönbrunn-Troppan (4 Ö. M. = 30,35 Kilom.)**  
 Eröffnet 1/10 1855.  
 (25. Schönbrunn) . . . 34,4 269,32 Oesterr.-Schlesien  
 59. Diehau P.H. . . . 35,4 276,90 »  
 60. Freiheitau . . . 36,3 284,49 »  
 61. Oppahof-Stettin P.H. 37,1 292,00 »  
 62. Komorau P.H. . . . 37,5 295,87 »  
 63. (m) Troppau . . . 38,2 299,66 e. r. »

**g. Dzieditz-Bielitz (1 1/4 Ö. M. = 11,38 Kilom.)**  
 Eröffnet 1/10 1855.  
 (33. Dzieditz) . . . 42,7 333,80 Oesterr.-Schles.  
 64. Bielitz . . . 44,2 345,18 e. r. »

**h. Trzebinia-Myslowice (4 Ö. M. = 30,35 Kilom.)**  
 Eröffnet 1/10 1855.  
 (38. Trzebinia) . . . 48,9 383,11 Galizien  
 65. Cieszkowice P.H. . . . 50,3 394,49 »  
 66. (i) Szczakowa . . . 51,0 398,92 b. r. »  
 67. Dąbrowa (Zweigb.) 52,0 nur Kohlen-transport »

**68. (m) Myslowice Myslowice** . . . 54 1/2 413,46 a. g. \*Preussen

**i. Szczakowa-Granica (1/2 Ö. M. = 3,80 Kilom.)**  
 Eröffnet 1/10 1858.  
 (66. Szczakowa) . . . 51,0 398,29 Galizien  
 69. (m) Granica . . . 51,3 402,08 \*\*Russ. Polen

## II. K. k. priv. Mähr.-Schles. Nordb.

(Der Kaiser Ferd. Nordbahn gehörig.)

Anschlüsse: Brünn: Kais. Ferd. Nord- u. nördl. Staats-Eisenb.; Olmütz: Kais. Ferd. Nord- u. nördl. Staatsb.; Perra: Kais. Ferd. Nordb.; Troppa: im Bau Mähr.-Schles. Centralbahn.

Director Verkehr für Gütersendungen besteht von sämtlichen Frachteinrichtungen nach sämtlichen Stationen nachge-nannter inländischer Bahnen:

1. der nördlichen Staats-Eisenb.;
2. der südöstlichen Staats-Eisenb.;
3. der Süd-Norddeutschen Verbindungs-;
4. der Aussig-Teplitzer Bahn;
5. der Galiz. Carl-Ludwigs-;
6. der Lemb.-Cserna-Jassy-Bahn;
7. der Kaschau-Oderberger Bahn.

Ferner besteht ein directer Kohlenverkehr von sämtlichen Stationen nach den Kohlenstationen der Obereschles. u. vormal. Wilhelmshahn.

Bezüglich der übrigen directen Verkehre von den Anschlus-stationen vide Kaiser Ferd. Nordb.

k. Brünn-Olmütz-Sternberg (15, 1/4 Oestr. M. = 115,79 Kilom.).

Eröffnet: Brünn-Nezamislitz 29/4 1869; Nezamislitz-Olmütz-Sternberg 1/4 1870.

	Mähren	
(56. Brünn) . . . . .	—	—
70. Chirlitz-Turas . . . . .	1,2	9,10
71. Sokolnitz . . . . .	2,0	15,17
72. Kfenowitz . . . . .	3,2	24,28
73. Raussnitz . . . . .	4,3	32,62
74. Wischau . . . . .	6,2	47,04
75. Eywanowitz . . . . .	7,3	55,38
76. (!) Nezamislitz . . . . .	8,2	62,21
77. Bedihost . . . . .	10,018	76,01
78. Prossnitz . . . . .	10,630	80,65
(58. Olmütz) . . . . .	13,361	101,36
79. Sternberg . . . . .	15,261	115,79

Die Linie soll über Sternberg, Zuckmantel nach Neisse (in Preuss. Schlesien, Anschluss: Oberschles. E.) weiter ge-baut werden.

### I. Nezamislitz-Prerau

(3,5 Oestrerr. M. = 26,55 Kilom.). Eröffnet 29/4 1870.

	Mähren	
(76. Nezamislitz) . . . . .	—	—
80. Kojetein . . . . .	1,5	11,38
81. Chropin . . . . .	2,1	15,93
(19. OPrerau) . . . . .	3,5	26,55

## III. m. Ostrau-Friedländer Eisenbahn.

Verwaltungsrath in Wien.

Anschluss in Ostrau an die Kaiser Ferd. Nordb.

Bahnlänge 4,38 M. = 32,86 Kilom.

Eröffnet 1/4 1871.

Im Pachtbetriebe der Direction der Kaiser Ferd. Nordb.

	Mähren		
(26. O Mährisch-Ostrau [Stadt]) . . . . .	—	—	Schlesien
82. Ostrau-Wilkowitz . . . . .	0,42	3,22	Oestrerr.
83. Kuzendorf PH. . . . .	1,6	8,70	Schlesien
84. Paskau . . . . .	1,90	14,43	»
85. Carlshütte . . . . .	2,54	19,28	»
86. Friedek-Mistek . . . . .	2,94	22,31	»
87. Baschka PH. . . . .	3,36	25,53	»
88. Friedland . . . . .	4,38	32,86	Mähren

## K. k. pr. Kaiser Franz Josefs-Bahn.

Verwaltungsrath und General-Direction in Wien. Anschlüsse: Wien: Kaiser Ferdinands-Nordbahn, Kaiserin

Eliabethb., Oestrerr. Staats-, Südb. und Nordwestbahn; Sigmdnshenberg-Horn: im Bau Oestr. Nordwestb.; Budweis: Kaiserin Eliabethb.; Pilsen: Böhm. Westb.; Prag im Bau: Böhm. Westb., Oestrerr. Staatsb., dann mit dem Noratowitz Flugel der Turnau-Kralup-Prager Eisenbahngesellschaft; Eger: im Bau Buschthradter Eisenb. Kgl. Bayer. Staatsb., Bayer. Ostb. und Kgl. Sächsische Staatsbahnen; Nussdorf, Klosterneuburg u. Tulln: Contact mit der Wasserstrasse der Oestrerr. Donau-Dampfschiffahrts-Gesellschaft.

### a. Hauptbahn Wien-Budweis-Pilsen-Eger.

Eröffnungen: Wien-Eggenburg (10,4 M.) am 27/70; Eggenburg-Budweis (17,7 M.) 1/4, 69; Budweis-Pilsen (17,9 M.) 1/4, 63; Pilsen-Eger im Bau.

Güterverkehr. Local-Tarife, zwischen sämtlichen eigenen Stationen (vom 29/4 1870). Directe Verkehre: a = mit der Böhm. Westb. mit Zugrundelegung der beiderseitigen Normal-Tarife; b = mit der Böhm.

Westbahn, auf Grund des ermässigten directen Tarifs, zwischen den bezeichneten Stationen und der Station Prag (vom 29/4 1870); c = mit der Südbahn-Gesellschaft unter Anwendung der beiderseitigen Normal-Tarife; d = mit den Stationen Triest und St. Peter (Fiume) der Südbahn-Gesellschaft unter Anwendung des directen Tarifs v. 15. März 1871; e = mit der Bayer. Ost- und Staatsb. (v. 1/4 1870).

1. O Wien . . . . .	—	—	Nieder-
2. Nussdorf E. . . . .	0,5	—	Oesterreich
2a. Kahlenbergdorf PH. E. . . . .	1,0	—	»
3. Klosterneuburg E. . . . .	1,0	—	»
4. Kritzendorf PH. E. P. . . . .	2,0	—	»
4a. Greifenstein PH. E. . . . .	2,5	—	»
5. St. Andrä-Wördern E. . . . .	3,0	—	»
6. Langenlebarn PH. P. . . . .	4,0	—	»
7. Tulln E. . . . .	4,5	c.e.	»
7a. Neu-Aigen PH. . . . .	5,5	—	»
8. Absdorf-Hippersdorf E. P. . . . .	6,0	e.	»
9. Gross-Weikersdorf PH. P. . . . .	7,0	—	»
10. Ziersdorf E. . . . .	8,0	—	»
11. Limberg-Maissau PH. . . . .	9,0	—	»
12. Eggenburg E. . . . .	10,5	c.e.	»
13. Sigmdnshenberg-Horn E. P. . . . .	11,5	e.	»
14. Hötzeltsdorf PH. P. . . . .	13,0	—	»
15. Wappoltenreith E. P. . . . .	14,5	—	»
16. Göpfritz-Gr.-Siegharts E. . . . .	16,0	c.e.	»
17. Schwarzenau E. . . . .	18,0	c.	»
18. Vitis . . . . .	19,5	—	»
19. Pürbach-Schrems E. . . . .	20,5	c.	»
20. (b) Gmünd E. . . . .	21,5	c.d.e.	»
21. Gratzten E. . . . .	23,5	—	Böhmen
22. Forbes E. . . . .	25,5	—	»
23. O Budweis E. . . . .	28,0	b.c.d.e.	»
24. Frauenberg E. . . . .	29,5	b.e.	»
25. Netolic E. . . . .	31,0	b.	»
26. Wodnian E. . . . .	32,0	b.c.	»
27. Protivín E. . . . .	33,0	b.c.	»
28. Ražice-Pisek E. . . . .	34,0	b.c.e.	»
29. Čejtic PH. . . . .	35,0	—	»
30. Strakonice E. . . . .	36,0	b.c.d.e.	»
31. Kattowice PH. . . . .	37,0	—	»
32. Horažďowice E. . . . .	38,0	b.c.d.e.	»
33. Wolšan E. . . . .	39,5	—	»
34. Nepomk E. . . . .	41,5	c.e.	»
35. Žďar-Žďirec PH. . . . .	42,5	—	»
36. Blowice E. . . . .	43,0	—	»
37. Stinhlau E. . . . .	44,5	c.e.	»
38. Plzenec PH. . . . .	45,0	—	»
39. O Pilsen E. . . . .	46,0	c.d.	»
40. Tuschkau . . . . .	47,5	—	»
41. Neubof . . . . .	49,1	—	»
42. Mies-Kladrau . . . . .	50,4	—	»
43. Schweissing . . . . .	51,5	—	»
44. Plan . . . . .	54,4	—	»
45. Marienbad . . . . .	56,0	—	»
46. Königswart . . . . .	57,0	—	»
47. Sandau . . . . .	57,8	—	»
48. O Eger . . . . .	60,0	—	»

b. Zweigbahn Gmünd-Prag. (24,5 Min. = 185,8 K.). Eröffnet von Gmünd bis Cereán-Pisely am 3. Sept. 1871, bis Prag voraussichtlich bis Ende 1871.

(20. Gmünd) . . . . .	—	Nieder-Oesterreich
49. Erdweiss GH. für Wagenladungen . . . . .	0,8	»
50. Suchenthal . . . . .	2,2	»
51. Chlumec . . . . .	3,0	Böhmen
52. Wittingau . . . . .	4,5	»
53. Lomnic . . . . .	5,7	»
54. Weesely . . . . .	7,3	»
55. Soběslau . . . . .	8,2	»
56. Plána . . . . .	9,8	»
57. Tabor . . . . .	10,8	»
58. Sudoměřice . . . . .	12,5	»
59. Stupčice PH. . . . .	13,4	»



60. Klein-Hermanic . . . . .	14,6	Böhmen
60a. Bestahow PH. . . . .	15,3	»
61. Wottic . . . . .	15,7	»
62. Bistric . . . . .	17,0	»
63. Beneschau . . . . .	17,7	»
64. Cerčan-Pisely . . . . .	18,9	»
65. Mníchovic-Stranič PH. . . . .	20,8	»
66. Ričan PH. . . . .	21,7	»
67. Hostinoves . . . . .	22,5	»
68. Quesivaf PH. . . . .	23,2	»
69. O Prag . . . . .	24,5	»

Im Bau sind ferner:

c. Flügelbahn Absdorf-Krems (4,2 Ml. = 31,8 Kil.).

d. Flügelbahn Budweis-Wessely (4,9 Ml. = 37,1 K.).

Concessionirt sind:

e. Flügelbahn Abendorf-Stockerau,

f. Flügelbahn Klattau an die Hauptbahn.

### K. k. pr. Kaiserin Elisabeth-Bahn.

Verwaltungsrath und Direction in Wien.

Kaiserthum Oesterreich: Erzherzogthümer <sup>62</sup>Königr. Bayern. Anschlüsse. A m a t t e n: Kronprinz Rudolfbahn (Im Bau); Simbach: Bayer. Staatsb.; Budweis: Kaiser Franz Josefsbahn; Passau: Bayer. Ostb.; Salzbürg: Bayer. Staatsb.; Wien: Kais. Ferd.-Nordb., Oesterr. Staatsb. Oesterr. Südb.; St. Valentin: Kronprinz Rudolfb.

Director Güterverkehr: 1. O<sup>a</sup> = Oesterreichischer (inländischer Anschluss-) Verkehr mit Oesterr. Südb. (Tarif für Montan-Industrie-Erzeugnisse von Stationen der Südbahn nach Stationen der Elisabethb. v. <sup>19</sup>/<sub>10</sub>; 70); O<sup>b</sup> = mit Oesterr. Staatsb. (Tarif für Körner etc. Früchte und Malzprodukte von Stationen der Oesterr. Staatsbahn zwischen Stadlau, Bazias und Oravica nach Stationen der Elisabethb. via Stadlau-Wien Staatsbahnhof v. März 1871, Nachtr. I. v. <sup>1</sup>/<sub>4</sub>; 71); O<sup>c</sup> = Gebührentarif der Wiener Verbindungsbahn v. <sup>1</sup>/<sub>2</sub>; 71.

2. Ausländischer directer Güterverkehr: S, u. zwar mit a = Nordtyrolerb. via Kgl. Bayerische Staatsb. (Transport-Bestimmungen u. Tarif v. <sup>1</sup>/<sub>2</sub>; 69); b = Oesterreichisch-Bayer. Güterverk. mit Stationen der Kgl. Bayer. Staatsb., Bayer. Ostb. via Salzbürg und Passau. (Reglem. u. Tarif v. <sup>1</sup>/<sub>2</sub>; 70); c = Süddeutscher E.-Verb. (R. u. T. <sup>1</sup>/<sub>2</sub>; 70 mit Nachtr. i. u. II.); d = Oesterr.-Bayerisch-Schweizerischer Güterverk. mit Stationen sämtlicher Schweizer-Bahnen (siehe unter Schweiz) via Romanshorn u. Borschach (Regl. u. Tarif v. <sup>1</sup>/<sub>4</sub>; 70 mit Nachtr. I betr. Verrières, Basel, Schaffhausen v. <sup>20</sup>/<sub>10</sub>; 70, Nachtr. II betr. Spiritus in Fässern v. <sup>1</sup>/<sub>2</sub>; 70, Nachtr. III betr. Genf v. <sup>1</sup>/<sub>2</sub>; 70, Reglement und Tarif zwischen Genf trans. und Wien v. <sup>18</sup>/<sub>10</sub>; 70); e = internationaler Güterverkehr mit Französischen Stationen (Export-Tarif Nr. 6 für den Transport von Eisen und Stahl etc. via Verrières-Romanshorn oder via Genf-Romanshorn v. <sup>1</sup>/<sub>2</sub>; 70); f = Oesterr.-Belgischer Güterverkehr (Regl. und Tarife für directe Gütersendungen (via Köln-Mainz-Aschaffenburg v. <sup>19</sup>/<sub>10</sub>; 70, Betr. Antwerpen, Gent, Ostende und London v. <sup>19</sup>/<sub>10</sub>; 70 mit Nachtr. I (Specialtarif für Eisen n. Stahl vom März 1871; desgl. Specialtarif für Getreide v. <sup>1</sup>/<sub>2</sub>; 71); g<sup>1</sup> = Linksrheinisch-Bayer.-Oesterr. Güterverkehr mit Stationen d. Rheinischen E., Bayer. Staats- u. Ostb. etc. via Bingen-Mainz-Aschaffenburg (Regl. u. Tarife v. <sup>1</sup>/<sub>2</sub>; 69; Ausnahme-Tarife für Eisen und Stahl, Getreide etc. v. <sup>19</sup>/<sub>10</sub>; 70); g<sup>2</sup> = Rechtrheinisch-Bayer.-Oesterr. Güterverkehr (Specialtarife für Eisen n. Stahl, Eisenbahnschienen etc., Getreide und Holz etc. zwischen Stationen der Köln-Mindener, Berg.-Märk. u. Main-Weserb. mit Bayer. Staats- u. Ostb., Böhm. Westb. etc. mit Nachtr. I.); h = Thüringisch-Bayer.-Oesterr. Verkehr (Regl. u. Tarife für den Transport von Gütern nach und von Stationen der Thüringischen und Werrabahn via Lichtenfels v. <sup>1</sup>/<sub>2</sub>; 70); i<sup>1</sup> = Niederländischer Verkehr zwischen Rotterdam und Amsterdam, resp. Utrecht und Arnheim einer- und Wien und Oesterr. Südb. andererseits (Regl. u. Tarife v. <sup>19</sup>/<sub>10</sub>; 69, mit Nachtr. I [via Cleve-Bingen-Mainz-Aschaffenburg] v. <sup>19</sup>/<sub>10</sub>; 70); i<sup>2</sup> = desgl. via Emmerich-Giessen-Frankfurt-Aschaffenburg (Regl. u. Tarif v. <sup>19</sup>/<sub>10</sub>; 69, Nachtr. I v. <sup>2</sup>/<sub>10</sub>; 70); i<sup>3</sup> = desgl. zwischen Rotterdam, Amsterdam und Stationen der Bayer. Staats- u. Ostb., Kaiserin Elisabethb. und Böhm. Westb. (Regl. n. Tarife v. <sup>1</sup>/<sub>2</sub>; 69); i<sup>4</sup> = desgl. via Emmerich-Giessen-Frankfurt-Aschaffenburg (Regl. n. Tarif v. <sup>1</sup>/<sub>2</sub>; 69); i<sup>5</sup> = zwischen Niederl. Staatsb.-Stationen Rotterdam, Dordrecht u. Amsterdam einer- u. Wien (Westb.) u. Stationen der Oesterr. Südbahn andererseits (Regl. n. Tarif v. <sup>1</sup>/<sub>2</sub>; 69); i<sup>6</sup> = mit Amsterdam, Rotterdam u. Dordrecht u. Stationen der Bayer. Staats- u. Ostb., K. Elisabethb. u. Böhm. Westb. via Moerdijk-Venlo-Mainz-Aschaffenburg (v. <sup>19</sup>/<sub>10</sub>; 69); i<sup>7</sup> = Getreide-tarif via Venlo-Moerdijk v. <sup>1</sup>/<sub>2</sub>; 71; i<sup>8</sup> = Ausnahme-Tarif v. <sup>1</sup>/<sub>2</sub>; 70 für Getreide, Hülsenfrüchte etc. nach Stat. der Niederländischen Staatsbahn via Arnheim-Cleve-Bingen-Mainz-Aschaffenburg; k<sup>1</sup> = director Güterverkehr zwischen Nymweg einer- u. Wien u. Stationen der Oesterreichischen Südb. andererseits via Passau-Mainz-Cleve (Regl. u. Tarif

v. <sup>1</sup>/<sub>2</sub>; 69); k<sup>2</sup> = director Güterverkehr zwischen Nymweg einer- und Stationen der Bayer. Staats- und Ostb., der Kaiserin Elisabethb. u. Böhm. Westb. (Regl. u. Tarif v. <sup>1</sup>/<sub>2</sub>; 69); l<sup>1</sup> = Hannover-Bayer. Oesterr. Verkehr zwischen Stationen der Hannoverischen, Braunschweigischen, Westfälischen und Hessischen Nordbahn einer- und Stationen der Bayer. Staats- und Ostb. und der Kaiserin Elisabethb. anders. via Lichtenfels (R. u. T. v. <sup>19</sup>/<sub>10</sub>; 69); l<sup>2</sup> = desgl. mit Wien und Stationen der Oesterr. Südb. via Lichtenfels Tarif v. <sup>19</sup>/<sub>10</sub>; 69); l<sup>3</sup> = Nordseehäfen-Verkehr zwischen Geestemünde, Bremerhafen, Bremen, Sebaldsbrück, Harburg, Lüneburg, Leer und Papenburg einer- und Stationen der Bayer. Staats- und Ostb., der Kaiserin Elisabethbahn andererseits via Lichtenfels (Regl.-Bestimm. u. Tarife v. <sup>19</sup>/<sub>10</sub>; 69); l<sup>4</sup> = Verkehr zwischen Geestemünde, Bremerhafen, Bremen, Sebaldsbrück, Harburg, Lüneburg, Leer und Papenburg einer-, Wien u. Stationen der Oesterr. Südbahn andererseits via Lichtenfels (Regl.-Bestimm. und Tarife v. <sup>19</sup>/<sub>10</sub>; 69); m<sup>1</sup> = Verkehr zwischen Leipzig und Wien via Eger-Passau (Regl. u. Tarife v. <sup>19</sup>/<sub>10</sub>; 69); m<sup>2</sup> = Güterverkehr zwischen Stationen der Sächs. (westl.) Stab. und Stationen der Kaiserin Elisabethb. (Tarif v. <sup>1</sup>/<sub>2</sub>; 69); n = Oesterreichisch-Böhmischer Verkehr zwischen der Kaiserin Elisabethbahn und der Böhm. Westb. trans. der Bayer. Ostb. via Passau-Farth a/Wald (Transp.-Bestimm. und Tarife v. <sup>1</sup>/<sub>2</sub>; 71).

### a. Wien-Salzbürg (41,5 Oesterr. Ml. = 314,816 Kilo.).

Eröffnet Stat. 1-28 am <sup>21</sup>/<sub>10</sub>; resp. <sup>19</sup>/<sub>10</sub>; 58; 28-33 <sup>1</sup>/<sub>10</sub>; 59; 33-41 <sup>1</sup>/<sub>10</sub>; 60; 41 Salzb. <sup>1</sup>/<sub>10</sub>; 60.

Oesterr. Ml. Kilom.

1. O Wien . . . . .	0,5	s.Ö. Oesterreich
2. (c) Penzing . . . . .	3,793	u.d.Enns
3. Hütteldorf . . . . .	1,0	7,586
4. Weidlingau . . . . .	1,5	11,379
5. Purkersdorf . . . . .	2,0	15,172
6. Pressbaum . . . . .	3,0	22,758
7. Rekawinkel . . . . .	3,5	26,551
8. Neulengbach . . . . .	5,5	41,723
9. Kirchstetten . . . . .	6,0	45,516
10. Böheimkirchen . . . . .	6,5	49,309
11. Pottenbrunn . . . . .	7,5	56,895
12. St. Pölten . . . . .	8,0	60,687 s.Ö.
13. Prinzersdorf . . . . .	9,5	72,066
14. Loosdorf . . . . .	10,5	79,652
15. Melk . . . . .	11,5	87,238
16. Pöchlarn . . . . .	12,5	94,824
17. Krummnusbaum . . . . .	13,0	98,617
18. Kammelbach . . . . .	14,5	109,996
19. Blindenmarkt . . . . .	15,5	117,582
20. O Amstetten . . . . .	16,5	125,168
20a. <i>Mauer GH.</i> . . . . .	17,5	132,750
21. Aschbach . . . . .	18,0	136,547
22. St. Peter . . . . .	19,5	147,926
23. Haag . . . . .	20,0	151,719
24. O (e <sup>1</sup> ) St. Valentin . . . . .	22,0	166,891
25. Enns . . . . .	23,0	174,477
26. Asten . . . . .	23,5	178,269
27. Kleinmünchen . . . . .	24,5	185,855 S.
28. (f) Linz . . . . .	25,0	189,648 Ö.S.
29. Horsching . . . . .	26,5	201,027
30. Marchtrenk . . . . .	27,5	208,613
31. (b) Wels . . . . .	28,5	216,199 Ö.S.
32. Gunkirchen . . . . .	29,5	223,785
33. (d) Lambach . . . . .	30,0	227,578
34. (h) Breitenstühzting . . . . .	31,0	235,164
35. Schwanenstadt . . . . .	31,5	238,957
36. (i) Attnang . . . . .	32,5	246,543
37. Vöcklabruck . . . . .	33,0	250,336
38. Timmelmarkt . . . . .	33,5	254,129
39. Redl . . . . .	34,5	261,715
40. Vöcklamarkt . . . . .	35,0	265,508
41. Frankenmarkt . . . . .	35,5	269,301
42. Strasswalchen . . . . .	37,5	284,473
43. Köstendorf-Neumarkt . . . . .	38,0	288,266
44. Seekirchen . . . . .	39,5	299,644
45. O Salzbürg . . . . .	41,5	314,816 Ö.S.

### b. Wels-Passau (11,0 Oesterr. Mln. = 83,445 Kil.).

Eröffnet <sup>1</sup>/<sub>10</sub>; 61.

	Oesterr. M. Kilom.	Oesterr.
(31. Wels) . . . . .	—	o. d. Enns
46. Wallern . . . . .	1,5 11,379	„
47. Grieskirchen . . . . .	2,5 18,965	„
48. (g) Neumarkt . . . . .	4,0 30,344	„
49. Riedau . . . . .	5,5 41,723	„
50. Andorf . . . . .	6,5 49,309	„
51. Taufkirchen . . . . .	7,5 56,895	„
52. Scheerding . . . . .	9,0 68,273	„
53. Wernstein . . . . .	9,5 72,066	„
54. O Passau . . . . .	11,0 83,445	Ö.S.

## c. Penzing-Hetzendorf (Verbindungsbahn).

(2. Penzing) . . . . .	—	Oesterreich
55. Hetzendorf . . . . .	1,0 7,586	o. d. Enns

d. Lambach-Gmunden (4,0 Oesterr. Ml. = 30,344 K.).  
Eröffnet als Pferdebahn  $\frac{1}{2}$  36; für Locomotiv-Betrieb  $\frac{1}{2}$  55.

		Oesterreich
(33. Lambach) . . . . .	—	o. d. Enns
56. Alt-Lambach PH. . . . .	0,5 3,793	„
57. Roitham . . . . .	2,0 15,172	„
58. Traunfall PH. . . . .	2,0 15,172	„
59. Eichberg . . . . .	2,5 18,965	„
60. Laakirchen . . . . .	2,5 18,965	„
61. Oberweis PH. . . . .	3,0 22,758	„
62. Engelhof PH. . . . .	3,5 26,551	„
63. Gmunden . . . . .	4,0 30,344	Ö.S.o.

e. Pferdebahn Linz-Zartlesdorf (10 Oestr. Meilen).  
Die im Herbst 1828 eröffnete Strecke Linz-Kerschbaum der Pferdebahn Linz-Budweis und weiter bis Zartlesdorf ist provisorisch bis zur Eröffnung der Locomotivbahnstrecke Zartlesdorf-Gaisbach-Linz für Personen- und Güterverkehr wieder in Betrieb gesetzt.

		Oesterreich
64. Linz-z-Urfahr . . . . .	—	o. d. Enns
65. Oberndorf . . . . .	2,5 18,965	„
66. Weitersdorf . . . . .	4,0 30,344	„
67. Lest . . . . .	5,5 41,723	„
68. Kerschbaum . . . . .	8,5 64,480	„
69. (e <sup>1</sup> ) Zartlesdorf 10 . . . . .	—	„

e<sup>1</sup>. St. Valentin-Budweis (15,72 Oesterr. M.).

Nach Concession v.  $\frac{1}{2}$  1869 wird die bisherige Pferdebahn Linz-Budweis in eine Locomotivbahn umgewandelt und eine Zweigv. von Wartberg resp. Gaisbach nach St. Valentin gebaut. Eröffnet Budweis-Zartlesdorf, 6,5 M.,  $\frac{1}{2}$  71 für Güter- und  $\frac{3}{4}$  71 auch für Personen-Verkehr; gleichzeitig wurde die anschließende Strecke Zartlesdorf-Linz der Pferdebahn mit den Stationen Kerschbaum, Lest, Weitersdorf, Oberndorf, Linz (Urfahr) für den Personen- und Güterverkehr wieder eröffnet. Voraussichtliche Eröffnung: Zartlesdorf-Summerau Dec. 1871; Summerau-Wartberg-St. Valentin: Wartberg-Linz: in 1872.

Anschlüsse. St. Valentin: Kronpr. Rudolfsb.; Budweis: Kais. Franz. Josefb. — Die Entfernungen der einzelnen Stationen untereinander sind angegeben.

(24. St. Valentin) . . . . .	—	Oesterr. u. d. Enns
70. Mauthausen . . . . .	0,96	Oesterr. o. d. Enns
71. (f) Gaisbach . . . . .	1,71	„
72. Wartberg . . . . .	0,75	„
73. Kefermarkt . . . . .	1,43	„
74. Freistadt . . . . .	1,26	„
75. Summerau . . . . .	1,24	„
76. Böhm. Hörschlag . . . . .	0,86	Böhmen
77. Zartlesdorf . . . . .	0,98	„
78. Umlowitz . . . . .	1,33	„
79. Kaplitz . . . . .	0,86	(noch nicht eröffnet) „
80. Krumau-Weleschin . . . . .	0,96	„
81. Holkau . . . . .	0,67	(noch nicht eröffnet) „
82. Steinkirchen . . . . .	0,89	„
83. O Budweis . . . . .	1,79	„

## f. Linz-Gaisbach (Wartberg) (3,22 Oesterr. M.).

(28. Linz) . . . . .	—	Oesterr. o. d. Enns
84. Steyregg . . . . .	0,8	„
84a. St. Georgen . . . . .	1,02	„
85. Lungitz . . . . .	0,64	„
(71. Gaisbach) . . . . .	1,04	„

f<sup>1</sup>: Hetzendorf-Donaulände (2,7 M. 20,482 Kil.).  
Concession v.  $\frac{3}{4}$  1870.

## g. Neumarkt-Ried-Braunau-Simbach

(8 Oesterr. Meilen = 60,688 Kil.).  
Eröffnet bis Braunau  $\frac{20}{12}$  70; bis Simbach  $\frac{1}{2}$  71.

	Oesterr. Ml. Kilom.	Oesterreich
(48. Neumarkt) . . . . .	—	o. d. Enns
86. Pram-Haag . . . . .	1,3 9,862	„
87. Ried . . . . .	2,9 21,999	„
88. Gurten . . . . .	4,7 35,654	„
89. Obernberg-Altheim . . . . .	5,6 42,482	„
90. Minning . . . . .	6,4 48,550	„
91. Braunau . . . . .	7,8 59,171	„
92. O Simbach . . . . .	8,0 60,688	Bayern

## Anschließende Pferde- (Kohlen-) Bahnen.

Der Wolfsegg-Traunthaler Koklen-Werks und Eisenbahn-Gesellschaft gehörig. Verwaltungsrath in Wien.

h. Breitschütz-Wolfsegg (1,5 Ö. M. = 11,379 K.).

(34. Breitschützing) . . . . .	—	„
93. Wolfsegg . . . . .	1,5 11,4	„

i. Attnang-Thomasroith (1,5 Oesterr. M. = 11,379 K.).

(36. Attnang) . . . . .	—	„
94. Thomasroith . . . . .	1,5 11,4	„

## K. k. priv. Kaschau-Oderberger Eisenb.

General-Direction in Pest.

(Hochstrasse Nr. 9).

Anschlüsse. Oderberg: Kaiser Ferdinands Nordb. u. Oberschlesische (Wilhelmsbahn); Kaschau: Theisbahn u. Ungar. Nordostb. (im Bau); Ruttek: Kgl. Ungar. Staatsbahn (im Bau).

Allgemeiner Tarif auch für den Lokal- und internen Anschlussverkehr vom August 1870 mit Nachtr. v. Octbr 1870 u. Febr. 1871 vorläufig noch im Kraft.

## a. Hauptbahn Oderberg-Kaschau 46,14 Mln.

Eröffnet: Oderberg-Teschan am  $\frac{1}{2}$  69; Teschan-Sillein  $\frac{1}{2}$  71. Sillein-Poprad, ausser Station 12 (Rutka) am  $\frac{1}{12}$  1871; Poprad-Igló am  $\frac{11}{12}$  71. Zn eröffnen Igló-Abos am 26. Juni 1872 mit 12,5 Mln.

1. O Oderberg T E . . . . .	—	Schlesien
2. Dombrau E . . . . .	1,5	„
3. Karwin T E . . . . .	2	„
4. Darkau PH. . . . .	2,5	„
5. Teschan T E . . . . .	4	„
6. Trzynitz E . . . . .	5	„
7. Jablunkau E . . . . .	7	„
8. Csáca T E . . . . .	9,5	Ungarn
9. Kientza-Neustadt E . . . . .	12	„
10. Sillein T E . . . . .	13,5	„
11. Varin E . . . . .	14,5	„
12. O Rutka (Ruttek) E . . . . .	16	„
13. Turány E . . . . .	17	„
14. Kralóvny E . . . . .	18,5	„
15. Lubochna E . . . . .	19	„
16. Rosenberg T E . . . . .	21	„
17. Tepla E . . . . .	22	„
18. Párisháza PH. . . . .	23	„
19. Liptó-Szt Miklos T E . . . . .	24	„
20. Hradek E . . . . .	25,5	„
21. Vazeč E . . . . .	27,5	„
22. Hochwald PH. . . . .	29	„
23. Lucsiona E . . . . .	31	„
24. Poprad-Felka E . . . . .	32	„
25. Kapsdorf E . . . . .	33,5	„
26. Igló T E . . . . .	35	„
27. Markdorf E . . . . .	36,5	„
28. Wallendorf E . . . . .	38	„
29. Krompach T E . . . . .	39	„
30. Stefanshütte E . . . . .	40	„
31. Margiczán E . . . . .	41	„
32. Kis-Ladna . . . . .	43	„
33. (b) Abos E . . . . .	44	„
34. O Kaschau T E . . . . .	46	„

## b. Zweigb. Abos-Eperies 2,56 Mln.

(33. Abos) E . . . . .	2	Ungarn
------------------------	---	--------

35. Lemes PH. . . . .	0,5	Ungarn
36. Eperies T E . . . . .	2	"

Kirchheimer Privatbahn siehe Württemb. E. Linie k.

**Klosterkrug-Schleswiger Eisenbahn**  
 incl. 1. Februar 1863 zufolge Kaufs im Besitz der  
 Schleswiger Eisenb.-Gesellschaft.

### Köln-Mindener Eisenbahn

incl. der Köln-Giessener u. Venlo-Hamburger Linien.  
 Direction in Köln.

Adressen der Stations-Verwaltungen: 1. Bahnhof-Inspectoren  
 (Vorsteher der Stationen); 2. Stations-Einnehmer (Billet-Aus-  
 geber); 3. Gepäck-Expeditoren; 4. Güter-Expeditoren.  
 Königreich Preussen: Regierungsbirke, in der Provinz  
 Hannover Landraths-Birke, in Niederlande (Limburg); Freie  
 Städte Bremen und Hamburg.

Anschlüsse. Dortmund und Duisburg und Düsseldorf:  
 Bergisch-Märkische; Emmerich: Niederländ. Rheinbahn;  
 Giesen: Main-Weser-Bahn u. Oberhessische E.; Hamm:  
 Berg.-Märkische u. Westfälische Staatsb.; Köln (Deuts):  
 Rheinische; Löhne u. Minden: Hannoversche Staats-  
 bahn; Mülheim: Bergisch-Märkische; Münster: West-  
 fälische; Osnabrück, Ruhrort, Siegen: Berg.-Mär-  
 kische; Canabreck: Hannoversche Staatsb.; Troisdorf:  
 Rheinische; Wetzlar: Nassauische Staatsbahn. (Zwischen  
 dem Stadtbahnhof Essen und dem Bahnhof Essen der  
 Bergisch-Märkischen und Rheinischen besteht keine Schie-  
 nenverbindung. Die bei Nr. 46 (Hennef) anschließende  
 Brölthalbahn ist nur Industriebahn.)

Director Güterverkehr. Nd.: Norddeutscher Verb. (T. v. 1/4, 68)  
 = Norddeutscher Verb. mit Österreich u. Ungarn (2/3, 69)  
 b = Norddeutsch-Gallischer Verb. (1/4, 70);  
 c = Schlesisch-Rheinischer Verb. (1/10, 70);  
 d = Russisch-Rheinischer Verb. (1/4, 69);  
 e = Ostdeutsch-Rheinischer Verb. (1/4, 69);  
 f = Norddeutsch-Rheinisch-Französ. resp. Belgischer Verb. (1/4, 69);  
 g = Bergisch-Hannoverscher Verb. (2/3, 69);  
 h = Rheinisch-Bergisch-Westfälischer Verb. (10/12, 68);  
 i = Westfälischer Verb. (1/4, 68);  
 k = Nassauische Bahn (1/4, 68);  
 l = Hessisch-Rheinisch-Westfälischer Verb. (1/4, 69);  
 m = Sächsisch-Rheinischer Verb. (1/4, 69);  
 n = Director Verkehr via Giessen-Arenshausen resp. Nort-  
 heim (1/4, 69);  
 o = Sächsisch-Westfälischer Verb. (2/3, 70);  
 p = Rechte Verb. mit Niederländischer Rheinbahn (1/4, 70);  
 q = Niederländisch-Rechterhiesiger Verb. (1/4, 69);  
 r = Rechterhiesig-Bayerisch-Oesterreichischer Verb. (1/4, 70);  
 s = Berlin-Kölnener Verb. (1/4, 71);  
 K. = director Kohlen- u. Kokes-Verkehr nach den Bahnen des  
 Bergisch-Hannoverschen, des Norddeutschen und des  
 Westfälischen Verbandes, nach der Niederschlossisch-  
 Märkischen und der Ostbahn, der Halle-Cassel, der Main-  
 Weser-Bahn, der Bergisch-Märkischen, der Rheinischen,  
 der Nassauischen, der Taunusbahn, der Frankfurt-Hannauer,  
 der Hessischen Ludwigs-, der Main-Neckar-, den Pfäl-  
 zischen, Badischen, Württembergischen Bahnen, der Nieder-  
 ländischen Rheinbahn und der Niederländischen Staatsb.,  
 der Französischen Nordbahn und den Belgischen Bahnen.

#### a. Köln-Pr. Minden (34,87 M. = 262,7 Kilom.).

Eröffnet Stat. 1-3 (Rheinbrücke) 21/10 59; 2-7 20/12 45; 7-10 1/2 46;  
 10-21 15/10 47; 21-33 15/10 48 (gleichzeitig mit der Strecke Minden-  
 Hannover).

	Min.	Kil.	Köln
1. ○ Köln . . . . .	—	—	Köln
2. (d) Deutz T E P . . . . .	—	—	Nd.a.b.c.d.e.g. » h.i.k.l.m.n.q.r.s. »
H.St.A.			
3. ○ Mülheim a. Rhein T E P . . . . .	0,54	4,1	a.b.c.d.e.g. Düsseldorf h.i.k.l.m.n.q.r.s. dort
4. Kuppersteg E P . . . . .	1,76	13,3	a.b.g.h.i.l.r.s. »
5. Langenfeld E P . . . . .	2,67	20,1	g.h.i.l.s. »
6. Benrath E . . . . .	3,79	28,5	g.h.i.l.s. »
7. ○ Düsseldorf T E P 5,10		38,4	a.b.c.d.e.f.g.l. » p.r.s.
H.St.A.			
8. Calum E . . . . .	6,55	49,3	h.i.o. »
9. Grossenbaum PH. . . . .	7,41	55,8	»
10. ○ Duisburg T E P 8,41		63,3	a.b.c.d.e.g.l. » k.l.o.p.r.
H.St.A.			
10a. Duisburger Hafen . . . . .	8,79	—	»
11. ○ (b) Oberhausen 9,38		70,6	a.c.d.e.f.g.i.k. » l.o.p.r.s.K.
T E P			
12. Berge-Borbeck E P 10,24		79,7	Nd.c.f.g.h.i.k. » l.o.p.r.s.K.
13. Altenessen (Essen) 10,24		82,1	Nd.a.b.c.d.e.g. » i.k.l.o.p.r.s.K.
T E P U.St.A.			

13a. Stadtbahnhof Essen T E P . . . . .	10,24	82,8	Nd.a.b.c.d.e.g. » i.l.o.p.r.s.K.
---	-------	------	-------------------------------------

14. Gelsenkirchen E P 11,81		88,9	Nd.b.c.g.h.i. Arns- k.l.o.p.r.s.K. Berg
14a. (g) Wanne . . . . .	12,61	95,0	K. »
(14a. nur f. Kohlen-Transp.)			
15. Herne (Bochum) T E P 13,05		98,3	b.h.i.k.p.K. »
16. Castrop E . . . . .	13,43	105,1	h.i.K. »
17. Mengede E . . . . .	13,43	110,5	h.i. »
18. (h) ○ Dortmund T E P H.St.A. . . . .	13,43	119,4	a.c.d.e.f.g.i.o. » p.s.K.
19. Courl PH.* . . . . .	15,13	—	K. »
20. Camen E P . . . . .	15,56	135,5	Nd.a.b.c.f.g.h. » l.o.p.s.
21. ○ Hamm T E P 15,71		150,5	Nd.a.c.f.g.i.p.s. »
22. Ahlen T E P . . . . .	17,23	162,0	h.i. Münster
23. Beckum E P . . . . .	18,54	171,9	h.p. »
24. Oelde E P . . . . .	19,71	180,7	b.h.i.p. »
25. Rheda T E P . . . . .	21,12	191,3	Nd.b.c.h.i.p.s. Min- l.p.r.s.
26. Gütersloh T E P . . . . .	22,29	200,1	Nd.b.c.f.g.h.i. den h.i.l.p.r.s.
27. Brackwede E P . . . . .	24,03	213,2	Nd.g.h.i.l.p. »
28. Bielefeld T E P 24,60		217,5	Nd.b.c.d.e.f.g. » h.i.l.p.r.s.
29. Herford T E P . . . . .	26,44	231,3	Nd.b.c.f.g.h.i.l.p.s. »
30. ○ Löhne E P . . . . .	27,85	241,9	h.i.l.p. »
31. Bad Oeynhaus (Rehme) T E P . . . . .	28,57	247,4	Nd.h.i.l.p.s. »
32. Porta E P . . . . .	29,89	257,3	h.p. »
33. ○ Minden T E P H.St.A. . . . .	30,60	262,7	h.i.l.p. »

#### b. Oberhausen-Ruhrort (1,23 M. = 9,3 Kilom.).

	Eröffnet 1/10, 1848.		
(11. Oberhausen) . . . . .	9,38	70,6	Düssel-
34. (h) Meiderich P.H. . . . .	10,05	75,7	dorf
35. ○ Ruhr- a Kohlen- Station 10,51			Nd.c.g.i.l.o.p.r.s. »
ort T E P b Hafens- Station 10,61			Nd.a.b.c.d.e.g.i.k.l. » o.p.r.s.K.
H.St.A.			

#### c. Oberhausen-Emmerich (8,07 M. = 60,8 Kil.).

	Eröffnet bis Emmerich 20/10, 1856.		
(11. Oberhausen) . . . . .	9,38	70,6	Düssel-
36. (h) Sterkrade E P . . . . .	9,91	74,6	Nd.g.h.i.l. dort o.p.r.s.
37. Dinslaken E P . . . . .	11,24	84,6	h.i. »
38. (f) Wesel T E P 12,93		97,3	Nd.a.b.c.f.g.h. » i.k.l.p.r.s.
H.St.A.			
39. Mehrhoog E . . . . .	14,54	109,5	h.o. »
40. Empel E P . . . . .	15,86	119,4	Nd.c.g.h.i.l.o.p.r.s. »
41. ○ Emmerich T E P 17,45		131,4	Nd.a.b.c.f.g.h. » i.k.l.o.p.r.s.
H.St.A.			

#### d. Deutz-Giessen (22,2 M. = 165,9 Kilom.).

Eröffnet Deutz bis Stat. 46 1/10 59; 46-47 30/10 59; 47-50 1/4 60; 50-51  
 1/10 61; 51-52 1/10 61; 52-53 1/10 61; 53-54 1/10 62

NB. Zur letzten Fabrik: * = Grossherzogth. Hessen: Provinz. Köln			
(2. Deutz) . . . . .	—	—	—
42. Deutzer-Feld . . . . .	0,2	1,5	»
43. Wahn E . . . . .	1,70	12,8	h. »
44. ○ Troisdorf E . . . . .	2,65	19,9	g.h.k.l.m.n.q.r.s. »
45. Siegburg T E P . . . . .	3,23	24,3	g.h.k.l.m.n.q.r.s. »
46. Hennef E P . . . . .	4,09	30,8	h. »
47. Eitorf E P . . . . .	5,72	43,1	h. »
48. Schladern E . . . . .	7,75	58,4	h. »
49. Au E P . . . . .	8,60	64,8	g.h.k.l.m.n.q.r.s. »
50. Wissen E P . . . . .	9,46	71,3	g.h.k.l.m.n. Cob- lenz
51. (e) Betzdorf E P 11,00		82,9	g.h.k.l.m.n.q. »
52. Herdorf E . . . . .	11,94	90,0	h.q.r. »
53. Neunkirchen E P 12,47		94,0	h.q.r. »
54. Burbach E P . . . . .	13,39	100,9	h.q. »
55. Haiger E P . . . . .	15,69	118,2	g.h.k.l.m. Wiss- baden
56. Dillenburg E P 16,59		125,0	g.h.k.l.m.n.q.r. »
H.St.A.			
57. Herborn E P . . . . .	17,34	130,7	g.h.k.l.m.n. »
58. Sinn E . . . . .	17,91	135,0	h.l.m.n.q.r. »

	Min. Kil.	
59. Ehringshausen T P	19,05	143,6 h. Coblenz
60. O Wetzlar T P	20,37	153,5 h.l.m.n.q.r. »
61. O Giessen T P	22,02	165,9 h.l.k.q. Oberhessen
H.St.A.		
e. Betzdorf-Siegen (2,28 M. = 17,2 Kilom.)		
Eröffnet 1/1, 1861.		
(51. Betzdorf)	11,00	82,9 Coblenz
62. Kirchen T P	11,34	85,5g.h.k.l.m.n.q.r. »
63. Niederschelden T E	12,43	93,7g.h.l.m.n.q.r. »
64. O Siegen T P	13,28	100,1i.k.l.m.n.q.r. »

## f. Venlo-Hamburg. 55,20 Mln.

Die Bahn wird den durchgehenden Verkehr zwischen Hamburg, Bremen und Belgien resp. Frankreich, sowie auch mittelst der Zweigbahn von Haltern nach Wanne bei Geisenkirchen mit Köln etc. vermitteln. — Der Bau hat im Jahre 1867 begonnen u. soll spätestens in 1872 ganz vollendet werden. Die Strecke Wanne-Haltern-Münster ist bereits seit dem 1. Januar 1870; die Strecke Münster-Osnabrück seit 1. September 1871 dem Betriebe übergeben.

Anschlüsse. Bremen: Hannoversche und Oldenburgische Staatsbahn; Geldern: Rheinische; Hamburg: Berlin-Hamburg, Lübeck-Hamburg; Hasbergen: Hüggebahn; Harburg: Hannoversche Staatsbahn; Münster: Westfälische; Osnabrück: Hannoversche Staatsb.; Venlo: Berg-Märk., Niederländische Staatsbahn, Rheinische.

Im Bau			
(65. O Venlo)	—	Niederlande (Limburg)	
66. O Geldern	3,62	Düsseldorf	
(38. Wesel)	6,35	»	
67. Dorsten	9,62	»	
68. (g) Haltern T P	11,85	p.s. Münster	
69. Dülmen T P	13,47	h.o.p.s. »	
69a. Appelhüsen	15,07	»	
70. O Münster T P H.St.A.	17,40	h.p.s. »	
70a. Westbevern	17,71	»	
70b. Kattenfenne	18,34	»	
71. Lengerich	21,59	»	
71a. O Hassbergen	22,73	s. »	
72. O Osnabrück	24,14	Hannover	
73. Lemförde	28,82	»	
74. Diepholz	31,00	»	
75. Barnstorf	33,00	»	
76. Bossum	35,85	»	
77. Hemelingen	39,35	»	
78. O Bremen	40,15	Bremen	
79. Ottersberg	43,05	Hannover	
80. Rotenburg	45,65	»	
81. Welle	49,55	»	
82. Jeesteburg	51,55	»	
83. O Harburg	53,75	»	
84. O Hamburg	55,25	Hamburg	

## g. Zweigbahn Wanne-Haltern. 3,25 M. = 24 Kil.

Eröffnet am 1. Januar 1870.

(14a. Wanne)	—	Münster
85. Recklinghausen	1,33	10,0nd.b.h.o.p.s. »
(68. Haltern)	3,25	24,5 nd.b.h.o. »

## h. Emscherthalbahn.

Herne-Castrop (0,84 M.) eröffnet 27/1, 70.

Im Bau		
(34. Meiderich)	—	Düsseldorf
86. Hamborn	—	»
(36. Sterkrade)	—	»
87. Bottrop	—	»
88. Horst	—	»
(14a. Wanne)	—	Arnsberg
(15. Herne)	—	»
89. Stadt Castrop	—	»
(18. Dortmund)	—	»

## i. Scheldethalbahn.

(im Bau)

## K. k. priv. Kronprinz Rudolfs-Bahn.

Verwaltungsrath und Direction in Wien.

Anschlüsse. St. Valentin u. Amstetten: Kaiserin Elisabethbahn; Leoben, Klagenfurt, Villach u. Laibach: Oesterr. Südbahn.

Sämmtliche Stationen sind mit Ausnahme der mit PH. (Personenhaltestelle) bezeichneten sowohl für Personen- als auch für Güterverkehr eingerichtet.

## a. St. Valentin-Villach 49,518 Ö. M. = 232,09 Kil.

Eröffnet Stat. 1-3 am 13/1, 68; 3-8 am 7/1, 69; 15-20 am 27/1, 69; 20-39 am 1/1, 68; Weyer-Rottenmann im Sommer 1872 zu vollenden.

	Stat.	Kil.	
1. O St. Valentin	—	—	Oesterreich
2. Ernsthofen	1,0	7,29	»
2a. Rammingdorf PH.	2,1	15,92	»
3. Steyer (Stadt)	2,7	20,35	»
3a. Garsten PH.	3,1	23,35	»
4. Ternberg	4,4	33,63	»
5. Loosenstein	5,5	42,09	»
6. Reichramming	6,5	48,24	»
7. Grossramming	7,2	54,90	»
8. (b) Weyer (Küpfern)	8,1	61,77	»
9. Klein-Reifling	8,9	67,41	»
10. Weissenbach	—	—	Steiermark
St. Gallen	10,8	81,95	»
11. Gross-Reifling	12,2	92,67	»
12. Hiefau	13,5	102,76	»
13. Gstatterboden (Johnsbach)	14,7	111,84	»
14. Admont	16,6	123,66	»
15. Liezen	18,4	139,69	»
16. Rottenmann	19,4	147,38	»
17. Trieben	1,3	9,57	»
17a. Wald	3,3	24,75	»
18. Kalwang	4,2	31,82	»
19. Mautern	5,2	39,73	»
19a. Seiz-Kammern PH.	6,3	47,73	»
20. (b) St. Michael	7,3	55,46	»
20a. Kaisersberg PH.	8,0	59,86	»
21. St. Lorenzen	9,4	71,22	»
22. Knittelfeld	10,2	77,65	»
23. Zellweg	11,2	85,19	»

a<sup>1</sup> Flügel-Industrie-Bahn Zellweg-Antonschacht.

Eröffnet Stat. 23a. am 27/1, 70; 23b. am 17/1, 71; gepachtet.

	Stat.	Kil.	
(23. Zellweg)	—	—	Steiermark
23a. Fohnsdorf	1,020	—	»
23b. Antonschacht	1,255	—	»
24. Judenburg	12,2	93,62	»
25. Thalheim	13,0	99,07	»
26. St. Georgen	14,0	106,44	»
27. Unzmarkt	14,7	110,97	»
28. Scheifling	15,6	119,56	»
29. Schauerfeld	16,7	126,67	»
30. Neumarkt	17,4	132,66	»
30a. Einöd PH.	18,3	139,16	»
31. Friesach	19,5	148,19	Kärnten
32. Hirt	20,2	153,55	»
33. Treibach-Althofen	21,0	158,97	»
34. (d.) Launsdorf	22,7	172,39	»
35a. (c) St. Veit	23,6	179,58	»
35b. St. Veit (Stadt) PH.	23,9	181,17	»
35c. Feistritz PH.	24,8	187,84	»
36. Glanegg	25,6	194,31	»
37. Feldkirchen	27,0	205,09	»
38. Ossiach	28,6	216,72	»
39. O Villach	30,4	230,47	»
(40. Firnitz)	—	—	»
41. Arnoldstein	—	—	»
(42. (e) Tarvis)	—	—	»

## b. Verbindungsbahn St. Michael-Leoben (Bruck a/M.)

Eröffnet am 1/1, 65.

(20. St. Michael)	—	—	Steiermark
43. O Leoben (Rudolfsb.)	1,8	11,84	»

## c. Verbindungsbahn St. Veit-Klagenfurt.

2,52 Oesterr. M. = 17,69 Kil.

Eröffnet am 12/1, 1869.

	Tarifm.	Kil.	
(35a. St. Veit) . . . . .	—	—	Kärnthen
44. Zollfeld P.H. . . . .	0,9	6,53	„
45. Maria Saal . . . . .	1,2	8,51	„
46. O Klagenfurt . . . . .	2,3	17,68	„

**d. Flügel-Industrie-Bahn Launsdorf-Müsel.**

3.671 Oesterr. M. = 29,37 Kil.  
 Bis Müsel eröffnet <sup>29/</sup> 1869; bis Hüttenberg <sup>16/</sup> 1870.

	Tarifm.	Kil.	
(34. Launsdorf) . . . . .	—	—	Kärnthen
47. Brückel . . . . .	0,9	6,60	„
48. Eberstein . . . . .	1,8	13,51	„
49. Müsel . . . . .	3,2	24,44	„
50. Hüttenberg . . . . .	3,9	29,37	„

**e. Laibach-Tarvis (13,474 M. = 102,22 Kilom.).**

Eröffnet am 14. Dec. 1870.

	Tarifm.	Kil.	
Laibach (Südb.) . . . . .	—	—	Krain
51. Laibach (Rudfb.) 0,1	0,84	„	„
52. Vismarje . . . . .	0,8	6,07	„
53. Zwischenwässern . . . . .	1,6	12,20	„
54. Laak . . . . .	2,6	20,03	„
55. Krainburg . . . . .	3,8	29,01	„
56. Podnart . . . . .	5,2	39,40	„
57. Radmannsdorf-Lees 6,8	51,40	„	„
58. Jauerburg . . . . .	8,1	61,45	„
59. Assling . . . . .	8,5	64,20	„
60. Lengnfeld . . . . .	9,8	74,03	„
61. Kronau . . . . .	11,4	86,50	„
62. Ratschach-Weissonfels 12,4	94,36	„	„
(42. Tarvis) . . . . .	13,5	102,22	Kärnthen

**f. Verbindungs-B. Amstetten-Klein-Reifling**

(5,781 Oesterr. Min. = 43,56 Kil.)

Eröffnung im Sommer 1872.

	Wirkl. Länge	
63. Amstetten . . . . .	—	Oesterreich
64. Ulmerfeld . . . . .	1,029	7,81
65. Waidhofen . . . . .	3,084	23,40
66. Gafenz . . . . .	4,539	34,43
(8. Weyer) . . . . .	5,378	40,80

**Lägerndorf-Itzehoer Pferdebahn (0,9 Min.).**

Eröffnet im Juni 1869.

Dient zum Transport von Mergel etc. für 2 Cementfabriken.

**Leipzig-Dresdner Eisenbahn.**

Directorium in Leipzig.

Anschlüsse. Dresden: Sachs. Staatsb.; Leipzig: Berlin-Anhalt., Magdeb.-Leipzig, Sachs. Staatsb. und Thüringische Eisenbahn; Grossenhain: Cottbus-Grossenhainer Bahn, Röderau: Berlin-Anhaltische; Riesa und Döbeln: Sachs. Staatsbahn.

Die den Tarifen zu Grunde liegenden Meilenangaben sind auf <sup>1/2</sup> abgerundet. Dieselben entsprechen bei der alten Linie via Riesa der wirklichen geogr. Entfernung, während die Meilenangaben der neuen Strecke via Döbeln durch Reduction nach dem Verhältniss von 17,25: 15,5 gewonnen sind.

Director Güterverkehr:

- M = Mitteldresdner Stationen (Tarif v. <sup>1/2</sup> 69 mit 8 Nachtr.).
- N = Nordd. Stat. via Magdeburg (T. <sup>1/2</sup> 68 mit 9 Nachtr.) und Niederland. Stat. via Salzbergen (T. <sup>1/2</sup> 69 mit Nachtr. <sup>1/2</sup> 70 u. <sup>1/2</sup> 71);
- Ö = Böhmisch-Mährische Stat. (<sup>10/2</sup> 68, Nachtr. <sup>30/</sup> 69);
- Ö\* = Wien, Marchegg u. Ungar. Stat. via Bodenbach (<sup>1/2</sup> 68, Nachtr. <sup>1/2</sup> 69, <sup>13/</sup> 70, <sup>17/2</sup> 70);
- R = Rheinisch-Thüring. Stat. (Verb. T. <sup>1/2</sup> 71 m. Nachtr.);
- S = Schlesiens Stat. (Schles.-Sachs. Verk. T. <sup>1/2</sup> 71);
- 8 = Sachs.-Rhein. Verband (via Eisenach-Giessen) (T. <sup>1/2</sup> 69, Nachtr. <sup>1/2</sup> 70, <sup>1/2</sup> 71, <sup>10/2</sup> 71, <sup>13/2</sup> 70, <sup>17/2</sup> 71);
- b = Verk. via Giessen-Nordheim resp. Arenshausen (Main-Weeser, Köln-Giessen, Nassauische, Berg-Mark. (T. <sup>1/2</sup> 69 m. Nachtr.);
- c = Verk. mit Franzö. Stationen
- o<sup>1</sup> via Giessen-Deutz (<sup>1/2</sup> 70);
- o<sup>2</sup> = Magdeb.-Köln (<sup>1/2</sup> 69);
- o<sup>3</sup> = Düsseldorf-Mastricht (<sup>1/2</sup> 69);
- d = Berlin-Anhalt. Stat. via Röderau resp. Bitterfeld (<sup>1/2</sup> 69, Nachtr. <sup>1/2</sup> 69, <sup>1/2</sup> 70, <sup>1/2</sup> 70);
- e = Ostdeutsches (Sittin-Sachs. Verk. T. <sup>1/2</sup> 70, Nachtr. <sup>1/2</sup> 70);
- f = Oststettiner Stat. (Ost.-Sachs. Verb. via Berlin) T. <sup>30/2</sup> 71;
- g = Russisch-Polnische Stat. (Sachs.-Russ.-Poln. Verk. via Kattowitz) T. <sup>1/2</sup> 70;

- h = H mburg via Röderau (<sup>27/</sup> 68, Nachtr. <sup>1/2</sup> 69, <sup>1/2</sup> 69, <sup>13/2</sup> 71; i = Magdeb.-Leipzig, Halle-Casselers etc. Stat.
- i<sup>1</sup> Verk. mit Magdeb.-Leipziger resp. Halle-Casselers Stat. (<sup>1/2</sup> 70, Nachtr. <sup>1/2</sup> 70; i<sup>2</sup> Salzverk. m. Magdeb.-Leipz. Stat.)
- i<sup>3</sup> Hannov. Stat. via Nordheim (<sup>1/2</sup> 69);
- i<sup>4</sup> Oldenburg Stat. via Nordheim (<sup>1/2</sup> 69);
- i<sup>5</sup> Köln-Mindener u. Niederland. Stat. via Nordheim <sup>1/2</sup> 70;
- k<sup>1</sup> = Stat. der Sachs. (westl.) Staatsb. <sup>1/2</sup> 68;
- k<sup>2</sup> = „ „ „ (östl.) „ <sup>22/2</sup> 71;
- l = Cottbus-Grossenhainer E. <sup>21/2</sup> 70, Nachtr. <sup>30/2</sup> 70;
- m = Berlin-Görlitz <sup>1/2</sup> 70;
- n = Sachs.-Westfal. Verb. via Holzwinden <sup>1/2</sup> 70 m. Nachtr.;
- o = Böhm. Braunkohlenverkehr (<sup>1/2</sup> 70, Nachtr. <sup>1/2</sup> 71, <sup>1/2</sup> 71);
- p = Granit-u. Sandstein-Sendungen v. d. Sachs. Stab. <sup>1/2</sup> 67;
- q = im Norddeut. Galizischen Verk. (Getreide) <sup>29/2</sup> 71;
- r = Hamburg u. Lübeck via Magdeb. (<sup>1/2</sup> 68);
- s = Posen-Sachs. Verb. via Cottbus <sup>1/2</sup> 71).

**a. Leipzig-Riesa-Dresden (15,5 M. = 116,75 Kilom.).**

Eröffnet Leipzig-Alteln (1 M.) <sup>29/2</sup> 37; bis Stat. 4 <sup>1/2</sup> 38; 4-6 <sup>21/2</sup>; 6-8 <sup>1/2</sup>; 8-9 <sup>2/2</sup>; 9-11 <sup>27/2</sup>; 38: 11-15 resp. Oberau <sup>1/2</sup> 39; womit die ganze Bahn eröffnet, indem Oberau Stat. 18 am <sup>1/2</sup> und Stat. 18-Dresden <sup>17/2</sup> 38 bereits in Betrieb gesetzt war.

1. Leipzig . . . . .	—	S.O. <sup>1</sup> Ö. <sup>2</sup> (Getr.)d.Leip-c.f.g.i. <sup>1,2</sup> k. <sup>1,2</sup> l. zig m.o.p.q.s.
2. (b) Borsdorf P.H.* . . . . .	11,10 o.	„
3. Posthausen G.H. . . . .	15,07	„
4. Muehern P.H.* . . . . .	17,48	„
5. Altenbach G.H. . . . .	22,57	„
6. Wurzen . . . . .	25,43	S.O. <sup>1</sup> (Getr.)d.l. <sup>1,2</sup> k <sup>1</sup> .l.o.p.s.
7. Dornreichenbach P.H.* . . . . .	35,62 d.	(Steine) „
8. Dahlen . . . . .	43,10	d.f.k <sup>1</sup> .l.o.p.s.
9. Oschatz . . . . .	52,55	d.f.k <sup>1</sup> .l.o.p.s.
10. Bornitz P.H.* . . . . .	57,65	„
11. Riesa . . . . .	65,90	M.N.R.S.a.b.e. h.l. <sup>1,2</sup> l.p.s. Dresden
12. Röderau . . . . .	73,4	S.i. <sup>2</sup> k <sup>1</sup> .o.s. den
13. Langenberg P.H.* . . . . .	71,98 l.	„
14. (c) Pristewitz . . . . .	84,36	d.f.k <sup>1</sup> .l.o.p.s.
15. Niedera P.H.* . . . . .	95,39	d.l.o.
16. (b) Coswig . . . . .	101,47	d.i. <sup>2</sup> o.p.s.
17. Kütchenbroda P.H.* . . . . .	105,60 o.	„
18. Weintraube P.H. . . . .	107,48	„
19. Radebal P.H. . . . .	107,55	„
20. O Dresden . . . . .	114,98	M.N.R.a.b.c. <sup>1,2</sup> d. e.f.h. <sup>1,2</sup> k <sup>1</sup> .l.m.n.s.

Ausserdem sind die vorgenannten Stationen mit der neuen Linie theils via Borsdorf resp. Meissen theils via Riesa-Döbeln verbunden.

**b. Leipzig-Döbeln-Dresden (16,1 M. = 132,38 Kil.).**

Eröffnet Borsdorf-Stat. 23 <sup>1/2</sup> resp. für Güter <sup>1/2</sup> 66; 23-26: <sup>29/2</sup> 67; 26-28a <sup>1/2</sup> resp. für Güter <sup>29/2</sup> 68; 28-30: <sup>1/2</sup> 68; 30-34 und damit die ganze Bahn <sup>27/2</sup> 68.

(1. O Leipzig) . . . . .	—	Leipzig
(2. Borsdorf) P.H.* . . . . .	11,10	„
21. Nauhof P.H.* . . . . .	20,10	d.l.o.p.
22. Grosssteinberg P.H.* . . . . .	24,45	„
23. Grimma . . . . .	31,05	S.(Getr.)d.l. <sup>1,2</sup> k <sup>1</sup> .o.p.s.
24. Grossbothen P.H.* . . . . .	37,88	d.o.p.
25. Tanndorf P.H.* . . . . .	46,28	„
26. Leisnig . . . . .	53,56	S.(Getr.Thon)d. l. <sup>1,2</sup> k <sup>1</sup> .o.p.s.
27. Klosterbuch P.H.* . . . . .	58,51 o.	„
28 <sup>a</sup> . ⊗ Döbeln . . . . .	66,76	M.N.R.S.d.e.i. <sup>1,2</sup> n.o.p.r.s.
28 <sup>b</sup> . Döbeln P.H. . . . .	69,24	„
29. Rosswein . . . . .	77,61	l. <sup>1,2</sup> k <sup>1</sup> .l.o.p.s.
30. Nossen . . . . .	85,97	f.k <sup>1</sup> .l.o.p.
31. Deutschborra P.H.* . . . . .	90,10	l.o.p. Dresden
32. Mittitz P.H.* . . . . .	99,10	l.o.p.
33. Meissen . . . . .	108,03	M.N.R.S.(Getr. Thon)a.b.d.e.h. <sup>1,2</sup> k <sup>1</sup> .l.o.p.s.
34. Neusörnwitz P.H. . . . .	113,58	„
(16. Coswig) . . . . .	116,88	„
(20. O Dresden) . . . . .	132,38	„

**c. Pristewitz-Grossenhainer Zweigbahn.**

Eröffnet 14. Oct. 1862; im Besitz der Leipzig-Dresdner Eisenb.-Comp. seit 1. Juli 1869.

	Tarif. Mln.	
(14. Pristewitz) . . . . .	— d.k <sup>1</sup> .l.	Dresden
35. O Grossenhain . . . . .	0,7 M.R.S.d.P. <sup>1</sup> .k <sup>1</sup> .	"
	n.o.	"

d. Cottbus-Grossenhainer Bahn,  
siehe dortselbst

**Lemberg-Czernowitz-Jassy-Eisenb.**  
Verwaltungsrath und General-Direction in Wien.  
Kaiserthum Oesterreich: Kronland Galizien und Bukowina.  
Anschlüsse: in Lemberg: Galiz. Carl-Ludwigsb.; Roman. Rumänische Eisenbahn.  
Director Personen- und Güterverkehr mit der Carl-Ludwigsb., Kaiser Ferd.-Nordb., Oesterr. Staatsb., ferner mit St. Petersburg und Iliga.  
Director Güterverk. mit Stettin, Breslau, Danzig u. Warschau.  
Auf den Bahnhofen Lemberg, Czernowitz und Itzkanisuczawa befinden sich Zollämter, bei welchen das Ansangsverfahren Anwendung findet.

a. Lemberg-Czernowitz (4,97 M. = 265,205 Kilom.).  
Eröffnet 1 September 1866.

	Meilen	Kilom.	
1. O Lemberg T P . . . . .	—	—	Galizien
2. Siechow PH.* . . . . .	—	—	"
3. Staresiolo . . . . .	3	24,57	"
4. Bóbrka (Chlebowicewielkie) PH.* . . . . .	4 1/2	—	"
5. Wybranówka PH.* . . . . .	5 1/2	42,87	"
6. Borynice . . . . .	6 1/2	50,26	"
7. Chodorów . . . . .	8 1/2	63,11	"
8. Bortniki . . . . .	9	70,76	"
9. Bukaczowce . . . . .	11 1/2	87,51	"
10. Bursztyn . . . . .	13	99,57	"
11. Halicz . . . . .	14 1/2	110,87	"
12. Jezupol . . . . .	16 1/2	124,84	"
13. Stanislaw T P . . . . .	18 1/2	139,67	"
14. Ottynia . . . . .	21 1/2	162,52	"
15. Korszow . . . . .	23 1/2	179,17	"
16. Kolomea T P . . . . .	25 1/2	194,81	"
17. Zablótów . . . . .	28 1/2	214,41	"
18. Sniatyn T P . . . . .	30 1/2	230,37	"
19. Napolokoutz PH. . . . .	32	242	"
20. Luzan . . . . .	33	251,38	Bukowina
21. Zuczka-Sadagóra PH. . . . .	—	—	"
22. (b) Czernowitz. T P 35	265,456		"

b. Czernowitz-Suczawa (11,82 Mln. = 89,667 Kil.).  
Eröffnet 28. Octob. 1869.

	Tarif-Mln.	
(22. Czernowitz) . . . . .	—	Bukowina
22a. Czernowitz Volksgarten PH.* . . . . .	1	"
23. Kuczurmare . . . . .	2,5	"
24. Hliboka P . . . . .	4,5	"
25. Czerekoutz-Sereth . . . . .	5,5	"
25a. Ruda PH.* . . . . .	7	"
26. Hadikfalva-Radautz P . . . . .	8	"
26a. Isten Segitz PH. . . . .	8,5	"
27. Milleschoutz . . . . .	9,5	"
27a. Hatna PH.* . . . . .	10,5	"
28. Itzkanisuczawa T P 12		"

c. Suczawa-Jassy (17,8 Oesterr. Meilen).  
Stat. 28-34 eröffnet 12. Dec. 1869; Stat. 34-39: am 4. Juni 1870  
(28. Itzkanisuczawa). — Bukowina (Grzet.)

29. Bordujeni PH. . . . .	0,5	Moldau
30. (d) Verestie T P . . . . .	2,5	"
31. Liteni . . . . .	4,0	"
32. Dolhaska PH.* . . . . .	5,5	"
33. Hece Lespitz . . . . .	7	"
34. (e) Pascani T P . . . . .	8,5	"
35. Ruginosa . . . . .	10,5	"
36. Tirgul Frumos . . . . .	12,5	"
37. Podul-hloii . . . . .	15,5	"
38. Cucuteni PH.* . . . . .	16,5	"
39. Jassy T P . . . . .	18,0	"

Von Jassy Fortsetzung zur Russischen Grenze gegen Kischnew.

d. Fließbahn Verestie-Botuschani (5,8 = M. 43,99 K.).  
Eröffnet am 1. November 1871.

	Tarif Mln.	
(30. Verestie) . . . . .	—	Moldau
40. Bucecea . . . . .	2,5	"
41. Leverda PH. . . . .	4	"
42. Botosani (Botuschani) . . . . .	6	"

e. Zweigbahn Paskani-Roman (5,1 Oesterr. M.).  
Eröffnet 12. Dec. 1869.

(34. Pascani) . . . . .	—	Moldau
43. Halaucstie PH. . . . .	2,5	"
44. Mircestie . . . . .	3,5	"
45. O Roman T P . . . . .	5,5	"

Anschluss an die Rumänische Eisenbahn (nach Bukarest).

**Leoben-Vordernberger Eisenbahn.**  
Verwaltungsrath in Graz.

Der Betrieb der demnächst zu eröffnenden Bahn leitet die Südbahn-Gesellschaft.

	Anschluss in Leoben an die Oesterr. Südbahn.	
1. Leoben		Steiermark
2. Donawitz		"
3. St. Peter-Freienstein PH.		"
4. Gmeingrub PH. (Haltestelle).		"
5. Trofayach		"
6. Hafning (Haltestelle) PH.		"
7. Friedauwerk PH.		"
8. Vordernberg		"

**Ludwigsbahn (Nürnberg-Fürth).**  
Directorium in Nürnberg.

Eröffnung der Bahn, als der ersten Deutschen Locomotivb. am 7. December 1835.

0,80 M. = 6,030 Kilom.  
Anschluss an die Bayer. Staatsbahn bei Further Kreuzung Bayern.

1. O Nürnberg . . . . .	—	Mittelfranken
2. Muggenhof . . . . .	0,43	"
3. O Fürth . . . . .	0,80	"

Die Ludwigsbahn hat beschränkten Güterverkehr.

**Lübeck-Büchener und Lübeck-Hamburger Eisenbahn.**  
Direction in Lübeck.

Freistaat Lübeck. Herzogthum Lauenburg. Provinz Hofstein. Freie Stadt Hamburg.

Anschlüsse. Büchen: Berlin-Hamburger Bahn; Lübeck: Grossherzogliche Friedrich-Franz-Eisenbahnen (Kleinen Lübeck) u. im Bau: Eutin-Lübecker Eisenb.; Hamburg: Altona-Kieler, Berlin-Hamburger Bahn.

Director Güterverkehr:

I. Lübeck-Büchener Bahn; W = Westdeutsch (Tarif v. 1/2 69); NW = Nordwestdeusch (T. v. 1/2 70); M = Mitteldeusch (Tarif v. 1/2 64); sodann a = mit Stationen der Berlin-Hamburger Bahn (Tarif v. Juli 63); b = mit Pasewalk und Stettin (via Büchen) (T. v. 1/2 67); c = mit Stationen d. Hannoverschen, Braunschweigischen u. Oldenburgischen Bahn (Niederdeutscher Verband, Tarif v. 1/2 69); d = mit Stationen des Berg.-Hannov. Verband. (Tarif v. 1/2 68); e = mit Stationen des Hannov.-Thüring. Verbandes (Tarif v. 1/2 69); f = mit Französischen Stationen (Norddeusch-Rhein.-Französischer Verb. T. v. 1/2 69); g = mit Belgischen Stationen (Nord.-Rhein.-Belgischer Verb. Tar. v. 1/2 69); h = mit Stationen der Niederländischen Rheinbahn (Tarif v. 1/2 69); i = mit Magdeburg, Halle und Leipzig (T. v. 1/2 70); k = mit Sächsischen Stationen (T. v. 1/2 69); l = mit Niederschlesisch-Märkischen Stationen (T. v. 1/2 71); m = mit Stat. der K. K. a. pr. Kaiser-Ferdinand-Nordb. und K. K. pr. Oesterr. Staats-Eisenb.-Gesellsch. (Tarif v. 1/2 69); n = mit der K. K. pr. Oesterr. Staats-Eisenb.-Gesellsch. und der Aussig-Teplitz. B. (Tarif v. 1/2 69); o = mit Stationen der Bayerischen Staats-u. Ostbahnen (Tarif v. 1/2 69); p = mit Schweizerischen Stationen, Westdeutsche Route (Tarif v. 1/2 68); q = mit Schweizer Stationen via Lindau (Tarif v. 1/2 66) und mit Lindau, Bregenz, Füssen, Rorschach und Romanshorn via Hof (Tarif v. 1/2 69); r = mit Hannoverischen Stationen Hohnstorf, Lüneburg, Uelzen (Tarif v. 1/2 69).

II. Lübeck-Hamburger Bahn. a = mit Stat. der Friedrich-Franz-Eisenbahnen (Tarif v. 1/2 70); t = mit Stettin Pasewalk und Prenzlau (Tarif v. 1/2 70); u = mit Danzig vom 1. 71; v = mit Schliesischen Stationen (Tarif v. 1/2 70). Die Tarife sind im Verwaltungsbureau Bahnhof Lübeck häufig zu haben.

a. Lübeck-Büchen (6,80 M. = 47,45 Kilom.).  
Eröffnet 15. October 1851.

Tarif-M. Kl.

- 1. ○ (b) Lübeck EP . . . — — W.N.W.M.a-r. Lübeck
- 2. Blankensee PH\* . . . 1,2 7,5 „
- 3. Sarau PH\* . . . 1,7 12,8 „ Lauenburg
- 4. Ratzeburg EP . . . 2,6 19,6 a.s. „
- 5. Mölln EP . . . 3,9 29,4 a.s. „
- 6. Roseburg PH\* . . . 5,4 40,7 „
- 7. ○ Büchen EP . . . 6,3 47,4 W.N.W.e-i. „

b. Lübeck-Hamburg (8,45 M. = 63,64 Kilom.).  
Eröffnet 1. August 1865; Haltestelle Niendorf 1/2, 69.

Tarif-M. Kl.

- 8. (a) Lübeck . . . — — Lübeck
- 8a. Niendorf PH. . . 1 7,5 „
- 9. Reinfeld EP . . . 3 15,0 „ Holstein
- 10. Oldesloe EP . . . 3 22,6 s. „
- 11. Bargtheide EP . . . 4,5 33,9 „
- 12. Ahrensburg EP . . . 5,5 41,4 „
- 13. Alt-Rahlstedt PH. . . 6,7 50,4 „
- 14. Wandsbäke EP . . . 7,5 56,5 s. „
- 15. ○ Hamburg EP . . . 8,3 62,5 t.u.v. Hamburg

**Mährisch-Schlesische Centralbahn.**

Verwaltungsrath in Wien.

Anschlüsse. 1. Leobschütz: Oberschlesische (Wilhelmab.), Linie e; 2. Neisse: Oberschles. E., Linie d; 3. Olmützer Kaiser Ferd. Nordb., Linie e u. Oesterr. Staatsb. Linie b; 4. Troppau: Kaiser Ferd. Nordb., Linie f.

a. Olmützer-Jägerndorf-Landesgrenze gegen Leobschütz (11,90 M.).

Voraussichtliche Eröffnung: October 1872.  
ab Olmütz Meilen

- 1. ○ Olmütz . . . — — Mähren
- 2. Gross-Wisternitz . . . 0,73 „
- 3. Hombock . . . 1,86 „
- 4. Gross-Wasser . . . 2,46 „
- 5. Domstadt . . . 3,79 „
- 6. Bärn . . . 4,63 „
- 7. Dittersdorf . . . 5,85 „
- 8. Kriegsdorf . . . 7,36 „
- 9. Freudenthal . . . 8,37 Oesterr. Schlesien
- 10. Erbersdorf . . . 9,52 „
- 11. Braunsdorf PH. . . 10,40 „
- 12. (b) Jägerndorf . . . 11,36 „
- 13. Olbersdorf . . . 13,08 „
- 14. Röversdorf . . . 13,58 „
- 15. Hennersdorf . . . 14,63 „
- 16. Landesgrenze gegen Neisse . . . 14,90 „

b. Jägerndorf-Troppau (3,83 Mln.).

Voraussichtliche Eröffnung: October 1872.

- (12. Jägerndorf) . . . — — Oesterr. Schlesien
- 17. Strochowitz . . . 1,69 „
- 18. Jaklar (Kohle) . . . 3,19 „
- 19. ○ Troppau . . . 3,83 „

**Märkisch-Posener Eisenbahn.**

Domicil und Sitz der Verwaltung in Guben.

Königreich Preussen, Regierungsbezirke Frankfurt a/O.,  
Liegnitz, Breslau.

Anschlüsse. Guben: Niederschlesisch-Märkische u. Halle-Sorau-Guben; Posen: Oberschlesische Eisenb., Frankfurt a/O.; Niederschlesisch-Märkische u. Preuss. Ostb. Rothenburg; Breslau-Freiburg im Bau.

Local-Personen- und Güter-Tarif v. 26/1 70.

Tarife betreffend den directen Güterverkehr:

- a = Director Berlin-Posener Verband-Güter-Tarif v. 25/11 70 (nur Stat. Posen betheiltigt);
- b = Gemeinschaftlicher Tarif der Oberschles. und Märkisch-Posener Bahn für Oberschlesische Steinkohlen via Posen v. 1/10 70 (Stat. 3.13. 15 u. 16 betheiltigt);
- c = Gemeinschaftlicher Tarif der Oberschlesischen und Märkisch-Posener Eisenbahn für Oberschlesischen Kalk via Posen v. 1/10 71;
- d = Gemeinschaftlicher Tarif der Rechten-Oder-Ufer-Bahn, Niederschlesisch-Märkischen Bahn und Märkisch-Posener B. (Stat. 2. 17. 18. 19. betheiltigt für Oberschlesische Steinkohlen via Guben und Frankfurt v. 1/1 71);
- e = Director Magdeburg-Preussischer Verband Güter-Tarif v. 1/10 71 (nur Stat. Posen betheiltigt);
- f = Tarif für den Transport von Salz aller Art im Verk. von Stationen der Magdeburg-Cöthen-Halle-Leipziger B.

nach Stationen der Kgl. Niederschles.-Märk. Bahn, Ostb.-Bahn, Niederschles. Zweigb., Oberschles. Bahn, Breslau-Schweidn.-Freib. B., Märkisch-Posener E. u. Rechte-Oder-Ufer-Bahn v. 1/10 71, erstreckt sich auf sämtliche Stationen excl. Posen, Guben, Frankfurt;

g = Director Ostdeutsches-Rheinischer Güter-Tarif v. 1/1 71 (nur Stat. Posen betheiltigt);

h = Gemeinschaftlicher Special-Tarif für Salz aller Art von Stationen Schönebeck u. Staßfurt nach Posen (Oberschles. u. Märk.-Pos. Bahnhof) v. 1/1 71;

Siehe weitere Nachrichten Seite 74.

a. Frankfurt a/O.-Posen (23,1 M. = 173,94 Kilom.).  
Eröffnet am 26. Juni 1870.

Meilen Kilom.

- 1. ○ Frankfurt a/O. . . — — Frankfurt a/O.
- 2. Reppen . . . 2,9 21,84 „
- 3. Sternberg . . . 2,3 17,32 „
- 4. Neu-Cunersdorf . . . 1,2 9,04 „
- 4a. Wutschdorf . . . 1,8 13,55 „
- 5. Schwiebus . . . 3,6 27,11 „
- 6. Stentsch . . . 1,4 10,54 „
- 7. (b) Bentschen . . . 1,8 13,55 Posen
- 7a. Alt-Jastrzemi . . . 1,6 12,05 „
- 8. Neu-Tomyśl . . . 0,7 5,27 „
- 9. Eichenhorst . . . 1,5 11,29 „
- 10. Opalenica . . . 1,0 7,53 „
- 11. Buk . . . 1,2 9,03 „
- 12. Otusz . . . 0,6 4,52 „
- 13. Dombrowka . . . 1,5 10,29 „
- 14. ○ Posen . . . 1,8 13,55 „

b. Zweigb. Bentschen-Guben (13,16 M. = 98,64 Kil.).  
Eröffnet am 26. Juni 1870.

- (7. Bentschen) . . . — — Posen
- 15. Bomst . . . 1,6 12,05 „
- 16. Züllichau . . . 2,3 17,32 Frankfurt a/O.
- 17. ○ Rothenburg . . . 2,3 17,32 Liegnitz
- 18. Crossen a/O. . . 3,0 22,59 Frankfurt a/O.
- 19. Merzweiss . . . 1,3 9,78 „
- 20. ○ Guben . . . 2,6 19,57 „

**Magdeburg-Cöthen-Halle-Leipziger E.**

Directorium in Magdeburg.

Preussen: Regierungsbezirke. \* = Herzogthum Anhalt.  
\*\*\* = Königreich Sachsen: Kreisdirectionen.

Anschlüsse. Arenshausen: Hannov. Staatsb.; Halle: Berlin-Anhalt, Thüringische B. u. im Bau; Halle-Sorau-Guben und Magdeburg-Halberstädter Eisenbahn; Cöthen: Berlin-Anhalt und Magdeburg-Halberstädter (Cöthen-Wegeleben); Leipzig: Berlin-Anhalt, Leipzig-Dresden, Sachsenwestl. Staatsb., Thüringische; Magdeburg: Berlin-Potsdam-Magdeburg, Magdeburg-Halberstädter mit Magdeburg-Wittenberge; Staßfurt: Magdeburg-Halberstädter.

Anschlüsse auf der Halle-Casseler Linie. Leinefelde: Thüringische (Gotha-Leinefelde); Nordhausen: Nordhausen-Erfurt u. Hannov. Staatsb.; Wolkrathshausen: Nordhausen-Erfurt; Cassel (im Bau) Hannov. Staatsb., Hess. Nord- u. Main-Weserbahn.

Directe Verkehre: N. M. ferner mit Stationen der

- a = Thüringischen und Werrabahn (10/10 70, Nachtr. v. 1/11 70 u. 1/12 71);
- b = Hannoverschen und Braunschweigischen Bahn via Arenshausen resp. via Northeim-Herzberg-Nordhausen (1/10 69 mit 7 Nachtr. der 7. v. 1/1 71);
- c = Bayer. Staats- und Bayer. Ostbahn (1/1 71);
- d = Nordhausen-Erfurter Bahn (10/10 71);
- e = Berlin-Anhaltischen Bahn (10/10 69 mit 8 Nachtr., der 8. v. 1/1 71);
- f = Leipzig-Dresdner B. (1/10 70 mit N. v. 1/10 u. 10/10 71);
- g = Sächsisch-Ostlichen u. den Schlesischen Bahnen (v. 1/10 68, 1/10 71, für Salz v. 1/10 71);
- h = Sachs. westl. Staatsb. (1/10 70 mit Nachtr. v. 1/1 u. 1/10 71);
- i = Magdeburg-Halberstädter Bahn (1/1 71);
- k = Wittenberge (1/10 69) und Hamburg (1/10 68 mit Nachtr. v. 1/10 69, 1/10 70, 1/10 71, 1/10 71 u. 1/10 71);
- l = Lübeck, Schwerin, Rostock, Wismar, Güstrow (1/10 70);
- m = Berlin-Potsdam-Magdeburger Bahn (10/10 70 mit Nachtr. v. 10/10 u. 1/1 71);
- n = Kohlenverkehr von Böhmen (1/10 70);
- o = Kohlenverkehr von der Bergisch-Märkischen Bahn via Arenshausen resp. via Northeim-Herzberg-Nordhausen (10/10 69 mit Nachtr. II v. 10/10 70, III v. 1/1 71);
- p = Köln-Giessen, Nausauschen u. Main-Weserb. via Arenshausen-Giessen (1/10 69 mit 12 Nachtr. der XII v. 1/10 71);
- q = Salzverkehr nach allen Richtungen hin (1/10 69);
- r = Güterverkehr im Sächsisch-Westfälischen Verande via Northeim-Herzberg-Nordhausen und via Arenshausen (10/10 70 mit 13 Nachtr. der XIII v. 1/10 71);

s = Verkehr mit Oesterreich via Bodenbach (directer Gütertarif v. 10/1, 68 mit Nachtr. I. v. 29/1, 69, II. v. 1/1, 70, directer Güter- und Eilgütertarif v. 1/1, 68 mit 7 Nachtr. der VII. v. 1/1, 70);  
 t = Getreidetarif von Galizien v. 1/1, resp. 1/1, 70 u. 1/1, 71;  
 u = Mergel-Specialtarif für den Verkehr von Gernrode;  
 v = Italienischen Bahnen v. 1/1, 71;  
 w = Thüringisch-Bayerisch-Oesterr. Verkehr vom 1/1, 70.

**a. Magdeburg-Leipzig (15,8 M. = 119,01 Kilom.).**  
 Eröffnet Stat. 1-3 1/1, 39; 3-5 7/1, 39; 5-7 1/1, 40; 7-11 1/1, 40; 11-14 1/1, 40. Mln.

1. **Magdeburg T P** — M.a.b.c.d.e.f.g.h.i.n.s.t.v. Magdeburg
2. **Westerhüsen E P** 1,1 a.f.h.i. »
3. **(b)Schönebeck T P** 2,1 M.N.a.b.c.d.e.f.g.h.i.m.n.q.s.t.v. »
4. **Gnadau E P** 2,8 M.a.d.i.m.n. »
5. **An der Saale (Calbe) E P** 3,7 M.a.b.c.d.e.f.g.h.i.m.n.t. »
6. **Wulffen E** 5,6 a.d.e.f.h.i.m. \*<sup>o</sup>Anhalt »
7. **Ö Cothen T P** 6,8 N.a.b.c.d.e.f.g.h.i.l.m.n.o.p.r.s.v. »
8. **Gr. Weissand E** 8,0 a.b.c.d.e.f.h.i.m.r. »
9. **Stumsdorf E P** 8,9 M.a.b.c.d.e.f.g.h.i.k.i.m. Merseburg »
10. **Niemberg E** 9,9 N.a.b.i.r. »
11. **○ (c) Halle T P** 11,5 N.b.c.f.g.h.i.k.l.m.n.q.s.t.v. »
12. **Gröbers E** 13,0 a.e.f.h.i.m. »
13. **Schkeuditz E P** 14,1 a.e.f.h.i.m.n.r. »
14. **○ Leipzig T P** 16,0 N.b.d.i.k.l.m. \*<sup>o</sup>Sachsen-Leipzig »

**b. Zweigbahn Schönebeck-Stassfurt-Lödderburg**  
 (5,5 M. = 41,43 Kilom.).  
 Eröffnet 12. Mai 1857.

- (3. **Schönebeck**) 2,1 M.N. Magdeburg
  15. **Eggersdorf E** 3,0 »
  16. **Eickendorf E** 3,4 »
  17. **Förderstedt E** 4,2 »
  18. **○ Stassfurt T P** 5,1 M.N.a.b.c.d.f.g.h.i.k.l. »
  19. **Lödderburg** 5,7 »
- Von sämtlichen Stationen und Anhaltepunkten findet Personen-, Gepäck- und Güterbeförderung statt, ausser von Lödderburg.

**c. Halle-Nordhausen-Cassel (29,12 M. = 219,290 Kil.).**  
 Eröffnet bis Eisleben 1/1, 1863, bis Nordhausen 10/1, 66, bis Arenshausen 7/1, 67.

- Die Entfernungen sind von Halle aus berechnet.
- (11. **Halle**) (gemeinschaftl. Station) T P — N.b.d.i.o.p.r. Merseburg
20. **Teutschenthal E P** 2,5 a.b.d.e.h.i. »
  21. **Ober-Röblingen E P** 3,6 a.b.c.d.e.h.i. »
  22. **Eisleben T P** 5,1 M.a.-i.l.m.n.o.p.r.s.v.w. »
  23. **Riestedt E P** 7,1 a.b.d.i. »
  24. **Sangerhausen T P** 7,9 N.a.-i.l.m.n.o.q.p.r.w. »
  25. **Wallhausen E P** 8,8 a.b.d.e.f.g.h.i.m.n.o.p.t.w. »
  26. **Rossla E P** 10,1 M.a.d.f.g.h.i.m.n.o.p.r.w. »
  27. **Heringen E P** 12,0 N.b.c.d.e.f.g.h.i.m.n.o.p.r.w. »
  28. **○ Nordhausen T P** 13,0 M.a.b.c.f.g.h.i.l.m.n. Erfurt p.a.t. »
  - 28a. **○ Wolkramshausen E P** 14,1 n.o.p.r.w. »
  29. **Bleicherode T P** 15,5 a.b.d.e.f.g.h.i.m.n.o.p.r. »
  30. **Sollstedt E P** 16,6 a.d.i.o.r. »
  31. **Gernrode b. Worbis E P** 17,8 o.p.r.u. »
  32. **○ Leinefelde E P** 18,6 a.b.d.e.f.g.h.i.m.n.o.p.r.s. »
  33. **Heiligenstadt T P** 20,7 a.b.d.e.f.g.h.i.m.n.o.p.r.w. »
  34. **○ Arenshausen E P** 22,3 a.d.e.f.g.h.i.n.s.w. »
  35. **Witzenhausen** Cassel
  36. **Hedemünden** Hannover
  37. **Münden** »
  38. **○ Cassel** Cassel

Der Bau der Strecke Arenshausen-Münden-Cassel wird voranschichtlich ultimo 1871 oder Anfangs 1872 beendigt sein.

**Magdeburg-Halberstädter Eisenbahn.**  
 Directorium in Magdeburg.

Königreich Preussen: Regierungsbezirke. \*Herzogth. Anhalt. \*Herzogthum Braunschweig.

Der Magdeburg-Halberstädter Eisenbahn-Gesellschaft gehören seit 1864 auch Cöthen-Bernburg (Linie c) u. Magdeburg-Wittenberge (Linie b) an.

An den Haupt-Stationen Bahnhofs-Inspectionen, sonst Stations-Vorstände; an den Haltestellen Einnehmer.  
 Anschlüsse. Cöthen: Berlin-Anhalt und Magdeburg-Leipzig; Halle: Berlin-Anhalt, Halle-Üben-Soran, Magdeburg-Leipziger u. Thüringische E.; Lützen: Hannoverische E.; Magdeburg: Berl.-Potsdam-Magdeb. Magdeburg-Leipz.; Oschersleben: Braunschweig. Eisenbahn; Staassfurt: Magdeburg-Leipzig; Uelzen: Hannoverische E.; Viernenberg: Braunschweigische u. im Bau: Hannover-Altenbekenner E.; Wittenberge: Berlin-Hamburg.  
 Entfernungen in Meter-Meilen (Tarifmeilen) und Kilom.

**a. Magdeburg-Halberstadt-Thale**  
 (11,53 M. = 86,475 Kilom.).  
 Eröffnet bis Halberstadt 10/1, 43, von da bis Thale 7/1, 62. Local-Güter-Tarif v. 1/1, 71 mit Nachtr. v. 1/1, 71.

- Directe Verkehre: A. i. Magdeburg hat directen Güterverkehr a) mit den Verbandstationen des Nordd. Verbandes (Verb.-Güter-Tarif v. 1/1, 68), sowie a) der Niederländischen Staatesb. via Salzbergen (Verb.-T. 1/1, 69), b) mit Stationen des Preuss.-Braunschw. Verbandes (1/1, 68); c) mit einigen Belg. und Französischen Stat. im Nordd.-Rhein-Französ. (1/1, 69), u. Nordd.-Rhein-Belg. (1/1, 69), West- und Nordwestdeutlich-Französ. via Kehl, Weisenburg und Forbach (1/1, 70), d) Güterverk. mit Stationen der Braunschweigischen Bahn (1/1, 70), e) ferner für Weinsendungen von Stationen der Rheinischen Eisenb. (1/1, 68);
2. Stationen 2-14 (Dodendorf bis Thale) haben directen Güterverkehr mit Stationen der Berlin-Potsdam-Magdeburger Bahn (1/1, 65, N. 1/1, 67), directen Kohlen-Verkehr von Stat. des Nordd. und Preuss.-Braunschw. Verbandes (1/1, 68);
3. Stationen Oschersleben, Halberstadt, Quedlinburg u. Thale haben directen Güter-Verkehr a) mit Stettin u. b) directen Braunkohlen-Verkehr von Stationen der Aussig-Teplitzer Eisenbahn (1/1, 70), c) Halberstadt u. Oschersleben steben im directen Verkehr mit Wien, Marchegg u. Ungarischen Stationen für Getreide u. Sendungen v. Hülsenfrüchten, Malz, Mehl, Ölkuchen und Oelssat in Quantitäten von 100 Ctr. (1/1, 69);
4. Halberstadt hat ausserdem directen Güter-Verkehr mit Stationen des Nordd. u. Pr.-Br. Verbandes = Ia.b., sowie mit Stationen der Braunschweigischen Eisenbahn (= 1 d), endlich mit Stationen der Berlin-Anhaltischen = 4a (1/1, 70), der K. Sächs. westl. Staatsbahn = 4b (1/1, 68) und der Aussig-Teplitzer Eisenb. (= 3b), sowie mit Station Hamburg = 4c (1/1, 57);
5. Quedlinburg und Thale sind Verbandstationen des Preuss.-Braunschweig. Eisenbahn-Verbandes = 1b;
6. Sämtliche Stationen zwischen Dodendorf (incl. u.) Oschersleben, ferner Wegeleben, Quedlinburg und Thale haben directen Kohlen-Verkehr ab Zwickau (1/1, 68);
7. Stationen Magdeb., Bernburg, Staassfurt, Guts., Oschersleben, Thale, Quedlinburg, Halberstadt u. Wassenberg haben directen Güterverk. mit Stationen des Westd. (1/1, 69) resp. Nordwestdeutschen (1/1, 70) Verbandes;
8. Die Stationen Thale, Oschersleben, Halberstadt, Wasserleben u. Vionenberg stehen im directen Verk. mit der Magd.-Leipz. Stat. Schönebeck für Kochsals-Sendungen in Wagenladungen v. 200 Ctr. (1/1, 69).

Siehe weiter die bei Linie b und c aufgeführten Verkehre.

	M. M. Kil.	Reg.	Preuss. Bezirk	Magdeburg
1. <b>○ (b)Magdeburg T E P</b> — —	1a-e-7.			
2. <b>Dodendorf</b> . . . . .	1,4 10,5	2.6.		
3. <b>Langenweddingen E P</b>	2,1 15,7	2.6.Bia.		
4. <b>Blunenburg</b> . . . . .	2,8 21,0	2.6.Bia.		
5. <b>Hadmersleben E P</b>	4,2 31,7	2.6.Bia.		
6. <b>○ Oschersleben T E P</b> . . . . .	5,1 38,25	2.3a.c.6.		
7. <b>Crottorf</b> . . . . .	6,1 45,75	2.		
8. <b>Nienhagen</b> . . . . .	6,5 48,75	2.		
9. <b>(g)Halberstadt T E P</b>	7,8 58,5	1a.b.d.2.3a.b.c. 4a.c.7.8.C5.6.		
10. <b>(c) Wegeleben</b> . . . . .	8,8 66	2.6.		
11. <b>Ditfurth</b> . . . . .	9,4 70,5	2.		
12. <b>Quedlinburg T E P</b>	10,3 77,25	1b.2.3a.b.5.6.7.8. C5.6.		
13. <b>Neinstedt</b> . . . . .	11,1 83,25	2.		
14. <b>Thale T E P</b> . . . . .	11,6 87	1b.2.3a.b.5.6.7.8. C5.6.		

**b. Magdeburg-Wittenberge (14,56 M. M.)**  
 Eröffnet bis Seehausen 7/1, 49, bis Wittenberge 7/1, 49.

- Directen Güter-Verkehr haben:
- B. 1. a) Magdeburg mit Hamburg der Berlin-Hamburger E. (1/1, 68) mit Lübeck der Lübeck-Büchener B. (1/1, 70) und Mecklenb. Stat. Schwerin, Wisnar, Güstrow u. Rostock (1/1, 70), ferner mit Stationen der Berlin-Hamburger Bahn (1/1, 64), sowie im directen Salzverk. mit Stat. der Berlin-Hamburger, Lübeck-Büchner und der wiesch. Friedrich-Franzb. (1/1, 69); desgl. directer Viehverk. zwischen Hadmersleben, Blunenburg, Langenweddingen, Magdeburg, Wassenberg, Mahlwinkel, Stendal Osterburg und Seehausen



einers. u. Hamburg anderen, desgl. zwischen Magdeb. u. Lubeck (1/2 69), b) Neustadt-Magdeb. directen Braunkohlen-Verkehr von Poerstedt, Eggersdorf der Magd.-Leipz. E. (1/2 68), Zwickau (= A 6) und von Stationen der Aussig-Teplitzer Eisenbahn (= A 3b);  
 2. Wolmirstedt, Stendal, Osterburg, Seehausen mit verschiedenen Stationen der Berlin-Hamburger Bahn (1871, 64) u. directen Kohlen-Verkehr von Stationen der Aussig-Teplitzer Eisenbahn (= A 3b);  
 3. Wittenberge a) mit Halle, Leipzig (1/2 63), b) mit Stationen der Thüring. Bahn (1/2 67), c) mit Station Altenburg u. Hof der Königl. Sächs. Staatsbahnen, (1/2, 68) und mit den Stat. der Bayer. Staats- und Ostbahnen.  
 M. M. Kil.

15. ○(a) Magdeburg T E P	—	—	1ab.	Magdeburg
16. Barleben	1,3	9,75		burg
17. Wolmirstedt T E P	2	15,0	2.	"
18. Rogätz	3,3	24,75		"
19. Mahlwinkel E P	4,7	35,25		"
20. Tangerhütte E P	5,3	39,75		"
21. Demker	6,6	49,5		"
22. (h,i) Stendal T E P	7,9	59,25	1a.2.	"
23. Golbeck P	9,8	74,50		"
24. Osterburg T E P	11,3	84,75	1a.	"
25. Seehausen T E P	12,8	96	2.	"
26. ○ Wittenberge T E P	14,6	109,50	3a.c.	Potsdam

e. Wegeleben-Bernburg-Cöthen (9,04 M. M. = 67,8 K.).  
 Eröffnet Cöthen-Bernb. 1/4 46, Wegeleben-Bernburg 1/4 66.  
 Directe Verkehre bestehen:

- C. 1. Zwischen sämtlichen Stationen und den Norddeutschen und Preuss.-Braunschweigischen Kohlenstationen für Kohlen und Holz (= A 2);
- 2. Zwischen Cöthen, Bernburg, Güsten, Ascherleben und den Pr.-Braunschv. Verband-Stationen (= A 1b);
- 3. Zwischen Ascherleben, Bernburg, und Güsten (via Staassfurt) und Magdeburg, und Stationen der Berlin-Anhaltischen Bahn via Staassfurt (1/2 57, Nachtr. 1/2, 66);
- 4. Zwischen Bernburg und Ascherleben und Stationen der Aussig-Teplitzer Eisenbahn für Braunkohlen (= 3b);
- 5. Zwischen Güsten, Ascherleben, Halberstadt, Quedlinburg, Thale, Wasserleben einerseits u. Stationen der Bayerischen Staats- u. Ostbahnen andererseits für Zucker aller Art (Specialtarif v. 1/2, 70);
- 6. zwischen Bernburg, Güsten, Staassfurt, Ascherleben, Halberstadt, Quedlinburg und Thale einer- u. Halle u. Leipzig andererseits für Eilgut (1/2 70);
- 7. zwischen Ascherleben u. Halle für dunkles Braunkohlen-Theeröl in Ladungen v. 200 Ctr. (10, 70).

(10. Wegeleben) E	—	—	C1.	Magdeburg
27. Gatersleben P E	1,3	9,75	C1.	"
28. Nachterstedt E	1,9	14,25	C1.	"
29. (f) Frose E P	2,3	17,25	C1.	"
30. (k) Ascherleben T P E	3,3	24,75	A7.C1-4.6.7.	"
30a. Giersleben P H.	3,9	29,25		"
31. (e) Güsten E P	4,8	36,0	A7.C1.2.3.5.	*Bernburg
32. Bernburg T E P	6,4	48,0	A7.C1.2.3.4.5.	burg
33. (d) Biendorf E	7,7	57,75	C1.	"
34. ○ Cöthen T E P	9,1	68,25	C1.2.	"

d. Zweigb. Biendorf-Gerlebogk (1 M. M. = 7,5 Kil.).  
 D. Directer Kohlen-Verkehr zwischen Biendorf im Nordd. und Preuss.-Braunschv. Verbands (= A 2b).  
 M. M. Kil.

(33. Biendorf) E	1,30	9,75	*Bernburg
35. Körmigk	2,25	16,5	"
36. Preusslitz	2,25	16,5	"
37. Gerlebogk	2,40	18	"

e. Güsten-Staassfurt (0,84 M. M. = 6,3 Kilom.).  
 Eröffnet 1/4 66.  
 E. Directer Güter-Verkehr besteht:

- 1. zwischen Staassfurt und den Stationen des Pr.-Braunschv. Verbandes (= A 1b);
- 2. für Salz und Salzfabrikate ab Staassfurt nach Stationen des Nordd. Verbandes, nach den Stationen der Berl.-Anhalter (1/2 resp. 1/2, 68), Magdeburg-Leipziger, Halle-Casseler E. via Güsten (1/2 68), Thüringer (1/2, 68), Leipzig-Dresdner, Sächs. westl. und östl. Bahn (1/2, 68), Stationen der E. Grosshain-Gothbun (Specialtarif v. 1/2 70); Stationen der Bayerischen Staats- u. Ostbahnen (1/2 69), ferner Stat. der Niederschlesisch-Märkischen, der Schlesischen Gebirgsbahn, der Niederösterreichischen Zweigbahn, der Breslau-Schweidnitz-Freiburger, der Neisse-Brieger und der Wilhelmshain (= Sals) via Berlin u. via Güsten-Leipzig

(1/2 69) und mehreren Stationen der K. k. Oesterr. Staatsb. (1/2, 68) (= Sals).  
 M. M. Kil.

(31. Güsten) E P — — \*Bernburg  
 38. ○ Staassfurt T E P 0,9 6,75 A1.2.3.7.C6. Salz. Magdeb.  
 f. Frose-Ballenstedt (1,79 M. M. = 13,425 Kil.)  
 Eröffnet 1/2 68.

- F. 1. Directer Kohlen-Verkehr besteht zwischen Ermleben und Ballenstedt mit Stationen des Nordd. und Pr.-Braunschv. Verbandes (= A 2b);
  - 2. ferner directer Verkehr für Kreide-Mergel ab Ballenstedt nach Leipzig-Halle, Schönebeck, Magdeburg, Schöningen u. nach der Thüring. Stat. Köstritz (1/2 69) (= Kreide).
- |                       |      |      |             |
|-----------------------|------|------|-------------|
| (29. Frose) E P       | —    | —    | Magdeburg   |
| 39. Reinstedt P H.    | 0,5  | 3,75 | "           |
| 40. Ermleben T E P    | 1,10 | 8,25 | 1.          |
| 41. Ballenstedt T E P | 1,8  | 13,5 | 1.2. Kreide |

g. Zweigbahn Halberstadt-Vienburg (4,89 M. M. = 36,675 Kilom.).  
 Eröffnet am 1. März 1868.

- G. 1. Directer Verkehr besteht zwischen Wasserleben u. Stat. der Braunschweiger Bahn für Fracht und Eilgüter;
- 2. ferner für den Transport von Robeisen ab Vienenburg nach den Thüring. Stat. Erfurt, Arnstadt u. Gotha (1/2, 69).

(9. Halberstadt) T E P	—	—	Magdeburg
42. (n) Heudeber-Dannstädt E	1,9	14,25	"
43. Wasserleben E	3,0	22,75	A7.8.C5.G1.
44. ○ Vienenburg E	4,9	36,75	A8.G2.

h. Berlin-Lehrte (31,84 M. M. = 238,8 Kilom.).  
 Eröffnet: Berlin-Spandau am 1/2 71, Spandau-Gardelegen am 1/2 71, Gardielegen-Lehrte am 1. November (für den Güter- u. am 1/2 71 für den Personenverkehr.  
 bk = Stationen im dir. Verk. mit den Stat. des neuen Berlin-Kölner Verbaudes v. 1/2 71.

45. ○ Berlin P	—	—	bk.	Potsdam
46. Spandau T E P	1,8	13,5	bk.	"
47. Wustermark E	4,1	30,75		"
48. Gr. Behnitz E	5,8	43,50		"
49. Buschow E	7,0	52,5		"
50. Nennhausen E	8,1	60,75		"
51. Rathenow T E P	9,5	71,25	bk.	"
52. Gr. Wudicke P H.	10,6	80,25		Magdeburg
53. Schönhausen E P	12,3	92,25		"
54. Hämertzen E	13,0	97,5		"
(22. Stendal) P	14,0	105,0	bk.	"
55. Vinzelberg E	15,7	117,75		"
56. Gardelegen T E P	18,3	137,25		"
57. Mieste	20,2	151,5		"
58. Oebisfelde	22,3	167,25		"
59. Vorsfelde	23,4	175,5	bk.	*Braunschv.
60. Fallersleben	24,7	185,25	bk.	Hannover
61. Giffhorn	26,4	198,0	bk.	"
62. Ohof	28,5	213,75		"
63. Dollbergen	29,8	223,5		"
64. ○ Lehrte	31,9	239,25		"

i. Zweigbahn Stendal-Uelzen (14,3 M. M. = 107,25 Kil.).  
 Die Strecke bis Salzwedel am 15. März 1870 mit folgenden Stationen eröffnet. (Ueber Eröffnung der Strecke Salzwedel-Uelzen steht noch nichts fest).  
 Met. Min. Kilom.

(22. Stendal) T E P	—	—	Magdeburg
65. Klaeden E	2,0	15,0	"
66. Bismark E	2,7	20,25	"
67. Messdorff P H.	3,5	26,25	"
68. Brunau-Packebusch E	4,3	32,25	"
69. Kallehne E	5,4	40,5	"
70. Deutsch-Pretzier P H.	6,5	48,75	"
71. Salzwedel T E P	7,6	57,0	bk.

k. Ascherleben-Halle (7,6 Mm. = 57,0 Kil.).  
 Eröffnet am 15. October 1871 Ascherleben-Cönnern (3,78 Met. M. = 28,350 Kil.).  
 Met. M. Kil.  
 ab Ascherleben

(30. Ascherleben)	—	—	Magdeburg
-------------------	---	---	-----------

	Met. M. Kil.	ab Ascherleben
72. Sandersleben . . . . .	1,5	11,4
73. Belleben . . . . .	2,4	18,3
74. Cönnern . . . . .	3,8	28,4
Bau (75. Naundorf . . . . .	5,2	39,10
76. Wallwitz . . . . .	5,7	42,9
77. Trotha . . . . .	6,8	51,2
Im (78. O Halle . . . . .	7,6	57,2

**1. Viennenburg-Neukrug** (3,68 Mln. = 27,7 Kil.).  
Concessionirt unterm 26. Juli 1869; Baubeginn im Frühjahr 1871 noch nicht erfolgt.  
(44. Viennenburg) . . . . . Hannover  
79. Grauhof . . . . . 1,4 10,7  
80. (n) Langelsheim . . . . . 2,4 17,7  
81. Neukrug . . . . . 3,6 27,7

**m. Langelsheim-Clausthal** (3,12 Mln. = 23,47 Kil.).  
Concessionirt unterm 26. Juli 1869; Baubeginn im Frühjahr 1871 noch nicht bestimm.  
(80. Langelsheim) . . . . . Hannover  
82. Lautenthal . . . . . 1,56 11,7  
83. Wildemann . . . . . 2,5 18,8  
84. Clausthal . . . . . 3,12 23,5

**n. Heudeber-Wernigerode** (1,25 Mln. = 9,41 Kil.).  
Voraussichtliche Eröffnung 1871. (?)  
(42. Heudeber) . . . . . Magdeburg  
85. Wernigerode . . . . . 1,25 9,4  
(1,28 von Mitte Stat.-Geb. auf Bahnhof Heudeber)

**Main-Neckar-Eisenbahn (Staatsbahn).**  
Direction zu Darmstadt.

Grossherzogthum Hessen-Darmstadt (Provinzen). \*\* = Baden (Kreise). \*\*\* = Preussen.  
Anschlüsse. Darmstadt: Hess. Ludwigsb.; Frankfurt: Frankf.-Hanau, Hess. Ludwigsb., Homburg, Main-Weserb., Offenbach-Frankfurt, Taunusb., Bensheim; Hess. Ludwigsb.; Heidelberg: Badische Staatsb.; Mannheim (Friedrichsfeld): Badische Staatsb. und Pfälzische Ludwigsbahn.

**Directe Güterverkehre.**  
a = mit der Badischen Bahn (1/2 64);  
b = » Königl. Württemb. Bahn (1/2 64);  
c = » dem Mitteldeutschen Verbands (1/2 69);  
d = » der Schweizer, Nordostbahn und den Vereinigten Schweizerbahnen (1/2 69);  
e = » mit der Nassauischen und Taunusbahn (1/2 66);  
f = » » Schweiz. Centralbahn (1/2 65);  
g = » » den Bodenseefahrten (1/2 71);  
h = » » dem Westdeutschen Verband (1/2 69);  
i = » » den Pfälzischen Bahnen (1/2 69);  
k = » der Offenbacher Bahn (1/2 68);  
l = » » Hessischen Ludwigsbahn; (1/2 66);  
m = Kohlenverkehre mit der Kohlenstat. der Bergisch-Märk., Köln-Mündener und Rheinischen B. (1/2 71, 1/2 70, 1/2 68);  
n = » mit dem Süddeutschen Verbands (1/2 70);  
o = » » den Saargruben (1/2 67);  
p = » » der Königl. Bayer. Staatsbahn (via Ulm) 1/2 70;  
q = » » Französischen Ostbahn (1/2 68);  
r = » » den Südbayer. Stationen (1/2 70);  
s = Rohproducten-Verkehr mit der Köln-Mündener Bahn in einzelnen Rohproducten (1/2 71);  
t = » mit dem Niederländisch-Mittelrheinischen Verb. (1/2 69);  
u = » » Niederländisch-Badisch-Württemb. Verb. (1/2 69);  
Die Station Darmstadt besitzt eine selbstständige Zollabfertigungsstelle im Bahnhof und die Station Frankfurt ist durch die Geleise mit dem dortigen Zollhofe in Verbindung gesetzt.

**a. Frankfurt-Heidelberg** (11,82 M. = 87,55 Kilom.).  
Eröffnet streckenweise 2/3, vollständig 1/4 46.

	Min.	Kil.	
1. O (h) Frankfurt E . . . . .			***Preussen
2. Isenburg . . . . .	0,88	6,51	Starkenburg
3. Langen E . . . . .	1,73	13,18	»
4. Arheilgen P.H. E . . . . .	2,89	21,40	»
5. O Darmstadt E . . . . .	3,60	26,74	»
6. Eberstadt E . . . . .	4,50	33,33	»
7. Bickenbach E . . . . .	5,45	39,79	»
8. Zwingenberg E . . . . .	5,87	43,48	»
9. Auerbach E . . . . .	6,21	46,07	»
10. O Bensheim E . . . . .	6,54	48,44	»
11. Heppenheim E . . . . .	7,16	53,03	»

	Min.	Kil.	
12. Hemsbach E . . . . .	7,94	58,81	Baden
13. Weinheim E . . . . .	8,52	63,11	*O Unter-
14. Grossschachsen E . . . . .	9,25	68,51	rheinkreis
15. Ladenburg E . . . . .	9,88	73,25	»
16. O Friedrichsfeld E . . . . .	10,43	77,25	»
17. O Heidelberg E . . . . .	11,82	87,55	»

**b. Frankfurt-Offenbacher Bahn** (1,1 M. = 9 Kilom.).  
Die Mitglieder der Direction der Main-Neckarb. für Preussen und Hessen bilden die Verwaltung dieser Bahn.  
Eröffnet Stat. 18-20 1/2 48; bis Frankf. 1/2 49.

(1. Frankfurt) . . . . . \*\*\*Wiesbaden  
18. Sachsenhausen E . . . . . 0,5 3,7  
19. Oberrad E . . . . . — —  
20. Offenbach E . . . . . 1,1 8,2 Starkenburg

**Main-Weser-Eisenbahn.**

Kgl. Preussische und Grossh. Hessische, unter Kgl. Preussischer Verwaltung stehende Staatsbahn. Kgl. Direction zu Cassel.  
(37 M. = 200,34 Kilom.).  
Preussen, Hessen, Regierungsbez. \* = Grossherzogth. Hessen.

Eröffnet Stat. 1-5: 1/2 49; 5-8: 2/3; 8-10: 2/3; 10-11: 11-13: 2/3; 13-14: 2/3; 50; 14-15: 1/2; 52; 15-16: 1/2; 51; 16-18: 1/2; 50; 18-25: 1/2; 50; die ganze Bahn 15. Mai 1852.

Anschlüsse. Cassel: Hess. Nordb., Hannov. Staatsb., später Halle-Cassel; Frankfurt: Frankfurt-Hanau, Hess. Ludwigsb., Homburg, Main-Neckarb., Taunusb.; Guntershausen: Hess. Nordb.; Giessen: Köln-Mündener (Köln-Giessen) u. Oberhessische Eisenbahnen

Local-Gütertarif v. 1/2 69; 1. u. 2. Nachtr. v. 1/2 69, 3. v. 1/2 70.  
v = Westdeutscher Verb. (Tarif v. 1/2 69 mit 21. Nachtr., 21. v. 1/2 71; Tarif für Güterbeförderung zwischen Westd. Stat. und der Schweiz und Vorarbeit v. 1/2 68 mit 4. Nachtr., 4. v. 1/2 70);  
NW = Nordwestdeutscher Verb. (1/2 70 mit 3. Nachtr. 3. v. 1/2 71);

a = Hessisch-Rheinisch-Westfälischer Verb. (1/2 69, Nachtr. v. 1/2 70);  
b = Steinkohlen- und Coaks-Transporte der Köln-Mündener E. (1/2 71);

c = Steinkohlen- u. Coaks-Transporte der Berg.-Märk. E. (1/2 71);  
d = Specialtarif für Eisen- u. Stahl-Transporte (v. 1/2 69);  
e = Sächsisch-Rheinischer Verb. (1/2 69 mit 6. Nachtr. 6. v. 1/2 71, Specialtarif für Getreide v. 1/2 69);  
f = Französisch-Deutscher Güterverk. via Deutz-Giessen (1/2 70);  
g = Belgisch-Deutscher Güterverk. via Deutz-Giessen (1/2 69);  
h = directer Verk. mit der Wilhelm-Luxemburger Bahn, Spec. Tarif für Erz und Rohelentransport von 1/2 67;

i = directer verk. der Stat. Friedberg mit den Belg. Stat. Ougrée u. Griageux resp. Angleur (1/2 67 u. Aug. 1867);  
j = Holländisch-Schweizerischer Güterverkehr via Deutz-Giessen-Heidelberg (1/2 68);

k = Niederländisch-Rechterhiesiger Güterverk. via Emmerich-Deutz-Giessen (1/2 69, Nachtr. I v. 2/2 70);  
l = Niederländisch-Mittelrheinischer Güterverkehr via Emmerich-Giessen-Frankfurt (1/2 69);  
m = Niederländ.-Badisch-Württemb. Güterverk. via Emmerich-Giessen-Frankfurt (1/2 69, Nachtr. I v. 1/2 70, II v. 1/2 70, III v. 1/2 70);

n = directer Güterverk. via Giessen-Arenshausen resp. Giessen-Northeim (1/2 69 mit 12. Nachtr., 12. v. 1/2 70, Sp.-Tf. für Salz v. 1/2 69 mit Nachtr. v. 1/2 69, Sp.-Tf. für Getreide v. 1/2 70);  
o = directer Verk. zw. Stat. der Köln-Mündener u. Berg.-Märk. E. einers. und Stat. südlich von Frankfurt belegener Bahnen andererseits (1/2 70 u. 1/2 71);

p = Niederländ.-Bayer.-Oest. Güterverk. via Emmerich-Giessen-Frankfurt-Aschaffenburg (1/2 69 u. 1/2 69, Nachtr. 1/2 70, Sp.-Tf. für Getreide etc. v. 1/2 70);  
q = Rechterhiesisch-Bayer.-Oester. Güterverk. via Giessen-Frankfurt-Aschaffenburg (Sp.-Tf. I-VI v. 1/2 70, Nachtr. I v. 1/2 70);

r = Westdeutsches und Nordwestdeutsches-Französ. Güterverk. via Kehl, via Weissenburg u. via Forbach (1/2 70, Nachtr. I v. 1/2 70);  
s = Nordwestdeutsches-Französ.-Schweizer Güterverkehr via Cassel-Frankfurt-Main-Weissenburg-Basel (1/2 70, Nachtr. I v. 1/2 70);

t = directer Verk. mit den Oberhessischen E. (Ausnahmetarif v. 1/2 70).

	Min.	Kilom.	
1. O Cassel T E P . . . . .	—	—	W.N.W.a.e.f.g. n.r.
2. Wilhelmshöhe E . . . . .	0,51	3,75	
3. O Guntershausen EP . . . . .	1,87	13,88	W.N.W.a.g.
4. Gensungen E . . . . .	3,72	27,60	
5. Wabern E P . . . . .	4,60	34,13	W.N.W.b.

Preussen, Reg. (Bav. Cassel)

	Min.	Kilom.
6. Borken T P . . . . .	5,33	43,26 *
7. Zimmersrode T P . . . . .	6,68	49,57 *
*Kohlen von Köln-Mind. Stat. können direct nach den Sätsen für Wabern befördert werden.		
8. Treysa T P . . . . .	8,24	61,14 W.NW.b.c.
9. Nenstadt T P . . . . .	9,65	71,60 W.NW.b.c.
10. Kirchhain T P . . . . .	12,11	89,86 W.NW.b.c.g.
10a. Cölbe P.H. . . . .	—	—
11. Marburg T P . . . . .	14,15	104,99 W.NW.a.b.c.c. Zollabf. d.g.n.g.
12. Fronhausen T P . . . . .	16,13	119,68 W.NW.a.b.c.
13. Lollar T P . . . . .	17,00	126,14 W.NW.a.b.o. g.t.
14. O Giessen T P . . . . .	18,18	134,89 W.NW.d.g. Zollabf. k.n.q.r.
15. Lang-Göns T P . . . . .	19,46	144,39 W.NW.b.c.g.
16. Butzbach T P . . . . .	20,63	153,07 W.NW.a.b.c. g.t.
17. Nauheim T P . . . . .	21,95	162,87 W.NW.a.b.c. (der Staats-Telegraph nur während der Badeszeit)
18. Friedberg T P . . . . .	22,44	166,50 W.NW.a.b.c. nach d. Belg. Stat. Ougrée u. Grivegnée resp. Angleur g.q.l.
19. Nieder-Wollstadt T P . . . . .	23,47	174,15 W.NW.a.b.c.
20. Gross-Karben T P . . . . .	24,19	179,49 W.NW.b.c.
21. Dortelweil T P . . . . .	24,59	182,46 W.N.
22. Vilbel T P . . . . .	25,08	186,09 W.NW.b.c.t.
23. Bonames T P . . . . .	25,68	190,54 W.NW.b.c. Wiesbaden
24. Bockenheim T P . . . . .	26,64	197,67 W.NW.a. Cassel b.c.t.
25. O Frankfurt a./M. T P . . . . .	27,00	200,34 W. Wiesbaden Zollabf. a.b.c.k.n.

Preussen, Reg.-Bez. Cassel  
 Hessen-Darmstadt  
 Preussen

E. (1/10 65); c = Saarbrücker u. Rhein-Nahab. (1/1 71); d = Homburger K. (1/1 69); e = Köln-Minden (1/1 63); f = Main-Neckarb., Stat. Mannheim (Badische) u. Offenbach (1/10 66); g = Frankfurt-Hanau (1/1 71); h = Bayer. Staats- u. Ostb. via Frankfurt-Hanau (1/1 65); i = a.s.d. u. südöstl. Linien der Bayer. Staatsb. (1/1 70); k = mit Rotterdam u. Amsterd. via Cleve (1/1 65); l = mit Nymwegen (Rheinische E.) u. via Nymwegen mit Rotterdam per Gelder'sche Dampfboot (1/1 65); m = mit Franz. Ost- u. Westb. via Forbach u. Weissenburg (1/1 68); n = Rheinisch-Belgisch-Französischer Verb. (1/1 1867); M. = Mitteld. Verb. via Bebra-Hanau 1/1 69; o = Sächsisch-Rheinischer Verband 1/1 69; p = Giessen-Norheim-Arensauer Verb. 1/1 69; q = Hessische-Ludwigs u. Pfälzische Bahn 1/1 71.

**a. Wiesbaden-Oberlahnstein-Wetzlar.**  
 (35,14 M. [a 7,50 Kil.] = 188,55 Kilom.).  
 Eröffnet Stat. 1-10 1/1 56; 10-19 2/1 62; 20-22 1/1 68; 22-23 1/1 60; 23-30 1/1 63; 30-36 1/1 62; 36-41 1/1 63.  
 Min. Kilom.

1. O Wiesbaden . . . . .	—	M.b.c.k-m. Wiesbaden
2. O Biebrich-Mosbach . . . . .	0,67	5,0 R <sup>2</sup> e.f.h-l. »
3. Schierstein . . . . .	1,09	8,2 a.c. »
4. Nieder-Walluf . . . . .	1,52	11,4 a.d. »
5. Eltville . . . . .	1,92	14,4 R <sup>2</sup> d.f.g. »
6. Erbach P.H. . . . .	2,19	16,8 a. »
7. Hattenheim . . . . .	2,59	19,4 a.c.g. »
8. Oestrich-Winkel . . . . .	3,01	22,6 W-d. »
9. Geisenheim (Johann- nieburg) . . . . .	3,60	27,0 M.W-d.f. »
10. O Rüdeseheim . . . . .	4,10	30,8 M.R <sup>2</sup> m. »
11. Assmannshausen . . . . .	4,71	35,3 a-d. »
12. Lorch . . . . .	5,68	42,6 a-d. »
13. Caub . . . . .	6,56	49,2 M.W.a-d.f.g. »
14. St. Goarshausen . . . . .	7,95	59,6 R <sup>2</sup> .g. »
15. Kestert . . . . .	8,83	66,2 R <sup>2</sup> a.c.d. »
16. Camp . . . . .	9,54	71,6 a.c.d. »
17. Osterspai . . . . .	10,47	78,5 a.c.d. »
18. Braubach . . . . .	11,12	83,4 R <sup>2</sup> a-d.f.g. »
19. O Oberlahnstein . . . . .	11,56	86,7 M.R <sup>2</sup> a-d.f-i »
20. Hohenreinerhütte G.H. . . . .	11,95	89,6 a. »
21. Nievernerhütte G.H. 12,77	95,8	a. »
21a. Emserhütte G.H. 13,20	99,0	»
22. Ems . . . . .	13,41	100,6 R <sup>2</sup> -l.n. »
23. Nassau . . . . .	14,43	108,2 a-g. »
24. Obernhof P.H. . . . .	15,01	112,6 »
25. Laurenburg . . . . .	15,93	119,5 R <sup>2</sup> a.f. »
26. Rupbach. G.H. . . . .	16,21	121,6 a. »
27. Balduinstein . . . . .	16,72	125,4 a-f. »
(Schloss Schaumburg)		
28. Fachingen . . . . .	17,17	128,8 a-e. »
29. (c) Diez . . . . .	17,46	131,0 R <sup>2</sup> -l. »
30. (b) Limburg . . . . .	17,94	134,6 R <sup>2</sup> -l.n. »
31. Eschhofen . . . . .	18,37	137,8 a-e. »
31a. Kerkerbach G.H. . . . .	18,70	140,3 »
32. Runkel . . . . .	18,95	142,1 a-e. »
33. Villmar . . . . .	19,34	145,1 a-e. »
34. Aumenau . . . . .	20,23	151,7 a-e. »
35. Schafstall (Err u. and. Bergw.-Prod.). . . . .	20,45	153,4 a. »
36. Weilburg . . . . .	21,83	163,7 W.a-e. »
37. Löhnberg . . . . .	22,20	166,5 a-e. »
38. Stockhausen . . . . .	23,00	172,5 a-e. Coblenz »
39. Braunsfels . . . . .	23,46	176,0 a-e. »
40. Albshausen . . . . .	24,17	181,3 a-e. »
41. O Wetzlar . . . . .	25,14	188,5 a-d.n. »
<b>b. Zweigbahn Diez-Zollhaus (1,46 Ml. = 10,94 Kil.).</b> Eröffnet am 1. Juli 1870. Min. Kilom.		
(29. Diez) . . . . .	17,46	131,0 Wiesbaden
42. Flacht . . . . .	18,00	135,0 »
43. Oberneisen . . . . .	18,33	137,6 »
44. Hahnstätten . . . . .	18,61	139,6 »
45. Zollhaus . . . . .	18,92	142,0 »
<b>c. Zweigbahn Limburg-Hadamar (1,07 M. = 8,00 Kil.).</b> Eröffnet am 1/1 1870.		

**Mohács-Fünfkirchener Eisenbahn.**

Betriebs-Direction der l. k. priv. Donau-Dampfschiffahrts-Gesellschaft in Wien.  
 Betriebsleitung der Bahn in Fünfkirchen, Königreich Ungarn.  
 Anschluss in Úszög an die Fünfkirchen-Barcsor Bahn und in Villány an die Alföld-Fiumaner E.  
 Director Güter-Verkehr: a = mit den Agentien der Donau-Dampfschiffahrts-Gesellschaft; b = mit der Fünfkirchen-Barcsor Eisenbahn seit 6. Mai 1868; c = mit der Oesterr. Südbahn seit 1/1 68, d = mit der Alföld-Fiumaner E. seit 20/1 70 und e = mit der südlichen Linie der kgl. Ungar. Stsb. bezüglich des Personen- u. Gepäcktransportes s. 17/1 71.

**a. Hauptbahn Mohács-Úszög (7,25 Oest. M. = 55,0 Kil.).**  
 Eröffnet 2. Mai 1857.

1. Mohács T E . . . . .	—	Ungarn
2. Deutsch-Boly-Rácz-Töttös E 1,84	13,96	Baranyáér
3. O Villány E . . . . .	3,21	24,35 Comitát
4. Trinitás P.H. . . . .	4,54	34,44 »
5. Ata E . . . . .	5,19	39,37 »
6. O (b) Úszög E . . . . .	7,25	55,00 »

**b. Zweigbahn Úszög-Grube (0,75 Oest. M. = 5,69 Kil.).**  
 Eröffnet 1. December 1854.

(6. Úszög) . . . . .	—	Baranyáér
7. Grube K.St. E . . . . .	0,75	5,69 Comitát

NB. Ausser der Station Grube und Haltestelle Trinitás, woselbst die Bezeichnungen maassgebend sind, dienen die übrigen Stationen sowohl für den Personen- als Frachten-Verkehr. Station Úszög ist Anschluss-Station für die Bahn nach Grube und zugleich für die Fünfkirchen-Barcsor Bahn und die Station Villány für die Alföld-Fiumaner Eisenb. Der Betriebs-Dienst in diesen Stationen wird ausschliesslich durch die Mohács-Fünfkirchener Bahn versehen.

**Nassauische Staats-Eisenbahn.**

Preuss. Staatsbahn. Königl. Eisenbahn-Direction in Wiesbaden.

Von der Bahn wurden eröffnet die Strecke Mosbach-Rüdesheim 1/1 56, Wiesbaden-Mosbach 1/1 57, Oberlahnstein-Nassau 1/1, Rüdesheim-Oberlahnstein 2/1 62, Nassau-Limburg 1/1, Limburg-Weilburg 1/1 69, Weilburg-Wetzlar 1/1 63, Königreich Preussen: Reg.-Bezirke Wiesbaden u. Coblenz. Anschlüsse. Biebrich-Mosbach (Wiesbaden); Taunusb.; Oberlahnstein; Rheinische; Rüdesheim; (Traject) Rhein-Nahab.; Rheinische; Wetzlar: Köln-Giessen. Directe Verkehre. R<sup>2</sup> = Rechtsrheinischer Verband (Tarif v. 1/1 65); W = mit Stat. des Nord-Westd. Verb., Lübeck u. Hess. Nordb. (1/1 70); a = Taunusb. (1/1 69); b = Rheinische

	Min.	Kil.	
(30. Limburg) . . .	17,94	134,6	Wiesbaden
46. Staffel . . . .	18,26	137,0	»
47. Elz . . . . .	18,50	138,8	»
48. Hadamar . . .	19,01	142,6	»

**Neisse-Brieger Eisenbahn,**  
siehe Oberbesische Eisenbahn Linie d.

**Neumarkt-Ried-Braunauer Eisenbahn,**  
siehe Kaiserin Elisabeth Bahn Linie g.

## Niederschlesisch-Märkische Eisenb. mit B. Schlesische Gebirgsbahn.

Preussische Staatsbahn. Kgl. Direction in Berlin.

Königlich preussische Regierungsbezirke.

Anschlüsse. Berlin: siehe Berlin-Anhalt; Breslau: siehe Oberschlesische Frankfurt a/O.; Posen, Ostbahn und Märkisch-Posener Eisenb.; Görlitz: Sächs. Staatb. und Berlin-Görlitzer Eisenb.; Guben: Halle-Guben-Sora u. Märkisch-Posener E.; Handorf: Niederschles. Zweigb.; Liegnitz u. Altwasser: Breslau-Schw.-Freib.; Sora: Halle-Guben-Soraer E. n. Niederschlesische Zweigbahn (im Ban); Liebau: Süd-norddeutsche Verbindungsbahn.

- Localtarif der Niederschlesisch-Märkischen Eisenbahn. Vierte Auflage. Enthaltend sämtliche allgemeinen und Special-Tarife ( $\frac{1}{2}$  68, 4. Aufl.  $\frac{1}{2}$  71);
- Director der Güterverkehr:
- Hamburg-Oesterreichischer Gütertarif ( $\frac{1}{2}$  69, 5 Nachträge);
- Director Gütertarif von Hamburg nach Görlitz zum Weitertransport nach Sachsen ( $\frac{1}{2}$  10, 66);
- Schlesisch-Sächsisch-Thüringischer Verbandgüterverkehr  $\frac{1}{2}$  70, Nachtr.  $\frac{1}{2}$  u.  $\frac{1}{2}$  71);
- Director Ostdeutsch-Russischer Güterverkehr ( $\frac{1}{2}$  11, 71);
- Director Tarif zwischen Hamburg und Görlitz via Berlin und Frankfurt a/O. zum Weitertransport nach Löbau, Zittau und Reichenberg oder vice versa ( $\frac{1}{2}$  51);
- Director Verkehr mit der Königlich Ostbahn ( $\frac{1}{2}$  64);
- Verbandverkehr mit der Berlin-Potsdam-Magdeburger Eisenbahn ( $\frac{1}{2}$  70);
- Verbandverkehr mit der Berlin-Hamburger Eisenbahn ( $\frac{1}{2}$  71, Nachtr. v.  $\frac{1}{2}$  u.  $\frac{1}{2}$  71);
- Verbandverkehr mit der Berlin-Stettiner Eisenbahn ( $\frac{1}{2}$  10, Nachtr. v.  $\frac{1}{2}$  u.  $\frac{1}{2}$  71);
- Schlesisch-Rheinischer Verbandgüterverk. ( $\frac{1}{2}$  10, Nachtr. v.  $\frac{1}{2}$  u.  $\frac{1}{2}$  71);
- Cötrin-Frankfurt-Böhmischer Verbandgüterverk. ( $\frac{1}{2}$  71);
- Norddeutsche-Galizischer Verbandgüter-Verkehr. Erster Nachtrag ( $\frac{1}{2}$  68, Nachtr. v.  $\frac{1}{2}$  69 resp.  $\frac{1}{2}$  70);
- Verbandverkehr mit der Niederschlesischen Zweigbahn ( $\frac{1}{2}$  70);
- Verbandverkehr mit der Berlin-Anhaltischen Eisenbahn ( $\frac{1}{2}$  71);
- Schlesisch-Märkischer Verbandgütertarif ( $\frac{1}{2}$  70);
- Sächsisch-Russisch-Polnischer Verbandgütertarif ( $\frac{1}{2}$  70);
- Verbandtarif mit der Rechte-Obder-Über Eisenbahn ( $\frac{1}{2}$  70);
- Director Berlin-Posener Verband-Verkehr ( $\frac{1}{2}$  70);
- Verbandtarif mit der Süd-Norddeutschen Verbindungsbahn und der Oesterreichischen Nordwest-Bahn ( $\frac{1}{2}$  71);
- Schlesisch-Böhmischer Eisenb.-Verbandgüterverk. ( $\frac{1}{2}$  71);
- Magdeburger-Preussischer Verbandgüterverk. Erster Nachtrag ( $\frac{1}{2}$  70, Nachtr.  $\frac{1}{2}$  71);
- Tarif für Güter der Normalklasse, welche auf directe Frachtbriefe von Berlin über Görlitz nach der Sächsischen Lausitz und Böhmen befördert werden ( $\frac{1}{2}$  52);
- Gemeinschaftlicher Tarif für Bohrzucker und Farin unter Steuervergütung zum Export aus dem Zollverniegsgebiete im directen Verkehr mit Stationen der Breslau-Schweidnitz-Freiburger Bahn ( $\frac{1}{2}$  67);
- Gemeinschaftlicher Tarif für Braunkohlen im directen Verkehr mit der Königlich Ostbahn ( $\frac{1}{2}$  71);
- Gemeinschaftlicher Tarif für Flasche, Hafer, Heede und Werg mit der Königlich Ostbahn ( $\frac{1}{2}$  66);
- Gemeinschaftlicher Tarif für Mehl im directen Verkehr mit der Königlich Ostbahn ( $\frac{1}{2}$  65);
- Gemeinschaftlicher Tarif für Getreide, Hülsenfrüchte, Sämereien und Steine im directen Verkehr mit der Königlich Ostbahn ( $\frac{1}{2}$  65);
- Specialtarif für Getreide, Hülsenfrüchte und Oelnsaaten, Malz, Malzkorn, Klee und Mehl sowie der Leer zurückgehenden Sacke von Stationen der Kaiser Ferdinands Nordbahn nach Berlin und Hamburg via Breslau ( $\frac{1}{2}$  10, 70);
- Gemeinschaftlicher Tarif für gebrannten Kalk im directen Verkehr mit der Oberschlesischen Bahn und den Gebirgsstationen Rabishau, Alt-Kemnitz, Reibnitz und Hirschberg, sowie in umgekehrter Richtung von Erkner, Fürstenwalde und Finkenheerd ( $\frac{1}{2}$  60, Nachtr.  $\frac{1}{2}$  67);
- Gemeinschaftlicher Tarif für gebrannten Kalk von der Oberschlesischen nach der Berlin-Görlitzer Bahn ( $\frac{1}{2}$  71);
- desgl. nach der Niederschlesischen Zweigbahn ( $\frac{1}{2}$  71);
- Gemeinschaftlicher Tarif für unbenutzte und rohberbeitete Steine im directen Verk. mit der Breslau-Schweidnitz-Freiburger und der Niederschlesischen Zweigbahn ( $\frac{1}{2}$  65);

- Gemeinschaftlicher Tarif für unbenutzte und rohberbeitete Steine, Rohstein, Bruchstein, altes Eisen und alte Eisenbahnschienen zum Einschmelzen im directen Verkehr zwischen der Breslau-Schweidnitz-Freiburger Eisenbahn und der Niederschles.-Märk. Eisenbahn ( $\frac{1}{2}$  65);
- Gemeinschaftlicher Tarif für Steine alter Art excl. geschliffener und polirter Steine im directen Verkehr mit der Sächsischen Staats- und Löbau-Zittau-Reichenberger Eisenbahn ( $\frac{1}{2}$  62);
- Gemeinschaftlicher Tarif für Rohstein, Bruch- und altes Eisen zum Einschmelzen im directen Verkehr mit der Oberschlesischen u. der Ostbahn via Frankfurt a/O. ( $\frac{1}{2}$  62);
- desgl. im directen Verkehr zwischen der Oberschlesischen, Breslau-Schweidnitz-Freiburger und der Schliesischen Gebirgsbahn via Altwasser-Cosel ( $\frac{1}{2}$  69);
- desgleichen im directen Verkehr zwischen der ehemaligen Wilhelms-Oberschlesischen, Breslau-Schweidnitz-Freiburger und der Schliesischen Gebirgsbahn via Altwasser-Cosel ( $\frac{1}{2}$  69);
- Gemeinschaftlicher Tarif für Roherz und Silbererz im directen Verkehr von Hamburg nach Tarnowitz via Morgenroth ( $\frac{1}{2}$  68);
- Gemeinschaftlicher Tarifsatz für Zinkbleche im directen Verkehr von Breslau nach Frankfurt a/M. ( $\frac{1}{2}$  69);
- Gemeinschaftlicher Tarif für Zinkbleche von Morgenroth nach Mannheim, Bruchsal, Kehl und Basel ( $\frac{1}{2}$  71);
- desgl. von Morgenroth nach Stuttgart ( $\frac{1}{2}$  68);
- desgleichen v. Morgenroth nach Zürich, Bern u. Basel ( $\frac{1}{2}$  69);
- desgl. von Morgenroth nach Bayerischen Stationen ( $\frac{1}{2}$  70);
- Gemeinschaftlicher Tarif für Schwefelkies-Transporte von Berlin (Potsdamer Bahnhof) nach Saarau ( $\frac{1}{2}$  70);
- Gemeinschaftlicher Tarif für Holz- und Steinkohlen-Transporte zwischen Stationen der Süd-Norddeutschen Verbindungsbahn und der Niederschlesisch-Märkischen Eisenbahn ( $\frac{1}{2}$  69, Nachtr.  $\frac{1}{2}$  u.  $\frac{1}{2}$  71);
- Gemeinschaftlicher Tarif für Siede- und Steinsalz aller Art von Schönebeck, Stassfurt, Halle und Sangerhausen nach Stationen der Niederschles.-Märk., Ost-, Niederschles. Zweig-, Oberschlesischen, Breslau-Schweidnitz-Freiburger, Märkisch-Posener und der Rechte Obder-Über-Eisenbahn. ( $\frac{1}{2}$  71);
- Gemeinschaftliche Tarife für Niederschlesische Steinkohlen von den an der Schliesischen Gebirgsbahn gelegenen Stationen Gottenberg, Dittersbach, Waldenburg, und Altwasser nach Stationen a, der Berlin-Görlitzer Bahn via Görlitz ( $\frac{1}{2}$  71); b, der Ostb. via Frankfurt a/O. ( $\frac{1}{2}$  69); c, der Berlin-Stettiner Bahn ( $\frac{1}{2}$  71); d, der Grossherzoglich Mecklenburgischen Friedrich-Fraz Eisenbahn ( $\frac{1}{2}$  71); e, der Breslau-Schweidnitz-Freiburger Eisenbahn via Altwasser ( $\frac{1}{2}$  69); f, der Breslau-Posen-Glogauer und Stargard-Posener Eisenbahn via Altwasser-Breunau ( $\frac{1}{2}$  69);
- desgleichen von den an der Breslau-Schweidnitz-Freiburger Bahn gelegenen Grubenstationen nach Stationen a, der Niederschles.-Märk. B. via Frankfurt a/O. ( $\frac{1}{2}$  69); b, der Ostb. via Frankfurt a/O. ( $\frac{1}{2}$  69); c, der Berlin-Potsdam-Magdeburger Bahn ( $\frac{1}{2}$  69); d, der Berlin-Hamburger Bahn ( $\frac{1}{2}$  71);
- Gemeinschaftliche Tarife für Oberschlesische Steinkohlen von den an der Oberschlesischen Bahn gelegenen Gruben-Stationen nach den Stationen a, der Niederschl.-Märk. E. b, der Niederschles. Zweigb. via Handorf; c, der Ostbahn via Frankfurt a/O. d, der Berlin-Potsdam-Magdeburg. E.; e, der Berlin-Hamburger E.; f, der Berlin-Stettiner; g, der Berlin-Görlitzer B. via Görlitz; h, der Anhaltischen E. ( $\frac{1}{2}$  71), i, der Märkisch-Posener E. ( $\frac{1}{2}$  71); k, der Süd-Norddeutschen Verbindungsbahn via Breslau, Altwasser-Lieban ( $\frac{1}{2}$  70);
- desgleichen von den an der Rechte Obder-Über Eisenbahn gelegenen Grubenstationen nach Stationen a, der Berlin-Hamburger Eisenb. ( $\frac{1}{2}$  71); b, der Märkisch-Posener E. via Frauen u. Frankfurt a/O. ( $\frac{1}{2}$  71); c, der Berlin-Potsdam-Magdeburger Eisenbahn ( $\frac{1}{2}$  71); d, der Berlin-Anhaltischen Eisenbahn ( $\frac{1}{2}$  71);
- Gemeinschaftlicher Tarif für Steinkohlen und Coaks, Steinkohlen und Coaks-Asehe, sowie für Briquets von Westphalen nach d. Niederschles.-Märk. Stat. Cöpenick, Erkner, Fürstenwalde, Briesen und Frankfurt a/O. ( $\frac{1}{2}$  68);
- Gemeinschaftlicher Tarif für Coaks von den diesseitigen Stationen Waldenburg und Gottesberg nach Oderberg (Bahnhof) via Altwasser-Cosel ( $\frac{1}{2}$  69);
- Ostdeutsch-Rheinischer Verband-Verkehr von  $\frac{1}{2}$  69 (9. N. v.  $\frac{1}{2}$  71).

a. Berlin-Breslau (47,6 Min. = 358,5 Kil.).

Eröffnet Stat. 1-11  $\frac{1}{2}$  42; 11-29  $\frac{1}{2}$  46; 29-33  $\frac{1}{2}$  45; 33-39  $\frac{1}{2}$  44; die ganze Bahn somit 1. Sept. 1846.

	Min.	Kilom.	
1. O Berlin . . . . .	—	—	Potsdam
2. Rummelsburg . . . . .	0,4	3,0	»
3. Cöpenick . . . . .	1,6	12,0	»
4. Friedrichshagen . . . . .	2,0	15,0	»
5. Erkner . . . . .	3,2	24,0	»
6. Hangelsberg . . . . .	4,9	36,9	Frankf. a/O.
7. Fürstenwalde . . . . .	6,3	47,4	»
8. Berkenbrück . . . . .	7,2	54,2	»





Forbach und via Berlin-Cöln-Herbesthal resp. via Berlin-Holzminden-Düsseldorf-Aachen; f = Augsburg, Bamberg, Marktredwitz, Nürnberg, Würzburg via Gröbitz-Hof und nach München und Regensburg via Gröbitz-Eger.

IX. für Flachs, Hanf, Heide und Werg von den Stationen der Kgl. Ostbahn östlich von Kreuz.

X. für Roheisensteine von Stationen der Breslau-Schw.-Freiburger Eisenbahn.

XI. für Rohtabak und Cigarren von den Stationen Lübeck, Hamburg und Bremen nach Oderberg.

XII. für Schweißelektroden von Station Saaran der Bresl. Schweinitz-Freib. E.

C. Verbandsverkehr mit besonderer Classification für alle Transport-Gegenstände, unter direkter Kartirung, ohne Unterschied der Quantitäten und für Eilgüter:

a = im Stettin-Schlesischen Verb.-Verk. (1/2 70);

b = im Preussisch-Schlesisch-Oesterreichisch-Ungarischen V.-Verkehr (1/2 69 u. 1/2 70);

c = im Norddeutsch-Galizischen (1/2 70);

d = im Schlesisch-Polnischen via Kattowitz-Sosnowice (1/2 71);

e = im Ostdeutsch-Schlesisch-Russischen (1/2 69);

f = im Schlesisch-Sächsisch-Thüringischen (1/2 69 u. 1/2 71);

g = im Breslau-Triest-Cormoner via Oderberg-Cosel (1/2 69);

h = im Ostdeutsch-Rheinischen (1/2 69 mit 8 Nachtr.);

i = im Hamburg-Preussischen via Berlin-Kreuz (1/2 69);

k = im Ueberseeischen via Stettin (1/2 70);

l = im Schlesisch-Märkischen (N. M. B.) (1/2 70);

m = im Hamburg-Schlesischen via Lübeck-Stettin (1/2 70);

n = im Schlesisch-Rheinischen via Berlin (1/2 70);

o = im Magdeburg-Preussischen via Berlin-Kreuz (1/2 70);

p = im Berlin-Posener via Kreuz u. via Frankfurt a/O-Bentschen (1/2 70);

q = im Lübeck-Schlesischen via Kleinen-Stettin (1/2 71);

r = im Schles.-Bömischen via Altwasser-Liebau-Parndubitz.

D. Directer Durchgangsverkehr mit besonderer Classification für alle Transport-Gegenstände unter direkter Kartirung ohne Unterschied der Quantitäten und für Eilgüter:

a = im Stettin-Oesterreichisch-Ungarischen via Posen, Cosel-Oderberg (1/2 69);

b = im Berlin-Hamburg-Oesterreich-Ungarischen via Oderberg und via Bodenbach (1/2 69 mit Nachtr.);

c = im Deutsch-Polnischen via Alexandrowo (1/2 66);

d = im Triest-Stettiner via Oderberg-Breslau-Posen (1/2 69);

e = im Sächs.-Russ.-Polnischen via Kattowitz-Breslau (1/2 70).

a. Breslau-Oswieim (29,1 M. = 219,20 Kilom.) mit Zweigbahnen von Morgenroth, Schwientochowitz und Kattowitz aus in die Oberschlesischen Kohlenreviere. Eröffnet von der Hauptb. Stat. 1-47/42; 4-57/42; 5-107/43; 10-237/45; 23-287/46; 28-307/45; 30-317/43. Meilen Kilom.

1. ○ (bi) Breslau — A.a.c.d'.d'.e.B.I.q.VI. Bresl. VII.IX.C.a.b'.c.d.e.g.q. lau

2. Kattern P.H.\* 1,3 8,79

3. Leisewitz P.H.\* 2,5 18,83

4. Ohlau . . . . . 3,5 26,36 A.a.c.d'.e.B.I.q.II. b.c.VII.C.a.f.n. »

5. (d) Brieg . . . . . 5,4 40,67 A.a.c.d'.e.B.I.q.II. b.c.VII.C.a.b.d'.f.i.n. »

6. Lossen P.H.\* 6,7 50,46

7. Löwen . . . . . 7,5 56,49 A.a.c.d'.e.B.I.q. Oppeln II.b.c.VII.C.a.l. »

8. Dambrau . . . . . 9,1 67,79 B.I.q.II.c.C.a.l. »

9. Sczapanowitz G.H. 10,5 73,10

10. ○ Oppeln . . . . . 10,8 81,35 A.a.c.d'.e.B.I.q.II.a.b.c.d'.e.f.III.a.b.VII. X.C.a.b.d'.f.i.n. »

11. Gogolin . . . . . 13,5 101,69 A.a.c.d'.d'.e.B.I.q. II.a-f.III.a.b.VII. X.C.a.b.d'.f.i.n. »

12. Leschnitz (früher Dzieszowitz) 14,9 112,23 A.a.c.d'.e.B.I.q.II. a-f.III.a.b.X.C.a.b. »

13. (ek) Kosel . . . . . 16,3 122,77 A.a.c.d'.e.f.B.I.q. II.b.c.III.a.b.VII. X.XII.C.a.b.d'.f.i.n. »

14. Slawentzitz . . . . . 17,4 131,04

15. Rudzinitz . . . . . 18,3 137,84 A.a.c.d'.e.B.I.q.II. b.c.III.a.b.VII.X. XII.C.a.l. »

16. Laband P.H.\* 20,2 153,66

17. Gleiwitz . . . . . 21,2 159,69 A.a.c.d'.e.B.I.q.II.b.c.III.a.b.VII.XII. C.a.b.c.d'.f.i.n. »

18. (h) Zabrze . . . . . 22,3 167,98 A.a.c.d'.d'.e.B.I.a-p. q.II.b.c.III.a.b. VII.X.XII.C.a.d'.f.i. A.a.c.d'.e.B.I.a-p. q.II.c.VII.X.XII.C.a.d'.f.i. »

19. Ruda . . . . . 22,9 172,50 A.a.c.d'.d'.e.B.I.a-p. q.II.b.c.III.a.b. VII.III.a-f.X.XII.C.a. d.f.g.k.l.n. »

20. Morgenroth 23,3 175,51

Zweigb. Morgenroth-Tarnowitz (eröffnet 1/2 59)

21. (b) Beuthen . . . . . 24,2 182,99 Mln. Kil. A.a.c.d'.e.B.I.q.II. c.III.a.b.X.XII. Oppeln C.a.d'.f.i.n. A.a.c.d'.e.B.I.q.II.e. III.a.b.IV.X.XII.C. »

22. ○ Tarnowitz 25,6 192,83 A.a.c.d'.d'.e.B.I.a-p. a.d.II. »

23. Schwientochowitz . . . . . 23,8 179,28 A.a.c.d'.d'.e.B.I.a-p. II.b.c.III.a.b.VII.X. » XII.C.a.d'.f.i.n. »

Zweigb. Schwientochowitz-Königshütte (eröffnet 15. Aug. 1860).

24. Königshütte 24,2 182,29 A.a.c.d'.d'.e.B.I.a-k. m-p.q.II.c.III.X. » XII.C.a.d'.f.i.n. »

25. ○ Kattowitz 24,8 186,81 A.a.c.d'.d'.e.B.I.a-p. q.II.c.III.a.b.VII. » XII.C.a.d'.f.i.n. »

Zweigb. Kattowitz-Karolinengrube (eröffnet 1/2 59)

26. Karolinengrube G.H. . . . . 25,4 191,33 A.a.c.d'.e.B.I.a-p. q.II.c.III.a.X.XII.C. » a.b.l.n. »

Zweigb. Kattowitz-Louisengrückgrube (eröffnet 1/2 61)

27. Louisengrückgrube G.H. . . . . 25,5 192,08 A.a.c.d'.d'.e.B.I.a-p. q.II.c.III.a.b.VII. » XII.C.a.d'.f.i.n. »

28. ○ Myslowitz 26,1 196,60 A.a.c.d'.d'.e.B.I.a-p. q.II.c.III.a.b.VII. » XII.C.a.d'.f.i.n. »

29. Invelin P.H. . . . . 27,5 207,14 A.a.c.d'.d'.e.B.I.a-p. q.II.b.c.III.a.b.X.C.a.l. »

30. Neuberun . . . . . 28,6 215,43 A.a.c.d'.e.B. » I.q.II.c.IX. » Krakau X.C.a.d'.f.i.n. »

b. Breslau-Posen (21,9 M. = 164,93 Kilom.) mit Zweigb. Lissa-Glogau (5,9 Pr. M. = 39,44 Kil.). Eröffnet Breslau-Posen 29. Oct. 1836; Lissa-Glogau 18. Mai 1858.

32. ○ Breslau . . . . . A.a.c.d'.d'.f.B.I.q. VII.III.IX.C.a.e. g.k.q. Breslau

33. Schebitz . . . . . 2,1 15,82 A.a.c.d'.e.B.I.q.r.C.a. »

34. Obernigk . . . . . 3,4 25,61 A.a.c.d'.e.B.I.q.r.C.a. »

35. Gellendorf . . . . . 4,9 36,91 A.a.c.d'.e.B.I.q.r.C.a. »

36. Trachenberg . . . . . 6,3 47,45 A.a.c.d'.e.B.I.q.r.C.a. »

37. Rawicz . . . . . 8,3 62,51 A.a.b.b'.c.d'.e.B. Posen I.q.r.C.a.f.m.q. »

38. Bojanowo . . . . . 10,0 75,31 A.a.c.d'.e.B.I.q.r.C.a. »

39. Reisen . . . . . 11,3 85,10 A.a.c.d'.e.B.I.q.r.C.a. »

40. Poln. Lissa . . . . . 12,7 95,64 A.a.b.b'.c.d'.e.B.I.q. r.C.a.b.f.m.q. »

Zweigb. Lissa-Glogau

41. Fraustadt . . . . . 15,2 109,47 A.a.c.d'.e.B.I.q.r.C.a. »

42. Driebitz P.H.\* 16,4 118,51

43. ○ Glogau . . . . . 18,6 135,08 A.a.c.d'.e.B.I. Liegnitz q.r.C.a. »

44. Alt-Boyen . . . . . 14,9 112,21 A.a.c.d'.e.B. Posen I.q.r.C.a.p. »

45. Kosten . . . . . 16,3 122,75 A.a.c.d'.e.B.I.q.r. C.a.f.m.p.q. »

46. Czempin . . . . . 17,6 132,54 A.a.c.d'.e.B.I.q.r. C.a.p. »

47. Moschin . . . . . 19,4 146,10 A.a.c.d'.e.B.I.q.r. C.a.p. »

48. ○ (cl) Posen . . . . . 21,9 164,93 A.a.b.b'.b'.c.d'.e.B. I.q.r.C.a.b.f.h.l.k. m.o.p.q. »

e. Posen-Stargard (22,7 Min. = 170,98 Kilom.). Eröffnet streckenweise (Stat. 55-59, dann 50-55) 1/2 47 u. 7/2 48, vollständig 10. August 1848.

(48. Posen) . . . . . 21,9 164,93 A.a.b.b'.b'.c.d'.e. B.I.q.r.C.a.b.f.h.l. k.m.o.p.q. Posen

49. Rokietnice . . . . . 24,1 181,50 A.a.b'.c.d'.e.B.I. q.r.C.a. »

50. Samter . . . . . 26,1 196,56 A.a.b'.c.d'.e.B.I. q.r.C.a. »

51. Wronke . . . . . 28,5 214,64 A.a.b'.c.d'.e.B.I. q.r.C.a. »

52. Miala P.H.\* 31,0 233,47

53. Dratzig P.H. 31,9 240,25

54. ○ Kreuz . . . . . 32,8 247,03 A.a.d'.e.B.I.q.r. Bromberg V.C.a.b. »

55. Woldenberg . . . . . 35,7 268,87 A.a.b'.c.d'.e.B. Frankfurt a/O. I.q.r.C.a.g. »

56. Augustwalde . . . . . 37,6 283,18 A.a.b'.c.d'.e.B.I. q.r.C.a. »

57. Arnswalde . . . . . 40,0 301,26 A.a.b'.c.d'.e.B.I. q.r.C.a. »

	Min.	Kil.	
58. Dörlitz . . . . .	41,9	315,57	A.a.b <sup>5</sup> .c.d <sup>4</sup> .e. Stettin B.I.q.r.c.a.
59. O Stargard . . . . .	44,6	335,91	A.a.b <sup>2</sup> .c.e.B.I.q.r.»

**d. Neisse-Brieger Eisenbahn** (5,83 M.=43,91 Kil.).  
Durch Fusionsvertrag am 1/1 1870 in das Eigenthum und in  
Betrieb der Oberschles. E.-G. übergegangen.  
Eröffnet Stat. 61 — Brieg 2/1 47; ganz 2/11 48.

	Min.	Kilom.	
60. Neisse . . . . .	—	—	A.a.d <sup>2</sup> .e.B.I.q. I.a.d.e.f.IX. C.a.b.d.f.l.n. Oppeln
61. Boesdorf PGH. . . . .	1,1	8,3	»
62. Falkenau PH.* . . . .	2,2	16,6	»
63. Altgrottkau PH. . . . .	2,7	20,3	»
64. Grottkau . . . . .	3,4	25,6	A.a.c.d <sup>2</sup> .e.B.I.q.C. a.l. »
65. Böhmischdorf PH.* . . . .	4,6	34,6	Breslau
66. Alzenau PH. . . . .	5,0	37,7	»
(5. Brieg) . . . . .	5,83	43,9	»

**Wilhelmsbahn** (24,67 Meilen = 185,81 Kilom.)

In Gemäßheit des Fusions-Vertrags v. 1819 Decbr. 1869  
seit dem 1/1 1870 in Verwaltung und Betrieb der Direction  
der Oberschlesischen E. für Rechnung der Oberschles. E.-G.  
Nur für die Geschäfte der Bahnunterhaltung und des  
eigern Betriebsdienstes der früheren Wilhelms ist die Com-  
mission der Kgl. Direction der Oberschles. Eisenb. zu Ratibor  
eingesetzt, deren Mitglieder zugleich Mitglieder der Kgl.  
Direction der Oberschles. Eisenb. sind.

**e. Kosel-Oderberg** (7,6 Min. = 57,2 Kilom.).  
Eröffnet Kosel-Stat. 70 1/1 1846; 71-73 1/1 47; 73-74 1/1 48.  
Entfernungen ab Kosel.

	Min.	Kilom.	
(13. Kosel) . . . . .	—	—	A.a.c.d <sup>2</sup> .e.f.B.I.q.II.b. c.III.a.b.VII.X.XII. C.a.b.d.f.l.n. Oppeln
67. Birawa PH.* . . . .	0,9	6,8	»
68. Hammer . . . . .	2,4	17,1	A.c.d <sup>2</sup> .e.B.I.q.II. c.III.a.C.a.l. »
69. (g) Nendza . . . . .	3,1	23,4	A.c.d <sup>2</sup> .e.B.I.q.II. c.C.a.l. »
70. (f) Ratibor . . . . .	4,3	32,4	A.c.d <sup>2</sup> .e.f.B.I.q. II.c.III.a.IX.C. a.b.d.f.l.n. »
71. Tworkau PH.* . . . .	5,5	41,4	»
72. Krzizanowitz . . . . .	6,0	45,2	A.c.d <sup>2</sup> .e.B.I.q.II.c.l.»
73. Annaberg . . . . .	7,0	52,7	A.c.d <sup>2</sup> .e.B.I.q. II.c.l.n. »
74. O Oderberg . . . . .	7,6	57,2	A.c.d <sup>2</sup> .e.B.I.q.II. c.III.a.IX.X.XI. C.a.f.l.q. **Schlesien

NB. Die Strecke Kosel-Oderberg reicht zwar nur bis zur  
Landesgrenze hinter Bahnhof Annaberg 7,14 Min., das Stück  
von da bis zum Bahnhof Oderberg ist von der Kaiser Ferd.  
Nordbahn erpachtet.

**f. Ratibor-Leobschütz** (5,1 Min. = 38,4 Kilom.).  
Eröffnet 1. October 1856.  
Entfernungen ab Ratibor.

	Min.	Kilom.	
75. Leobschütz . . . . .	5,1	38,4	A.c.d <sup>2</sup> .e.f.B.I.q. II.c.III.a.IX.C. a.b.d.f.l.n. Oppeln
76. Wernersdorf PH.* . . . .	4,2	31,6	»
77. Bauerwitz . . . . .	3,2	24,1	A.c.d <sup>2</sup> .e.f.B.I.q. II.c.C.a.l.n. »
78. Stolzmutz PH.* . . . .	2,2	16,6	»
79. Peterwitz, Gr. . . . .	1,6	12,1	A.c.d <sup>2</sup> .e.B.I.q.II. c.III.a.IX.C.a.d.l.n.»
80. Woinowitz . . . . .	1,1	8,3	A.d <sup>2</sup> .e.B.I.q.II.c. III.a.IX.C.a.d.l.n.»
(70. Ratibor) . . . . .	—	—	»

**g. Nendza-Kattowitz** (9,8 Min. = 73,8 Kilom.).  
Eröffnet Stat. 81-82 1/1 55; 82-88 1/10 56; 88-94 2/12 56.  
Entfernungen von Nendza.

	Min.	Kilom.	
(69. Nendza) . . . . .	—	—	Oppeln
81. Charlottengrube K.St. 2,1 15,8			B.I.a-p.C.a. » (nur für Kohlen)
82. Czernitz . . . . .	2,3	17,3	A.c.d <sup>2</sup> .e.B.I.a-p.q. II.c.III.a.C.a.l.n. »
83. Leogrube KSt. . . . .	2,4	18,0	B.I.a-p.C.a. » (nur für Kohlen)
84. Hoymgrube KSt. . . . .	2,7	20,3	B.I.a-p.C.a. » (nur für Kohlen)

	Min.	Kil.	
85. Rybnik . . . . .	3,7	27,8	q.II.c.III.a.C. Oppeln a.b.d.f.l.n.»
85a. Paruschowitz . . . . .	3,9	30,1	»
86. Czerwonka PH.* . . . .	5,7	42,9	A.d <sup>2</sup> .e.B.I.a-p.q. II.c.C.a.(nur für Kohlen)I.n. »
87. Friedrichsgrube PH* 6,3 47,4			A.d <sup>2</sup> .e.B.I.a-p.q. II.c.C.a.(nur für Kohlen)I.n. »

	Min.	Kilom.	
Zweigb. von Friedrichsgrube nach			
88. O Lazisk KSt. . . . .	7,6	57,3	A.c.d <sup>2</sup> .e.B.I.a-p.q.C.a.»
89. Orzesche . . . . .	6,7	50,4	A.c.d <sup>2</sup> .e.B.I.a-p. q.III.a.C.a.l.n. »
90. Bradegrube PH.* . . . .	7,2	54,2	A.d <sup>2</sup> .e.B.I.a-p.q. II.c.C.a.(nur für Kohlen)I.n. »
91. Burghardtgrube KSt. 7,3 55,0			B.I.a-p.C.a. » (nur für Kohlen)
92. Napoleongrube KSt. 7,5 56,5			B.I.a-p.C.a. » (nur für Kohlen)
93. Mokrau-Kalköfen . . . . .	7,6	57,3	»
94. Mokraugrube KSt. 7,7 58,0			B.I.a-p. »
95. Nicolai . . . . .	8,0	60,3	A.c.d <sup>2</sup> .e.f.B.I.q.II. a.c.d.e.f.III.a.C.a.» b.c.d.f.l.n.
(Zweigb. Nicolai-Idahütte) eröffnet 2/12 58.			
96. Idaweiche PH.* 9,2 69,3			»
97. Ochojetzeiche . . . . .	—	—	»
98. (25) O Kattowitz 9,8 73,8			A.a.c.d <sup>2</sup> .d <sup>2</sup> .e.f.B.I. a-p.q.II.b.C.III.a.b.» VII.X.XII.C.a.b.c. d.f.l.n.
(Zweigb. Kattowitz-Emanuelsgen)			
99. Emanuelsgen KSt.10,0 75,4			»

**Im Bau.**

	Min.	Kilom.	
h. Zabrze-Beuthen-Schoppinitz (3,79 M. = 28,55 Kil.).			
(18. Zabrze) . . . . .	—	—	Oppeln
100. Nave . . . . .	0,72		»
101. Vulcanhütte . . . . .	1,10		»
(21. Beuthen) . . . . .	1,49		»
102. Laurahütte . . . . .	2,83		»
103. Schoppinitz 3,79			»

**i. Breslau-Mittelwalde-Landesgrenze** (17,6 Meilen)  
Breslau-Strehlen ist am 1. October 1871 eröffnet, im Uebrigen  
noch im Bau.

	Min.	Kil.	
A. Breslau-Mittelwalder Eisenbahn.			
(1. Breslau) . . . . .	—	—	Breslau
104. Rothsürben . . . . .	1,88	14,10	»
105. Wäldchen . . . . .	3,43	25,72	»
106. Strehlen . . . . .	4,88	36,59	»

**k. Kosel (Kandzin)- von Leobschütz nach Ziegen-  
hals Neisse-Frankenstein** (21,9 Meilen).  
Noch nicht in Angriff genommen (Vorarbeiten).

**l. Posen-Thorn-Bromberg** (24,706 M. = 186,096 Kil.).  
Die Bahnstrecke wird voraussichtlich Anfangs 1872 dem Betrie-  
be übergeben.

	Min.	Kilom.	
(48. Posen) . . . . .	—	—	Posen
141. Kobelnica PH. . . . .	1,788		»
142. Pudowitz . . . . .	3,670		»
143. Chwalkowo PH. . . . .	5,031		Bromberg
144. Gnesen . . . . .	6,713		»
145. Trzemeszno . . . . .	8,856		»
146. Mogino . . . . .	10,867		»
147. Janikowo PH. . . . .	12,737		»
148. Inowraclaw . . . . .	14,215		»
149. Zlotnick . . . . .	15,979		»
150. Hopsengarten PH. . . . .	18,995		»
151. O Bromberg . . . . .	20,197		»

**Oesterreichische Nordwestbahn.**

Verwaltungsrath und General-Direction in Wien  
(Hoher Markt Nr. 3).



Anschlüsse: Wien (im Bau); Kaiser Ferd. Nordb., Kaiser Franz Joseph., Kaiserin Elisabeth., Oesterr. Staatsb. N. Oesterr. Südb.; Jedlersee; Kaiser Ferdinands Nordb.; Znaim und Kolín; Oesterr. Staats-Eisenb.-Gesellschaft (nördliche Linie); Jung-Bunzlau; Turan-Kraluprager Eisenb.; Parochnitz und Alt-Paka; Süd-norddeutsche Verbindungs-; Pardubitz (Rossitz); Süd-norddeutsche Verbindungs-; S. Staatsb. nördliche Linie; Horn (Sigmundsherberg); Kaiser Franz-Joseph.

I. Lokalverkehr:  
1. Tarife und Reglements der O. N. W. B. und der S. N. D. V. B. (December 1869). Nur mehr bezüglich der Bestimmungen von Seite 1 — 63 in Kraft.

Allgemeine Tarife beider Gesellschaften für den Personen-, Gepäck-, Eilgut- u. Fracht-Verkehr; und zwar:

2. I. Heft: Gebühren-Tarif auf Grundlage der oeconomicen-mässigen Meilenätze (enthält auch einige später aufgeführte Ausnahmstarife (April 1871);

3. II. Heft: Stationstarife für die Beförderung von Personen und Reisegepäck (1. Juni 1871);

4. III. Heft: Stationstarife für die Beförderung von Eil- und Frachtgut (1. Juni 1871);

5. Militärartikl beider Gesellschaften (April 1871);

6. Tarife beider Gesellschaften für mineralische Kohle (Stein- und Braunkohle), Briquets und Coaks in Wagenladungen (enthalt auch einige später aufgeführte Anschlussstarife) (Juni 1871);

7. Tarif für die Beförderungen von Schiefer, Mauerziegel, Kalk und Düngerkalk, dann Mineralkohle und Gas-schiefer zwischen einzelnen Stationen der S. N. D. V. B. in dem sub 2 aufgeführten Heft I der allgemeinen Tarife, Seite 68;

8. Tarif für Eilgut-Sendungen, deren Beförderung mit den Eilgutwägen auf den Frachtbriefen ausdrücklich vorgeschrieben wird (10 Juli 1871). Gilt auch für den Anschlussverkehr.

II. Inländischer Anschluss-Verkehr:

9. Tarif für den directen Eil- und Frachtgüter-Verkehr zwischen Stationen der Kaiser Ferdinands-Nordbahn, der Oesterr. Staatseisenbahn-Gesellschaft, der Oesterr. Nordwestbahn, der Süd-Norddeutschen Verbindungs-, der Turan-Kraluprager E. und der Böhmischen Nordbahn (Zirkelartikl) (1. August 1871);

10. Special-Tarif für Kohle- und Holzsendungen von Kladno und Buschtébrad via Turnau (in dem sub 6 aufgeführten Tarife-Heft, Seite 25);

11. Special-Tarif für den directen Braunkohlen-Verkehr von den Stationen der Ansig Teplitzer Bahn und den Stat. Aussig und Nesterschütz der Oesterr. Staatseisenb. nach Station Reichenberg der S. N. D. V. B. (in dem sub 6 aufgeführten Tarife-Heft, Seite 36) (Nachtr. v. Juli 1871);

12. Tarif für Flachs, Werg, Leinwand und Towarg, verpackt oder ledig in Bündeln, zwischen Stat. der Oesterr. Staatsbahn und solchen der S. N. D. V. B. (in dem sub 2 aufgeführten Heft I der allgemeinen Tarife, Seite 61);

13. Tarif für Flachs, Werg und Leinwand, verpackt oder ledig in Bündeln, zwischen Stat. der S. N. D. V. B. und der Böhmischen Nordbahn (in dem sub 2 aufgeführten Heft I, Seite 62—65);

14. Special-Tarif für Rohglasendungen von Stationen der Oesterr. Nordwestb. nach solchen der Böhmischen Nordbahn (25. Juni 1871).

III. Ausländischer Anschlussverkehr:

15. Tarif für Flachs, Hanf und Werg (Heede), Jute u. Jute-garn, Leinwand, verpackt oder ledig in Bündeln, zwischen Stationen der Sächsischen Eisenbahnen einerseits und der Süd-Norddeutschen Verbindungsbahn andererseits via Reichenberg (enthalt in dem sub 2 aufgeführten Heft I der allgemeinen Tarife, Seite 66 und 67);

16. Gemeinschaftlicher Tarif der Oberschlesischen, der Breslan-Schweidnitz-Freiburger, der Kgl. Niederschlesisch-Märkische und der S. N. D. V. B. für Oberschlesische Steinkohlen via Breslau-Altwasser-Liebau (10 Mai 1870 mit Nachtr. v. 1. Juli 1871);

17. Reglement und Tarif für den directen Güter-Verk. zwischen Stat. Berlin der Niederschles.-Märk. Eisenb. einerseits und Stationen der O. N. W. B. und S. N. D. V. B. anderer. via Liebau (15. Januar 1871);

18. Reglement und Tarif für den Austrin-Frankfurt-Böhmischen Verbands-Güter-Verkehr (15. März 1871);

19. Reglement und Tarif für den Schlessisch-Böhmischen Eisenb.-Verband (Posen, Polnisch-Lissa, Rawicz und Breslau mit Prag, Pilsen und Furth a/W. via Altwasser-Liebau-Par-dubitz) (10. Mai 1871);

20. Gemeinschaftliche Tarife für den directen Verk. zwischen Stationen der Süd-Norddeutschen Verbindungs- und der Niederschles.-Märk. Eisenb. via Liebau (29. December 1869). Nachtrag mit Ausdehnung auf Stat. der Oesterr. Nordwestb. für Kohlen- und Holz-Transporte als Fracht in Wagenladungen 20. Juni 1871.

(Der ergänzte directe Kohlentarif ist auch in dem sub Post 6 aufgeführten Kohlentarifhefte, Seite 27—29 enthalten).

#### a. Hauptbahn Wien-Jungbunzlau

(46,550 Min. = 353,141 Kilom.).

Wien-Jedlersee im Bau; Jedlersee-Stockerau von der Kaiser Ferd. Nordb. käuflich erworben und am  $\frac{1}{11}$  71 in die Ver-

waltung der Oesterr. Nordwestb. übergegangen; Stockerau-Znaim eröffnet  $\frac{1}{11}$  71; Znaim-Iglau  $\frac{2}{11}$  71; Iglau-Deutschbrod  $\frac{2}{11}$  71; Deutschbrod-Goltsch-Jenkau  $\frac{2}{11}$  70; Goltsch-Jenkau-Kolín  $\frac{1}{11}$  69; Kolín-Jungbunzlau  $\frac{1}{11}$  70.

Oesterr. Min. Kilom.

1. O Wien . . . . .	—	—	Nieder-
2. O Jedlersee . . . . .	0,718	5,445	österreich
3. Langenzersdorf . . . . .	1,484	11,257	»
4. Korneuburg . . . . .	2,062	15,643	»
5. Spillern . . . . .	2,965	22,494	»
6. Stockerau . . . . .	3,395	25,760	»
7. Sierndorf . . . . .	4,309	32,693	»
8. Gölldersdorf . . . . .	5,408	41,032	»
9. Oberholabrunn . . . . .	6,782	51,452	»
10. Guntersdorf . . . . .	8,188	62,122	»
11. O(b) Zellerndorf . . . . .	9,698	73,574	»
12. Retz . . . . .	10,726	81,374	»
13. Schattau . . . . .	11,748	89,120	Mähren
14. O Znaim . . . . .	13,910	100,216	»
15. Wolframitzkirchen . . . . .	14,847	112,634	»
16. Schönwald . . . . .	15,748	119,471	»
17. Gröschmleuth . . . . .	16,762	127,158	»
18. M. Budwitz . . . . .	18,256	138,489	»
19. Jarméritz . . . . .	19,318	146,546	»
20. Kojetitz P.H. . . . .	20,378	154,591	»
21. Trebitsch-Startsch . . . . .	21,231	161,060	»
22. Okřísko . . . . .	22,380	169,774	»
23. Branzau . . . . .	23,500	178,629	»
24. Wiese . . . . .	24,685	187,259	»
25. Iglau . . . . .	26,198	198,736	»
26. Polna . . . . .	27,300	207,096	Böhmen
27. Schlappenz-Pri-bislaue . . . . .	28,405	215,485	»
28. O(c) Deutschbrod . . . . .	29,530	224,024	»
29. Okrouhltitz . . . . .	30,701	232,909	»
30. Swětla . . . . .	31,624	239,910	»
31. Leština . . . . .	33,258	252,310	»
32. Goltsch-Jenkau . . . . .	35,265	267,536	»
33. Caslau . . . . .	36,730	278,649	»
34. Kuttenberg . . . . .	37,986	288,182	»
35. O Kolín . . . . .	39,837	298,811	»
36. O(d) Gr.-Wossek . . . . .	40,533	307,496	»
37. Poděbrad . . . . .	41,573	315,386	»
38. Nimburg . . . . .	42,604	323,206	»
39. Wikawa . . . . .	44,130	334,781	»
40. Dobrawitz . . . . .	45,411	344,501	»
41. O Jungbunzlau . . . . .	46,550	353,141	»

#### b. Flügelbahn Zellerndorf-Horn

(Sigmundsherberg) 2,640 Min. = 20,026 Kil.).

Eröffnung im Dec. 1871.

(11. O Zellerndorf) — —	Niederösterreich
42. Pulkau . . . . .	1,500 11,376
43. Horn (Sigmundsherberg) . . . . .	2,640 20,026

#### c. Flügelbahn Deutschbrod-Pardubitz (Rossitz)

(12,188 Min. = 95,423 Kil.).

Eröffnet am 1. Juni 1871.

(28. O Deutschbrod) — —	Böhmen
44. Rosochatez P.H. . . . .	1,417 10,750
45. Chotěboř . . . . .	2,335 17,717
46. Ždíretz . . . . .	3,632 27,557
47. Hlinsko . . . . .	5,256 39,881
48. Skuč . . . . .	7,313 55,490
49. Chrást . . . . .	9,082 68,908
50. Slatinan . . . . .	10,091 76,561
51. Chrudim . . . . .	10,664 80,905
52. O Rossitz (Par-dubitz) . . . . .	12,182 92,423

#### d. Flügelbahn Gross-Wossek-Parschnitz

(17,009 Min. = 129,044 Kil.).

Eröffnet: Gr. Wossek-Ostoměř  $2\frac{1}{2}$  70; Ostoměř-Pelsdorf  $1\frac{1}{2}$  71; Pelsdorf-Trautenuau im Bau; Trautenuau-Parschwitz für Güterverkehr eröffnet  $2\frac{1}{2}$  70.

	Oesterr. Min.	Kil.	
(36. O Gr.-Wossek)	—	—	Böhmen
53. Lähnöwes . . . . .	0,904	6,861	„
54. Žiželitz . . . . .	2,394	18,163	„
55. Chlumetz . . . . .	3,008	22,819	„
56. Neu-Bydschow . . . . .	4,408	33,439	„
57. Smidar . . . . .	5,198	33,433	„
58. O (e) Ostoměř (Hofitz) . . . . .	6,454	48,961	„
59. Bělohrad . . . . .	7,768	58,927	„
60. Neu-Paka . . . . .	9,184	69,672	„
61. O Alt-Paka . . . . .	9,788	74,256	„
62. Kruh . . . . .	10,897	82,667	„
63. Starkenbach . . . . .	11,735	89,026	„
64. O (f) Pelsdorf . . . . .	12,805	97,146	„
65. Arnau . . . . .	14,167	107,480	„
66. Kottwitz PH. . . . .	14,674	111,329	„
67. Pilnikau . . . . .	15,241	115,631	„
68. O (g) Trautenuau . . . . .	16,454	124,830	„
69. O Parschnitz . . . . .	17,009	129,044	„

### e. Flügelbahn Ostoměř (Hofitz)-Jičin

(2,278 Min. = 17,279 Kil.).

Eröffnung Ende Dec. 1871.

(58. O Ostoměř).	—	—	Böhmen
70. Tuř . . . . .	1,234	9,359	„
71. Jičín . . . . .	2,278	17,279	„

### f. Flügelbahn Pelsdorf-Hohenelbe

(0,577 Min. = 4,378 Kil.).

Eröffnet  $\frac{1}{2}$  71.

(64. O Pelsdorf)	—	—	Böhmen
72. Hohenelbe . . . . .	0,577	4,378	„

### g. Flügelbahn Trautenuau-Freiheit

(1,286 Min. = 9,760 Kil.).

Eröffnung im December 1871.

(68. O Trautenuau)	—	—	Böhmen
73. Altstadt . . . . .	0,680	5,160	„
74. Freiheit . . . . .	1,286	9,760	„

## K. k. priv. Oesterreichische Staats-Eisenbahn-Gesellschaft.

Verwaltungsrath und General-Direction in Wien.

Kaisertum Oesterreich.

Anschlüsse. A. Nördl. Staatsbahn: Aussig; Aussig-Teplitz; Bodenbach; Böhm. Nordb., Sachs. (Böhm.) Staatsbahn und Dux-Bodenbacher Bahn; Brünn; Brünn-Rossitz; Kaiser Ferd.-Nordb. und Mährisch-Schlesische Nordbahn; Hohenstadt; Hohenstadt-Zöptauer Bahn; Kolin; Oesterr. Nordwestb.; Kralup; Turnau-Kralup u. Buschtährader B.; Olmütz; Kaiser Ferd.-Nordbahn, Mährisch-Schlesische Nordbahn und Mährisch-Schlesische Centralb.; Pardubitz; Südnord. Verbindungs- und Oesterr. Nordwestb.; Prag; Böhm. Westb.; Buschtährader Eisenb. u. Kaiser Franz-Josefsb.; Znaim; Oesterr. Nordwestbahn;

B. Wien-Neu-Szönyer-Linie: Neu-Szöny; Oesterr. Südbahn; Grammat-Neusiedl; Wr. Neustadt-Grammat-Neusiedler B.; Raab; Graz-Eisner (Ungar. Westb.); Wien; Oesterr. Südbahn.

C. Südöstl. Linie: Czegléd; Theisb.; Marchegg; Kaiser Ferd.-Nordb.; Pressburg; Pressburg-Tirnauer Perleubahn; Pest; Ungar. Stsb.; Steinbruch; Ungar. Staatsb.; Szegedin; Alföldbahn; Temesvar; Arad-Temesvarer Bahn.

D. Centralbahnhof Wien: Südbahn, Westb., Nordbahn (über die Wiener Verbindungsbahn)

### A. Nördliche Staatsbahn-Linie.

a. Wien-Brünn-Prag-Bodenbach (71 M. = 538,7 Kil.).

Eröffnet 1-12  $2\frac{1}{2}$  70; 12-20  $\frac{1}{2}$  70; 20-30  $\frac{1}{4}$  49; 30-48  $\frac{1}{4}$  45; 48-61  $\frac{1}{4}$  50; 61-64  $\frac{1}{2}$  50; 64-67  $\frac{1}{4}$  51.

1. O (e,f) Wien Centralbahnhof	—	—	Nieder-
2. (f) Stadlau . . . . .	1 $\frac{1}{2}$	11,38	Oesterreich
3. Gerasdorf . . . . .	2 $\frac{1}{2}$	18,97	„

4. Wolkersdorf . . . . .	3 $\frac{1}{2}$	26,55	Nieder-
5. Schleimbach . . . . .	4 $\frac{1}{2}$	34,14	Oesterreich
6. Neubau-Kreuzstätten	6	45,52	„
7. Ladendorf . . . . .	6 $\frac{1}{2}$	49,31	„
8. Mistelbach-Poysdorf . . . . .	7	53,10	„
9. Frättingsdorf . . . . .	8 $\frac{1}{2}$	64,48	„
10. Staatz . . . . .	9 $\frac{1}{2}$	72,07	„
11. Laa . . . . .	10 $\frac{1}{2}$	79,65	„

12. (b) Grussbach-Schönau . . . . .	12	91,03	Mähren
13. Frischau . . . . .	13	98,62	„
14. Mislitz . . . . .	14	106,20	„
15. Wolframitz . . . . .	15 $\frac{1}{2}$	117,58	„
16. Kromau . . . . .	16	121,38	„
17. Kanitz-Eibenschitz . . . . .	17 $\frac{1}{2}$	132,76	„
18. Silutka (Neslowitz) . . . . .	18	136,55	„
19. St.Felitz . . . . .	19	144,13	„
20. O (c) Brünn . . . . .	20 $\frac{1}{2}$	155,51	„
21. Adamsthal . . . . .	22 $\frac{1}{2}$	170,69	„
22. Blansko . . . . .	23 $\frac{1}{2}$	178,27	„
23. Raitz . . . . .	24 $\frac{1}{2}$	185,86	„
24. Skalice-Roskowic . . . . .	25 $\frac{1}{2}$	193,44	„
25. Letowitz . . . . .	26 $\frac{1}{2}$	201,03	„
26. Brüsnau-Brünnlitz . . . . .	27 $\frac{1}{2}$	208,62	„
27. Greifendorf . . . . .	29	219,99	„
28. Zwittan . . . . .	30	227,58	„
29. Abtsdorf . . . . .	31	235,17	Böhmen

30. O (d) Böhm.Trübau . . . . .	32 $\frac{1}{2}$	246,55	„
31. Wildenschwert . . . . .	33 $\frac{1}{2}$	254,13	„
32. Brandeis . . . . .	35	265,51	„
33. Chotzen . . . . .	35 $\frac{1}{2}$	269,30	„
34. Zamsrk-Hohenmauth . . . . .	36 $\frac{1}{2}$	276,89	„
35. Ubersko . . . . .	37 $\frac{1}{2}$	284,48	„
36. Morawan . . . . .	38	288,27	„
37. Dašic . . . . .	39	295,85	„
38. O Pardubitz . . . . .	39 $\frac{1}{2}$	299,65	„
39. Pflouč . . . . .	41 $\frac{1}{2}$	314,82	„
40. Kladrub . . . . .	42 $\frac{1}{2}$	322,41	„
41. Elbeteinitz . . . . .	44	333,78	„
42. O Kolin . . . . .	45 $\frac{1}{2}$	345,16	„
43. Velim . . . . .	46 $\frac{1}{2}$	352,75	„
44. Peček . . . . .	47 $\frac{1}{2}$	360,34	„
45. Böhmisch Brod . . . . .	49 $\frac{1}{2}$	375,51	„
46. Auwal . . . . .	51	386,89	„
47. Běchovic . . . . .	52 $\frac{1}{2}$	389,27	„
48. O Prag . . . . .	54	409,64	„
49. Bubenc . . . . .	54 $\frac{1}{2}$	413,44	„
50. Podbaba PH. . . . .	55	417,23	„
51. Rostok . . . . .	56	423,82	„
52. Libsic . . . . .	57	432,40	„
53. O Kralup . . . . .	58	439,99	„
54. Mühlhausen PH. . . . .	58 $\frac{1}{2}$	443,78	„
55. Weltrus . . . . .	58 $\frac{1}{2}$	443,78	„
56. Jenšowic . . . . .	59 $\frac{1}{2}$	451,37	„
57. Beřkovic-Melnik . . . . .	60 $\frac{1}{2}$	458,95	„
58. Wegstädtl . . . . .	62	470,33	„
59. Raudnitz . . . . .	63	477,92	„
60. Theresienstadt . . . . .	64 $\frac{1}{2}$	489,30	„
61. Lobosic . . . . .	65 $\frac{1}{2}$	496,88	„
62. Praskowitz-Kartitz PH. . . . .	66 $\frac{1}{2}$	504,47	„
63. Zalesl . . . . .	67	508,26	„
64. O Aussig . . . . .	68	515,85	„
65. Nestric (Nesterschitz) . . . . .	69	523,43	„
66. Topkowicz-Kartitz PH. . . . .	70	531,02	„
67. O Bodenbach . . . . .	71	538,61	„

### b. Zweigbahn von Grussbach nach Zaaim

(3,39 M. = 24,125 Kilom.).

Eröffnet  $\frac{1}{2}$  70.

(12. Grussbach)	—	—	Mähren
68. Possitz-Joslowitz . . . . .	1	7,59	„

69. Hödnitz . . . . .	2 1/2	18,97	Mähren
70. Mühlfraun . . . . .	3	22,76	„
71. Znaim . . . . .	3 1/2	26,55	„

**b). Brünner Verbindungsbahn der nördl. Staatsbahn mit der Brünn-Rossitz Bahn (0,12 M. = 0,910 Kil.).**  
Eröffnet  $\frac{2}{3}$ , 70.

<b>c. Brünn-Segen Gottes (3,74 M. — 28,37 Kil.).</b>			
Eröffnet $\frac{1}{2}$ , 56 für Güter- und $\frac{1}{2}$ , 56 für Personenverkehr.			
(20. O Brünn) . . . . .	—	—	Mähren
72. Střezitz PH. . . . .	1 1/2	11,38	„
73. Tetschitz wie bei Brünn. . . . .	2 1/2	18,97	„
74. Rossitz-Pendorf PH. . . . .	3	20,86	„
75. Segen Gottes von da Flügel nach Zbeschau GH. . . . .	3 1/2	28,44 KSt.	„

**d. Olmütz-Böhmisch-Trübau (11 Ö. M. = 83,450 Kil.).**  
Eröffnet 1. Sept. 1845 (Olmütz-Frag).

77. O Olmütz . . . . .	—	—	Mähren
78. Stefanau . . . . .	1	7,59	„
79. Littau . . . . .	2 1/2	18,97	„
80. Müglitz . . . . .	4	30,34	„
81. Lukawec . . . . .	5	37,93	„
82. O Hohenstadt . . . . .	6 1/2	45,52	„
83. Budigsdorf . . . . .	8	60,69	„
84. Landskron . . . . .	8 1/2	64,48	Böhmen
85. Rudelsdorf . . . . .	9 1/2	72,07	„
86. Triebitz . . . . .	10 1/2	79,65	„
(30. B. Trübau) . . . . .	11	87,24	„

### B. Wien-Neu-Szönyer-Linie.

**e. Wien-Neu-Szöny (21 M. = 159,306 Kil.).**  
Eröffnet Wien bis Stat. 96  $\frac{17}{10}$ , 46; 96-102  $\frac{2}{10}$ , 55; 102-105  $\frac{10}{10}$ , 56.

(1. O Wien, Centralbahnhof) . . . . .	—	—	Oesterreich unt. d. Enns
87. Simmering . . . . .	1/2	3,79	„
88. Schwechat-Kledering . . . . .	1	7,59	„
89. Lanzendorf-Pellendorf . . . . .	1 1/2	11,38	„
90. Himberg . . . . .	2	15,17	„
91. Gutenhof-Velm . . . . .	2 1/2	18,97	„
92. O Grammat-Neusiedel . . . . .	3	22,76	„
93. Götzendorf . . . . .	4	30,34	„
94. Trautmannsdorf . . . . .	4 1/2	34,14	„
95. Wilfleinsdorf . . . . .	5	37,93	„
96. Bruck a. d. L. . . . .	5 1/2	41,72	„
97. Parndorf . . . . .	6 1/2	49,31	Ungarn
98. Zurndorf . . . . .	8	60,69	„
99. Strass-Sommerein . . . . .	9 1/2	72,07	„
99a. Kaltenstein . . . . .	—	—	„
100. Wieselburg . . . . .	11	83,45	„
101. Szt. Miklós . . . . .	13	98,62	„
102. O Raab . . . . .	15 1/2	117,58	„
103. Szt. János . . . . .	17 1/2	132,76	„
104. Ács . . . . .	19	144,13	„
105. O Neu-Szöny . . . . .	20 1/2	155,51	„

### C. Südöstliche Staatsbahn-Linie.

**f. Wien-Marchegg-Bazias (92 M. — 697,91 Kil.).**  
Eröffnet Station 1-2 u. 106-109  $\frac{24}{10}$ , 70; 109-112  $\frac{29}{10}$ , 48; 112-129  $\frac{14}{10}$ , 50; 129-133  $\frac{14}{10}$ , 50; 133-137  $\frac{14}{10}$ , 48; 137-144  $\frac{17}{10}$ , 47; 144-148  $\frac{17}{10}$ , 53; 148-153  $\frac{17}{10}$ , 54; 153-163  $\frac{29}{10}$ , 57; 163-169  $\frac{29}{10}$ , 58; 169-171  $\frac{29}{10}$ , 58.

(1. Wien, Centralbahnhof) . . . . .	—	—	Nieder-Oesterreich
(2. Stadlau) . . . . .	1 1/2	11,38	„
106. Gross-Enzersdorf . . . . .	3	22,76	„
107. Siebenbrunn . . . . .	4	30,34	„
108. Schönfeld-Lassees . . . . .	5	37,93	„
109. O Marchegg . . . . .	6	45,54	„
110. Neudorf . . . . .	6 1/2	49,31	„
111. Blumenau PH. . . . .	7 1/2	58,89	„
112. O Pressburg . . . . .	8	60,69	Ungarn
113. Weinern . . . . .	9 1/2	72,06	„
114. Lanschütz . . . . .	10 1/2	79,65	„
115. Wartberg . . . . .	11 1/2	87,24	„

116. Födemesz PH. . . . .	12 1/2	94,83	Ungarn
117. Diószegh . . . . .	13 1/2	102,41	„
118. Galantha . . . . .	14 1/2	110,00	„
119. Waag Sellye . . . . .	16	121,38	„
120. Tornóc . . . . .	16 1/2	125,17	„
121. Tardosked . . . . .	18	136,55	„
122. Tót-Megyed . . . . .	18 1/2	140,34	„
123. Neuhäusel . . . . .	20	151,72	„
124. Udvard . . . . .	21	159,31	„
125. Perbete . . . . .	22	166,89	„
126. Kärth PH.* . . . . .	23	174,48	„
128. Köbölkut . . . . .	24 1/2	185,86	„
129. Gran-Nána . . . . .	26 1/2	201,03	„
130. Szobb . . . . .	28 1/2	216,20	„
131. Gr. Maros . . . . .	30	227,58	„
132. Verőce . . . . .	31	235,17	„
133. Waitzen . . . . .	32	242,75	„
134. Göd . . . . .	33 1/2	254,13	„
135. Dunakeaz . . . . .	34 1/2	261,72	„
136. Palota . . . . .	35 1/2	269,30	„
137. O Pest . . . . .	36 1/2	276,89	„
138. O Steinbruch . . . . .	37 1/2	284,48	„
139. Vecsés . . . . .	39 1/2	299,65	„
140. Üllö . . . . .	40 1/2	307,23	„
141. Monor . . . . .	41 1/2	314,82	„
142. Pilis . . . . .	43	326,20	„
143. Alberti-Irsa . . . . .	44	333,78	„
144. O Czegléd . . . . .	46	348,96	„
145. Nagy-Körös . . . . .	48	364,13	„
146. Kecskemét . . . . .	50	379,30	„
147. Puszta Páka . . . . .	51 1/2	390,68	„
148. Félégháza . . . . .	53 1/2	405,85	„
149. Puszta Péteri* . . . . .	55 1/2	421,02	„
150. Kistelek . . . . .	57 1/2	436,20	„
151. Szatymáz . . . . .	59 1/2	451,37	„
152. Dorozsma PH. . . . .	61 1/2	458,95	„
153. O Szegedin . . . . .	61 1/2	466,54	„
154. Szőreg . . . . .	62	470,33	„
155. Oroszlámos . . . . .	64	485,50	„
156. (g) Valkány . . . . .	66	500,68	„
157. Mokrin . . . . .	67	508,26	„
158. Gr. Kikinda . . . . .	68 1/2	519,64	„
159. Szt. Hubert . . . . .	70	531,02	„
160. Hatzfeld . . . . .	71	538,61	„
161. Gyertyámos . . . . .	73	553,78	„
162. Szakálháza . . . . .	75	568,95	„
163. O Temesvár . . . . .	76	576,54	„
164. Sáagh . . . . .	78	591,71	„
165. Zsebely . . . . .	79 1/2	603,09	„
166. Delta . . . . .	82	622,05	„
167. Stamora-Moravicza . . . . .	84	637,22	„
168. Werschetz (Versecz) . . . . .	86 1/2	656,19	„
169. (h) Jassenova . . . . .	89	675,15	„
170. Weisskirchen . . . . .	90 1/2	686,53	„
171. Bazias . . . . .	92	697,91	„

**g. Valkány-Perjámos (5,68 M. = 43,09 Kilom.).**  
Für den Frachtenverkehr eröffnet von Valkány bis Miklós am  $\frac{14}{10}$ , 70, von Miklós bis Perjámos am  $\frac{14}{10}$ , 70. Die ganze Bahn wurde für den allgemeinen Verkehr am  $\frac{24}{10}$ , 70 eröffnet.

(156. Valkány) . . . . .	—	—	Ungarn
172. O Bessenyó . . . . .	1,5	11,38	„
173. Nagy-Szt. Miklós . . . . .	3,5	26,55	„
174. Szaravola . . . . .	4,5	34,14	„
175. Rác-Szt. Péter . . . . .	5,5	41,72	„
176. Perjámos . . . . .	6	45,52	„

### h. Zweigbahn Jassenova-Oravicza

(10 M. = 75,660 Kilom.).			
Eröffnet 1. November 1856.			
Entfernungen ab Jassenova.			
(169. Jassenova) . . . . .	—	—	Ungarn
177. Jam . . . . .	1 1/2	11,38	„

178. Rakasdia . . . . .	3 1/2	26,55	Ungarn
179. (i) Oravicza . . . . .	5	37,93	»
<b>i. Oravicza-Anina.</b>			
Diese bisjetzt (seit Mitte November 1863) nur für Kohlentransport in Betrieb gesetzte Bahnhöhle wurde am 20/11. 1869 auch für Personen- und Güterverkehr eröffnet.			
(179. Oravicza) . . . . .	—	—	Ungarn
180. Majdan . . . . .	1	7,59	»
181. Lissawa . . . . .	1 1/2	11,38	»
182. Krasowa-Gerlistje . . . . .	3	22,76	»
183. Anina-Steierdorf . . . . .	4	30,34	»

**K. k. priv. Oesterr. Südbahn (südliche Staatsbahn).**

Verwaltungsrath und General-Direction in Wien.

Kaisertum Oesterreich: Kronland.  
 Anschließ. Ala und Cormons: Oberital. Eisenb.; Barces: Fünfkirchen-Barceser E.; Graz: Graz-Ködnach; Klagenfurt, Villach und Laibach; Kronprinz Rudolfbahn; Leoben: Kronprinz Rudolfbahn und Leoben-Vordernberger E.; Kufstein: Bayer. Stab.; Uy-Szöny: Oesterr. Staatsb. (Wien-Neu-Szöny); Wien: Kaiser Ferd.-Nordb., Kaiserin Elisabethb., Oesterr. Staatsb., Kaiser Franz-Josephs. und Oesterr. Nordwestb. (im Bau); Agram: Ungar. Stab.; Zákány: Ungar. Staatsb. n. Donau-Drab.; Carlsstadt: Ungar. Staatsb. (im Bau); Neustadt: Neustadt-Gramat-Neustadtal; Szebenmanger und (im Bau) Stahlweissenburg: Ungar. Westb.

1. Tarife der Südb. für sämtliche Linien v. 15. Novbr. 1871.  
 2. Meilenzeiger für sämtliche Linien vom Jahre 1865 und Nachtrag hierzu vom Jahre 1871.

Director Güterverkehr.  
 B. = mit den Stationen des Oesterr.-Bayer. Verbandes;  
 Br. = mit Breslau;  
 By. = mit Bombay via Triest u. Suez-Canal;  
 D. = mit Dresden und Leipzig;  
 E. = mit England via Belgien;  
 F<sup>1</sup>. = mit den Stationen des Deutsch-Französ. Verbandes;  
 F<sup>2</sup>. = mit Frankreich via Belgien;  
 H. = mit Hannover;  
 J. = mit den größten Stationen der Oberitalienischen, Südtal. u. Römischen Bahnen;  
 L. = mit Liverpool via Triest;  
 M. = mit den Stationen der Mohács-Fünfkirchener und Fünfkirchen-Barceser Bahn;  
 N. = mit den Niederlanden;  
 Ö. = mit den bei den betreffenden Bahnen mit Ö bezeichneten Stationen der Oesterr. Staatsb. (Kordliche, südöstl. und Wien-Neu-Szönyer Linie), der N. Ferd.-Nordbahn, der Kaiserin Elisabethb., der Südnord. Verbindungs-, der Theissb., der Ansig-Teplitzer Bahn, der Kaiser Franz-Josephs., der Kronpr. Rudolfsp. u. der Ungar. Staatsb.;  
 Ob. = mit der Oberschlesischen E.;  
 Rh. = mit einigen Stationen der Rheinischen Bahn;  
 R. = mit Russland;  
 S. = mit den Stationen des Südd. Verbandes;  
 St. = mit Stettin via Wien;  
 Sw. = mit der Schweiz;  
 Th. = mit Stationen der Thüring. u. Werrabahn.  
 UW. = mit Stationen der Ungarischen Westbahn.

Ausserdem stehen sämtl. Stationen der Linie Pragerhof-Ofen u. Stuhlweissenburg-Uj-Szöny, dann die Stationen Wien, Liesing, Baden, Leobersdorf, Felixdorf, Neustadt, Bruck, Graz, Laibach und Triest im directen Verkehr mit allen Stationen der Wien-Neu-Szönyer Linie; — ferner alle Stationen der Südb. überhaupt im directen Verkehr mit den Wiener Bahnhöfen der Nordb., Elisabethb., Franz-Josephs. und Oesterr. Staatsb. Die unter Nr. 104, 110, 118, 121, 123 u. 189a genannten Haltepunkte sind eigentlich nur Ausweichplätze, welche gar keinen Dienst haben.

Zollämter befinden sich in folgenden Stationen.  
 1. Zollämter mit speziellen Verfahren: Bruck a/M. (No. 40), Cilli (64), Görs (206), Klagenfurt (160), Villach (171), Innsbruck (245), Boveroden (243), Trient (240), Bosen (233), Ainsbruck (217), Hall (216), Kufstein (208).  
 2. Zollämter mit abgekürztem (Ansage-) Verfahren: Wien (Hauptmuth) (No. 1), Wr. Neustadt (23), Oedenburg (97), Graz (48), Marburg (57), Laibach (76), Triest Station (89), Ofen (135), Agram (148), Sissek (151).

a. Südbahn (78,5 Oesterr. M. = 595,50 Kilom.).  
 Eröffnet Wien bis Stat. 10 20/41; 10-15 20/41; 15-22 10/41; 22-24 20/41; 24-27 1/2, 43, 27-33 (Semmering) 17/4; 33-48 20/41; 48-64 1/4; 64-76 10/41; 76-80 20/41; 80-89 und damit die ganze Bahn 20/41, 57. Meilen Kilom.

1. Wien Hauptzollamt G.H. — — — O.M.J.B. Oesterr.
2. O Südbahnhof PH\* E — — — M.J.U.W. reich
3. Matzleinsdorf G.H. E — — — O.M.J.L.B. U.W. »
4. Meidling PH\* E . . . . . 0,5 3,79 »
5. Hetzendorf E . . . . . 1 7,59 »

	Min.	Kil.	
6. Atzgersdorf . . . . .	1	7,590	M.Ob. J. Oesterr.
7. Liesing E . . . . .	1,5	11,38	O.M.Ob. J. reich
8. Perchtoldsdorf PH* E . . . . .	1,5	11,38	»
9. Brunn E . . . . .	2	15,17	Ö.M.Ob. »
10. Mödling E . . . . .	2	15,17	Ö.M.Ob. »
Zwgb. (10. Mödling) . . . . .	2	15,17	eröffnet
11. Laxenburg E . . . . .	2,5	18,97	M. 20/43.
12. Guntramsdorf . . . . .	2,5	18,97	M. »
13. Gumpoldskirchen E . . . . .	3	22,76	M. »
14. Pfaffstätten . . . . .	3,5	26,55	M. »
15. Baden E . . . . .	3,5	26,55	Ö.M.Ob. »
16. Vöslau E . . . . .	4	30,34	Ö.M.Ob. »
17. Kottbrunn PH* E . . . . .	4,5	34,14	M. »
18. Leobersdorf E . . . . .	4,5	34,14	Ö.M.Ob. »
19. Soltau PH* E . . . . .	5	37,93	M. »
20. Felixdorf E . . . . .	5,5	41,72	Ob.S.O.M.Th.E. »
21. Triersienfeld E . . . . .	5,5	41,72	M. »
22. O (c.o) Neustadt E . . . . .	6,5	49,31	O.M.J.B.S.F <sup>1</sup> . » N.Ob. Rh.U.W. H.Th.E.Sz.
23. St. Egyden E . . . . .	7,5	56,90	M. »
24. Neunkirchen E . . . . .	8,5	64,48	L.Ö.M.Ob. »
25. Ternitz E . . . . .	9	68,27	Ö.M.Ob. »
26. Pottschach . . . . .	9,5	72,07	M. »
27. Gloggnitz E . . . . .	10	75,86	L.M.Ö. »
28. Payerbach E . . . . .	11,5	87,24	Ö.M.Ob. »
29. Klamm E . . . . .	13	98,62	»
30. Breitenstein E . . . . .	14	106,20	»
31. Semmering E . . . . .	15	113,79	»
32. Spital E . . . . .	16,5	125,17	Ö.M. Steier-
33. Mürrzusschlag E . . . . .	17,5	132,76	Ö.M.Ob mark
34. Langenwang E . . . . .	18,5	140,34	Ö.M. »
35. Krieglach E . . . . .	19	144,13	Ö.M. »
36. Mitteldorf E . . . . .	19,5	147,93	Ö.M. »
37. Kindberg E . . . . .	20,5	155,51	Ö.M. »
38. Maren E . . . . .	21,5	163,10	Ö.M. »
39. Kapfenberg E . . . . .	22,5	170,69	Ö.M. »
40. (m) Bruck E . . . . .	23	174,48	O.M.B.S.F <sup>1</sup> .L. »
41. Pernegg E . . . . .	24,5	185,86	Ö.M. J.U.W. »
42. Mixnitz E . . . . .	25	189,65	Ö.M. »
43. Frohnleiten E . . . . .	26,5	201,03	Ö.M. »
44. Peggau E . . . . .	27,5	208,62	Ö.M. »
45. Stübing E . . . . .	28	212,41	Ö.M. »
46. Gratwein E . . . . .	28,5	216,20	Ö.M. »
47. Judendorf E . . . . .	29	219,99	Ö.M. »
48. O Graz E . . . . .	30	227,58	O.M.J.B.S.F <sup>1</sup> . » F <sup>2</sup> . L.Ob.U.W.
49. Puntigam E . . . . .	30,5	231,37	Ö.M.J. »
50. Kalsdorf E . . . . .	31,5	238,96	Ö.M. »
51. Wildon E . . . . .	33	250,34	Ö.M. »
52. Lebring E . . . . .	33,5	254,13	Ö.M.J. »
53. Leibnitz E . . . . .	34,5	261,72	Ö.M. »
54. Ehrenhausen E . . . . .	35,5	269,31	Ö.M. »
55. Spielfeld E . . . . .	36	273,10	Ö.M. »
55a. Egydi Tunnel PH* E . . . . .	37,5	284,48	»
56. Pönsitz E . . . . .	37,5	284,48	Ö.M. »
57. (h) Marburg E . . . . .	38,5	292,06	O.M.J.B.S.F <sup>1</sup> . »
58. Kranichsfeld E . . . . .	40	303,44	Ö.M. L.O. »
59. (d) Pragerhof E . . . . .	41	311,03	S.F <sup>1</sup> . M.W.Ö.Sz. »
60. Pöltschach E . . . . .	43	326,20	Ö.M.J. »
61. Pönlitz E . . . . .	45	341,37	Ö.M. »
62. St. Georgen E . . . . .	46	348,96	Ö.M. »
63. Störé E . . . . .	47	356,54	Ö.M.Ob. »
64. Cilli E . . . . .	47,5	360,34	J.L.M.Ob. »
65. Markt-Tuffer E . . . . .	49	371,71	Ö.M. »
66. Römerbad E . . . . .	50	379,30	Ö.M. »
67. (f) Steinbrück E . . . . .	51	386,89	O.M.J.B.S.F <sup>1</sup> .Sz. » Rh.F <sup>1</sup> .U.W.

	Min.	Kil.		
68. Hrastrnigg E . . . . .	52	394,47	Ö.M.	Steier-
69. Trifail E . . . . .	52,5	398,27	Ö.M.	mark
70. Sagor E . . . . .	53	402,06	Ö.	Krain
71. Sava E . . . . .	54	409,64		
71a. Littai-Ponovitsch GH. 55		417,23	J.	
72. Littai E . . . . .	55	417,23	Ö.J.	
73. Kressnitz E . . . . .	56	424,82		
74. Laase E . . . . .	57	432,40		
75. Salloch E . . . . .	58	439,99	Ö.	
76. Laibach E . . . . .	59	447,57	M.J.L.U.W.	
77. Franzdorf E . . . . .	62	470,33	Ö.	
78. Loitsch E . . . . .	64	485,50		
79. Rakek E . . . . .	65,5	496,88	J.Ö.	
80. Adelsberg E . . . . .	67,5	512,06	Ö.	
81. Prestranek E . . . . .	68,5	519,64		
82. (b) St. Peter E . . . . .	69	523,43	Ö.M.F. <sup>1</sup>	
83. Ober-Lesece E . . . . .	70,5	534,81		
84. Divacca E . . . . .	72,5	549,90		
85. Sessana E . . . . .	73,5	557,57	Ö	Küstenland
86. Prosecco E . . . . .	75	568,95		
87. (k) Nabresina E . . . . .	76	576,54	Ö.M.J.U.W.	
88. Grignano E . . . . .	77	584,12		
89. Triest E . . . . .	78,5	595,50	M.J.F. <sup>1</sup> Br.D.B.	L.S.I.H.Ob.UW.

b. St. Peter-Fiume (7,5 Min. = 56,9 Kil.)  
Eröffnung 1. Juni 1872.

	Min.	Kil.		
(82. St. Peter) E . . . . .	—	—	—	Krai
89a. Küllenberg E . . . . .	1	7,59		
89b. Dornegg E . . . . .	2	15,17		
89c. Sapiane E . . . . .	4	30,34		Küstenland
89d. Jurdani E . . . . .	5,5	41,72		
89e. Mattuglie E . . . . .	6	45,52		
89f. Fiume E . . . . .	7,5	56,90		Croatien

c. W. Neustadt-Kanizza (26,5 M. = 201,03 Kilom.).  
Eröffnet bis Oedenburg <sup>2</sup>/<sub>4</sub>; Oedenb.-Kanizza <sup>2</sup>/<sub>6</sub>.

(22. Wiener Neustadt) — — — — —  
Ö.M.J. Oesterreich B.S.F.<sup>1</sup> N.Ob.Rh. L.H.Th.E.Ss.UW. M.U.W. Ungarn

90. Neudörf E . . . . .	1	7,59	M.U.W.	
91. Sauerbrunn E . . . . .	1,5	11,38	M.U.W.	
92. Wiesen-Sigless E . . . . .	2	15,17	M.U.W.	
93. Mattersdorf E . . . . .	2,5	18,97	M.U.W.	
94. Marz-Rohrbach E . . . . .	2,5	18,97	M.U.W.	
95. Loipersbach-Schaden- dorf. E . . . . .	3,5	26,55	M.U.W.	
96. Agendorf E . . . . .	4	30,34	M.U.W.	
97. Oedenburg E . . . . .	4,5	34,14	Ö.M.J.B.S.F. <sup>1</sup> Rh.E.N.L.H. St.Ob.Th.UW.	
98. Zinkendorf. E . . . . .	6,5	49,31	Ö.M.Ob.UW.	
99. Schützen. E . . . . .	8	60,69	Ö.M.Ob.UW.	
100. Bück E . . . . .	10	75,86	Ö.M.Ob.UW.	
101. Acsád E . . . . .	11,5	87,24	M.U.W.	
102. Steinamanger E . . . . .	13	98,62	B.S.F. <sup>1</sup> Ö.N. St.S.Th.M.J. E.Rh.UW.	
103. Molnári. E . . . . .	15,5	117,58	M.U.W.	
104. Oszkó Ausweiche E . . . . .	16	121,38		
105. Győrvar E . . . . .	17,5	132,76	M.U.W.	

Haltestelle für den Pers.-Verk.  
106. Szent-Iván-Zala-  
Egerszeg E . . . . . 19,5 147,93 M.Th.Ss.UW.  
107. Szent-Mihály E . . . . . 22,5 170,69 M.U.W.  
108. Gelse. E . . . . . 24 182,06 M.U.W.  
109. (d,n) Kanizza E . . . . . 26,5 201,03 Ö.M.J.B.S.L.  
H.Ss.Th.F.<sup>1</sup> Rh.N.E.UW.

d. Pragerhof-Ofen (44 Meilen = 333,78 Kilom.).  
Eröffnet Pragerhof-Kanizza <sup>2</sup>/<sub>4</sub>; Kanizza-Ofen <sup>1</sup>/<sub>6</sub>.

(59. Pragerhof) E . . . . .	—	—	Ö.B.S.F. Sch.M.	Steier- mark
110. Sternthal Ausweiche E . . . . .	1,5	11,38		
111. Pettau E . . . . .	2,5	18,97	M.Ö.	
112. Moschganzen E . . . . .	3,5	26,55	M.Ö.	

	Min.	Kil.		
112a. Gross-Sonntag PH* 5		37,93	Steiermark	
113. Fridau E . . . . .	5,5	41,72	M.Ö.	
114. Polstrau E . . . . .	7	53,10	M.Ö.	
115. Ceakathurn E . . . . .	8	60,69	M.U.W. Ungarn	
116. Kraljevec E . . . . .	10,5	79,65	M.Ö.	
117. Kottori E . . . . .	12	91,03	M.J.B.S.F. L.S.	
117a. Mura Keresztur PH.* E —		—		
(109. Kanizza) E . . . . .	14,5	110	Ö.M.J.B.S.F. Rh.L.H.Ss. Th.E.N.UW.	
118. Réce Ausweiche E . . . . .	15,5	117,58		
119. Komárváros E . . . . .	17	128,96	M.Ö.	
120. Keszthely E . . . . .	20	151,72	M.Ö.	
121. Fonyod Ausweiche E . . . . .	22	166,89	M.	
122. Boglár E . . . . .	24	182,06	E.Ss.S.H.B. Rh.Th.Ö.J. N.M.	
123. Szemes Ausweiche E . . . . .	25,5	193,44		
124. Szentó E . . . . .	27	204,82	M.Ö.	
125. Sió-Fok E . . . . .	28,5	216,20	Rh.N.H.M. Th.J.	
126. Lepsény E . . . . .	31	235,17	Ö.M.	
127. Csikvár E . . . . .	33,5	254,13	M.Ö.	
128. (e) Stuhlweis- enburg E . . . . .	35	265,51	Ö.M.Rh.N.L.Th. E.F.P. <sup>1</sup> J.U.W.	
129. Dyniés E . . . . .	36	273,10	H.Ö.M.	
129a. Gárdony PH.* E . . . . .	37	280,69		
130. Nyék E . . . . .	38	288,29	Ö.M.	
131. Martonvásár E . . . . .	39,5	299,65	M.Ö.	
132. Tárnok E . . . . .	40,5	307,23	M.Ö.	
133. Tétény E . . . . .	41,5	314,82	Rh.H.F.M. Th.Ö.E.	
134. Promontor E . . . . .	43	326,20	M.Ö.	
135. Ofen E . . . . .	44	333,78	Ö.M.J.B.S.L. E.H.F. <sup>1</sup> Th.By.	

\* Haltestelle für gemischte Züge.

e. Zweigbahn Stuhlweisburg-Neu-Szőny

(11 Meilen = 83,45 Kilom.).

Eröffnet 1. Juni 1860.

	Min.	Kil.		
(128. Stuhlweisenburg) —			L.J.Ö.Th. Ungarn M.Rh.N.E.F. <sup>1</sup>	
136. Moha E . . . . .	1,5	11,38	M.Ö.	
137. Bodaik E . . . . .	3	22,76	M.Ö.	
138. Moór E . . . . .	4	30,34	M.Ö.	
139. Kis-Bér E . . . . .	6,5	49,31	M.Ö.	
140. Nagy-Igmánd E . . . . .	8,5	64,48	M.Ö.	
141. Uj-Szőny E . . . . .	11	83,45	Ö.	

f. Kroatische Bahn (Steinbrück-Sissek)

(17 Meilen = 128,96 Kilom.).

Eröffnet 1. October 1862.

(67. Steinbrück) E . . . . .	—	—	Ö.M.J.B.S. Steier- F. <sup>1</sup> E.Ss.Rh.mark	
142. Lichtenwald E . . . . .	2	15,17	Ö.	
143. Reichenburg E . . . . .	4	30,34	Ö.	
144. Videm-Gurkfeld E . . . . .	5	37,93	Ö.	
145. Rann E . . . . .	6	45,52	Ö.	
146. Zaprešić E . . . . .	8,5	64,48	Ö.	Croatien
147. Podused PH.* E . . . . .	9	68,27		
148. (g) Agram E . . . . .	10	75,86	M.J.B.S.F. <sup>1</sup> Ob.Rh.E.L.UW.	
149. Gorica E . . . . .	12	91,03	Ö.	
150. Lekenik E . . . . .	14,5	110	—	
151. Sissek E . . . . .	17	128,96	Ö.M.J.B.S.F. N.Rh.L.H.Th. E.Fr.Sch.UW.	

g. Zweigb. Agram-Carlstadt (7 M. = 53,10 Kilom.).  
Eröffnet 1. Juni 1865.

(148. Agram) . . . . .	—	—	Ö.M.J.B.S. Steier- F. <sup>1</sup> L.Ob.Rh. Ss.UW.	
152. Zdenčina PH.* E . . . . .	3*	27,76	Ö.	
153. Jaska E . . . . .	4,5	34,14	Ö.	
154. Carlstadt E . . . . .	7	53,10	M.B.S.F. <sup>1</sup> N.Rh.L.H.Th. J.E.Ob.Ss.	

## h. Kärnthnerbahn Marburg-Villach

(22 M. = 166,89 Kilom.).

Eröffnet bis Klagenfurt  $\frac{1}{3}$ ; bis Villach  $\frac{1}{4}$  64.

(57. Marburg) E . . . . .	—	—	O.M.J.B. Stigler-S.F.L.U.W. mark
155. Feistritz . . . . .	1	7,59	Ö.M. »
156. Maria-Rast . . . . .	2	15,17	Ö.M. »
156a. Faal . . . . .	3	22,76	Ö.M. »
157. St. Lorenzen E . . . . .	3,5	26,55	Ö.M. »
158. Reifnigg-Fresen E . . . . .	5	37,93	Ö.M. »
159. Wuchern E . . . . .	6	45,52	Ö.M. »
160. Saldenhofen E . . . . .	7	53,10	Ö.M. »
161. U. Drauburg E . . . . .	8,5	64,48	Ö.J.M. Kärn-
162. Prävali E . . . . .	10	75,86	Ö.M.J. then
163. Bleiburg E . . . . .	12	91,03	Ö.M.J. »
164. Künsdorf E . . . . .	13,5	102,41	Ö.M. »
165. Grafenstein E . . . . .	15,5	117,58	Ö.M. »
166. O Klagenfurt E . . . . .	17	128,96	O.M.J.B.S.F. <sup>1</sup> . N.E.Rh.L.H. Ob.Th.Sz.U.W.
167. Krähpendorf E . . . . .	18	136,55	M.Ö. »
168. Maria-Wörth E . . . . .	19	143,13	Ö.M. Kärn-
169. Velden E . . . . .	20	151,72	Ö.M. then
170. Förderlach* E . . . . .	21	159,31	M. »
171. O (i) Villach E . . . . .	22	166,89	O.M.J.B.S.F.L. <sup>2</sup> U.W.

## i. Villach-Franzensfeste (28 M. = 212,41 Kil.).

Die ganze Linie eröffnet am 30. November 1871.  
Mln. Kil.

(171. Villach) . . . . .	—	—	Kärnten
177. Gummern E . . . . .	1	7,59	»
178. Paternion-Feistritz E . . . . .	3	22,76	»
179. Rothenthurn E . . . . .	4	30,34	»
180. Spittal <sup>2</sup> /Drau E . . . . .	5	37,93	»
181. Sachsenburg E . . . . .	6	45,52	»
182. Kleblach-Lind E . . . . .	7,5	56,90	»
183. Greifenburg E . . . . .	9	68,27	»
184. Dellach E . . . . .	10	75,86	»
185. Ober-Drauburg E . . . . .	11,5	87,24	»
186. Nicolsdorf E . . . . .	12	91,03	»
187. Dölsach E . . . . .	13	98,62	Tirol
188. Lienz E . . . . .	14	106,20	»
189. Thal E . . . . .	15	113,79	»
189a. Ausw. Mittewald E . . . . .	—	—	»
190. Abfaltersbach E . . . . .	17	128,96	»
191. Sillian E . . . . .	18	136,55	»
192. Innichen E . . . . .	19,5	147,93	»
193. Toblach E . . . . .	20	151,72	»
194. Niederdorf E . . . . .	20,5	155,51	»
195. Welsberg E . . . . .	21	159,31	»
196. Olang E . . . . .	22	166,89	»
197. Bruneck E . . . . .	24	182,06	»
198. Ehrenburg E . . . . .	25	189,65	»
199. Vintl E . . . . .	26	197,24	»
200. Mühlbach E . . . . .	27	204,82	»
201. (l) Franzensfeste E . . . . .	28	212,41	»

## k. Nabresina-Cormons (7 Mln. = 53,10 Kil.).

Eröffnet 1. October 1860.

(87. Nabresina) E . . . . .	—	—	O.M.J.U.W.Küsten-
201a. Bivio Duino PH. . . . .	—	—	land
202. Monfalcone E . . . . .	2	15,17	»
203. Ronchi PH.* . . . . .	3	22,76	»
204. Sagrado E . . . . .	3,5	26,55	»
205. Rubbia-Savogna H. . . . .	4	30,34	»
206. Görz* E . . . . .	5	37,93	O.J.F. <sup>1</sup> U.W. »
207. O Cormons E . . . . .	7	53,10	O.M.J.F.Br.E. <sup>2</sup> Italienische Grenz

## l. Tiroler Linie (Brennerbahn).

Eröffnet Kufstein-Innsbruck 24. November 1853; Innsbruck-Bozzen 24. Aug. 1867; Bozzen-Avio (Verona) 18. Mai 1859.

Von der Mitte der Station Kufstein bis zur Landesgrenze ist die Strecke (0,38 Oesterr. M. = 2,154 Kilom.) der Königl. Bayer. Bahnverwaltung pachtweise überlassen; es stellt sich sonach bei Zurechnung dieser Strecke die ganze Länge der Tiroler Linie mit 40,59 Oesterr. M. = 307,394 Kilom. heraus. Directer Güterverkehr: S<sup>1</sup> = die mit S<sup>1</sup> bezeichneten Stationen kartiren direct nach den bedeutendsten Stationen der nachfolgenden Bahnen:

1. der K. k. priv. Elisabeth-Westbahn;
2. der Böhm. Westbahn;
3. der Königl. Bayer. Staatsbahn;
4. der Königl. priv. Bayer. Ostbahn;
5. der Frankfurt-Hannover Bahn;
6. der Hessischen Ludwigsbahn;
7. der Königl. Sachs. westlichen Staatsbahn und
8. der Rheinischen Bahn;
9. nach Berlin;

J = Jene mit J markirten Stationen stehen in directem Verkehr mit den grösseren Stationen der Oberital. Bahn, Sg. 1 mit den Saargruben.

	Entfernung von Kufstein	Tarif-	Wirkliche	
	Meilen	Länge		
208. O Kufstein E . . . . .	—	—	—	S <sup>1</sup> J. Tirol
209. Kirchbichl PH.* E . . . . .	—	—	—	»
210. Wörgl E . . . . .	1,5	11,38	S <sup>1</sup> Sg. »	»
211. Kundl E . . . . .	2	15,17	S <sup>1</sup> J.Sg. »	»
212. Brixlegg E . . . . .	3	22,76	»	»
213. Jenbach E . . . . .	4	30,34	S <sup>1</sup> J.Sg. »	»
214. Schwaz E . . . . .	5	37,93	S <sup>1</sup> J.Sg. »	»
215. Fritzens PH.u. Eilg. . . . .	6	45,52	S <sup>1</sup> »	»
216. Hall E . . . . .	8	60,69	»	»
217. Innsbruck E . . . . .	8,5	64,48	S <sup>1</sup> J.Sg. »	»
218. Patsch PH.u. Eilgut. . . . .	10	75,86	S <sup>1</sup> J.Sg. »	»
219. Matrei E . . . . .	11	83,45	»	»
220. Steinach E . . . . .	11,5	94,83	S <sup>1</sup> Sg. »	»
221. Gries PH.u. Eilgut. . . . .	12,5	98,62	»	»
222. Brenner PH.* E . . . . .	13	98,62	»	»
223. Schelleberg (nur Wasserstation) . . . . .	14	106,20	»	»
224. Gossensass E . . . . .	15	113,79	»	»
225. Sterzing E . . . . .	16	121,38	»	»
226. Freienfeld E . . . . .	17	128,96	»	»
227. Grastein E . . . . .	18	136,55	S <sup>1</sup> Sg. »	»
(201. Franzensfeste) E . . . . .	18,5	140,34	»	»
228. Brixen E . . . . .	19,5	147,93	»	»
229. Klausen E . . . . .	20	151,72	J. »	»
230. Waidbruck E . . . . .	22	166,89	S <sup>1</sup> J.Sg. »	»
231. Atzwang E . . . . .	23	174,48	S <sup>1</sup> Sg. »	»
232. Blumau E . . . . .	24	182,06	»	»
233. Bozen E . . . . .	25	189,65	»	»
234. Branzoll E . . . . .	26	197,24	S <sup>1</sup> Sg. »	»
235. Auer E . . . . .	27	204,82	S <sup>1</sup> J.Sg. »	»
236. Neumarkt E . . . . .	28,5	216,20	J. »	»
237. Salurn E . . . . .	29	219,99	J. »	»
238. St. Michele E . . . . .	30	227,58	J. »	»
239. Lavis E . . . . .	31	235,17	J. »	»
240. Trient E . . . . .	32	242,75	J. »	»
241. Mattarello PH.u. Eilg. E . . . . .	33	250,34	S <sup>1</sup> J.Sg. »	»
242. Calliano E . . . . .	34,5	261,72	S <sup>1</sup> J.Sg. »	»
243. Roveredo E . . . . .	35,5	276,89	S <sup>1</sup> Sg. »	»
244. Mori E . . . . .	37,5	284,48	S <sup>1</sup> J.Sg. »	»
244a. Serravalle PH. . . . .	38	288,29	J. »	»
245. Ala E . . . . .	40	303,44	S <sup>1</sup> J.Sg. »	»
246. Avio E . . . . .	40	303,44	J. »	»
Landesgrenze . . . . .	40,5	307,23	»	»
O Peri, Erste Italienische Station . . . . .	41,5	314,82	»	»

## m. Bruck-Leoben (Steiermark) (2 M. = 15,17 Kil.).

Eröffnet 1. September 1868.

(40. Bruck) . . . . .	—	—	O.M.E. Steierm. S.F.L.L.J.U.W.
247. Niklasdorf PH.* . . . . .	1,5	11,38	»
248. O Leoben E . . . . .	2	15,17	M.Ob.J.U.W.

## n. Kanizsa-Bares (11 Meilen = 83,45 Kilom.).

Eröffnet 1. September 1868.

Diese Linie zwengt zwischen Kanizsa und Kottler bei Keresztur

ab und ist der Abwegungepunkt 1,7 Meilen von Kanizza und 0,7 Meile von Kottori entfernt.

(109. Kanizza) . . . . . — — Ö.M.J.B.S.Ungar  
F.v. Rh.L.H. E.  
Sz. Th.E.N.

249. Mura-Keresztur E	—	—	—
250. Legrad E	3	22,7	—
251. Ö Zakány E	4	30,34	M.Ö.U.W.
252. Gola E	5	37,93	M.
253. Berzencze E	6	45,52	M.
254. Vizvár E	8	60,69	M.
255. Babócsa E	9,5	72,07	M.

256. O Barcs E . . . . . 11,00 83,45 Ö.M.B.Rh.N.  
Sz.S.F.v.H.  
Th.J.E.U.W.

e. Wiener-Neustadt-Grammat-Neusiedel siehe dort.

**Ofener Strassen-Eisenbahn-Gesellschaft.**  
Direction in Ofen.

Die Ofener Pferdebahn führt vom Ofener Brückenkopf zum Altöfener Stadthauptplatz, eröffnet 1861. Mit dem im Bau begriffenen Flügel ins Anwinkel beträgt die Länge 3/4 O. M.

**Oldenburgische Eisenbahnen.**

Grossherz. Oldenb. Eisenb.-Direction in Oldenburg.

Herszogthum Oldenburg. \* = freie Station Bremen.

\*\* = Preussen, Provinz Hannover u. Jadegebiet.

Anschlüsse. Bremen: Hannov. Stab.; Leer: Westfal. Eisenb.

Localtarif vom 15. Juni 1869.

Director Güterverkehr: Die nachfolgenden mit N\* bezeichneten Verbands-Nachtrag-Tarife enthalten den Verk. der Oldenb. Stationen. N = Nord. Verb., W = Westd. Verb. (S\* v. 1/2 70); a = Hannover-Oldenb. Verk. (T. 1/2 69); b = Niederd. Verb. (G. T. 1, 69); c = Braunschw.-Hannover-Oldenb.-Westfal. Verkehr (G.T. 1/2 68); d = Berlin-Kölner Verband (G.T. 1/2 71); e = Bergisch-Hannov. Verkehr via Minden (G.T. 1/2 68); f = Westfälischer Verband (V.G.T. 1/2 71); g = Verkehr (rap.Tarif v. 1/2 70 für den Transport von Hütten-Producten) von Stationen der Saarbrück. Eisenb. nach Wilhelmshafen (Eisen, Stahl, Eisen- u. Stahlwaaren); h = Deutsch.-Holländischer Verband (T. 1/2 68; N\* 1/2 69); i = Niederländisch-Westfälisch-Oldenb. Verkehr (T. 1/2 70).

**I. Grossherzoglich Oldenburgische Staatsbahnen.**

**a. Bremen-Oldenburg-Leer**

(13,23 metr. M. = 9,21 Kilom.).

Eröffnet Oldenburg-Bremen 1867; Oldenburg-Leer 1869.  
Metr. M. Kil.

1. O Bremen T P	—	—	f.h.i.	* Bremen
2. Bremen-Neustadt				
PH. T P	0,32	2,37	*	»
3. Huchtingen PH*	0,85	6,42	*	»
4. Delmenhorst T P	1,82	13,66	N.W.a.-d.f.	Olden- burg
5. Gruppenbühen				
PH.*	2,99	22,44		»
6. (c) Hude E P	3,69	27,67		»
7. Wüsting PH*	4,82	36,16		»
8. (d) Oldenburg T P	5,91	44,33	N.W.a.-f.h.i.	»
9. Bloh PH*	6,71	50,31		»
10. Zwischenahn E P	7,94	59,55	a.b.f.	»
11. Ocholt PH*	9,01	67,60		»
12. Apen E P	9,82	73,62	f.	»
13. Augustfehn E	10,19	76,43	N.a.-d.f.	»
14. Stieckhausen E P	11,17	83,81	f.	*** Hannover
15. Nortmoor PH*	12,27	92,02	**	»
16. O Leer T P	13,23	99,21	N.a.b.c.d.**	»

**b. Sande-Jever (1,73 metr. M. = 13 Kilom.).**

Eröffnet am 15. October 1871.

17. (d) Sande E P	—	—	N.a.-c.f.	Oldenburg
18. Sander-Busch H.P.	0,30	2,25		»
19. Heidmühle PH*	1,10	8,25		»
20. Sande E P	1,73	13,00	M.a.c.d.f.	»

**c. Hude-Brake (3,40 metr. M. = 25,5 Kilom.).**

Voraussichtl. Eröffnung: September 1872.

(6. Hude) E P	—	—	—	Oldenburg
20. Neuenkoop PH*	0,60	4,5		»
21. Berne P	1,14	8,5		»
22. Eilsfeth T P	1,94	14,5		»
23. Brake T P	3,40	25,5		»

**II. Königlich Preussische Staatsbahn.**

Den Betrieb der Kgl. Preuss. Strecke führt die Oldenburgische Staats-Eisenbahn-Verwaltung.

Sämmtliche Stationen und Haltestellen der Linien a bis d stehen gegenseitig in directem (Local-)Personen u. Güterverk.

**d. Oldenburg-Wilhelmshafen (6,98 metr. M. = 52,4 K.).**

(1. Oldenburg) T P	—	—	N.W.a.-f.h.i.	Olden- burg
24. Rastede E P	1,63	12,22	f.	»
25. Hahn E	2,35	17,60	f.	»
26. Jaderberg E P	3,12	23,43	f.	»
27. Varel T P	4,10	30,73	N.W.a.-f.	»
28. Ellenserdamm E P	5,19	38,91	a.f.	»
(17. Sande) E P	6,00	45,00	N.a.-c.-f.	»
29. Wilhelmshafen				** Jade- gebiet
T P	6,98	52,37	N.W.a.-g.	»

**Ostpreussische Südbahn.**

Verwaltungsrath und Betriebs-Direction in Königsberg i./Pr.

Königreich Preussen, Provinz Ostpreussen.

Anschluss in Königsberg: Königl. Preuss. Ostbahn; Prosten: demächst Anschluss an die Brest-Grajewoer Bahn (siehe Russland).

Die Bahn wurde eröffnet, n. war: Pillau-Königsberg 11/2 65, Königsberg-Bartenstein 1/2 66, Bartenstein-Rastenburg 1/2 67, Rastenburg-Lyck 1/2 68, Lyck-Prostken 1/2 71.

Local-Parsonen- resp. Güter-Tarif v. 1/2 68.

Director Güterverkehr a = Südostpreuss. Güterverkehr (mit Königl. Ostbahn) v. 1/2 70; b = Ostdeutch-Russischer Verkehr (mit der Grossen Russischen, Riga-Dünaburger und Dünaburg-Witebecker Eisenbahn (1/2 69).

Eisenbahn-Telegraphen-Stationen. Sämmtliche Stationen, demächst auch Prostken, sind dem allgemeinen telegraphischen Verkehr eröffnet, soweit dieselben nicht durch die Staats-Telegraphen-Stationen eingeschränkt sind. Die Haltestellen haben keinen allgemeinen telegraphischen Verk.

Die Zollabfertigungsstelle des Deutschen Zollvereins für den Gütertransport sind die Stationen Pillau, Königsberg und nach Vollendung der im Herbst d. J. zu eröffnenden Strecke Lyck-Prostken die Station Prosten. Das Ansehverfahren geschieht auf Station Pillau und seiner Zeit Prosten und findet seine Beendigung in Königsberg und Eydkuhnen auf der Kgl. Ostbahn oder umgekehrt in Eydkuhnen (Ostbahn) event. Prosten mit Erledigung in Königsberg und Pillau. Die Zollstellen des Auslandes sind für die Strecke Pillau-Königsberg-Eydkuhnen: Wirballen, für die Strecke Lyck-Prostken: Grajewo.

1. Pillau, F.	—	—	a.b	Königs- berg
2. Neuhäuser P	0,67	5,05		»
3. Fischhausen F	1,68	12,65		»
4. Powayen P	3,28	24,70		»
5. Lindenau PH*	3,92	29,52		»
6. Metgethen P	4,83	36,37		»
7. Juditten PH*	5,46	41,11		»
8. O Königsberg F				
(Lizentbahnhof)	6,07	45,71		»
9. Königsberg(Südbahn.)	6,18	46,54		»
10. Wickbold PH*	7,72	58,13		»
11. Tharau P	8,18	61,60		»
12. Schrombehnen P	9,33	70,25		»
13. Pr. Eylau F	11,19	84,26	a.	»
14. Glommen P	12,59	94,80		»
15. Bartenstein F	13,84	104,22	a.	»
16. Wäterkeim P	15,07	113,48		»
16a. Wormen PH*	15,08	121,08		»
17. Korschen P	16,95	127,63	a.	»
18. Tolksdorf P	18,18	136,67		»
19. Neumühl GH*	19,30	145,33		»
20. Rastenburg F	19,85	149,24	a.	»
21. Gr. Stürlack P	21,84	166,56	Gumbinnen	»
22. Lötzen F	23,76	180,12	a.	»
23. Widminnen P	26,19	198,94		»
24. Neu-Jucha P	27,62	210,24		»
25. Lyck F	30,10	228,38	a.	»

Dazu Hafengleise Pillau . . . . . 0,3

Hauptgleise in Lyck

über d. Empfangs-  
gebäude hinaus . 0,07  
Summa 30,20

Von Mitte Empfangs-  
gebäude Lyck bis  
zur Russischen } Eröffnet am  
Grenze bei Prostken 2, 184 M. } 1/4 1871.

**Ostrau-Friedländer Eisenbahn,**  
siehe Kaiser Ferd.-Nordbahn.

**Pest-Neupester Pferdebahn.** Direction in Pest.  
1,999 Ö. M., dazu am 1/6 68 neue Linien von Zrinji über die  
Keresepner Strasse in das Stadtwaldchen, und am 1/6 68 von  
der Keresepner Mauth zum Nordbahnhof eröffnet, deren Länge  
eine nicht bekannt. Concessionirt sind die weiteren Linien:  
c. Pest-Soroksar, d. Hauptplatz-Uellerer Linie, e. Waitznez  
Strasse-Stadtwaldchen.

**Vereinigte Pfälzische Eisenbahnen.**

Direction in Ludwigshafen.

Königreich Bayern: Pfälz. Preussen: Reg.-Bez. Coblenz u. Trier.  
Anschlüsse. Bayer.-Hess. Grenze bei Worms; Hess.Ludwb.;  
Bayer.-Preuss. Grenze bei Bexbach; Saarbrücker;  
Ludwigshafen (Rheinbrücke); Badische Stsb.; M a x i m i l i a n s a u ;  
Elässer E.; Munster a. S.; Rhein. Nahab. ; Weissenburg;  
Director Güterverkehr: a = Interner Verk. (1/2, 70); b = Saar-  
brücken-Hessen-Pfälzischer Verk. (1/2, 71); c = Pfälzisch-  
Hessischer Verk. (1/2, 71); d = Baden-Pfälz-Saarbrücker Verk.  
(1/2, 71); e = Main-Neckar-Verk. (1/2, 66); f = Süddeutscher  
Verb.-Verk. (1/2, 70); g = Rhein-Verk. (1/2, 70); h = Sächs.-  
Pfälz. Verk. via Mosbach-Wärzb. nach Hof (1/2, 69); i = J.  
Nassau-Taunus Verk. (1/2, 71); k = Nordwestd. Verb.-Verk.  
(1/2, 70); l = Mitteldeutscher Verb.-Verk., m = Französisch-  
Pfälz. Verk. via Forbach, n = Französisch-Pfälz. Verk. via  
Weissenburg (1/2, 68); o = Belgisch-Pfälz. Verk. via Luxem-  
burg (1/2, 66); p = Belgisch-Rheinischer Verk. via Herbest-  
thal (1/2, 67); q = Holländischer Verk. (1/2, 68 u. 1/2, 69);  
r = Ludwigshafen-Schweizer Verk. (20, 11 65 u. 1/2, 69); s =  
Italienisch-Deutscher Güterverkehr.  
Die Entfernungen in Deutschen Reichs-M. = 7,500 K. berechnet.

**I. Ludwigsbahn.**

**a. Bexbach-Bohenheim resp. Preuss.-Hess. Grenze.**  
(16,64 Min. = 124,89 Kil.).  
Eröffnet Stat 1-2 1/2, 49; 2-6 1/2, 48; 6-8 1/2, 48; 8-11 1/2, 49; zuerst  
11-17 1/2, 47; 17 bis Worms 1/2, 51.

- Neunkirchen . . . . . — Preussen, Trier
- 1. Bexbach . . . . . 0,82 a-e. Rhein
- 2. (b) Homburg . . . . . 1,75 a-g.i.k.q.s. pfälz
- 3. Bruchmühlbach . . . . . 3,12 a-e. »
- 4. Hauptstuhl . . . . . 3,65 a-d. »
- 5. (h) Landstuhl . . . . . 4,42 a-e.i.k.q. »
- 6. (m) Kaiserslautern . . . . . 6,47 a-g.i-o.q.s. »
- 7. (i) Hochspeyer . . . . . 7,87 a-e. »
- 8. Frankenstein . . . . . 8,54 a-e. »
- 9. Weidenthal . . . . . 9,09 a-e. »
- 10. Lambrecht . . . . . 10,09 a-f.i.k.l. »
- 11. (d,g) Neustadt . . . . . 10,94 a-g.i.k-o.q.r.s. »
- 12. Hassloch . . . . . 12,11 a-e. »
- 13. Böhl-Iggelheim . . . . . 12,61 a-d. »
- 14. (c) Schifferstadt . . . . . 13,24 a-e. »
- 15. Mutterstadt . . . . . 13,87 a-e. »
- 16. Rheingönheim-Mundenheim . . . . . 14,18 a.e.i. »
- 17. ○ Ludwigshafen . . . . . 14,83 a-n.p-r.s. »
- 18. Öggersheim . . . . . 15,48 a-e.i. »
- 19. Frankenthal . . . . . 16,25 a-g-i-l.q. »
- 20. Bohenheim . . . . . 17,02 a-d. »
- Worms . . . . . 17,74 »

NB. In Neunkirchen und Worms, bis wohin die Züge der  
Pfälzischen Ludwigsbahn fahren, hat letztere keine Station.

**b. Zweigbahnen Homburg-Zweibrücken (1,46 Min. =  
10,96 Kilom.) u. Homburg St.-Ingbert (3,17 Min. =  
23,92 Kilom.).**

Eröffnet Zweig. Homb.-Zweibrücken 1/2, 57; Homb.-St. Ingbert  
bis Schwarzenacker am 2/2, 66, bis St. Ingbert am 1/2, 67.  
(2. Homburg) . . . . . — Rheinpfalz

21. Schwarzenacker . . . . . 0,74 a-c. »

- 22. Einöd . . . . . 1,01 a-e.Rheinpfalz
- 23. Zweibrücken . . . . . 1,46 a-g.i.k-o.q.s. »
- 24. Bierbach . . . . . 1,21 a-c. »
- 25. Bliestal-Lautzkirchen . . . . . 1,56 a.f.i.k.m.n. »
- 26. Würzbach . . . . . 2,23 a-c. »
- 27. Hassel . . . . . 2,61 a-c. »
- 28. St. Ingbert . . . . . 3,17 a-f-i-n.q.s. »

**c. Zweigbahn Schifferstadt-Speyer-Germersheim.**  
(3,05 Min. = 22,66 Kilom.), Eröffnet bis Speier 1/2, 47,  
Stat. 29-33: 14. März 1864.

- (14. Schifferstadt) . . . . . — Rheinpfalz
- 29. Speyer . . . . . 1,25 a-g.i.k-n.q.r.s. »
- 30. Berghausen . . . . . 1,74 a-e. »
- 31. Heiligenstein . . . . . 1,93 a-d. »
- 32. Lingenthal . . . . . 2,60 a-e. »
- 33. Germersheim . . . . . 3,05 a-g.l. »

**II. Maximiliansbahn.**

**d. Neustadt-Weissenburg-Maximiliansau**

(6,25 Meilen = 46,81 Kilom.).  
Eröffnet Stat. 34-39 1/2, 55; 39-43 2/2, 55.

- 34. (a,g) Neustadt . . . . . — Rheinpfalz
- 35. Maikammer-Kirrweiler . . . . . 0,79 a-e. »
- 36. Edenkoben . . . . . 1,12 a-f.i.k.l. »
- 37. Edesheim . . . . . 1,42 a-e. »
- 38. Knoeringen . . . . . 1,83 a-e. »
- 39. (f) Landau . . . . . 2,46 a-g.i.k-o.q.s. »
- 40. Rohrbach . . . . . 3,48 a-e. »
- 41. (e,f) Winden . . . . . 4,13 a-e.i. »
- 42. Schaidt . . . . . 4,98 a-f.i.k. »
- 43. ○ Weissenburg . . . . . 6,25 a-g-i-l.q.s. Elsaas  
Niederhein

**e. Zweigbahn Winden-Maximiliansau**

(2,11 M. = 16,14 Kilom.), eröffnet am 14. März 1864.

- (41. Winden). . . . . — Rheinpfalz
- 44. Langenkandel . . . . . 0,94 a-e. »
- 45. Wörth . . . . . 1,77 a-d. »
- 46. ○ Maximiliansau . . . . . 2,11 a-d.f.i.m-o.q. »  
(Eisenbahn-Schiffbrücke)

**f. Winden-Bergzabern (1,33 M. = 9,26 Kil.).**

Eröffnet 1/2, 70.

- (41. Winden). . . . . — Rheinpfalz
- 47. Barbelroth-Oberhausen . . . . . 0,65 a.b.d. »
- 48. Kapellen-Drusweiler . . . . . 1,06 a.b.d. »
- 49. Bergzabern . . . . . 1,33 a.b.d.i. »

**f'. Landau-Germersheim.**

(2,79 M. = 20,950 Kilom.).  
Eröffnung voraussichtlich 1872.

**III. Pfälzische Nordbahnen.**

**g. Neustadt-Dürkheim Eisenbahn**

(2,05 M. = 15,81 Kilom.), eröffnet am 6. Mai 1865.

- 50. (a,d) Neustadt . . . . . — Rheinpfalz
- 51. Mussbach . . . . . 0,49 a-g.l. »  
(Gimmeldingen-Königsbach).
- 52. Deidesheim-Ruppertsberg . . . . . 1,09 a-g.i.k.l. »
- 53. Wachenheim . . . . . 1,59 a-g.k.l. »
- 54. (k) Dürkheim . . . . . 2,05 a-g.i.k-n.q. »

**h. Landstuhl-Cusel (3,83 M. = 28,74 Kilom.).**

Eröffnet am 22. September 1868.

- 54a. (a) Landstuhl . . . . . — Rheinpfalz
- 55. Ramstein . . . . . 0,62 a-d. »
- 56. Steinwenden . . . . . 0,99 a-d. »
- 57. Niederrohr . . . . . 1,52 a-d. »
- 58. Glanmünchweiler . . . . . 1,87 a-d. »
- 59. Rehweiler . . . . . 2,14 a-d. »
- 60. Eisenbach . . . . . 2,35 a-d. »
- 61. Theisbergstegen . . . . . 2,76 a-d. »
- 62. Altlangen . . . . . 3,23 a-d. »
- 63. Rammelsbach . . . . . 3,43 »
- 64. Cusel . . . . . 3,83 a-d.f.i.k.l. »



**i. Alsenzbahn = Hochspeyer-Münster a./St.**

(6,55 R.-M. = 49,18 Kilom.)

Hochspeyer-Winnweiler eröffnet am 27/10 70; Winnweiler-Münster a./St. 12/11 71.

65. (Hochspeyer) . . . . .	Rheinpfalz
(m) Enkenbach . . . . .	0,79 a.d. »
66. Sembach-Neuhemsbach . . . . .	1,33 a.d. »
67. (m) Langmeil-Münchweiler . . . . .	1,89 a.d. »
68. Winnweiler . . . . .	2,27 a.c.d. »
69. Insweiler . . . . .	2,96 a.d. »
70. Rockenhausen . . . . .	3,48 a.d. »
71. Dielkirchen . . . . .	4,05 a.d. »
72. Bayerfeld-Cölln . . . . .	4,43 a.d. »
73. Mannweiler . . . . .	4,61 a.d. »
74. Alsenz . . . . .	5,12 a.d. »
75. Hochstätten . . . . .	5,72 a.d. »
76. Altenbamburg . . . . .	6,10 a.d. »
77. Ebernburg . . . . .	6,43 a.d. »
○ Münster a./St. . . . .	6,55 a.d. Coblenz

Im Bau und voraussichtlich Ende 1872 zu eröffnen sind folgende Bahnlinien, deren Tracen noch nicht festgestellt sind.

**k. Dürkheim-Monsheim resp. Bayer.-Hess. Grenze** (2,98 M. = 22,06 Kil.)**l. Zweigbahn Freinsheim-Frankenthal** (1,6 M. = 11,87 Kil.)**m. Donnersberger Bahn Kaiserslautern-Enkenbach** (1,68 M. = 12,48 Kil.) und **Langmeil-Alzey resp. Bayer.-Hess. Grenze** (3,47 Mln. = 25,71 Kilom.)**n. Zellerthalbahn Marzheim-Monsheim resp. Bayer.-Hess. Grenze** (1,28 M. = 9,45 Kil.)  
Pommersche Centralt. im Bau.**Pressburg-Tirnauer Pferdebahn.**

Direction in Pressburg, Königreich Ungarn.

(Länge 8 1/2 Mln. = 64,15 Kilom.)

Anschlüsse in Pressburg: Oesterr. Stab. (südöstl. Linie).

Eröffnet Stat. 1-5 2/3 40; 5-7 2/3 41; 7-10 2/3 45; 11-11 1/4 46; 11-13 1/11 51.

1. 0 Pressburg . . . . .	8. Schenkowitz . . . 3 1/2
2. Bahnhof(Neustadt) . . . . .	9. Bähony . . . . . 4 1/2
3. Ratzdorf . . . . . 1 1/4	10. Cziffer . . . . . 5 1/4
4. Wajnor . . . . . 1 3/4	11. Tirnau . . . . . 6 1/2
5. St. Georgen . . . . . 2	12. Keresztur . . . . . 7 1/2
6. Grnau . . . . . 2 1/2	13. Szered . . . . . 8 1/2
7. Bösing . . . . . 2 3/4	

**Königlich Preussische Ostbahn.**

Staatsbahn. Kgl. Direction in Bromberg.

Königreich Preussen; Regierunge-Bezirke. = Russland.

Anschlüsse. Berlin: (siehe Berl.-Anh. Bah.) Eydtkühne u. Grosse Russische Bahn (Eydtkühnen-Petersburg); Insterburg: Tilsit-Insterberg. Bahn; Königsberg und Korachen: Ostpreussische Südbahn; Danzig: Stolp-Danziger (Berlin-Stettliner) Bahn; Orlowca: Warschau-Bromberger Bahn; Kreuz: Oberchlesische (Stargard-Posen) Bahn; Frankfurt a./O.: Niederschlesisch-Märkische und Märklich-Posenen Bahn. Im Bau Bromberg und Thorn: Oberchlesische Eisenbahn.

Die mit P.F.S. bezeichneten Stationen sind Personhalte-Stationen und haben beschränkten Dienst für Güter der ersämstigen Classen in Wagenladungen.

Die Entfernungen sind in Preuss. Meilen angegeben.

**A. Directe Güterverkehre der Ostbahn mit fremden Bahnen** uehst den in diesen Verkehren bestehenden Tarifen.**NB.** Die Stationen der Ostbahn, welche in directen Verkehre stehen, sind durch die betreffenden Buchstaben nachfolgend bezeichnet, hinsichtlich der correspondirenden Stationen siehe die betreffenden Bahnen.**a = Director Güterverkehr** (Tarif v. 1/11 67) 1. mit Stationen der Niederschles.-Märk. E. via Frankfurt a./O.; 2. der Oberchles. E. incl. Wilhelmshain und Neisse-Brieg via Kreuz; 3. der Niederschles. Zweigl. (Stat. 4 u. 5); 4. der Berlin-Stettiner E. via Kreuz und via Danzig. Es gelten die Tarife für den Binneverkehr der betheiligten Bahnen, soweit nicht für einzelne Gegenstände (wie Getreide, Flachs, Hanf, Heede u. Werg, Kalk, Stein- und Braunkohlen, Roheisen etc.) in Wagenladungen besondere Verbandstarife eingeführt sind.**b = Ostdeutsch-Russischer** (1/11 71) mit Stationen 1. 15. 17. 26. 34. 41. 45. 56. der Grossen Russ. E., Polotzk, Witteba u. Riga via Eydtkühnen;**c = Hamburg-Preussischer** (1/11 69 mit N. 1, 2 u. 3) via Berlin; **d = Magdeburg-Preussischer** (1/11 70 mit Nachtr. 1-4) via Berlin mit Stat. Magdeburg der Berlin-Potsd.-Magdeb. E.;**e = Ostdeutsch-Rheinischer** (1/11 69 mit Nachtr. 1-13 mit Stat. der Niederl. Rhein. resp. Stab. sowie der Köln-Mindener, Hannoverischen, Westfälischen, Rheinischen und Berg.-Märk.; Stat. via Berlin.**f = mit Stat. Tilsit** (Tilsit-Insterb.) via Insterburg (1/11 67); **g = Südost-Preussischer** (1/11 70 mit Nachtr. 1) mit Stationen der Ostpreuss. Südbahn via Königsberg;**h = Preussisch-Polnischer** mit Stat. der Warschau-Wiener u. Warschau-Bromberger E. (v. 1/11 70 mit Nachtr. 1-3) via Alexandrowo (1/11 64);**i = Verband-Güterverkehr** zwischen Stat. Krakau (K. Ferd. Nordb.) und Lemberg mit Ostb.-Stat. Danzig via Granica und Alexandrowo (1/11 64);**k = Verband-Güterverkehr** mit Stat. der Oesterr. (Galiz. und Lemb.-Cseruowitz) Bahnen für Mehl, Getreide etc. (1/11 70) via Graulca und Alexandrowo;**l = Deutsch-Franz. Verbands-Güterverkehr** (NB. mit Franz. Nord- u. Westb.-Stat.) via Düsseldorf-Mastrieth (1/11 69);**m = Nord- u. Ost-Rheinischer** Franzö. Güterverkehr (NB. mit dem. Franz. Stat.) via Dentz-Coln-Herbsthal (1/11 69);**n = Norddeutsch-Rheinischer** Belgischer Güterverkehr (NB. mit Belg. Staab.-Stat.) nur für Flachs, Hanf, Heede und Werg via Dentz-Coln-Herbsthal (1/11 69);**o = Ostdeutsch-Sächsischer** Verbands-Güterverkehr (1/11 71) zwischen den Stationen Leipzig, Halle, Cöthen, Dresden, Chemnitz, Hof und Eger, der Berlin-Ahalster resp. Sächs. Staab. Eisenbahn u. Ostb.-Stationen anderer, via Berlin.**n\* = degl. für die Messperiode** und für Güter der Normalclassen von Stat. Leipzig nach den mit n\* bezeichneten Ostb.-Stationen;**o = von Stat. Schönebeck** und Staassfurt (Magdeburg-Halle-Leipzig) nach sämtlichen Ostb.-Stationen (excl. Lebus) via Berlin für Sals aller Art (1/11 71);**o<sup>1</sup> = degl. mit Station Lebus** (No. 70) (1/11 71) via Berlin-Frankfurt a./O.;**p = zwischen Stationen der Niedersch.-Märk. Südnord. Verbindungsbahn** Ostb.-Stationen via Frankfurt a./O. für Flachs, Hanf, Heede und Werg in Wagenladungen pro 1/11-1/11, jedes Jahres (1/11 70);**q = Cüstrin-Frankfurt-Böhmischer** Verbands-Güterverkehr zwischen Stationen der Sächs. Staab. via Frankfurt a./O. Górlitz, Stationen der Südnord. Verbindungs-, Oesterr. Nordwest- u. Turnau-Kralup-Prager Bahn via Frankfurt-Górlitz-Reichenb. resp. via Frankfurt a./O.-Liebau eisenbahn und Cüstrin (No. 8) (1/11 71) andererseits;**r = Berlin-Posenen** Verbandsverkehr zwischen Stationen der Oberchles. resp. Märk.-Posener E. eiuers. u. der Ostb.-Stat. Berlin via Kreuz resp. via Frankfurt a./O. (1/11 70 mit N. 1) andererseits;**s = Verbands-Güterverkehr** für Steinkohlen u. Coaks in Wagenladungen von Stat. Waldenburg n. Altswar der Bresl.-Freiburger E. nach den Ostbahn-Stationen via Liegnitz-Frankfurt a./O. (1/11 69);**t = degl. mit Stat. Górlitz** n. deu. Ostlich davon gelegenen Ostb. Stationen via Breslau-Kreuz (1/11 69).**B. Transit-Güter-Verkehre.****a = Hamburg-Russischer** via Berlin-Eydtkühnen (1/11 71); **b = Ostdeutsch-Schlesisch-Russischer** Güterverkehr zwischen Breslau (O.S.) Waldenburg (Br.F.) u. Stettin (B. St.) u. Russ. Stat. 12/11 69) via Kreuz-Eydtkühnen;**γ = Russisch-Rheinischer** via Berlin-Eydtkühnen (siehe die Bahnen unter e) (1/11 69 mit Nachtr. 1-5);**δ = Russisch-Deutsch-Französischer** (Franzö. Belg.- und Westb. Stat. mit Russ.) via Herbsthal-Coln-Berlin-Eydtkühnen (1/11 67);**ε = Russisch-Coln-Belgischer** (Belg. und Russ. Stat.) via Herbsthal-Coln etc. (1/11 67);**ζ = Hamb.-Polnischer** Verb.-Güterverkehr. (zw. Hamburg, Alexandrowo, Warschau u. Lodz) via Berlin-Alexandrowo (1/11 71);**η = Stettin-Polnischer** Verband (zw. Stettin u. denselben Stationen der Warschau-Wiener u. Warschau-Bromberger) via Berlin-Alexandrowo (1/11 71);**θ = Verband-Güterverkehr** für Sals aller Art in Wagenladungen von Stat. Schönebeck und Staassfurt (M.H.L.) nach Oberchles. Stat. via Berlin-Kreuz resp. Frankfurt a./O. (1/11 71);**ι = Sächsisch-Polnischer** (zw. Leipzig, Halle, Chemnitz, Crimmitschau, Reichenbach, Hof u. Eger und Warschau, Lodz via Berlin-Alexandrowo) 1/11 71;**λ = Magdeburg-Polnischer** (zw. Magdeburg und Warschau, Lodz via Berlin-Alexandrowo) 1/11 71;

Die Stationen, an denen Zollverfahren stattfindet sind: Berlin, Frankfurt a./O., Cüstrin, Landsberg, Bromberg, Thorn, Danzig, Marienburg, Elbing, Königsberg und Eydtkühnen.

Sämmtliche in Betrieb befindliche Eisenbahn-Stationen und Haltestellen ausser Kaulsdorf, Tiedmannsdorf, Seebothen u. Bokellen sind Telegraphenstationen u. nehmen Privatdepeschen an; Postexpeditionen haben sämmtliche Stationen und Haltestellen ausser Seebothen, Tiedmannsdorf, Kaulsdorf, Ehrhau und Bokellen.

**8. Berlin-Cüstrin-Eydtkühnen** (103,06 M. = 776,28 K.).

Eröffnet Berlin-Cüstrin 1. Oct. 1867; Stat. 8-19 1/10 57; 19-27 2/11 51; 27-34 (resp. Danzig) 1/11 51; 34-36 1/10 57; 36-44 1/10 52; 44-50 1/10 53; 50-62 1/10 60; 62-63 u. damit die ganze Bahn 1/10 60.

	Min.	Kilom.	Regierungsbezirk
1. Berlin . . . . .	—	—	a <sup>2</sup> .b.f.g.h.r.Potsdam
1a. Kaulsdorf PH* . . . . .	1,44	10,84	»
2. Neuenhagen . . . . .	2,45	18,45	a <sup>1</sup> .o. »
3. Strausberg . . . . .	3,68	27,72	»
4. Dahmsdorf-Müncheberg . . . . .	6,08	45,80	Frankfurt
5. Trebnitz . . . . .	7,16	53,93	a <sup>1</sup> .o. »
6. Gusow . . . . .	8,42	63,42	»
7. Golzow . . . . .	9,88	74,42	»
8. (c) Cüstrin . . . . .	10,95	82,48	a <sup>1</sup> .2.4.n <sup>o</sup> .o. »
9. Tamsel PH* . . . . .	11,98	90,24	»
10. Vietz . . . . .	13,84	104,25	a <sup>1</sup> .o. »
11. Döllensradung PH* . . . . .	14,82	111,63	»
12. Düringshof PH* . . . . .	15,54	117,05	»
13. Landsberg a. d. Warthe . . . . .	17,02	128,20	a <sup>1</sup> .2.4.n <sup>o</sup> .o. »
14. Zantoch . . . . .	18,77	141,38	a <sup>1</sup> .o. »
15. Gurkow PH* . . . . .	19,77	148,92	»
16. Friedeberg . . . . .	20,85	157,05	a <sup>1</sup> .2.4.o. »
17. Alt-Carbe PH* . . . . .	21,74	163,76	»
18. Driesen . . . . .	23,12	174,15	a <sup>1</sup> .2.4.o. »
19. O Kreuz . . . . .	24,87	187,33	a.c.g.n.o. Brom-
20. Filehne . . . . .	26,39	198,78	a <sup>1</sup> .2.4.o. berg
21. Schönlanke . . . . .	29,62	223,11	a <sup>1</sup> .2.4.n <sup>o</sup> .o. »
22. (f) Schneidemühl . . . . .	32,64	245,86	a <sup>1</sup> .2.3.4.n <sup>o</sup> .o. »
23. Miasieczko . . . . .	35,30	265,90	a <sup>1</sup> .o. »
24. Bialoslwi . . . . .	36,23	272,90	a <sup>1</sup> .2.4.o. »
25. Osiek . . . . .	37,79	284,66	a <sup>1</sup> .2.4.o. »
26. Nakel . . . . .	40,61	305,89	a <sup>1</sup> .2.3.4.n <sup>o</sup> .o. »
27. O (b) Bromberg . . . . .	44,17	332,71	a <sup>1</sup> .2.3.4.c.d.e.g. h.l.m.n.o. »
28. (b) Kotomierz . . . . .	46,76	352,22	a <sup>1</sup> .o. »
29. Terespol . . . . .	49,59	373,54	a <sup>1</sup> .2.3.n <sup>o</sup> .o. Marien-
30. Laskowitz . . . . .	51,10	384,91	a <sup>1</sup> .o. werder
31. Warlubien . . . . .	53,22	400,88	a <sup>1</sup> .2.4.n <sup>o</sup> .o. »
32. Czerwinsk . . . . .	55,70	419,56	a <sup>1</sup> .2.4.n <sup>o</sup> .o. »
33. Pelplin . . . . .	58,40	439,90	a <sup>1</sup> .n <sup>o</sup> .o. Danzig
34. (d,f) Dirschau . . . . .	61,08	460,08	a <sup>1</sup> .2.3.4.o. »
35. Simonsdorf . . . . .	62,23	468,75	a <sup>1</sup> .o. »
36. Marienburg . . . . .	63,40	477,56	a <sup>1</sup> .2.4.o. »
37. Altfelde . . . . .	64,86	488,56	a <sup>1</sup> .o. »
38. Grunau . . . . .	65,89	496,32	a <sup>1</sup> .o. »
39. Elbing . . . . .	67,25	506,56	a <sup>1</sup> .2.3.4.b.c.d.e.g. h.l.m.n.o.p. »
40. Güldenboden . . . . .	68,91	519,06	a <sup>1</sup> .2.4.o. Königs-
41. Schlobitten . . . . .	70,53	531,27	a <sup>1</sup> .o. berg
42. Mühlhausen . . . . .	71,47	538,35	a <sup>1</sup> .2.o.p. »
43. Tiedmannsdorf PH* . . . . .	72,87	584,89	»
44. Braunsberg . . . . .	74,52	561,32	a <sup>1</sup> .2.3.4.d.e.(Flachs) l.m.n.a <sup>o</sup> .p. »
45. Heiligenbeil . . . . .	76,11	573,30	»
46. Wolinitz . . . . .	77,74	585,58	a <sup>1</sup> .o. »
47. Ludwigsort . . . . .	78,81	593,64	»
48. Kobbeldude . . . . .	80,51	606,44	»
49. Seepthorn PH* . . . . .	81,21	611,71	»
50. O Königsberg . . . . .	82,74	623,24	a <sup>1</sup> .2.3.4.b.c.d.e.f. h.k.l.m.n.o.p. »
51. Gutenfeld PH* . . . . .	84,26	634,69	»
52. Löwenhagen . . . . .	85,48	643,88	»
53. Lindenau . . . . .	86,71	653,14	a <sup>1</sup> .o. »
54. Tapiau . . . . .	88,29	665,04	»
55. Wehlau . . . . .	89,60	674,91	a <sup>1</sup> .2.4.f.n <sup>o</sup> .o. »
56. Puschdorf PH* . . . . .	91,02	685,61	Gumbinnen
57. Norkitten . . . . .	92,44	696,30	a <sup>1</sup> .o. »
58. O(g)Insterburg . . . . .	94,82	714,23	a <sup>1</sup> .2.3.4.b.g.n <sup>o</sup> .o. »
59. Judchen . . . . .	96,61	727,71	a <sup>1</sup> .o. »
60. Gumbinnen . . . . .	98,22	739,84	a <sup>1</sup> .2.4.n <sup>o</sup> .o. »
61. Trakehnen . . . . .	100,01	753,32	a <sup>1</sup> .o. »
62. Stallupönen . . . . .	101,59	763,23	a <sup>1</sup> .2.4.n <sup>o</sup> .o. »
63. O Eydtkuhnen . . . . .	103,06	776,30	a <sup>1</sup> .2.4.n <sup>o</sup> .o. »
Eydtkuhnen-Wirballen . . . . .	0,50	= 3,766 K.*Russl.	

## b. Zweigbahn Bromberg-Thorn-Otloczyn.

(8,35 Min. = 62,90 Kilom.)  
Eröffnet 2/10 61 bis Thorn, 1/10 61 bis Otloczyn.

	Min.	Kilom.	Regierungsbezirk
(27. Bromberg) . . . . .	—	—	Regierungsbezirk
64. Brahnau P.H.* . . . . .	1,35	10,17	Bromberg
65. Schultze . . . . .	2,87	20,11	a <sup>1</sup> .2.o. »
66. Ceirpitz P.H.* . . . . .	5,24	39,47	»
67. O(g)Thorn(Podgurz) . . . . .	6,62	49,87	a <sup>1</sup> .2.3.4.c.h. Marien-
68. O Otloczyn . . . . .	8,35	62,90	a <sup>1</sup> .2.o. »
Otloczyn-Alexandrowo . . . . .	1,00	= 7,532 K.*Russl.	n <sup>o</sup> .o. »

## c. Cüstrin-Frankfurt a/O. (4 Min. = 30,13 Kilom.)

Eröffnet 12. October 1857.

	Min.	Kilom.	Regierungsbezirk
(8. Cüstrin) . . . . .	—	—	Frankfurt
69. Podelzig . . . . .	1,62	12,20	a <sup>1</sup> .o. »
70. Lebus . . . . .	2,49	18,75	a <sup>1</sup> .2.o. »
71. O Frankfurt a/O. . . . .	4,00	30,13	a <sup>1</sup> .2.b.f.h.o. »

## d. Zweigbahn Dirschau-Danzig (4,14 M. = 31,19 Kil.)

Eröffnet 5. August 1852.

	Min.	Kilom.	Regierungsbezirk
(34. Dirschau) . . . . .	—	—	Danzig
72. Hohenstein . . . . .	1,48	11,15	a <sup>1</sup> .o. »
73. Praust . . . . .	2,87	21,62	a <sup>1</sup> .2.o. »
74. (e) Danzig (Lege- thor) . . . . .	4,14	31,19	a <sup>1</sup> .2.3.4.b.c.d.e.f. g.h.i.k.l.m.n.o. »

## e. Danzig-Neufahrwasser (0,96 Min. = 7,23 Kil.)

Eröffnet 1. October 1867.

	Min.	Kilom.	Regierungsbezirk
(74. O Danzig, HoheThor) . . . . .	—	—	Danzig
75. Neufahrwasser . . . . .	0,96	7,23	a <sup>1</sup> .2.4.h.k.o. »
Für Danzig-Neufahrwasser finden dreierlei Sätze Anwendung und zwar: 1) die Local-Expedition zwischen Danzig (Hohe Thor) u. Neufahrwasser nur für Personen; 2) für Güter tritt die Expedition Danzig (LegeThor) mit 1,50 Meilen Entfernung ein. Dieselbe Entfernung tritt beim Personen-Transport von weiter gelegenen Stationen der Entfernung bis Danzig hinzu; 3) dagegen tritt für Güter von weiter, welche den Bahnhof Danzig (LegeThor) nicht betreten, nur 1,16 Meilen hinzu. Die Entfernung nach Neufahrwasser (via Danzig LegeThor) beträgt für den Personen-Verkehr, 0,34 Meilen mehr.			

## f. Schneidemühl-Dirschau (ca. 24 M. = 180,78 K.)

Eröffnet: Schneidemühl-Flatow und Pr. Stargardt-Dirschau am 1/1 71, Flatow-Konitz am 15. November 1871.

	Min.	Kilom.	Regierungsbezirk
(22. Schneidemühl) . . . . .	—	—	Bromberg
76. Krojanke . . . . .	3,08	23,20	a <sup>1</sup> .o. Marien-
77. Flatow . . . . .	4,25	32,01	a <sup>1</sup> .2.4.o. »
78. Linde . . . . .	—	—	»
79. Firschau . . . . .	—	—	»
80. Konitz . . . . .	—	—	»
(Die Strecke Konitz-Pr. Stargardt wird im Jahre 1871 noch nicht eröffnet).			
81. Pr. Stargardt . . . . .	3,30	24,86	a <sup>1</sup> .2.4.o. Danzig
82. Swaroczyn PH* . . . . .	1,84	13,86	»
(34. Dirschau) . . . . .	—	—	»

## g. Thorn-Insterburg (ca. 40 Min. = 301,30 Kil.)

Eröffnet: Gerdaunen-Insterburg 1/1 71, Thorn-Jablonowo am 27. November 1871.

	Min.	Kilom.	Regierungsbezirk
(67. Thorn) . . . . .	—	—	Marienwerder
83. Turzno PH* . . . . .	—	—	»
84. Schoensee . . . . .	—	—	»
85. Briesen . . . . .	—	—	»
86. Jablonowo . . . . .	—	—	»
(Die Strecke Jablonowo-Rothfließ wird im Jahre 1871 noch nicht eröffnet).			
88. Rothfließ . . . . .	—	—	Königsberg
89. Banen . . . . .	—	—	»
90. Bischdorf . . . . .	—	—	»
91. O Korschen . . . . .	—	—	»
92. Doenhofstaedt PH* . . . . .	—	—	»
93. Skandau . . . . .	—	—	»
94. Gerdaunen . . . . .	5,94	44,79	»
95. Klein Gnie . . . . .	4,05	30,52	»
96. Bokellen PH* . . . . .	3,13	23,51	»
(58. Insterburg) . . . . .	—	—	Gumbinnen

**Rechte Oder-Ufer-Eisenbahn.**

Direction in Breslau.

Königreich Preussen: Regierungsbezirke Breslau u. Oppeln.  
Anschlüsse. Breslau: Breslau-Schw.-Frbg., Niederschles.-Märk. und Oberschles. u. Oppeln, Tarnowitz-Schoppinitz; Oberschlesische; Dzieditz; Katsch-Frd.-Nordb.; Emmanelsegen u. Mittel-Lazisk; Wilhelmshahn; Schoppinitz; Oberschles. u. Warschau-Wiener Eisenb.; Oels: Breslau-Warschau E. (Preuss. Abthlg.).

Directe Verkehre:

- a = Verbandverk. mit der Niederschles.-Märk. E. v.  $\frac{1}{10}$  70;
  - b = Director Verkehr mit der Breslau-Schw.-Freib. E. ( $\frac{1}{4}$  71);
  - c, d, e, f = Director Kohlenverk. mit der Berlin-Hamburger, Berlin-Potsdam-Magdeburger, Märkisch-Posener und Berlin-Anhaltischen E. ( $\frac{1}{4}$  71, ermäss. Tarife  $\frac{1}{10}$  71);
  - g = director Kohlenverk. mit der Preuss. Ostbah. E. ( $\frac{1}{10}$  71);
  - h = director Kohlenverk. mit der Berlin-Großlitzer E. ( $\frac{1}{10}$  71);
  - i = Gemeinsh. Satzartf. v. Stationen der Magdeburg-Leipziger Bahn nach Stationen der Rechte-Oder-Ufer. ( $\frac{1}{10}$  71);
  - k = Verbandstarif zwischen Stationen der Berlin-Hamburger, bezw. Lübeck-Büchener B. (Hamburg-Lübeck u. Wittenberge.) n. Stationen der Rechte-Oder-Ufer. ( $\frac{1}{10}$  71);
  - l = Gemeinschaflicher Tarif für feuerfesten Thon von Station Saarn der Breslau-Schw.-Freib. B. nach Stationen der Rechte-Oder-Ufer.
  - m = Schlesiach-Sächsiach-Thüringischer Verb. (Eintritt der Rechte-Oder-Ufer, seit 1. Oct. 71).
- Auf der Station Schoppinitz befindet sich ein Kgl. Preuss. Nebenollant II. Classe; auf der Station Dzieditz ein desgl. I. Classe mit vollen Abfertigungsbefugnissen u. eine Expositur der K. K. Oesterr. Haupt-Zollamt Bielitz.

**a. Breslau-Dzieditz (33,45 M. = 251,6 Kilom.).**  
eröffnet Stat. 1-16 am  $\frac{1}{10}$ , 68; 17-22 am  $\frac{1}{10}$ , 68; 22-25:  $\frac{1}{10}$ , 69; 25-28  $\frac{1}{10}$  70; von Stat. 29-33 am 24. Juni 1870.

1. Breslau	Moehren	Meiten	Kilom.	n. Breslau
1. Hundsfeld	0,9	6,8	b.	»
2. Sibyllenort	1,7	12,8	b.	»
4. Bohrau	2,5	18,8	b.	»
5. O Oels	3,6	27,1	a.b.i.l.m. »	»
6. Gross-Zöllnig.	4,8	36,1	»	»
7. Bernstadt	5,4	40,7	a.b.i.m. »	»
8. Namslau	7,2	54,2	a.b.i.m. »	»
9. Noldau	8,8	66,3	»	»
10. Konstadt	10,4	78,3	a.b.i.m. Oppeln	»
11. Kreuzburg	12,0	90,4	a.b.i.l.m. »	»
12. Lassowitz	13,0	97,9	»	»
13. Sausenberg	13,8	103,9	a.b.i.l.m. »	»
14. Zembowitz	15,1	113,7	»	»
15. Mischline	16,0	120,5	a.b.i.l.m. »	»
16. (b) Vossowska	16,9	127,3	a.b.i.l.m. »	»
17. Zawadzki	18,2	137,0	a.b.i.k.l.m. »	»
18. Zandowitz	18,8	141,6	l.	»
19. Keltisch	19,3	145,3	a.b.i.l.m. »	»
20. Tworog	20,9	157,4	a.b.i.l.m. »	»
21. Friedrichshütte	22,0	163,7	a.b.i.m. »	»
22. O Tarnowitz	22,8	171,7	a-m.	»
23. Naklo	23,31	175,4	»	»
24. Radzionkau PH.	23,7	178,4	»	»
25. Scharley	24,3	183,0	»	»
26. Beuthen	24,8	186,7	a-m.	»
26a. Redenblick	25,4	191,3	c-h.	»
27. Chorow	25,4	191,3	a-m.	»
27a. Königshütte GH.	25,6	192,8	c-h.	»
28. Laurahütte	26,2	197,3	a-m.	»
29. Georgsgrube GH.	26,7	200,0	a.c.-h.k.m. »	»
30. Schoppinitz	27,0	203,3	a-m.	»
30a. Carolinengrube GH.	27,1	204,1	c-h.	»
31. Susanna u. Jacobsgrube GH.	28,0	210,8	c-h.	»
32. O Emanuelsegen	28,5	214,6	a-h.k-m. »	»
33. (c) Tichau	29,8	224,5	a-h.k-m. »	»
34. Kobier	30,9	232,7	a-h.k m. »	»
35. Pless	32,3	243,3	a-m.	»
36. Bad Goczalkowitz PH.	33,1	249,2	»	»
37. O Dzieditz	33,4	251,5	a-m. Oesterr.	»

eröffnet 24. Januar 1853.

**b. Zweigb. Oppeln-Vossowska (4,25 M. = 32,0 Kil.).**

38. Malapane	1,4	10,5	a.i. Oppeln
39. Chronstau	2,8	21,1	»
40. O Oppeln	4,2	31,6	»

**c. Zweigb. Tichau-Mittel-Lazisk. (1,0 M. = 7,5 K.).**  
Eröffnet am 1. October 1870.

(33. Tichau)	—	—	Oppeln
41. O Mittel-Lazisk	1,0	7,5	c-h.l. »

**42. Trautsholdsegengrube GH.**

	1,2	9,0	c-h. »
--	-----	-----	--------

**Rheinische Eisenbahn.**

Direction in Köln.

Königr. Preussen: Reg.-Bez. \*\*Königreich der Niederlande.  
Anschlüsse. Aachen: Bergisch-Märk. und Aachen-Mastr.; Bingerbrück (Bingen); Hess. Ludwigsb. und Rhein-Nahelb. Köln; Pers.-Stat. Köln-Minden; Crefeld: Berg-Märk. Düren (im Bau); Dnsiburg: Berg-Märk.; Köln-Minden; Essen: Berg-Märk. Geisenkirchen (im Bau); Köln-Minden; Heissen: Berg-Märk.; Herbesthal: Belg. Stab.; Kaldenkirchen: Berg-Märk.; Mülheim an der Ruhr n. Nensau: Berg-Märk.; Oberlahnstein: Nassauische E.; Stolberg (im Bau): Bergisch-Märk.; Trier: Saarbrücker E.; Troisdorf: Köln-Minden; Siegburg (im Bau): Köln-M.; Uerdingen: Berg-Märk.; Venlo: Niederl. St. u. im Bau: Köln-Mindener E.; Zwenauer: Niederländische Rheinbahn; Crefeld; Kempen n. Grefrath: Crefeld-Kreis Kemp. Industrie-B.  
NB. Die Anschlüsse der Berg.-Märk. in Dnsiburg, Essen, Mülheim a.d.R. der Köln-Mindener in Dnsiburg, sind nicht durch directe Geleise-Anschlüsse hergestellt.

Director Güterverkehr:

- a = Belgien u. Frankreich;
- c = Niederl. Rheinb.;
- d = Bergisch-Märkische;
- e = Rhein-Berg-Weestf.
- f = Nassauische Bahn;
- g = Rhein-Nahel- und Saarbrücker Bahn;
- h = Hess. Ludwigsb.;
- i = Taunusb.;
- k = Rhein. Verb. für Pfalz, Baden, Württemberg und Franz. Ostbah.;
- l = Bayer. Ost- u. Staatsb.;
- m = Böhm. Westb.;
- n = Kaiserin Elisabethb. u. Oesterr. Südb.;
- o = Rheinisch-Thüringischer Verb. mit Hess. Nordb. der Thüring. n. Werrab.;
- p = Preuss. Ostb.n. Russische Bahnen;
- q = Niederländ. Staatsbah.;
- r = Italienischen Bahnen;
- s = Tyroler Bahnen;
- t = Great Eastern Railway.

**a. Zweigb. Herbesthal-Eupen (0,7 R.-M. = 5,27 Kil.).**

Eröffnet 1. 64.

R.-Meilen Kilom.

1. Eupen	12,1	90,69	a.f.g.n.p.st. Aachen
2. O (b) Herbesthal	11,4	85,42	f-n.r.s. »

**b. Herbesthal-Cöln (11,4 R.-M. = 85,42 Kilom.).**  
Eröffnet streckenweise Köln-Münstersdorf  $\frac{1}{2}$  39; bis Aachen  $\frac{1}{2}$  41; bis Herbesthal  $\frac{1}{2}$  43.

(2. Herbesthal)	11,4	85,42	Aachen
3. Astenet	10,7	80,52	»
3a. Ronheide	9,7	73,06	»
4. O Aachen	9,3	69,91	a.c.f.n.p.r.st. »
5. Stolberg	8,0	59,73	a.f.n.p.st. »
6. Eschweiler	7,5	56,57	a.f.n.p.st. »
7. Langerwehe	6,5	48,59	a.f.h.i.l.n.t. »
8. O (c) Düren	5,2	39,17	a.c.p.st. »
9. Buir	4,0	29,75	a.l-n. Köln
10. Horrem	2,5	18,45	a.l-n. »
11. Königsdorf	1,8	13,41	h. »
11a. Lovenich PH.	1,2	9,27	»
12. Ehrenfeld	0,4	3,34	a.e.h.k.l-n. »
13. O (e.g) Cöln	—	—	a.c-o.r.st. »

Die Rheinische Bahn unterhält in Köln 6 Örtlich vollständig von einander getrennte Stationen: 1) Cöln. Central-Personen-Station, von wo zugleich die Schnell- und Courrierzüge der Köln-Mindener sowie Courrierzüge Köln-Berlin der Berg.-Märk. E. abgehen. Die übrigen 5 Stationen sind Güterstationen u. sind werden näher besprochen; sie folgt: 2) Cöln-Gereon, 3) Cöln-Pantleon, 4) Cöln-Rheinstation, 5) Cöln-Kippes n. 6) Cöln-Central-Verkahrtsst. In den Frachtbriefen über Güter in ganzen Wagenladungen für Cöln ist die obige genauere Bezeichnung der Station erforderlich.

**c. Neuss-Düren-Call (13,7 R.-M. = 103,06 Kilom.).**

eröffnet Neuss-Düren am  $\frac{1}{10}$  1869; Düren-Euskirchen  $\frac{1}{10}$ , 64; Stat. 22-24  $\frac{1}{10}$ , 64; 24-25  $\frac{1}{10}$ , 67.

14. (g) Neuss	—	—	a-c-n-st. Düsseldorf
15. Capellen-Wevelinghoven	1,3	9,57	h.k. »
16. Grevembroich	2,0	14,76	h.k. »
17. Harff	3,4	23,82	Köln
18. Bedburg	3,7	27,49	»

	R.-Mln.	Kil.	
19. Elsdorf . . . . .	4,6	33,98	Cöln
(8. Düren) . . . . .	5,20	39,17	Aachen
20. Vettweiss . . . . .	8,4	62,68 h.	»
21. Zülpich . . . . .	9,2	69,16 a.e.f.h.il-n.	Cöln
22. Euskirchen . . . . .	10,6	79,78 a.e-n.s.t.	»
23. Satzvey . . . . .	11,6	87,16	»
24. Mechernich . . . . .	12,5	93,87 a.e.h.k.l-n.s.t.	Cöln u. Aachen
25. (d) Call . . . . .	13,7	103,06 a.e.h.k.l-n.s.Aachen	u. Aachen

d. Eifelbahn Call-Trier (15,67 R.-M. = 118,03 Kil.)  
Call-Soetenich eröffnet 19. Juni 1868, Soetenich-Gerolstein-  
12/11 70, Gerolstein-Trier am 17/71.

	R.-Mln.	Kil.	
(25. Call) . . . . .	—	—	Aachen
25a. Soetenich . . . . .	0,21	1,58	»
25b. Urfst PH. . . . .	0,57	4,29	»
25c. Nettersheim GH. . . . .	1,26	9,49	»
26. Blankenheim . . . . .	2,13	16,04	»
27. Schmidtheim . . . . .	2,73	20,58	»
28. Jünkerath-Stadtkyll . . . . .	3,93	29,60 h.	Trier
29. Hillesheim . . . . .	5,03	37,89	»
30. Gerolstein . . . . .	6,33	47,68	»
31. Birresborn . . . . .	7,30	54,99	»
31a. Mürtenbach . . . . .	7,86	59,21	»
31b. Densborn . . . . .	8,23	61,99	»
32. Kyllburg . . . . .	9,56	72,01 h.	»
33. Erdorf-Bitburg . . . . .	10,36	78,04	»
33a. Philippsheim . . . . .	11,39	85,79	»
34. Speicher . . . . .	11,81	88,96	»
34a. Auw . . . . .	12,26	92,35	»
35. Cordel . . . . .	13,83	104,17	»
36. (d') Ehrang . . . . .	14,61	110,05	»
37. O Trier . . . . .	15,67	118,03	»

d' Zweig. Ehrang-Quint (0,43 M. = 3,24 Kil.)  
im Bau, voraussichtliche Eröffnung im Sommer 1872.

e. Cöln-Bingerbrück (20,3 R.-M. = 152,92 Kilom.).  
Cöln-Bonn-Rolandseck am 1/57 mit der Rhein. E. vereinigt.  
Eröffnet: Cöln-Bonn 12/44; Station 42-45 12/55; 45-46 21/58;  
46-51 12/58; 51-52 12/58; 52-58 12/59.

	R.-Mln.	Kil.	
(13. Cöln) . . . . .	—	—	Cöln
38. Kalschuren . . . . .	1,3	10,24	»
39. Brühl . . . . .	2,0	15,44 d-n.	»
40. Sechtem . . . . .	2,7	20,41 a.d-n.	»
41. Roisdorf . . . . .	3,5	26,66 d-n.	»
42. (n) Bonn . . . . .	4,4	32,92 a.c-n.r.t.	»
43. Godesberg . . . . .	5,3	39,85 d-n.	»
44. Mehlem . . . . .	5,6	42,11 d-n.	»
45. Rolandseck . . . . .	6,2	46,78 d.f.h.il-n. Coblenz	»
46. Remagen . . . . .	7,1	53,56 a.c-n.	»
47. Sinzig . . . . .	7,7	57,55 d-n.	»
48. Niederbreisig PH. . . . .	8,4	63,35	»
49. Brohl . . . . .	8,9	66,59 d-n.	»
50. Andernach . . . . .	9,9	74,04 a.c-n.	»
51. Neuwied (l. Ufer) . . . . .	10,3	77,74 a.c-n.s.t.	»
51a. Urmitz . . . . .	10,9	82,71 h.	»
52. (f.m) Coblenz . . . . .	12,1	91,07 a.c-n.p.s.t.	»
53. Capellen . . . . .	13,0	97,40 a.d-i-l-n.	»
54. Boppard . . . . .	14,9	111,63 d-n.	»
55. St. Goar . . . . .	16,8	126,24 d-i-l-n.	»
56. Oberwesel . . . . .	17,7	133,02 d-i-l-n.	»
57. Bacharach . . . . .	18,5	139,43 d-n.	»
58. O Bingerbrück . . . . .	20,3	152,92 a.c-f.i.k.p.t.	»

f. Coblenz-Oberlahnstein (1,1 R.-M. = 7,75 Kilom.).  
Eröffnet 1/64.

	R.-Mln.	Kil.	
(52. Coblenz) . . . . .	12,1	91,07 f.i.	Coblenz
59. Horchheim . . . . .	12,8	95,81 f.i.	»
60. O Niederlahnstein . . . . .	13,0	97,55 f.i.	»
Oberlahnstein . . . . .	13,2	98,83	»

g. Cöln-Cleve-Zevenaar (18,1 R.-M. = 136,11 Kil.).  
Eröffnet Cöln-Neuss 12/55; Neuss-Crefeld 21/56. Seit 1/60

Cöln-Crefeld im Betrieb der Rheinischen E.-G. Stat. 66-73 1/63  
eröffnet, 75-77 1/65.

	R.-M.	Kilom.	
(13. Cöln) . . . . .	—	—	Cöln
61. Longerich . . . . .	1,0	7,83 d.e.	»
62. Worrigen . . . . .	1,9	14,61 d.e.	»
63. Dormagen . . . . .	2,7	20,56 d.e.l-n.	Düssel-
64. Norf . . . . .	3,9	29,68 d.e.	dorf
(14. O Neuss) . . . . .	4,8	36,00 a.c-n.q.s.t.	»
65. (k) Osterath . . . . .	6,0	44,74 d.a.l-n.q.	»
66. O Crefeld . . . . .	7,0	52,65 a.c.f-n.q.r.s.t.	»
67. (i) Kempen . . . . .	8,5	64,02 c-n.s.	»
68. Aldekerk . . . . .	9,6	71,78 d.	»
69. Nieuwerk . . . . .	10,0	75,40 d.	»
70. Geldern . . . . .	11,0	82,70 c-n.s.	»
71. Kevelaer . . . . .	12,2	91,00 c.d.g.h.l-n.	»
72. Weeze . . . . .	13,0	97,70 d.l-n.	»
73. Goch . . . . .	13,9	104,63 c.d.f-n.	»
74. Pfalzdorf PH. . . . .	14,5	108,54 d.	»
75. (h) Cleve . . . . .	15,6	117,43 a.c.d.f-n.r.s.t.	»
75a. Griethausen (Traject) . . . . .	16,4	122,77	»
76. Elten . . . . .	17,1	127,98 h.	»
Niederl.-Preuss. Grenze.			
77. O Zevenaar . . . . .	18,1	136,11 ***Niederlande	Zollabfertigung.

h. Cleve-Nymegen (3,6 R.-M. = 26,59 Kilom.).

	R.-M.	Kilom.	
(75. Cleve) . . . . .	15,6	117,43	Düsseldorf
78. Cranenburg . . . . .	17,1	128,35 h.	»
Niederl.-Preuss. Grenze.			
79. Groesbeck . . . . .	17,8	133,55	Niederlande
80. Nymegen . . . . .	19,2	144,02 a.f.h.il-n.t.	»

i. Kempen-Venlo (3,0 R.-M. = 22,90 Kilom.).  
Eröffnet 1/68.

	R.-M.	Kilom.	
(67. Kempen) . . . . .	—	—	Düsseldorf
81. O Grefrath . . . . .	1,0	6,78 h.l-n.	»
82. Lobberich . . . . .	1,7	12,73 l-n.	»
83. O Kaldenkirchen . . . . .	2,4	18,16 h.k.l-n.	»
84. O Venlo . . . . .	3,0	22,90 f.h.k.l-n.t. Niederlande	»

k. Osterath-Wattenscheid (6,6 R.-M. = 49,41 Kil.).  
Eröffnet: Osterath-Essen 1/65; bis Wattenscheid 1/68.

	R.-M.	Kilom.	
(65. Osterath) . . . . .	—	—	Düsseldorf
85. Linn . . . . .	1,1	7,98	»
86. O Uerdingen . . . . .	1,3	10,10 a.h.k-n.q.t.	»
87. Rheinhausen   Traject . . . . .	2,5	18,83 h.	»
88. (l) Hochfeld   Traject . . . . .	2,7	19,51 a.f-n.q.s.t.	»
89. Speldorf-Broich . . . . .	3,6	27,20	»
90. O Mülheim a/Ruhr . . . . .	3,9	29,68 a.f.h-n.q.s.t.	»
91. Heissen . . . . .	4,5	33,75 a.f.h-n.q.	»
92. Altendorf PH. . . . .	4,9	36,99	»
93. O Essen . . . . .	5,3	40,00 a.f-n.q.s.t.	»
94. Wattenscheid . . . . .	6,6	49,41 a.f.k.q. Arnsberg	»

l. Hochfeld-Duisburg (0,4 R.-M. = 3,24 Kilom.).  
Eröffnet am 15. Februar 1870.

	R.-M.	Kilom.	
(88. Hochfeld) . . . . .	—	—	Düsseldorf
95. O Duisburg (Stadt) . . . . .	0,4	3,24 a.f-n.q.s.t.	»

m. Rechtsrheinische Bahn Ehrenbreitstein-Siegburg  
(9,99 R.-M. = 74,73 Kilom.).  
Coblenz-Neuwied eröffnet 21/69; Stat. 100-107: 11 Juli 1870;  
Stat. 108-109 für Güterverkehr am 1/71, bis Siegburg gegen  
Ende d. J. zu eröffnen.

	R.-M.	Kilom.	
(52. Coblenz) . . . . .	—	—	Coblenz
96. Ehrenbreitstein . . . . .	0,4	2,79 f.i.k.	»
97. Vallendar . . . . .	1,0	7,31 f.k.	»
98. Bendorf . . . . .	1,4	10,17 f-n.	»
99. Engers . . . . .	1,7	12,81 f-n.	»
100. Neuwied (rechtes Ufer) . . . . .	2,5	18,15 f-n.	»
101. Leutesdorf . . . . .	3,3	24,48	»
102. Hönningen . . . . .	4,6	33,90	»
103. Linz . . . . .	5,8	40,68 g.h.k.	»
104. Unkel . . . . .	6,2	46,40 h.k.	»
105. Honnef . . . . .	6,8	50,53 h.k.	Cöln

	Min.	Kil.	
106. Königswinter . . . . .	7,4	55,36 k.	Cöln
106a. <i>Nieder-Dollendorf</i>			
<i>PH.</i> . . . . .	7,7	57,32	"
107. (n) Obercassel . . . . .	8,1	60,11 h.k.	"
108. Beuel (Bonn gegenüber) 8,5		63,66 k.	"
109. (o) Friedrich-			
<i>Wilhelmshütte</i> . . . . .	9,5	71,19 g.h.k.	"
<i>(110. O Siegburg)</i> . . . . .	10,0	74,73	"
n. <i>Zweigbahn Obercassel-Bonn</i> (0,39 M. = 2,94 Kil.)			
<i>bis zur Einmündung in die Köln-Bingen'er Linie</i>			
<i>mit Traject bei Bonn.</i>			
107. Obercassel . . . . .	—	—	Cöln
42. Bonn . . . . .	0,7	5,73	"
o. <i>Zweigb. Friedrich-Wilhelmshütte-Troisdorf.</i>			
<i>Eröffnet am 27/2 71.</i>			
(109. Friedrich-Wil-			
<i>helmshütte)</i> . . . . .	—	—	
111. O Troisdorf . . . . .	0,2	1,58 g.h.	"
<i>p. Zweigbahn Stolberg-Alsdorf</i>			
<i>(170 R.-M. = 13,11 Kilom.)</i>			
Eröffnet am 1. Sept. 70 für Kohlenverkehr; für Personenver-			
<i>kehr in kürzester Zeit bevorstehend.</i>			
(5. Stolberg) . . . . .	—	—	Aachen
112. Alsdorf . . . . .	1,70	—	"
<i>Saalbahn im Bau.</i>			

## Königl. Saarbrücker, Saarbrücken-Trierer, Saarbrücken-Saargemünder und Rhein-Nahe-Eisenbahn.

Königliche Direction in Saarbrücken.

Die Bahnen unter a. b. c. sind Preussische Staatsbahnen, die Rhein-Neubahn Privatbahn nach Staatsverwaltung. Königr. Preussen: Reg.-Bezirk. — <sup>uv</sup> = Deutsch-Lothringen. Anschlüsse: Neunkirchen-Berbach (Bayer.-Preuss.Grenze); Pfalz. Ludwigsb.; Bingerbrück: Hess. Ludwigsb. und Rheinische und K. Nassauische Staatsbahn per Traject; Forbach und Serrig: Rheinische in Deutschland; Deutsch-Lothringen; Münster a. St.; Pfälzische E.; Preuss.-Luxemburger Grenze; Luxemb.-Wilhelmab.; Trier Rheinische E. (Eifelbahn).

Verkehr: a = Pfälzischen Bahnen u. Hess. Ludwigsb. via Pfalzab. (1/2 71 mit N. v. 1/2 71; für Kohlen u. Coaks vom 1/2 67 mit Nachtr. v. 19/2 68, 1/2 69 u. 1/2 71); b = Hess. Ludwigsb. via Bingerbrück (1/2 71 mit Nachtr. 19/2 71 u. 1/2 71; für Kohlen nach Offenbach v. 27/2 67; Spec. Tarif für Kartoffeltransp. aus dem Hessischen v. 1/2 70); c = Kgl. Bayer. Staatsbahn und Ostbahn (für Güter: 1/2 67; für Kohlen und Coaks v. 19/2 67 resp. 1/2 71); d = Böhmisches Westbahn via Bingen-Aachafenburg (1/2 65 mit Nachtr. v. 1/2 69 u. 1/2 71); e = Nordwestdeutscher Verbandsverh. (v. 1/2 70 mit Nachtr. v. 19/2 70, 1/2 71, 1/2 72, 1/2 73, 1/2 74, 1/2 75, 1/2 76, 1/2 77); f = Nassau. Staatsb. und Tannusb. (1/2 71, N. v. 1/2 u. 19/2 71); g = Mitteldutschen Verbandsverh. (1/2 69 mit Nachtr. v. 1/2 69, 1/2 70, 1/2 71, 1/2 72, 1/2 73, 1/2 74, 1/2 75, 1/2 76, 1/2 77; für Kartoffeln v. 1/2 70); h = Rheinischen Bahn (directer Tarif v. 1/2 63, für Rohproducte v. 1/2 68 mit Nachtr. v. 1/2 69, für Saarkohlen 1/2 66 mit Nachtr. v. 1/2 71, für Ruhrkohle v. 1/2 68, für Roh-eisen von Engers nach Neunkirchen trans. Pfalz v. 27/2 70, für Steintransporte ab Commercy mit Reexpedition in Bingerbrück v. 1/2 70, für Bruchsteine nach der Rheinischen Bahn v. 1/2 70, Kartoffelentwurf mit der Rhein. E. (v. 19/2 70); i = Badische Staatsb. (Tarif für Güter v. 1/2 66, für Kohlen u. Coaks v. 19/2 69 mit Nachtr. v. 27/2 69); k = Luxemburgische Bahnen (Reexpeditionstarif v. 27/2 63, für Erze und Roheisen 1/2 68, für Kohlen und Coaks v. 1/2 68, für Erze und Roheisen nach Thüringen v. 27/2 70); l = Belgische Bahnen (19/2 66, Nachtr. 1/2 67); m = Französ. Ostbahn Director Tarif v. 1/2 68, Nachtr. 19/2 69, für Kohlen u. Coaks nach dem Elsass v. 1/2 70, für derschp. in Extrastügen nach Paris via Forbach v. 1/2 70, für Kohlen und Coaks nach Elsass-Stationen der Linie Colmar-Münster v. 1/2 70, Concurrent-Tarif zwischen Paris und Bingerbrück etc. v. 19/2 67, Nachtr. 19/2 70; Specialtarif P. V. No. 2 für Französ. Stationen und Ludwigshafen, Mainz u. Speyer v. 19/2 69, Spec.-Tarif P. V. No. 4 Wein-u. Brauntweinsendungen ab Bordeaux nach Castel, Frankfurt etc. (v. 19/2 69), Ermennung der Tarife bevorstehend; n = Nieder-Rhein v. 1/2 65, Nachtr. 1/2 69 von und nach Liverpool v. 1/2 69); o = Ueberseischer Verh. (19/2 69); p = Kohlenverk. mit der Kgl. Württemberg. Staatsb. (1/2 69), den Tyroler Linien, Ober-Italien, der Main-Neckar- und der Humburger Bahn;

p<sup>u</sup> = desgl. mit den Sätzen der nächsten Gruben, Ausserdem bestehen noch einige Special-Verkehre wie für

Schienen nach Wien, Eisenplatten nach Wilhelmshafen etc. die kein allgemeines Interesse haben und deshalb fortgelassen worden sind.

a. Saarbrücker Eisenbahn (4,20 M. = 31,64 Kilom.).		Eröffnet (theilweise 19/2) vollständig 19/2 50.		Entfernungen von der Bayer.-Preuss. Grenze.	
	Min.	Kilom.			
1. O(d) Neunkirchen					
<i>T E P</i> . . . . .	0,65	4,896 a.c.d.i.-m.p. Trier			
2. Reden E . . . . .	1,23	9,265 a.b.c.e.f.h.k.-m.p.			
3. Friedrichthal EP 1,85		13,935 a.c.e.-m.o.p.*			
4. Sulzbach EP . . . . .	2,32	17,474 a.c.e.-m.o.p.*			
5. Dudweiler EP . . . . .	2,75	20,713 a.b.f.h.i.k.p.*			
5. (b,c) Saarbrücken					
<i>T E P</i> . . . . .	3,47	26,136 a-o.p.*			
6. Stryng E . . . . .	4,45	33,517 a.i.k. Deutsch-			
7. O Forbach T E P 4,84		36,459 a-o. Lothr.			
<i>ad 6 und 7 sind angepachtet, —</i>					
b. Saarbrücken-Trierer Bahn (11,59 M. = 87,27 Kil.).					
<i>Eröffnet bis Stat. 17: 19/2 58; 17-23 27/2 60; bis Wasserbillig 27/2 61.</i>					
(5. Saarbrücken) 3,47		26,136			Trier
8. Burbach E P . . . . .	3,79	28,546 a-o.p.*			
9. Louienthal EP 4,33		32,616 a.b.e.l.-p.*			
10. Völklingen EP 4,85		36,533 a.b.f.h.l.-p.*			
11. Bous EP . . . . .	5,60	42,182 a.b.e.l.-p.*			
12. Ensdorf E . . . . .	6,07	45,712 a.b.f.h.l.-p.*			
13. Saarlouis T E P 6,51		49,037 a-o.p.*			
14. Dillingen EP . . . . .	7,04	53,029 a-o			
15. Beckingen EP 7,69		57,925 a.b.f.h.l.			
16. Merzig EP . . . . .	8,65	65,156 a.b.e.l.			
17. Mettlach EP . . . . .	9,65	72,689 a.b.e.l.			
18. Serrig PH. . . . .	10,23	77,052			
19. Beurig (Saarburg)					
<i>E P</i> . . . . .	2,05	90,767 a-o.			
20. Wiltigen E . . . . .	13,04	98,224 a.b.f.h.l.			
21. Conz EP . . . . .	13,97	105,507 a-o.			
<i>Bei Conz Abzweigung nach</i>					
22. O Trier T E P 15,06		113,439 a-o.			
<i>O Preuss.-Luxemburger Grenze bei Conz-Wasser-</i>					
<i>billig . . . . .</i>	14,85	111,850			
c. Saarbrücken-Saargemünder Bahn.					
<i>(2,38 Meilen = 17,927 Kilometer.)</i>					
Eröffnet am 1. Juni 1870. Entfernungen von Saarbrücken.					
(5. O Saarbrücken) . . . . .	—	—			Trier
23. Brebach E . . . . .	0,59	4,424 a.b.e.l.			
24. Kleinbittersdorf EP 1,49		11,223 a.b.f.h.l.			
25. Hanweiler (Bad					
<i>Rilchingen) EP 2,13</i>		16,044 a.b.f.h.l.			
26. O Saargemünd 2,38		17,927 a.l.			
<i>T E P</i>		16,00 winkl.			
d. Rhein-Nehe-Eisenbahn (16,00 M. = 120,512 Kil.).					
<i>Preuss.-Lothring. Oldenburg. Fürstenthum.</i>					
<i>Eröffnet Stat. 27-29 19/2 58; 29-35 19/2 59; die ganze Bahn 27/2 60.</i>					
27. O Bingerbrück EP —		a-g-i.-m. Coblenz			
28. Langenloshem EP 1,11		8,361 a.b.f.h.k.			
29. Stadt Creuznach					
<i>T E P</i> . . . . .	2,00	15,065 a-o.			
30. <i>Bad Creuznach PH.</i>					
<i>für die Badesaison</i> 2,30		17,325			
31. O Münster a. St. EP 2,73		20,552 a.b.e.k.			
32. Waldböckelheim EP 4,19		31,559 a.b.f.h.k.			
33. Staudernheim EP 4,73		35,629 a.b.f.h.l.			
34. Sobernheim EP 5,15		39,792 a.b.e.l.			
35. Monzingen EP . . . . .	5,72	43,086 a.b.f.h.k.			
36. Kirn EP . . . . .	7,08	53,300 a-m.			
	B. Min.	Kil.			
37. Fischbach EP . . . . .	8,06	60,712a-c.e.k. Birken-			
38. Oberstein EP . . . . .	9,06	68,244 a-m. feld.			
39. Kronweiler EP . . . . .	10,04	75,626 a.b.f.h.k. <sup>o</sup> 1			
40. Heimbach EP . . . . .	10,77	81,125 a.b.f.h.k. Trier			
41. Birkenfeld T E P 11,41		85,946a-c.e.k. <sup>o</sup> 2 Birken			
42. Türkismühle EP 12,23		92,122 a.b.f.h.k. feld			

	Mn.	Kil.	
43. St. Wendel EP	14,16	106,660 a-m.	Trier
44. Ottweiler EP	15,29	115,172 a.b.f.b-k.	"
(1. Neunkirchen)	16,13	121,499 b.h.n.o.	"

Bei denjenigen Sendungen, welche sich über den Rhein bewegen (p. Traject), wird den obenst. Tarifmeilen als Antheil der Rhein-Nahbahn noch 1 Trajectmeile zugerechnet.

Zu den Bahnen a und b gehören noch  
**Zweigbahnen** (Entfernungen von der Bayerischen Grenze an gerechnet).

	Meilen	Kilom.
45. bei ad 1 Grube Ziehwaldstollen	0,71	5,499
46. zw. ad 1 u. 1a » Dechen	1,17	10,168
47. » » » » Heinitz	1,36	10,168
48. bei ad 1a » Reden	1,33	9,942
49. zw. 1a u. 2 » Itzenplitz	1,55	9,942
50. bei ad 2 » Friedrichsthal	2,00	14,989
51. zw. 2 u. 3 » Altenwald	2,66	19,960
52. bei ad 3 » Sulzbach	2,43	18,303
53. zw. 3 u. 4 » Dudweiler	3,17	23,676
54. zw. 8 u. 9 » v. d. Heydt	4,39	33,132
55. bei ad 9 » Gerhardt	4,33	32,616
56. bei ad 12 » Griesborn Kronprinz	6,50	49,485

**Zweigb. Saar-Canalstation Malstatt bei Saarbrücken.**  
 Eröffnet am 1/2 66.  
 Entfernung von Saarbrücken 0,30 Meile.  
 57. Malstatt (K. u. G. St.) a-m.

Die dieseligenen Zolllagerungsstationen waren bisher Saarbrücken und Hanweiler; — durch Hinausschiebung der Deutsch-Französischen Grenze wird hierin eine Aenderung eintreten.

### Königl. Sachs. Staats-Eisenbahnen und in Staatsverwaltung befindliche Sachs. Privateisenbahnen.

Dieselben werden von der Kgl. General-Direction in Dresden verwaltet. Von Privatbahnen befinden sich in Staatsverwaltung: die Zittau-Beichenberger (G.) (Directorium in Zittau); die Chemnitz-Wehrsdorfer (v.) (Directorium in Chemnitz); die Greiz-Görsnitz-Gera (p.) (Directorium in Ronneburg); die Greiz-Brunner (q.) (Directorium in Greiz).  
 Stations-Adressen: 1. Königl. Bahnhof-Inspection (B.I.); 2. Königl. Güter-Expedition (G.E.); 3. Königl. Güterstation (G.St.); 4. Haltestelle (P.H., G.H. u. P.H.\*).

**Königr. Sachsen: Kreisdirectionen.** \* = Oesterreich (Böhmen). \* = Preussen; Reg.-Bezirke. \* = Herzogthum Altenburg. \* = Bayern (Oberfranken). \* = Fürstenthum Reuss jüng. Linie. \* = Reuss ältere Linie.

**Anschlüsse.** Bodenbach: Böhm. Nordb. u. Oesterr. Stab. (nördl. Linie); Dresden: Leipzig-Dresdner Eisenbahn; Görlitz: Berlin-Görlitzer u. Niederschles.-Märk. Bahn; Warsdörfer: Böhm. Nordbahn; Reichenberg: Süd-Nordd. Verbindungsab.; Döbeln: Leipzig-Dresdner E.; Eger: Bayer. Ostb. u. im Bau Kaiser Franz-Joseph-Bahn; Franzensbad: Hof-Eger-Bahn in Betrieb der Bayer. Staatsb.; Buschthradler Bahn; Gera: Thüringische Bahn u. im Bau Gera-Elektich; Hof: Bayer. Staatsbahn; Leipzig: Berlin-Anhaltische, Leipzig-Dresdner, Magdeburg-Leipziger u. Thüring. E.; Riesa: Leipzig-Dresd.; Rödau: Berlin-Anhalt. E. im Bau; Altenburg: Altenburg-Zeitzer E.; Weipert: Buschthradler E.

- Director Güterverkehr, und zwar:
- = Rheinisch-Thüring. Verb. (Tarif v. 1/1 71 mit Nachtr. I. v. 1/2 71, II. v. 1/2 71, III. v. 1/2 71 u. IV. v. 1/2 71);
  - = Deutsch-Französischer Verkehrsverkehr via Düsseldorf-Mastricht (1/2 69);
  - = Sächsisch-Rheinischer Verband via Eisenach-Giessen (1/2 69 mit Nachtr. I. v. 1/2 69, II. v. 1/2 70, III. v. 1/2 70, IV. v. 1/2 70, V. v. 1/2 70, VI. v. 1/2 71);
  - = Deutsch-Französischer Güterverkehr via Herbsthald-Deutz-Giessen-Eisenach (1/2 70);
  - = director Güterverkehr via Giessen-Nordheim resp. Arons-hausen (1/2 69 mit Nachtr. I. v. 1/2 69, II. v. 1/2 69, III. v. 1/2 69, IV. v. 1/2 69, V. v. 1/2 69, VI. v. 1/2 70, VII. v. 1/2 70, VIII. v. 1/2 70, IX. v. 1/2 70, X. v. 1/2 70, XI. v. 1/2 70, XII. v. 1/2 71);
  - = Mitteldentscher Verkehrsverkehr via Bebra-Hanau (1/2 69 mit Nachtr. I. v. 1/2 69, II. v. 1/2 69, III. v. 1/2 69, IV. v. 1/2 69, V. v. 1/2 70, VI. v. 1/2 70, VII. v. 1/2 70, VIII. v. 1/2 70, IX. v. 1/2 71);
  - = Schlesisch-Sächsisch-Thüringischer Verkehrsverkehr (1/2 70 mit Nachtr. I. v. 1/2 70 u. zweites Theil v. 1/2 71);
  - = Getreideverkehr von Galtzien (1/2 70);
  - = Böhmischer Braunkohlenverkehr (1/2 70 mit Nachtr. I. v. 1/2 71, II. v. 1/2 71);
  - = Verkehr mit Leipzig-Dresdner Stationen;

- = Verkehr mit Thüringischen Stationen: a = Kohlen von Zwickau (1/2 70); b = Salz von Thüringen (1/2, 1/2 10, 1/2 11, 69 u. 1/2 70); c = Steine nach Thüringen (1/2 69); d = für andere Güter (1/2 68);
- = Kohlen ab Zwickau nach Stationen der Nordhausen-Erfurter Bahn (1/2 70);
- = Kohlen ab Zwickau nach Stationen der Werrab. (1/2 67);
- = Verkehr mit Magdeb.-Leipz. bez. Halle-Casseler Stationen (1/2 70, Nachtr. I. v. 1/2 71);
- = Kohlen ab Zwickau nach Berlin-Potsdam-Magdeburger Stationen (1873);
- = Kohlen ab Zwickau nach Magdeburg-Halberstädter Stationen (1/2 68);
- = Verkehr mit Station Wittenberge (1861);
- = Verkehr mit Hannoverschen Stat., sowie Braunschweig und Halberstadt (1/2 68);
- = Verkehr mit Hannoverschen Stationen (1/2 66);
- = Verkehr mit Hamburg u. Lübeck via Magdeburg (1/2 68, Nachtr. I. v. 1/2 69, II. v. 1/2 71);
- = Verkehr mit Hamburg via Berlin (1/2 69, Nachtr. I. v. 1/2 69, II. v. 1/2 71);
- = Verkehr mit Hamburg via Dresden-Berlin (1/2 68);
- = Verk. mit Hamburg via Dresden-Berlin (1/2 68, Nachtr. I. v. 1/2 69, II. v. 1/2 69, III. v. 1/2 71);
- = Sand- u. Granitenderk nach Hamburg (1/2 69);
- = Verkehr mit Berlin-Anhaltischen Stat. via Leipzig und Riesa (1/2 70, Nachtr. I. v. 1/2 70);
- = Verkehr mit Berlin (Berlin-Görlitz) (1/2 70);
- = Verkehr mit Berlin (1/2 70, Nachtr. I. v. 1/2 70);
- = Verkehr mit Custrin. Ankfurt a/O., Finkenheerd oder Wellmitz für Güter, welche auf der Oder eingehen, oder zur Weiterverladung aufgegeben werden (1/2 71);
- = Verkehr mit Stationen der Südnorddeutschen Verbindungsbahn für Flachs, Hanf etc. und Garne (1/2 70);
- = mit der Oesterr. Staatsb. (Wien, Marchegg und Ungar. Stationen) (1/2 68, Nachtr. I. v. 1/2 68, II. v. 1/2 68, III. v. 1/2 69, IV. v. 1/2 69, V. v. 1/2 70, VI. v. 1/2 70, VII. v. 1/2 70, VIII. v. 1/2 71);
- = mit der Oesterr. Staatsbahn (nördliche Linie) (1/2 68, Nachtr. I. v. 1/2 69, II. v. 1/2 70, III. v. 1/2 71);
- = Verkehr mit der Kaiserin Elisabethbahn (1/2 69);
- = Verkehr mit Leipzig-Wien via Eger-Passau (1/2 69);
- = Verkehr mit Stationen der Tyroler Linie (1/2 68);
- = Verk. mit Bayern (1/2 70, Nachtr. I. v. 1/2 70, II. v. 1/2 70);
- = Verkehr mit der Hessischen Ludwigsbahn, Frankfurt-Hannauer Bahn und Station Aschaffenburg (1/2 69, Nachtr. I. v. 1/2 71, II. v. 1/2 71);
- = Verkehr mit der Bayerischen Pfalz (1/2 69, Nachtr. I. v. 1/2 71);
- = Verkehr mit Württemberg (1/2 71);
- = Verkehr mit Baden (1/2 69, Nachtr. I. v. 1/2 69, II. v. 1/2 69, III. v. 1/2 69, IV. v. 1/2 71);
- = Verkehr mit der Schweiz via Lindau (1/2 66, Nachtr. I. v. 1/2 68, II. v. 1/2 69, III. v. 1/2 70, IV. v. 1/2 70);
- = Verkehr mit Basel und Schaffhausen via Lindau und Romanshorn (1/2 69, Nachtr. I. v. 1/2 69, II. v. 1/2 69, III. v. 1/2 70, IV. v. 1/2 71);
- = Verkehr mit Stationen der Französischen Ost- und Westbahn (1/2 68);
- = Verkehr mit Italien, sowie Station Triest (1/2 70);
- = Reiseisen von Stat. der Luxemburgischen Wilhelmsh.;
- = Sächsisch-Russisch-Polnischer Verkehrsverkehr via Kattowitz-Brossau (1/2 70);
- = Oesterr.-Sächsischer Verkehrsverkehr (1/2 71);
- = Sächsisch-Polnischer Verkehrsverkehr (1/2 71);
- = Sächsisch-Westfälischer Verkehrsverkehr (1/2 71);
- = Posen-Sächsischer Verkehrsverkehr (1/2 71);

**a. Linie Dresden-Bodenbach (8,87 M. = 66,5 Kil.).**  
 Eröffnet Stat. 1-5 1/4 48; 5-9 1/2 50; 9-10 1/2 50; 10-13 1/2 51; die Dresdner Verbindungs- (zwischen dem Sächs.-Böhmischen, Sachs.-Schles. u. Leipzig-Dresdner Bahnhöf 0,5 M.) 1/2 52.

	Kilom.
1. O (b.f) Dresden	— 9.30.31. Dresden
a. Neustadt P.H.	— " "
b. Altstadt B.L.U.G.	— 3,75 " "
c. Elbquaiadeplatz G.St.	— " "
2. Niedersieditz P.H.*	11,25
3. Mügeln GSt.	15,00 9.
4. Hedenau P.H.	18,75
5. Pirna Bl.	21,75 9.11.24.25. "
Productenbahnhof bei Pirna G.H.	
6. Obervogelgesang P.H.	25,50
7. Pötzsch P.H.	30,00
8. Rathen P.H.	33,75
9. Königstein Bl.	39,00 9.11.24.25. "
10. Krippen Bl.	45,00 9.24.25. "
11. Schöna P.H.	52,50 2.4. "
12. Niedergund P.H.*	56,25 *1 Böhmer
13. O Bodenbach B.J.	66,00 1.7.23.35.38.48. "

b. Linie Dresden-Görlitz (13,80 M. = 103,5 Kilom.).  
Eröffnet Stat. 14-16 <sup>1/2</sup>, 45; 16-19 <sup>27/2</sup>, 45; 19-22 <sup>1/2</sup>, 46; 22-25 <sup>1/2</sup>, 46; 25-29 <sup>1/2</sup>, 47. Seit <sup>1/2</sup>, 51 vom Staat übernommen.

	Kil.	Dresden
14. (a) Dresden, Neustadt Bl.u.GE.	—	7.8.28.29.45.
15. Langebrück PH.	11,25	»
16. (c) Radeberg Bl.	16,50	9.10.24.25.29.
17. Fischbach GSt.	24,00	9.10.11.
18. Harthau PH.	31,50	Bautzen
19. Bischofswerda Bl.	37,50	9-11.24.25.26.
20. Demitz PH.*	42,75	24.
21. Seitschen PH.*	48,75	24.
22. Bautzen Bl.	57,00	9-11.24.25.28.35.
23. Kubschütz PH.	63,75	»
24. Pommritz PH.*	68,25	»
25. (d) Löbau Bl.u.GE.	78,75	6.7.9.10.19.22. 26.28.35.38.
26. Zobitz PH.	85,50	»
27. Reichenbach Bl.	88,50	9.10. **Liegnitz
28. Gersdorf PH.	93,00	»
29. (e) Görlitz Bl (Kgl. Preuss.) G.E. (Kgl. Sächsisch)	103,50	1-6.9-11.29.35** 36.39.39.41.48.

c. Radeberg-Kamenz (3,70 M. = 27,75 Kilom.).

Eröffnet am 1. October 1871.

	Dresden	Bautzen
(16. Radeberg)	—	»
30. Grossröhrsdorf Bl.	11,25	»
31. Pulsnitz Bl.	16,20	»
32. Bischheim PH.*	21,23	»
33. Kamenz Bl.	27,75	»

d. Linie Löbau-Zittau-Reichenberg

(8,23 M. = 61,73 Kilom.).

Strecke Löbau-Zittau seit 1. Januar 1871 vom Staat übernommen; Zittau-Reichenberg Privatbahn. (Sitz des Directo- riums in Zittau.)

Eröffnet Löbau-Zittau <sup>1/2</sup>, 48; Zittau-Reichenb. <sup>1/2</sup>, 59.

	(25. Löbau)	Bautzen
34. Neu-Cunnersdorf PH.	7,20	»
35. Ober-Cunnersdorf PH.	10,05	»
36. Herrnhut Bl.	15,30	9.10.
37. Oberoderwitz Bl.	22,50	9.10.
38. Mitteloderwitz PH.	24,53	»
39. (e) Zittau Bl.u.GE.	34,35	1.3.5-7.9-11.19. 22.26.28.29.35. 38.45.48.
40. Grottau Bl.	41,55	10. * <sup>1</sup> Böhmen
41. Weiskirchen PH.*	47,33	* <sup>1</sup> »
42. Kratzau Bl.	51,23	10. * <sup>1</sup> »
43. Machendorf PH.*	55,88	* <sup>1</sup> »
44. (f) Reichenberg Bl.u.GE.	61,72	1.3.5-7.10. 11.19.22.26.* <sup>1</sup> 28.35.38.48.

e. Zweigb. Zittau-Warndorf (2,1 M. = 15,75 Kil.)

mündet bei Scheibe in die Löbau-Zittauer Bahn ein.  
Eröffnet Zittau-Grossschönau am 2. Januar 1868, Grossschönau-Warndorf am 15. August 1871.

	(39. Zittau)	Bautzen
45. Scheibe PH.*	3,75	»
46. Hainewalde PH.*	7,50	»
47. Grossschönau Bl.	13,50	6.7.9.10.26.29.2 9.35.38.
47a. (g) Warndorf Bl.	15,75	* <sup>1</sup> Böhmen

f. Linie Dresden-Chemnitz (10,66 M. = 79,95 Kil.)

Nach von der Generalversammlung der vormaligen Albertsb.-Gesellschaft genehmigt Verträge vom <sup>1/2</sup>, 68 ist die Albertsbahn (Dresden-Tharandt) vom 1. Juli 1868 ab in das Eigenthum des Staats übergegangen.

Eröffnet Dresden-Tharandt <sup>1/2</sup>, 55; Tharandt-Freiberg <sup>1/2</sup>, 62; Freiberg-Chemnitz <sup>1/2</sup>, 69.

	(1. (O) Dresden)	35-39.41.43. Dresden (Sachsen)
48. Plauen PH.*	4,13	»
49. Potschappel Bl.	7,28	9.30.35.
50. Deuben PH.*	9,08	»
51. Hainsberg PH.*	11,10	»
52. Tharandt Bl.	13,88	9.30.
53. Höckendorf (Edle Krone) PH.*	17,85	»

	Kil.	Dresden (Sachsen)
54. Klingenberg-Colmnitz Bl.	25,20	9.30.
55. Niederborsitzsch PH.*	30,90	»
56a. Hilbersdorf PH.	36,00	»
56b. Muldenhütten GH.	36,00	9.
57. Freiberg Bl.	39,98	6.7.9-11.14.30. 35-38.
58. Kleinschirma PH.	45,08	»
59. Frankenstein PH.*	49,58	»
60. Oederan Bl.	57,15	7.9-11.14.25. 30.35-37.
61. Falkenau PH.*	64,58	»
62. (h) Flöha Bl.	67,13	9-11.14.20.21.30.
63. (g,h) Niederwiesa PH.*	72,08	»
64. (l) Chemnitz Bl.u.GE.	78,95	6.7.9-11.14.18.20.21. 23.27.30.32.34.43.45. 46.47.49.

Flöha-Chemnitz gemeinsam für den Dienst Dresden-Chemnitz und Annaberg-Chemnitz.

g. Zweigb. Niederwiesa-Hainichen

(<sup>3/4</sup>, 31 M. = 17,30 Kilom.).

Eröffnet am <sup>1/2</sup>, 69.

	Zwickau	
(63. Niederwiesa)	—	
65. Braunsdorf PH.*	3,45	
66. Frankenberg Bl.	8,18	6.7.9-11.14.25.30.35.38.
67. Hainichen Bl.	17,33	6.7.9-11.14.25.30.35.38.

h. Flöha-Annaberg (5,76 Meilen = 43,20 Kilom.).

Eröffnet <sup>1/2</sup>, 1866.

	Zwickau	
(62. Flöha)	—	
68. Erdmannsdorf Bl.	3,98	9-11.14.30.
69. Hengersdorf PH.	8,55	»
70. Witzschdorf PH.	11,25	»
71. Waldkirchen GSt.	12,90	7.9-11.14.18.20.21.25. 30.35.
72. Zschopau Bl.	16,58	7.9-11.14.18.20.21.25. 30.35-37.
73. Scharfenstein PH.*	22,05	»
74. Wolkenstein Bl.	29,48	7.9-11.14.18.20.21.25. 30.35.
75. Wiesenbad PH.*	34,95	»
76. Schönfeld PH.*	39,45	»
77. (i) Annaberg Bl.	43,20	2027.29.30.32.34.41.45. 6.7.9-11.14.18.20.21.25.

i. Sächsisch-Böhmische Verbindungsb. Annaberg-Weipert. Verwaltungsrath in Leipzig.

Anschluss in Weipert an die Buschlährder E.  
Den Betrieb übernimmt die Kgl. Sächs. Staatsbahnverwaltung.  
Eröffnung in 1872.

	Zwickau	* <sup>1</sup> Böhmen
(77. Annaberg)	—	»
78. Buchholz	2,70	»
79. Cranzahl	8,48	»
80. Königswalde	13,50	»
81. Bärenstein	18,08	»
82. (j) Weipert	19,13	»

k. Leipzig-Hof (22,33 Meilen = 167,47 Kilom.).

Eröffnet Stat. 8-8.8 <sup>1/2</sup>, 42; 8.8-9 <sup>1/2</sup>, 44; 9.9-1 (resp. Zwickau) <sup>1/2</sup>, 45; 9-1.9 <sup>1/2</sup>, 46; 9.9-17 <sup>1/2</sup>, 51; 9.9-102 <sup>1/2</sup>, 48; die Leipziger Verbindungsbahn 0,75 M. am <sup>1/2</sup>, 51.

	Kil.	Leipzig
83. (k) Leipzig Bl.u.GE.	—	32-41.43.
84. Gaschwitz PH.	9,30	»
85. Böhlen PH.*	14,63	»
86. (l) Kieritzsch Bl.	21,08	10.11.14.
87. Breitingen GSt.	28,58	»
88. (m) Altenburg Bl.	35,85	6.7.9-11.14.17. **Herzgrh. 18.20.25.27.30. 32.34-42.
89. (p,s) Gösnitz Bl.	58,35	9.11.25.37.30. * <sup>3</sup> »
90. Crimmitschau Bl.	67,43	6.7.11.14.18.20. 25.27.30.32.34. Zwickau 35-41.45.47.
91. Werdau Bl.	78,15	7.11.14.18.20.25.27. 30.32.34-41.
92. (q) Neumark PH.*	86,55	»

Kil.		Kil.	
93. Reichenbach BL.	95,33	7.10.11.14.18.20.25.27.	
		30.32.34-42.45.47.	Zwickau
94. Netzschkau GST.	100,73	11.14.30.32.	»
95. (r)Herlasgrün GST.	105,98	11.14.30.	»
96. Locketa PH.*	112,73		»
97. Plauen BL.	120,45	7.10.11.14.18.20.25.	»
		27.30.34-42.	»
98. Mehltheuer BL.	131,63	11.14.25.35-37.39.41.	»
99. Schönberg GST.	137,85		»
100. Reuth BL.	145,73	11.14.25.35.	»
101. <i>Gutenfürst PH.</i>	153,98		»
102. <i>Ö Hof Bl.u.GE.</i>	167,47	10.11.14.17.18. **Bayern 20.25.27.45-47. Oberfranken	»
<b>I. Linie Kieritzsch-Borna (0,86 Meile = 6,45 Kil.).</b>			
Eröffnet <sup>1/10</sup> 67.			
Am 1. October 1870 an den Staat übergegangen.			
(86. Kieritzsch).	—		Leipzig
103. <i>Lobstädt PH.*</i>	3,00		»
104. (1 <sup>1</sup> ) Borna BL.	6,45	10.11.14.	»
<b>1<sup>1</sup>. Borna-Chemnitz (7,34 M. = 55,05 Kilom.).</b>			
Eröffnung in 1872.			
(104. Borna)	—		Leipzig
105. Frohburg	8,18		»
106. Geithain	18,30		»
107. (m.n.) Narsdorf	24,38		»
108. Cossen	33,00		»
109. Burgstädt	40,13		»
110.(o) Wittgensdorf	44,85		Zwickau
111. Bahrmühle	47,55		»
(64. Chemnitz)	55,05		»
<b>m. Zweigbahn Narsdorf bei Geithain-Rochlitz</b>			
(1,27 M. = 9,53 Kilom.).			
Eröffnung in 1872.			
(107. [n] Narsdorf)	—		Leipzig
112. Kottwitzsch	3,53		»
113. Rochlitz	9,53		»
<b>n. Zweigbahn Narsdorf bei Geithain-Penig</b>			
(1,35 M. = 10,13 Kilom.).			
Eröffnung in 1872.			
(107. Narsdorf)	—		Leipzig
114. Langenleuba	4,73		»
115. Penig	10,13		»
<b>o. Zweigb. Wittgensdorf-Limbach (0,87 M. = 6,52 K.).</b>			
Eröffnung in 1872.			
(110. Wittgensdorf)	—		Zwickau
116. Hartmannsdorf	2,40		»
117. Limbach	6,53		»
<b>p. Gössnitz-Gera (4,6 Meilen = 34,50 Kilom.).</b>			
(Directorium in Ronneburg.)			
Eröffnet <sup>2/10</sup> 65.			
(89. Gössnitz)	—	**Herzogh. Altenburg	
118. Schmölln BL.	10,42	7.9.11.14.18.20.25. ** 30.32.34-39.41.	»
119. <i>Nöbdenitz PH.*</i>	16,35		** »
120. Ronneburg BL.	24,15	7.9.11.14.18.20.25. ** 30.32.34-39.41.	»
121. <i>Ö Gera BL.</i>	34,50	7.9.14.25.27.30. **Reuss 32.34-41. j. L.	»
<b>q. Greiz-Brunn (1,58 Meile = 11,85 Kilom.).</b>			
(Directorium in Greiz.)			
Eröffnet <sup>1/10</sup> 65.			
(92. <i>Neumark</i> )	—		Zwickau
122. <i>Brunn PH.*</i>	1,87		»
123. <i>Molsdorf P.H.*</i>	6,75	**Reuss ält. L.	»
124. Greiz BL.	11,85	7.11.14.18.20.25. 27.30.32.34-41.	** »
<b>r. Herlasgrün-Eger (13,58 Mln. = 101,85 Kil.).</b>			
Eröffnet <sup>1/10</sup> 65.			
(95. Herlasgrün)	—		Zwickau
125. Treuen BL.	8,10	11.14.25.27.30.32.35.	»
126. Lengenfeld BL.	11,85	11.14.30.32.35.	»
127. Auerbach BL.	17,33	7.11.14.18.20. 25.30.32.35.	Zwickau
128. Falkenstein BL.	22,35	11.14.30.32.35.	»
129. <i>Berg PH.*</i>	28,43		»
130. Lottengrün GH.	34,20		»
		(Haltest. für Steinerladung)	»
131. <i>Untermarzgrün PH.*</i>	41,33		»
132. Oelsnitz BL.	47,25	7.11.14.18.20.25.30.32.35. »	»
133. Adorf BL.	60,45	11.14.25.32.35.	»
134. Elster BL.	63,68	11.14.	»
135. Brambach GST.	77,25	11.14.32.	»
136. Voiteersreuth BL.	87,30	11.14.25.32. * <sup>10</sup> Oesterr.	»
137. <i>Ö Franzensbad BI.</i>	95,25	11.14.25.27. Böhmen	»
138. <i>Ö Eger BI.</i> (K. Bayer.)	101,85	10.11.14.18.20.25.27.29. » G.E. (K. Sächsisch) 46.47.	»
<b>s. Gössnitz-Riesa (15,27 Meilen = 114,60 Kilom.).</b>			
Eröffnet Gössnitz-Chemnitz <sup>1/10</sup> 58; Chemnitz-Waldheim <sup>1/10</sup> 52; nachdem Stat. 152-155 <sup>2/10</sup> 47; 155-161 <sup>2/10</sup> 47; vorher in Betrieb gesetzt waren.			
(89. Gössnitz)	—		Zwickau
139. Meerane BI.	5,70	7.9.11.14.18.20.25. 27.30.32.34-41.	»
139a. Schönbrünchen	12,38		»
140. (t) Glauchau BI.	16,28	6.7.9.11.14.18.20.25. 27.30.32.34-42.	»
141. St. Egidien BL.	23,32	7.9.11.14.25.30.35-37.	»
142. Hohenstein-Ernst- thal BI.	30,00	7.9.11.14.18.20.25.30. »	»
143. (v) Wüstenbrand GST.	33,83	9.11.14.30.	»
144. <i>Grüna PH.</i>	36,97		»
145. Siegmars GST.	40,20	9.11.14.30.	»
146. <i>Nicolavorstädt Chemnitz PH.</i>	45,45		»
(64. Chemnitz)	48,37		»
147. Oberlichtenau GST.	57,60	10.11.14.	»
148. <i>Altmittweida PH.</i>	64,58		»
149. Mittweida BL.	66,67	9.11.14.18.20.21.25. Leip- zig	»
150. Erlau GST.	69,23	9.10.11.14.	»
151. <i>Schweikershain PH.</i>	72,97		»
152. Waldheim BL.	79,80	9.11.14.18.20.21.25. 27.32.34-37.39.41.	»
153. <i>Steina PH.*</i>	83,02		»
154. <i>Limmritz PH.*</i>	85,73		»
155. <i>Ö Döbeln BL.</i>	89,32	20.21.25.27.32.34-39.41.	»
156. Grossbauchlitz GST.	90,15	10.25.	»
157. <i>Zschaitz PH.</i>	95,85		»
158. Ostrau BL.	99,45	9.10.14.	»
159. Stauchlitz BI.	105,15	9.10.14.	»
160. <i>Seerhausen PH.</i>	108,83		Dresden
161. <i>Ö Riesa BL.</i>	114,60	32.34.35.38-42.	»
<b>t. Glauchau-Schwarzenberg (7,58 Mln. = 56,85 K.).</b>			
Eröffnet <sup>1/10</sup> 58.			
(140. Glauchau)	—		Zwickau
162. <i>Mosel PH.*</i>	8,55		»
163. Zwickau Bl.u.GE.	16,13	6.7.10-16.18.20.25.27. 30.32.34-42.44.	»
		(Zweigb. nach k.)	»
164. <i>Cainsdorf PH.</i>	20,62		»
165. Wilkau GST.	21,68	11.14.	»
166. Wiesenburg GST.	27,52	11.14.30.	»
167. <i>Fährbrücke PH.*</i>	31,80		»
168. Stein BI.	35,93	11.14.30.	»
169. (u) <i>Niederschlema PH.*</i>	41,85		»
170. Aue BI.	46,28	7.11.14.25.30.	»
171. Lauter GST.	52,42		»
172. Schwarzenberg BL.	56,85	7.10.11.14.18.20.25.27. 30.32.34-39.41.	»
<b>u. Zweigb. Niederschlema-Schneeberg-Neustädte</b>			
(6,65 Meilen = 5,10 Kil.). Eröffnet <sup>1/10</sup> 59.			
(169. Niederschlema)	—		Zwickau
173. <i>Oberschlema PH.*</i>	1,95		»
174. Schneeberg-Neu- städtel BL.	5,10	7.10.11.14.18.20.25. 27.30.32.34-39.41.	»



**v. Chemnitz-Würschnitzer Kohlenbahn**

(= Zweigbahn Wüstenbrand-Lugau)  
(1,6 Meile = 12 Kilom.). Eröffnet 1871/72.  
(Directorium in Chemnitz.)

(143. Wüstenbrand) — Zwickau  
175. Lugau Bl. . . . . 12,00 11.14.18.30.25.30.

**w. Kohlen-Industriebahnen.**

Die aus dem Dresden-er Kohlen-Bassin auf die Hauptbahn zwischen Dresden und Tharandt einmündenden Zweigbahnen sind folgende:

1. Die Hänicher Stammzweigbahn . . . . . 1,630  
Dieselben nimmt auf  
a. die Windberg-Zweigbahn . . . . . 0,181  
ß. die Ripbacher Zweigbahn . . . . . 0,125
2. die Hermsdorfer Zweigbahn . . . . . 0,410
3. die Döhlener Zweigbahn . . . . . 0,062
4. die Deubener Zweigbahn . . . . . 0,075
5. Zweigbahn vom Bahnhof Dresden nach dem Elbkai  
Die Kohleneisenbahnen bei Zwickau, welche die Werksgruppen mit den Schienengleisen der Staatseisenbahnen verbindet, sind sämtlich Privateigentum, als:
1. die Bürgergewerkschaftszweigbahn . . . . . 0,211
2. die Breithauptschachtzweigbahn . . . . . 0,151
3. die Hoffnungsschacht- u. Vertrauensschacht-Zweigb. . . . . 0,093
4. die Planitzer Zweigbahn . . . . . 0,166
5. die Zwickauer Steinkohlenbauverein-Zweigbahn . . . . . 0,307
6. die Königin Marienhütte-Zweigbahn . . . . . 0,113
7. die Oberhondorf-Beinsdorfer Eisenbahn . . . . . 0,876  
ausser welcher noch 12570 laufende Fuss Schienengleise nach den einzelnen Kohlenwerken liegen.
8. die Bockwälder Eisenbahn . . . . . 0,722  
auf welcher ausserdem noch 12900 laufende Fuss Schienengleise als Sammelgleise aus den entfernt liegenden Werken einmünden.

Auf die Chemnitz-Würschnitzer Bahn, sogenannte Kohlenhauptbahn, münden die den Kohlenbauvereinen des Lugau und Würschnitzer Kohlen-Bassins gehörigen Zweigbahnen ein, und zwar:

1. die Ottoschacht-Zweigbahn . . . . . 0,211
  2. die Gottessegenschacht- u. neue Fundgrube-Zweigb. . . . . 0,224
  3. Seewaldschacht-Zweigbahn . . . . . 0,638
- Die sämtlichen Zweigbahnen haben Locomotivenbetrieb.

**Salzburg-Halleiner Eisenbahn.**

Anschluss in Salzburg an die Bayer. Staatsb. und an die Kaiserin Elisabethbahn.  
Eröffnet am 15. Juli 1871.

Die Bahn gehört dem Baurath Ritter v. Schwarz, den Betrieb leitet jedoch die Verwaltung der Kaiserin Elisabeth-Bahn.

	Oest. Mln.	Oesterreich
1. O Salzburg . . . . .	—	o. d. Enns
2. Aigen . . . . .	0,917	„
3. Puch . . . . .	1,958	„
4. Hallein bei Salzburg 2,4	—	„

Schleswigsche Eisenbahnen, s. Altona-Kieler E.

**Erste Siebenbürger Eisenbahn.**

Verwaltungsrath und Betriebsleitung in Arad,  
General-Direction in Pest.

Oesterreichisch-Ungarische Monarchie.  
Anschlüsse: Arad; Theissbahn und Arad-Temesvárer E.; Carlsburg; Ungar. Ostbahn (im Bau).  
Allgemeiner Gebührentarif vom 22. December 1868.

a. Arad-Karlsburg (27,79 Oesterr. M. = 210,85 Kil.).  
Eröffnet am 7<sup>ten</sup> 1868.

	Tariffmeilen	Ungar	Arad
1. O Arad T E P . . . . .	—	„	„
2. Györök E . . . . .	3	„	„
3. Paulis PH. P . . . . .	4	„	„
4. Radna E P . . . . .	4,5	„	„
5. Konop P . . . . .	7	„	„
6. Berzova E P . . . . .	8	„	„
7. Soborsin E P . . . . .	11	„	„
8. Zám E P . . . . .	13,5	„	„
8a. Gurazada PH. —	—	„	„
9. Illye E P . . . . .	16,5	„	„
10. Branyicska PH. . . . .	18	„	„
11. Déva T E P . . . . .	19,5	„	„
12. (b) Piski E . . . . .	21	„	„
13. Broos T E P . . . . .	23	„	„
14. Siboth E . . . . .	24,5	„	„

15. Alvincz E P . . . . . 26,5 Unter-Weisenburger  
16. Karlsburg T E P 28

Fortsetzung von Karlsburg nach Klausenburg und Kronstadt eventuell über den Ojtor-Pass nach Galacz u. Bukarest.

b. Zweigb. Piski-Petrozsei (10,37 M. = 77,77 Kil.).  
Eröffnet 1874/75.  
Tariffmeilen

(12. Piski) E . . . . .	—	Hunyad
17. Kalán Zeyfalva PH. 2	—	„
18. Russ E P . . . . .	2,5	„
19. Váralya (Hátszeg) EP 4	—	„
20. Puj E P . . . . .	6	„
21. Krivádia E . . . . .	7,5	„
22. Banyiza E . . . . .	9	„
23. Petrosény E P . . . . .	10,5	„

Fortsetzung über den Vulkan-Pass nach Bukarest u. Ruzschuk.

**Süd-Norddeutsche Verbindungsbahn.**

Verwaltungsrath und General-Direction in Wien  
(Hoher Markt 3).

Oesterreich: Kronland Böhmen.  
Anschlüsse: Pardubitz: Oesterr. Staatsbahn nördl. Linie und Oesterr. Nordwestbahn; Alt-Paka: Oesterr. Nordwestbahn; Turnau: Turnau-Kralup-Prager Eisenbahn; Reichenberg: Sächsische Staatsbahn; Parschnitz: Oesterr. Nordwestbahn.  
Director Güterverkehr siehe bei Oesterr. Nordwestbahn.

**a. Hauptbahn Pardubitz-Reichenberg**

(22 Oesterr. Meilen = 166,907 Kilom.).

	Oesterr.-M. Kilom.	Böhmen
1. O Pardubitz . . . . .	22 166,907	„
2. Opatowitz . . . . .	20 151,733	„
3. Königgrätz . . . . .	19 144,147	„
4. Predměřitz PH. . . . .	18,5 140,353	„
5. Smiřitz . . . . .	17,5 132,767	„
6.(b) Josefstadt-Jaroměř 16,5	125,180	„
7. Kukus PH. . . . .	15,5 117,593	„
8. Königinhof . . . . .	14,5 110,007	„
9. Třemeschna PH. . . . .	13,5 102,420	„
10. Mástig . . . . .	12,5 94,833	„
11. Falgendorf . . . . .	11 83,454	„
12. O Alt-Paka . . . . .	10 75,867	„
13. Liebstadt . . . . .	9 68,280	„
14. Semil . . . . .	8 60,693	„
15. Eisenbrod . . . . .	7 53,107	„
16. Kleinskal PH. . . . .	6 45,520	„
17. O Turnau . . . . .	5 37,933	„
18. Sichrow PH. . . . .	4 30,347	„
19. Liebenau . . . . .	3 22,760	„
20. Reichenau-Gablons PH. 2	15,173	„
21. Langenbruck . . . . .	1,5 11,380	„
22. O Reichenberg . . . . .	—	„

**b. Zweigbahn Josefstadt-Königshain**

(8,5 Oesterr. Meilen = 64,487 Kilom.).

(6. Josefstadt-Jaroměř) 16,5	125,180	Böhmen
23. Böhm. Skalitz . . . . .	18 136,560	„
24. Nachod . . . . .	19 144,147	„
25. Kosteletz . . . . .	20,5 155,527	„
26. Schwadowitz . . . . .	21,5 163,113	„
27. O Parschnitz . . . . .	23 174,493	„
28. Bernsdorf PH. . . . .	24,5 185,873	„
29. Königshain . . . . .	25 189,667	„
30. O Liebau . . . . .	26 197,258	„

Stuttgarter Pferdebahn. Direction in Stuttgart.  
(0,5 Meile lang.) Eröffnet im August und November 1868.

**Taunus-Eisenbahn.**

Verwaltungsrath und Direction in Frankfurt.  
Preussen: Regierungsbez. = Grossherzogth. Hessen: Provinz.  
Anschlüsse. Frankfurt: Frankfurt-Hanau, Hess. Ludwb., Homb., Main-Neckar- u. Main-Weserb. Wiesbaden, Biebricher Curve; Nassauische Staatsb.  
Eröffnet Stat. 1-2 2/3, 3-4 2/3, 3-4 2/3, 7-10 2/3, 40; die ganze Bahn 2/3, 40; Zweigb. nach Biebrich 2/3, 40.

Tarife für den Güter-Verk. für den Local-Verk. (T. 1/2, 71.)  
 Directe Verkehre a = mit der Nassauschen Eisenbahn und für den Transitverkehr zwischen der Homburger- n. Nassauer Bahn via Taunusbahn (Jan. 1869); b = Main-Weser-Bahn, und dem Nordwestdeutschen Verband für die Stationen der Taunusbahn selbst u. im Transit von der Nassauschen, Rhein-Nahe- und Königl. Saarbrücker E. (Aug. 1870); c = Tarif für Rohstoffe via Main-Weser-B. n. zwar; c' = von der Deutz-Glensener Bahn für Rohstoffe u. Kohlen (Mai u. April 1870); c' = von der Bergisch-Märkischen Bahn für Rohstoffe u. Kohlen (März 1870); d = mit Mitteld. Vbd. via Bebra-Hannau, für die Stat. der Taunusb. selbst und im Transit von der Rhein-Nahe-, Saarbrücker- u. Nassauschen E. (Sept. 1869); e = Main-Neckarb. n. Offenbach, für die Stationen der Taunusbahn selbst u. im Transit von der Nassauschen E. (Oct. 1869); f = Bechtelshelm. Verb. resp. für die Verbindung mit den Badischen-Württemberg. E. (Aug. 1865); g = Frankfurth-Hannau (Jan. 1871); h = Kgl. Bayer. Staatsb. via Aschaffenburg (Feb. 1871); i = dergleichen via Ulm (Juli 1870); k = Bayer. Ostb. n. der Böhm. Westb. via Aschaffenburg (Feb. 1871); l = Werra-Bahn-Stat. via Aschaffenburg n. Bayerische Staatsb. (Feb. 1861); m. = Rheinische Bahn via Rüdesheim u. Oberlahnstein; m' = für die Stat. der Rheinischen Bahn selbst (Oct. 1865); m'' = für Kohlentranporte von der Köln-Mindener E. (April 1870); m''' = für Kohlentranporte von der Bergisch-Märk. E. (Juni 1867); m'''' = für Transporte nach Stat. der früheren Aachen-Düsseldorfer E. (Oct. 1865); n = Rheinisch-Belgischer Verband via Köln (Nov. 1867); o = mit dem Rheinisch-Belgisch-Französischen Verb. via Köln (Juli 1869); p = mit Holland resp. Rotterdam und Amsterdam via Köln und Nymwegen (Aug. 1865); q = Rhein-Nahe- n. Königl. Saarbrücker Bahn, für die Stat. der Taunusbahn selbst (Jan. 1871); r = dergl. für Sendungen im Transit über die Taunusbahn nach Offenbach und die Homburger Bahn (Sept. 1868); s = mit Frankreich via Forbach und via Weissenburg (Juli 1868); t = Nordwestdeutscher Verband via Frankfurt, Kehl und Forbach mit Frankreich (Jan. 1870); u = Hessische-Ludwigab., der Pfälzischen Eisenb., der Nassauschen und der Taunusb. Eisenb. (Jan. 1871).

	Min. Kilom.	Wiesbaden
1. ○ Frankfurt . . . . .	—	—
2. Höchst . . . . .	1,18 8,95	—
(Zweigb. Höchst-Soden)	0,90 6,6	—
3. Soden . . . . .	2,08 15,56 M.	—
4. Hattersheim . . . . .	1,97 14,83	—
5. Flörsheim . . . . .	2,89 21,82	—
6. Hochheim . . . . .	3,75 28,30	—
7. Castel . . . . .	4,43 33,38 M.	○ Rhein-hessen
7a. ○ Mainz (per Rheinbrücke u. Dampfboot).	—	—
8. ○ Biebricher Curve (Zwgb. Biebr. Curve-Biebr.)	5,01 37,58	—
9. Biebrich . . . . .	5,18 39,04 M.	Wiesbaden
10. ○ Wiesbaden . . . . .	5,56 41,90 M.	baden

### Temesvärer Strasseneisenbahn.

Direction in Temesvár.

Dieselbe wurde am 8. Juli 1869 von der Fabrikvorstadt in die Stadt eröffnet.

### Theiss-Eisenbahn.

Verwaltungsrath und Direction in Pest.

Oesterreichisch-Ungarische Monarchie. Königlich Ungar. Anschlüsse. Arad: Siebenbürger E. und Arad-Temesvärer E.; Csaba: Alföldb.; Czegléd: Oesterr. Staatsb. (südöstl. Linie); Debreczin: Ungarische Nordostbahn; Grosswardein: Ungar. Ostbahn und Alföldbahn; Kaschan: Kaschan-Oderberger und im Ban Ungar. Nordostb.; Miskolcz: Ungar. Staatsb.; Nyiregyháza: Nyiregyháza-Ungvárer B. (im Bau); Szerencs: Ungar. Nordostb.; Szolnok: Ungar. Staatsb. (im Bau).

Neben den Tarifmeilen ist in Kilometern die wirkliche Länge der Strecke angegeben.

Director Güterverkehr: a = mit sämtlichen Stationen der nördlichen, Verbindungs- u. südöstlichen Linie der Oesterr. Staatsbahn; b = mit sämtlichen Stationen der Kais. Ferd.-Nordbahn; c = mit sämtlichen Stationen der ersten Siebenbürgerb.; d = mit sämtlichen Stationen der nördlichen Linien der Kgl. Ungar. Staatsbahnen; e = mit sämtlichen Stationen der Gr.-Wardein-Eszegger Strecke der Alföldbahn; f = mit sämtlichen Stat. der Ungar. Ostbahn; g = mit sämtlichen Stat. der Rad-Temesvärer Bahn; h mit den Stat. der Linie Kaschan-Éperies der Kaschan-Oderberger Bahn; i = mit sämtlichen Stationen der Ungar. Nordostb. (1871); k = mit sämtlichen Stationen der I. Ungar.-Galizischen E. (1871); l = mit Stationen des Rheinisch-Thüringischen Verb. (Getreide) (September 1871); m = Dresden (Getreide).

Tarife zu a von 1870; an b von 1871 (Specialtarife u. allgemeine Waaren-Clasif. v. 1870); an e von 1869; zu d von Nov. 1869; zu e vom Juli 1870. Zu f Allgem. Tarif u. Special-Tarife No. 1-8, Erweiterte Frachtgüter-Classification, Gebühren Tarif von Octob. 1870; zu g von 1870; zu h von 1869 mit Nachtr. von 1870. Normal-Tarif der Theissbahn sowie Specialtarife v. 1870 nebst Nachtr.

### a. Czegléd-Kaschau (49,23 Mln. = 373,49 Kilom.).

Eröffnet Stat. 1-3: 1/2, 47; 3-12: 2 1/2, 57; 12-24: 5 1/2, 59; 24-30: 1 1/2, 60. Oesterr. Min. Kilom.

	Min. Kilom.	Ungarn
1. ○ Czegléd T P . . . . .	—	—
2. Abony E P . . . . .	2	16,01 l.m.
3. ○ Szolnok T P . . . . .	4	28,52 l.m.
4. (b) Szajol P . . . . .	5 1/2	39,22 l.m.
4a. Török Szt. Miklós EP	6 1/2	47,87 l.m.
5. Fegyvernek E P . . . . .	8	59,25 l.m.
6. Kis-uj-zsállás E P . . . . .	10	74,27 l.m.
7. Karczag E P . . . . .	12	90,66 l.m.
8. (c) Püspök-Ladány EP	14	106,06 l.m.
9. Kaba E P . . . . .	15 1/2	116,99 l.m.
10. Szoboszló E P . . . . .	17 1/2	130,03 l.m.
11. ○ Debreczin T P . . . . .	20	149,38 l.m.
12. Hadház E P . . . . .	22 1/2	168,95 l.m.
13. Ujfehértó E P . . . . .	24 1/2	183,44 l.m.
14. ○ Nyiregyháza T P	26 1/2	198,39 l.m.
15. Királytelek E P . . . . .	28 1/2	213,71 l.m.
16. Rakamaz PH. P . . . . .	29 1/2	224,11
17. Tokaj T P . . . . .	30 1/2	230,03 l.m.
18. Tarczal PH. P . . . . .	31 1/2	236,25 l.m.
19. ○ Szerencs E P . . . . .	33	247,70 l.m.
19a. Harkány PH. P . . . . .	34	257,49
20. Tisza-Lúcz E P . . . . .	35 1/2	265,91 l.m.
21. Zsolca PH. P . . . . .	37 1/2	280,93
22. ○ Miskolcz T P . . . . .	38	285,79
23. Szikszó E P . . . . .	40 1/2	305,89
24. Forró-Encs E P . . . . .	43	325,09
25. Garadna PH P . . . . .	44 1/2	334,80
26. Hidas-Némethi E P . . . . .	46	347,24
27. Csány E P . . . . .	48	359,99
28. ○ Kaschau T P . . . . .	49 1/2	373,49

### b. Szajol-Arad (18,76 M.) Eröffnet 2 1/2, 58.

	Min. Kilom.	Ungarn
(4. Szajol) . . . . .	—	—
29. Pusztá-Pó E P . . . . .	1 1/2	14,72 l.m.
30. Mező-Túr E P . . . . .	3 1/2	29,97 l.m.
31. Gyoma E P . . . . .	6	48,56 l.m.
32. Mező-Berény E P . . . . .	8 1/2	67,98 l.m.
33. ○ Csaba T P . . . . .	11	85,13 l.m.
34. Kétegyháza E P . . . . .	13	101,74 l.m.
35. Pusztalökösháza PH. P	16	109,86
36. Kurtics E P . . . . .	16	125,18 l.m.
37. ○ Arad T P . . . . .	18 1/2	142,33 l.m.

### c. Püspök-Ladány-Grosswardein (9 M. = 68,28 Kil.).

Eröffnet 2 1/2, 58.

	Min. Kilom.	Ungarn
(8. Püspök-Ladány) . . . . .	—	—
38. Báránd PH. E P . . . . .	1	8,50
39. Saáp E P . . . . .	2 1/2	19,27 l.m.
40. Berettyó-Ujfalu E P . . . . .	4 1/2	33,31 l.m.
41. M. Péterd PH. E P . . . . .	6	42,03
42. Mező-Keresztes E P . . . . .	6 1/2	50,07 l.m.
42a. Bors PH. E P . . . . .	8	58,80
43. ○ Grosswardein T P 9	8	68,28 l.m.

### Thüringische und Werrabahn.

Direction in Erfurt.

Die Thüringische Bahn führt von Gerungen ab durch: Grossherzogth. Sachsen-Weimar-Eisenach (Verwalt.-Bezirk Eisenach, Weimar und Apolda), Herzogth. Gotha (Landrathamt Gotha und Tenneberg), Preussen (Regierungsbezirk Cassel, Erfurt u. Merseburg), sowie Sachsen (Kreisdirection Leipzig), Herzogthum Altenburg (Gerichtsammt Eisenberg), Herzogthum Sachsen-Meiningen, Fürstenthum Reuss jüng. Linie, Fürstenthum Schwarzburg-Sonderhausen (Landrathamt Arnstadt), Fürstenthum Schwarzburg-Rudolstadt.

Die Werrabahn fährt durch: Sachsen-Weimar, Herzogthum Sachsen-Coburg-Otha, Sachsen-Meinungen nach Bayern (Oberfranken).

Anschlüsse. Erfurt: Nordhausen-Erfurter E.; Gera: Sächs. westl. Stab. (Görsnitz-Gera); Gerungen: Hess. Nordb.; Leipzig: Berl.-Anhalt, Leipz.-Dresd., Magdeb.-Leipz., Sächs. westl. Stab.; Halle: Berl., Anh., Magdeb.-Leipz., Halle-Cassel'ser Bahn und Halle-Sora-Gubener Eisenbahn; Lichtenfels u. Meinungen (im Bau): Bayer. Stab.; Leinefelde: Halle-Cassel; Zeitz: Akenburg-Zeitzer E. Die Entfernungen sind nur in Preuss. Meilen angegeben.

Directe Güterverkehre.  
NB. Die mit \* bezeichneten Tarife sind in Umarbeitung begriffen.

- a resp. e = Thüringen-Werrabahn-Verkehr (1/4 71, Nachtr. I. v. 1/1 71);
- b = Thüringen-Hessische Nordbahn-Verk. (\* 1/2 68 mit Nachtr. I. v. 2/2 68, II. v. 2/2 69, III. v. 1/4 71, IV. v. 1/1 71);
- c = Thüringen und Werrab.-Berlin-Anhaltischer Verk. (1/4 70);
- d = Thüringen und Werrabahn-Magdeb.-Leipzig und Halle-Cassel'ser Verk. (1/2 70 mit Nachtr. I. v. 1/4 70, II. v. 1/4 71);
- e = Kohlenverkehr mit Zwickau (1/2 70);
- f = Thüringen u. Werrab.-Nordhausen-Erfurter Bahn (2/2 70 mit Nachtr. I. v. 1/1 70, II. v. 1/4 71, III. v. 1/1 71);
- g = Tarif für den directen Transport Böhmischer Braunkohlen (1/2 70 mit Nachtr. I. v. 1/4 71, II. v. 1/4 71, III. v. 1/4 71, IV. v. 1/4 71);
- h = Thüringer Local-Gütertarif und directer Verkehr mit Waltershausen (1/4 70 mit Nachtr. I. v. 1/2 70, II. v. 1/2 70, III. v. 1/4 70, IV. v. 1/4 71, V. v. 1/2 71);
- i = Güterverkehr mit Wittenberg (1/2 71);
- k = Güterverkehr mit Eisenburg (\* 1/2 61, 1/2 66);
- l = Hannover-Thüringer Verk. via Magdeburg-Halle (v. 1/2 70); mit Nachtr. I. v. 1/2 66, II. v. 1/2 67, III. v. 1/2 67);
- m = Thüringen und Werrabahn-Leipzig-Dresdener Verkehr (1/2 70 mit Nachtr. I. v. 1/4 70);
- n = Rheinisch-Thüringischer Verband (1/2 71 mit Nachtr. I. v. 2/2 71, II. v. 1/2 71, III. v. 1/2 71, IV. v. 1/2 71, V. v. 1/2 71, VI. v. 1/2 71, VII. v. 1/2 71, VIII. v. 1/2 71);
- o = Thüring. Verband via Cassel (1/2 69);
- p = Mitteldentscher Verband (\* 1/2 69 mit Nachtr. I-XVD);
- q = Schlesisch-Thüringer Verb. (1/2 71) mit Nachtr. I. v. 1/2 71);
- r = Thüring.-Bayer.-Oester. Verband (1/12 70 resp. 1/2 71 mit Nachtr. I. v. 1/2 71);
- s = Sächsisch.-Rheinischer Verband via Eisenach-Giessen (1/2 69 mit Nachtr. I-VI);
- t = Belgisch-Deutscher Verkehr via Deutz-Giessen (1/11 66);
- u = Französ.-Deutscher Verkehr via Deutz-Giessen (1/4 70);
- v = Französ.-Deutscher Verkehr via Düsseldorf-Maastricht (1/2 69 mit Nachtr. I. v. 1/2 70);
- w = Salzverkehr mit Staßfurt (1/12 69);
- x = Thüringen-Stettiner Verk. (1/12 71);
- y = Salzverkehr mit der Sächsischen Staatsb. (2/10 69, 2/11 69, 1/10 70).
- aa. Hannover-Thür. Verb. via Nordhausen, via Leinefelde (v. 1/2 71);
- bb. Thür.-Wartembergerischer Verb. via Lichtenfels-Nördlingen resp. Ulm (v. 1/2 71).

Ausserdem wird die Thüringische Bahn von dem Transit-Verkehr von den Hannover-Binnen- u. Hafenstationen nach Bayern u. Oesterreich (1/11 69), von dem Rheinisch-Thüring.-Sächs.-Oester. Verk. (1/2 71 mit Nachtr. I. v. 1/2 71), sowie von dem Böhmischen und Zwickauer Kohlen-Verkehr der Nordhausen-Erfurter Bahn.

**A. Thüringische Bahn.**

**3. Gerungen-Erfurt-Halle (25,2 Pr. M. = 189,48 Kil.).**

Eröffnet Stat. 1-3 am 2/2 49; 3-6 am 2/2 47, nachd. vorh. Stat. 6-8 1/12 48, 8-10 1/4 47; 10-15 1/12 46; 15-18 bereits 1/4 46 in Betrieb gesetzt war.

Pr. Min.

- 1. O Gerungen . . . . . a.d.e.f.g. Eisenach
- 2. Herleshausen . . . . . 1,5 e.f. Preussen (Cassel)
- 3. (h) Eisenach . . . . . 3,2 b-f.g.h.i.m-q-s-u-v.w.x. Eisenach
- 4. Wutha P.H. . . . . 3,9 nach
- 5. (f) Fröttstedt . . . . . 5,7 e.n. Gotha
- 6. (g) Gotha . . . . . 7,1 a-i-l-n-p-u-v.w.x.a.a.bb. »
- 7. (d) Neudietendorf . . . . . 9,1 a-g-l-n-p.r.s.w.x.a.a.bb. »
- 8. O (e) Erfurt . . . . . 10,8 a-i-l-n-p-u-v.w.x. Preussen a.a.bb. (Erfurt)
- 9. Vieselbach . . . . . 11,9 e.g. Weimar
- 10. Weimar . . . . . 13,7 a-i-l-n-p-v.w.x.a.a.bb. »
- 11. Apolda . . . . . 15,7 a-g-l-n-p-v.w.x.a.a.bb. »
- 12. Sulza . . . . . 17,1 a.c.d.e.g.m.q.w.x.s. »
- 13. Kösen . . . . . 18,2 a.c.d.e.g.m. Preussen (Merseburg)
- 14. Naumburg . . . . . 19,1 a-g-l-n-p-s-u-v.w.x.a.a.bb. »
- 15. (c) Weissenfels . . . . . 20,9 a-g-l-n-p.q.r.s.w.x.a.a.bb. »
- 16. (b) Corbetha . . . . . 22,1 d.e.g. »
- 17. Merseburg . . . . . 23,4 a-g-l-n-w.x.a.a. »

17a. **Ammendorf P.H. 24,4**

Preussen (Merseburg)

- 18. O Halle . . . . . 25,2 a.b.e.f.h.n.p.r.s-u.v. »
- b. Corbetha-Leipzig (4,2 Pr. M. = 31,48 Kilom.).  
Eröffnet 2/2 56.
- (16. Corbetha) . . . . . — siehe 16. Preussen
- 19. Dürrenberg . . . . . 0,3 a.d-g-q.w.x.y.z. (Merseburg)
- 20. Kötschau . . . . . 1,8 e. »
- 21. Markranstädt . . . . . 2,3 e. Sachsen
- 22. O (l) Leipzig . . . . . 4,2 a.b.f.h.n.p.s-u.v. »
- c. Weissenfels-Gera (7,9 Pr. M. = 59,65 Kilom.).  
Eröffnet Weissenfels-Stat. 27: 7/2 59; 27-31: 1/2 59.
- (15. Weissenfels) . . . . . — siehe 15. Preussen (Merseburg)
- 23. Prittitz P.H. . . . . 1,2 »
- 24. Teuchern . . . . . 2,0 a.e.f.g. »
- 25. Deuben P.H. . . . . 2,6 »
- 26. Theissen P.H. . . . . 3,2 »
- 27. O Zeitz . . . . . 4,1 a-f.g.k-n.p.q.s.t.w.x.a.a. »
- 28. Wettezeube P.H.\* . . . . . 5,5 »
- 29. Crossen . . . . . 6,3 d.e.f.g.k.m.n.w.y. »
- 30. Köstritz . . . . . 7,0 b.d.c.g.k-m.w.x.a.a. Reuss J.L.
- 31. O (k) Gera . . . . . 7,9 a-d.f.g.k-n.p.q.s-r.v.w.x.a.a. »

**d. Neudietendorf-Arnstadt (1,4 M. = 10,0 Kilom.).**

Eröffnet 1/2 67.

- (7. Neudietendorf) — siehe oben Gotha
- 32. Haarhausen P.H. 0,8 »
- 33. Arnstadt . . . . . 1,4 a.e.d.e.f.g.l-n.p. Schwarzburg-g.r.s.w.x.a.a.bb. Sandershausen

**e. Zweigb. Erfurt-Ilversgehofen (0,6 M. = 4,60 Kil.).**

Dem Preuss. Staat gehörig.  
Eröffnet im Mai 1864.

- (8. Erfurt) . . . . . — Gotha
- 34. Ilversgehofen G.St. 0,6 Preussen (Steinalsbahnerwerk)

**f. Pferdebahn Fröttstedt-Waltershausen**

(0,6 M. = 3,76 Kilom.)

Staatsb., Sachsen-Gotha gehörig und unter der Verwaltung des Herz. S.-Gothaischen Rent- und Steueramtes Tenneberg zu Waltershausen im eignen Betrieb stehend.

Eröffnet 1848.

- (5. Fröttstedt) . . . . . — Gotha
- 35. Waltershausen . . . . . 0,5 »

**g. Gotha-Leinefelde (8,9 M. = 67,5 Kilom.).**

Die Thüringische Eisenbahn den Bau und Betrieb der Gotha-Leinefelder Bahn übernommen.  
Eröffnet von Gotha bis Mühhausen am 1/4 70, bis Leinefelde 1/10 70.

- (6. Gotha) . . . . . — Gotha
- 36. Ballstädt . . . . . 1,6 e.g.n. »
- 37. Langensalza . . . . . 2,8 a.c.b.g.k.m.n.p.q.r.s.x. Preussen a.a.bb.
- 38. Grossen-Gottern . . . . . 3,9 e.g.n. »
- 39. Mühhausen . . . . . 5,3 a.c.b.m.n.p.q.r.s.x.a.a.bb. »
- 40. Dachrieden . . . . . 6,4 e.g. »
- 41. Silberhausen-Dingelstädt . . . . . 7,7 d.e.g.a.a. »
- 42. O Leinefelde . . . . . 8,9 a.r.bb. »

**B. Werra-Eisenbahn.**

(Siehe die Zeichen für directen Verkehr bei der Thüring. Bahn, ausserdem s = mit der Thüringischen Bahn.)

NB. Ausserdem wird die Werrabahn den Transitverkehr im Hannover-Bayer.-Oesterreichischen Verbands mit Einschluss der Schweizer Stationen Romanshorn und Borschach und den Transit der Nordseehäfen mit Oesterreich

**h. Eisenach-Lichtenfels (20,1 M. = 150,64 Kilom.).**

Eröffnet Stat. 43-54 1/1 58; 54-57 2/1 59.

- 43. (a,3) Eisenach . . . . . — r.bb. Weimar (Werrabahnstation) Eisenach
- 44. Markuhl . . . . . 1,8 z. Eisenach
- 45. Salungen . . . . . 3,6 b-f.k.m.n.o.p.r.s.x.z.bb. Meiningen
- 46. Immelborn . . . . . 4,2 b.c.d.f.m.n.o.p.r.s.z.bb. (Bad Liebenstein)
- 47. Wernshausen . . . . . 5,5 b.c.d.e.f.k.m.o-p.r.s.x.z.bb. »
- 48. Wasungen . . . . . 6,5 z. »
- 49. Walldorf . . . . . 7,4 z. »

50. O Meiningen . . .	8,1	b.c.d.e.f.k.m.n.o.p.	Meiningen r.e.t.u.x.z.bb.
51. Grimmenthal . . .	9,1	b-f.k.m.n.o.p.r.s.x.z.bb.	»
52. Themar . . .	10,9	b.c.d.e.f.k.m.p.r.s.x.z.bb.	»
53. Hildburghausen . . .	12,4	b-f.k.m.n.o.p.r.s.x.z.bb.	»
53a. Eisfeld . . .	14,4	b-f.k.m.n.o.p.r.s.t.u.v.x.z.bb.	»
54. (i) Coburg . . .	17,3	b.c.d.e.f.k.m.u.o.p.	Coburg r.e.t.u.v.x.z.bb.
55. Nieder-Füllbach	18,0		»
P.H.			
56. Ebersdorf . . .	18,8	e.r.z.	»
57. O Lichtenfels . . .	20,1	b.c.d.f.m.u.o.p.s.u.v.x.z.	Bayern
i. Zweigb. Coburg-Sonneberg (2,7 M. = 19,89 Kil.).			
Eröffnet $\frac{1}{11}$ 58.			
(54. Coburg) . . .			Coburg
58. Oeslau . . .	0,9	c.e.f.m.r.x.z.bb.	»
59. Mönchröden P.H. 1,2			»
60. Neustadt b. Coburg 2,1		b-f.m.n.o.p.r.s.t.u.v.x.z.bb.	»
61. Sonneberg . . .	2,7	b.c.d.e.f.k.m.n.o.	Meiningen p.r.s.t.u.v.x.z.bb.

**Im Bau.**

k. Gera-Eichicht (10,2 Pr. M. = 77,15 Kilom.).			
Voraussichtliche Eröffnung Ende 1871.			
(31. Gera) . . .	—		Reuss j. L.
62. Wolfgefährt . . .	0,9		Weimar
63. Weida . . .	1,6		»
64. Niederpöllnitz . . .	2,7		»
65. Triptis . . .	3,6		»
66. Neustadt a. (b. Gera) 4,7			»
67. Oppurg . . .	5,9		»
68. Pösneck . . .	6,6		Meiningen
69. Könitz . . .	7,7		Schwarzb.-Rudolstadt
70. Unterenborn . . .	8,2		Meiningen
71. Saalfeld . . .	8,9		»
72. Eichicht . . .	10,2		Schwarzb.-Rudolstadt
i. Leipzig-Zeit (5,9 Pr. M. = 44,3 Kilom.).			
Voraussichtliche Eröffnung Oct. 1872.			
(22. Leipzig) . . .	—		Königr. Sachsen
73. Barneck . . .	0,9		»
74. Plagwitz . . .	1,4		»
75. Knauthayn . . .	2,2		»
76. Eythra . . .	2,8		»
77. Pegau . . .	3,9		»
78. Profen . . .	4,6		Preussen
(27. Zeitz) . . .	5,9		(Merseburg)

**Tilsit-Insterburger Eisenbahn.**

Verwaltungsrath und Betriebs-Direction in Tilsit.  
Preussen: Regierungs-Besirk Gumbinnen.  
Anschluss in Insterburg an die Preuss. Ostbahn.  
Director Güterverkehr zwischen Tilsit und den Stationen der Königl. Ostbahn: Eydkuhnen, Stallupönen, Gumbinnen, Wehlau, Königsberg, Frankfurt a. O. und Berlin.  
Eröffnet  $\frac{1}{65}$ .

	Meilen	Kilom.	
1. Tilsit . . .	—	—	Gumbinnen
2. Argeningken P.H. . .	1,67	12,73	»
3. Szillen . . .	2,7	20,34	»
4. Grünheide . . .	4,2	31,84	»
5. Auzkallnehlen P.H.* . .	5,58	72,03	»
6. O Insterburg . . .	7,1	53,48	»

**K. k. priv. Turnau-Kralup-Prager E.**

Verwaltungsrath und Betriebs-Direction in Prag.  
Kaiserthum Oesterreich, Kronland Böhmen.  
Anschlüsse: Kralup: Buschtähr. u. Oesterr. Staatsb.; Jungbunzlau: Oesterr. Nordwestb.; Bakoven: Böhm. Nordb.; Turnau: Süd-Norddeutsche Verbindungsbahn; Prag (im Bau): Kaiser Franz Josephbahn.  
Director Güterverkehr. Eine directe Güterabfertigung mit Verbandsätzen besteht mit der Preuss. Ostb. u. Niederschles.-Märkischen von Custrin, Frankfurt a. O. n. Finkenherd nach der Station Kralup der T.-K.-P. Eisenb.; sodann zwischen der T.-K.-P.-E., der Oesterr. Staatsb., der Oesterr. Nordwestb., der Südnordb. Verbindungsab. u. der Böhm. Nordb. mit allen Stationen untereinander, u. mit einigen wichtigeren Stationen der Kais. Ferd.-Nordb. u. der Mährisch-

Schlesischen Nordb. Die Buschtährader, die Aussig-Teplitzer n. die Dux-Bodenbacher B. dürften diesen Verk. voraussichtlich mit Beginn des Jahres 1872 betreten.  
Die Local-Tarife bestehen derzeit nur in Placatform und werden aber Ansuchen unentgeltlich verabreicht. Die Tarife für den Oesterr. Verbandwerk. sind durch die Buchhandl. R. v. Waldheim, Wien, Schulerstrasse Nr. 13 zu beziehen.  
**a. Kralup-Turnau (11,44 Oest. M. = 86,82 Kilom.).**  
Eröffnet am  $\frac{1}{11}$ . 65.  
Prag-Kralup 4 Meilen (Staatsbahn), doch wird diese Entfernung im Verkehr mit der T.-K.-P. Eisenbahn nur für 3,5 Meilen gerechnet.

	Oesterr. M. Kil.	Stener-Besirke.
1. O Kralup T P . . .	—	Wellwarn
2. Auschitz (Aužic) T P . . .	1,0	6,38
3. (b) Obfistwy-Klomin T P . . .	2,2	14,91
4. Liblitz-Bischitz (Liblic-Bišic) T P . . .	3,5	25,665
5. Wrutitz (Wrutic) T P . . .	4,5	33,668
6. Kuttenthal T P . . .	6,0	43,637
7. Strauw-Krnsko T P . . .	7,0	51,216
8. Jungbunzlau T P . . .	7,5	55,138
9. Josefthal T P . . .	8,0	60,365
10. Bakoven T P . . .	8,5	64,68
11. Münchengrätz T P . . .	9,5	71,775
12. Swijan-Podol T P . . .	10,5	79,274
13. O Turnau T P . . .	11,5	86,819

**Im Bau.**

b. Flügelbahn Neratowitz-Prag (4,5 M. = 33,95 Kil.).		
Abzweigung 0,29 Meilen ausserhalb der Station Obfistwy gegen Liblitz.		
Neratowitz-Cakowitz ist seit 22. Oct. 71 für den Frachtenverk. im Betrieb. Die weitere Strecke gegen Prag wird erst im Frühjahr 1872 eröffnet.		
Sobald der Flügel Neratowitz-Prag eröffnet ist, wird die Station Klomin angeschlossen.		
13. Neratowitz) . . .	—	Brandeis
14. Kojetitz P.H. . . .	0,5	3,62
15. Meschwitz . . .	1,0	8,21
16. Šakowitz (Čacowic) . . .	1,9	15,26
17. Sattalitz (Sattalic) . . .	2,6	20,06
18. Wysočan . . .	3,7	28,46
19. O Prag . . .	4,5	33,95

**Ungarische Nordostbahn.**

Verwaltungsrath und General-Direction in Pest.  
Kaiserstaat Oesterreich: Königreich Ungarn.  
Anschlüsse. Debreczin, Nyiregyháza und Szerencs: Theissb.; Kaschau u. Kaschau-Oderberger Eisenbahn und Theissbahn; Legenye-Mihályi: Erste Ungarisch-Gallicische Bahn.

**a. Hauptlinie Debreczin-Szathmár-Szigeth**

(28,97 Oesterr. M. = 219,81 Kilom.).  
Eröffnet von Debreczin bis Nagy-Károly am 25. Juni 71, von Nagy-Károly bis Szathmár am 28. Septbr. 71. Zu eröffnen bis Bustyaháza Ende December 1871, bis Szigeth im Jahre 1872.  
Oest. M.-Kilom. Tarif-M.

	Oesterr. M. Kilom.	
1. O Debreczin T . . .	—	Com.Bihar
2. Halap P.H. . . .	1,94	14,74
3. Vámos-Pécs E . . .	2,69	20,40
4. Abrány P.H. . . .	3,95	29,97
5. Ér-Mihályfalva E . . .	5,08	38,54
6. Reszege-Szániszló E . . .	7,27	55,19
7. Nagy-Károly T . . .	9,17	69,60
8. Majthény E . . .	11	83,54
9. Zsadány P.H. E . . .	12,68	96,17
10. Szathmár T . . .	13,91	105,59
11. Mikola . . .	15,62	118,47
12. Halmi T . . .	16,88	128,05
13. Fekete Árdó P.H. . . .	18,31	138,87
14. (b) Királyháza . . .	19,72	149,57
15. Huszt T . . .	21,91	166,24
16. Bustyaháza . . .	24,39	185,02
17. Técsó . . .	25,39	192,60
18. Taraczköz . . .	26,61	201,88
19. Hosszmező . . .	27,39	207,76
20. Máramaros-Szigeth T . . .	28,97	219,81

**Zweite Hauptlinie Szerencs-Királyháza**

(22,61 Oesterr. M. = 171,84 Kilom.)

Eröffnet bis Ujhely am 26. October 1871, zu eröffnen bis Csap

im December 1871, bis Királyháza im Frühjahr 1872.

21. O Szerencs T	—	Comit. Zemplin
22. Bodrog-Keresztur E	1,49	11,36
23. Liszka-Tolcsva E	3,04	23,15
24. Sáros-Patak T	4,69	35,72
25. (c) Sátor-Alja-Ujhely T	5,97	45,45
26. Szomotor	7,49	56,98
27. Perbenyik	9,39	71,44
28. Bély PH.	9,99	76,05
29. (e) Csap T	11,49	87,47
30. (d) Bátyu	13,56	103,19
31. Som	14,95	113,58
32. Beregszász T	16,97	128,94
33. Tisza-Ujlak T	19,52	148,30
34. Nagy-Szöllös	21,44	162,92
(14. Királyháza)	22,81	171,84

c. Zweigb. S. A. Ujhely-Kaschau (8,62 Oesterr. Min.)  
Vollendungstermin bis Mihalj im November 1871, bis Kaschau im Jahre 1872.

(25. [c] S. A. Ujhely) T — Comit. Zemplin

35. O Legenye-Mihályi	2,31	Abauj
36. Kozma	3,35	»
37. Nagy-Szaláncz	4,79	»
38. Mislye	6,74	»
39. O Kaschau T	8,62	»

d. Zweigb. Batyu-Munkács (3,44 Oesterr. Min.)  
Eröffnungstermin Herbst 1872.

(30. Bátyu)	—	Beregh.
41. Strabico-Gorond	1,86	»
42. Munkács	3,44	»

**e. Nyiregyháza-Csap-Ungvár.**

(12,6 M. = 95,04 Kilom.)

(Bahn zweiter Ordnung.)

Voraussichtliche Eröffnung bis Csap im Frühjahr 1872, bis zum Canal im December 1871.

43. O Nyiregyháza	—	Szabolcs
44. Sóstó PH.	0,8	6,07
45. Kemece	2,1	15,93
46. Demecs	3,5	26,65
47. Pátróha GH.	4,5	34,23
48. K. Várda	5,6	42,57
49. F. Litke PH.	6,5	49,40
50. Tuzsér	7,7	58,50
(29. O Csap)	9,4	70,70
51. Szürte	10,7	80,56
52. Ungvár	12,2	91,94
53. Canal	12,6	95,04

**Ungarische Ostbahn.**

Verwaltungsrath und General-Direction in Pest.  
Anschlüsse. Grosswardein: Theissbahn und Alföldbahn;  
Karlsburg: Erste Siebenbürger E.

Localtarife, welche auch auf den Anschlussverkehr Anwendung haben, v. <sup>1</sup>/<sub>11</sub> 71, von jeder Station der Ung. Ostb. zu beziehen.

**a. Hauptb. Grosswardein-Kolozsvár-Kronstadt**

(64 Oesterr. M. = 485 Kilom.)

Eröffnet Stat. 1-10 am <sup>1</sup>/<sub>10</sub> 70; 14-17 am <sup>30</sup>/<sub>11</sub> 71.

Tarif-Meilen.

1. O Grosswardein T	—	Ungarn
2. Mező-Telegd	3,0	»
3. Eled	4,5	»
4. Rév	6,0	»
5. Brátka PH.	7,5	»
6. Causca	10,5	Siebenbürgen
7. Bánffy-Hunyad T	13,5	»
8. Egeres	16,5	»
9. Magyar-Nádas	18,5	»
10. Kolozsvár (Klausenburg) T	20,0	»

Im Bau	11. Apahida	21,5	Siebenbürgen
Im Bau	12. Kolos	22,5	»
Im Bau	(13. (b) Gyéres	27,0	»
Im Bau	14. (c) Kocsárd	29,0	»
Im Bau	15. Felvincz	30,0	»
Im Bau	16. Nagy-Enyed T	32,0	»
Im Bau	17. (d) Tövis	33,5	»
Im Bau	18. Karácsonfalva	36,5	»
Im Bau	19. Balázsfalva	38,5	»
Im Bau	20. Mikezsásza	39,0	»
Im Bau	21. (e) Kis-Kapus	40,5	»
Im Bau	22. Mediaesch	41,5	»
Im Bau	23. Elisabethstadt	44,0	»
Im Bau	24. Schässburg	47,0	»
Im Bau	25. Erked	50,5	»
Im Bau	26. Mehburg	51,5	»
Im Bau	27. Katzendorf	53,0	»
Im Bau	28. Homorod-Köhalom	54,0	»
Im Bau	29. Alsó-Rákos	56,0	»
Im Bau	30. Agostonfalva	57,0	»
Im Bau	31. Apácza	59,0	»
Im Bau	32. Marienburg	61,0	»
Im Bau	33. Kronstadt	64,0	»

**b. Zweigbahn Gyéres-Torda.**

(1 Oesterr. Meile = 9 Kil.)

Im Bau	(13. Gyéres)	—	Siebenbürgen
Im Bau	(34. Torda)	1	»

**c. Zweigbahn Kocsárd-Maros-Vásárhely.**

(7,5 Oesterr. Min. = 58 Kil.)

Kröfnet am <sup>25</sup>/<sub>11</sub> 1871.

(14. Kocsárd)	—	Siebenbürgen
35. Maros-Ludas	2,5	»
36. Csapó-Radnóth	4,5	»
37. Nyaradó	6,5	»
38. Maros-Vásárhely T	7,5	»

**d. Zweigbahn Tövis-Karlsburg.**

(2,5 Oesterr. Min. = 19 Kil.)

Kröfnet am <sup>30</sup>/<sub>11</sub> 1871.

(17. Tövis)	—	Siebenbürgen
39. O Karlsburg	2,5	»

**e. Zweigbahn Kis-Kapus-Hermannstadt.**

(21. Kis-Kapus) — Siebenbürgen

Im Bau	40. Marktschelken	1,5	»
Im Bau	41. Ladámos	3,0	»
Im Bau	42. Vizakna	4,5	»
Im Bau	43. Hermannstadt	6,0	»

NB. Die eröffneten Stationen sind sämmtlich auch für Privat-Despeschen-Verkehr eröffnet.

**K. Ungarische Staatseisenbahnen.**

Kgl. Betriebs-Direction in Pest, Kronland Ungarn.

**A. Nördliche Linie.**

Anschlüsse. Pest: Oesterr. Staatsb.; Miskolcz: Theissb.;  
Ruttek: Im Bau: Kaschau-Oderberger E.; Szolnok: Im  
Bau: Theissbahn.

Director Kartirungsverband. A. Alle Stationen der nördlichen  
Linien mit allen Stationen a) der Theissb., b) der Kaschau-  
Oderberger E., c) der Ersten Siebenbürger E., d) der Kaiser  
Erd. Nordb., e) der Oesterr. Staatsb. und f) der Süd-nördl.  
Verbindungsbahn. B. Alle Stationen der südlichen Linie  
mit den grösseren Stationen a) der Südbahn, b) der Fünf-  
kirchen-Barcs' Bahn.

**a. Pest-Salgó-Tarján-Ruttek (41 Meilen).**

Eröffnet Pest-Hatvan <sup>1</sup>/<sub>10</sub> 67; Hatvan-Salgó-Tarján <sup>1</sup>/<sub>10</sub> 67; S-  
Tarján-Loosoz <sup>1</sup>/<sub>11</sub> 71; Loosoz-Altschl am <sup>1</sup>/<sub>11</sub> 71. Zu eröffnen  
Altschl-Ruttek <sup>1</sup>/<sub>11</sub> 72.

Sämmtliche Stationen für Personen- u. Güterverk. eingerichtet.  
Oesterr. M. Land

1. O Pest T P	—	Ungarn
2. Steinbruch E	0,43 a.	»
3. Rákos E	0,81 a.	»
4. Csaba-Keresztur E	1,80 a.	»
5. Péczel E	2,57 a.	»
6. Isaszegh E	3,62 a.	»

7. Gödöllő E . . . . .	4,52 a.	Ungarn
8. Aszód E . . . . .	6,72 a.	"
9. Tura E . . . . .	7,85 a.	"
10. (b.c) Hatvan E . . . . .	8,86 a.	"
11. Apez-Szántó E . . . . .	10,73 a.	"
12. Pászthó E . . . . .	12,72 a.	"
13. Bátony E . . . . .	14	"
14. Kis-Terence E . . . . .	14,77 a.	"
15. Salgó-Tarján E . . . . .	16,24 a.	"
	von S.-Tarján	"
16. Somos-Ujfalu E . . . . .	1,1	"
17. Fülek E . . . . .	2,8	"
18. Losoncz T . . . . .	4,9	"
19. Lonya-Bánya E . . . . .	6,7	"
20. Krivány E . . . . .	8,5	"
21. Nagy-Szalatna E . . . . .	10,3	"
22. Alt-Sohl T . . . . .	11,9	"
23. Gr.-Berzence . . . . .	12,9	"
24. Jalna . . . . .	14,0	"
25. B.-Lehotka . . . . .	15,6	"
26. Kremnitz . . . . .	17,0	"
27. Berg . . . . .	18,7	"
28. Turcsók . . . . .	19,8	"
29. F. Stüben . . . . .	21,0	"
30. Pribecz . . . . .	22,9	"
31. Szt.-Marton . . . . .	24,0	"
32. O Ruttek . . . . .	24,9	"

**b. Hatvan-Miskolcz (15,5 M. — = 118,0 Kil.).**  
Eröffnet am 1/4 1870.

(10. Hatvan) . . . . .	—	Ungarn
33. (e) Vámos-Györk E . . . . .	2,66	"
34. Karácsond PH. . . . .	3,11	"
35. Ludas E . . . . .	4,44	"
36. Kaál-Kápolna E . . . . .	6,03	"
37. Füzés-Abony E . . . . .	7,63	"
38. Szihalom PH. . . . .	8,52	"
39. Mező-Kövesd E . . . . .	9,30	"
40. Mező-Nyárad E . . . . .	10,54	"
41. Emőd E . . . . .	12,50	"
42. Nyék-Ládház E . . . . .	13,45	"
43. O (g) Miskolcz T. 15,12	—	"

**c. Hatvan-Szolnok (9,07 M.).**  
Zu eröffnen 1/12 72.

(10. Hatvan) . . . . .	—	Ungarn
44. Monostor . . . . .	—	"
45. Jasz-Berény . . . . .	—	"
46. Tapio-György . . . . .	—	"
47. Uj-Szász . . . . .	—	"
48. O Szolnok . . . . .	—	"

**d. Flügelbahn nach Neusohl (2,62 M.).**  
Zu eröffnen 1/2 73.

(22. Altsohl) . . . . .	—	Ungarn
49. Neusohl . . . . .	2,62	"

**e. Flügelbahn nach Gyöngyös (1,47 M.).**  
Eröffnet am 15. März 1870.

(33. Vámos-Györk) . . . . .	—	Ungarn
50. Gyöngyös T . . . . .	1,47	"

**f. Flügelbahn nach Erlau (2,2 M.).**  
Zu eröffnen 1/2 72.

(37. Füzés-Abony) . . . . .	—	Ungarn
51. Erlau . . . . .	2,2	"

**g. Miskolcz-Bánréve (5,77 M.).**  
Eröffnet 1/4 71.

(43. Miskolcz) . . . . .	—	Ungarn
52. Sajo Szt. Peter E . . . . .	2,00	"
53. Vadna E . . . . .	3,49	"
54. Putnok E . . . . .	4,93	"
55. Bánréve E . . . . .	5,77	"

**B. Südliche Linien.**

Anschlüsse. Zákány und Agram: Oesterr. Südbahn; im Bau: Carlstadt und Fiume: Oesterr. Südb.; Zákány: Donau-Draubahn.

**h. Zákány-Agram (13,43 M. = 101,9 Kil.).**  
Eröffnet am 1/4 1870.

56. O Zákány E . . . . .	—	Croatien
57. Dernje PH. . . . .	—	"
58. Koprenitz T . . . . .	1,90	"
59. Lepavina E . . . . .	3,07	"
60. Kreuz T . . . . .	5,84	"
61. Gradec PH. . . . .	—	"
62. Verbovec E . . . . .	8,43	"
63. Dugoselo E . . . . .	10,57	"
64. Seavete E . . . . .	11,90	"
65. O Agram T . . . . .	13,53	"

**i. Carlstadt-Fiume (22,91 Meilen = 173,8 Kilom.).**  
Zu eröffnen 1/4 73.

66. Carlstadt . . . . .	—	Agramer Comit.
67. Dugareso . . . . .	1,41	K. k. Militärgrenze.
68. Generalski Stol . . . . .	3,65	"
69. Thuin . . . . .	5,03	"
70. Ogulin . . . . .	7,28	"
71. Ljubosina PH. . . . .	8,69	"
72. Verbovsko . . . . .	10,08	Fiumaner Comit.
73. Kameral-Moravice . . . . .	11,25	"
74. Skrad . . . . .	13,24	"
75. Delniče . . . . .	14,93	"
76. Loque PH. . . . .	16	"
77. Fussine . . . . .	17,13	"
78. Lič . . . . .	18,09	"
79. Place . . . . .	19,38	"
80. Meja . . . . .	20,32	"
81. Buccari . . . . .	21,35	"
82. O Fiume . . . . .	22,91	"

**Ungarische Westbahn.**

Verwaltungsath in Ofen (Ungarn).

Anschlüsse. Raab: Oesterr. Staatsbahn; Steinamanger und Stuhlitzsenburg: Oesterr. Südbahn; Graz: Oesterr. Südbahn und Graz-Köfacher E.

**a. Raab-Steinamanger (15,43 Ml. = 117,05 Kilom.).**  
Eröffnet am 1. October 1871.

	Meilen	Kilom.	Ungarn
1. O Raab . . . . .	—	—	"
2. Ménfő PH. . . . .	1,48	11,226	"
3. Szemere . . . . .	2,30	17,447	"
4. Gyömöre . . . . .	3,55	26,93	"
5. Vaszar . . . . .	5,09	38,61	"
6. Pápa . . . . .	6,09	46,20	"
7. Mezölak . . . . .	7,08	53,69	"
8. Vinár PH. . . . .	7,96	60,36	"
9. (c) Klein-Czell . . . . .	9,47	72,79	"
10. Asszonyfa . . . . .	11,09	85,10	"
11. Sárvár . . . . .	12,25	93,92	"
12. Wettendorf (Vép) . . . . .	14,33	108,70	"
13. O (b) Steinamanger . . . . .	15,43	117,05	"

**b. Steinamanger-Graz (17,62 Ml. = 133,7 Kilom.).**  
Voraussichtliche Eröffnung am 5. August 1872.

(13. Steinamanger) . . . . .	—	—	Ungarn
14. Kis-Unyom . . . . .	1,10	8,4	"
15. Körmend . . . . .	3,37	25,6	"
16. Csákány . . . . .	4,47	33,9	"
17. Rába Szt. Mihály PH. 5,13	5,13	38,9	"
18. Szt. Gotthardt . . . . .	6,99	53,0	"
19. Jennersdorf . . . . .	8,30	63,0	"
20. Fehring . . . . .	9,55	72,5	Steiermark
21. Feldbach . . . . .	10,81	82,0	"
22. Studenzen . . . . .	12,13	92,05	"
23. Tackern PH. . . . .	14,10	99,4	"
24. Gleisdorf . . . . .	13,84	105,0	"
25. Lassnitz . . . . .	15,26	115,8	"
26. Messendorf PH. . . . .	16,25	123,3	"
27. Schönaun . . . . .	17,14	130,1	"
28. O Graz . . . . .	17,62	133,7	"

**c. Stuhlweissenburg-Klein-Czell**

(16,057 Min. = 191,805 Kilom.)  
Eröffnung am 5. August 1872.

29. ○ Stuhlweissenburg	—	Ungarn
30. Kis-Keszli	0,92	7,0
31. Palota	2,71	20,6
32. Péth PH.	3,24	24,5
33. Hajmáskér	4,65	35,3
34. Veszprém	5,73	43,5
35. Herend	7,59	57,6
36. Szt. Gál	8,33	63,2
37. Város Lőd	9,65	73,2
38. Ajka	10,47	79,4
39. Devecser	12,07	91,6
40. Somlyó-Vásárhely PH.	12,59	95,5
41. Tüskevár	13,14	99,7
42. Boba-Jánosháza	14,84	112,6
(9. Klein-Czell)	16,057	121,805

**Erste Ungarisch-Galizische Eisenbahn.**

Sitz des Verwaltungsraths und der Direction in Wien (Mariahilfer Strasse I. a.).

Sitz der Galizischen General-Bauunternehmung in Przemysl. Sitz der Ungarischen General-Bauunternehmung in Nagy-Mihály.

Bahnlänge der Galiz. Strecke 19,355 Meilen = 146,828 Kilom. Bahnlänge der Ungar. Strecke 15,799 Min. = 119,863 Kilom.

Voraussichtliche Betriebseröffnung: auf der Galizischen Strecke von Przemysl bis Szczawne, 15,986 M. = 121,273 Kil., <sup>1/2</sup>/<sub>11</sub> 71. von Szczawne bis Lupków, 3,399 M. = 25,535 Kilom., <sup>1/2</sup>/<sub>11</sub> 72. auf der Ungarischen Strecke von Legenye-Mihály bis Homonna, 8,5 M. = 64,496 Kil., <sup>1/2</sup>/<sub>11</sub> 71. von Homonna bis Lupków, 7,299 M. = 55,377 Kilom., <sup>1/2</sup>/<sub>11</sub> 72. Anschlüsse. Przemysl: Galiz. Carl-Ludwigb.; Legenye-Mihály: Ungarische Nordostbahn.

Legenye-Mihály ist von Ujhely <sup>1/4</sup>/<sub>11</sub> M. = 13,27 Kil. entfernt.

1. ○ Przemysl	—	Galizien
2. Nizankowice	1,69	12,88
3. Dobromil	3,44	26,14
4. Chyrow	4,48	33,98
5. Króscienko	7,03	53,35
6. Ustrzyki	8,09	61,43
7. Olszanica	10,22	77,57
8. Zukawica-Lisko	11,78	89,36
9. Zaluž	12,32	93,44
10. Zagórz	12,87	97,66
11. Szczawne *	15,98	121,27
12. Komancza	17,38	131,84
13. Lupków	19,19	145,55
14. Mezö-Laborcz	21,27	161,43
15. Radvány	23,28	176,55
16. Kóscócz	24,58	186,52
17. Uda PH.	25,88	196,37
18. Homonna	26,65	202,20
19. Órmező	27,92	211,81
20. Natáfalva PH.	28,68	217,59
21. Nagy-Mihály	29,81	226,20
22. Bánócz	31,07	235,72
23. Terebes-Gálszécs	32,46	246,26
24. Velejte PH.	34,44	261,27
25. ○ Legenye-Mihály	35,154	266,69

**Vorarlberger Eisenbahn.**

Direction in Wien.

Anschlüsse. Grenze bei Laiblach: Bayer. Staatsb.; St. Margarethen und Buchs: Vereinigte Schweizerbahnen. Voraussichtliche Eröffnung: Frühjahr oder Sommer 1873.

**a. Hauptbahn Laiblach-Bludenz** (8,192 M. = 62,154 K.). von der Bayerischen Grenze

1. ○ Laiblach PH.	0,100	Vorarlberg
2. Bregenz	0,458	
3. (c) Lautrach	0,542	
4. Schwarzach	0,561	

5. Dornbirn	0,473	Vorarlberg
6. Hohenembs	1,025	»
7. Götzi	0,629	»
8. Rankweil	1,022	»
9. (b) Feldkirch	0,558	»
10. Frastanz	0,593	»
11. Nenzing	0,852	»
12. Strassenhaus PH.	0,737	»
13. Bludenz	0,586	»

**b. Zweigbahn Feldkirch-Buchs** (2,352 M. = 17,844 K.).

(9. Feldkirch)	—	Vorarlberg
14. Nendeln PH.	1,428	Lichtenstein
15. Schaan	0,506	»
16. ○ Buchs	0,418	Schweiz

**c. Zweigbahn Lautrach-St. Margarethen**

<sup>1,223</sup>/<sub>11</sub> Min. = 9,276 Kilom.

(3. Lautrach)	—	Vorarlberg
17. Hard-Fussach PH.	0,36	»
18. ○ St. Margarethen	0,86	Schweiz

**Königliche Westfälische Eisenbahn.**

Königliche Direction zu Münster.

Anschlüsse. Warburg: Hessische Nordbahn und Bergisch-Märkische Bahn; Hamm: Bergisch-Märkische und Köln-Mindener Bahn; Holz mind.: Braunschweigische Bahn; Münster: Köln-Mindener E. (Venlo-Hamburg); Rheine: Hannoverische B.; Salzgern: Niederländische Staatsb.; Leer: Oldenburgische Staatsb.

Director Güterverkehr:

- a = des Rheinisch-Thüringischen Verbandes (<sup>1/2</sup>/<sub>11</sub>);
  - b = des Westfälischen (<sup>1/2</sup>/<sub>11</sub>);
  - c = des Sächsisch-Westfälischen (<sup>2/3</sup>/<sub>11</sub> 70, Nachtr. v. <sup>1/2</sup>/<sub>11</sub> 70);
  - d = des Deutsch-Holländischen (<sup>1/2</sup>/<sub>11</sub> 68);
  - e = des Schlesisch-Rheinischen (<sup>1/2</sup>/<sub>11</sub> 70);
  - f = des Norddeutschen (<sup>1/2</sup>/<sub>11</sub> 68);
  - g = des Hannover-Bayer.-Oesterr. (<sup>1/2</sup>/<sub>11</sub> 69);
  - h = des Niederl.-Westf.-Oldenburgischen (<sup>1/2</sup>/<sub>11</sub> 70);
  - i = des Braunsch.-Hannov.-Oldenb.-Westfal. (<sup>1/2</sup>/<sub>11</sub> 68);
  - k = des Rheinisch-Thüring. Oesterr. (<sup>1/2</sup>/<sub>11</sub>);
  - l = des Hessisch-Rheinisch-Westfälischen (<sup>1/2</sup>/<sub>11</sub> 69);
  - m = mit Stationen der Hannoverischen (<sup>1/2</sup>/<sub>11</sub> 69);
  - n = mit Stationen der Rheinischen;
  - o = mit Stat. des Preussisch-Braunschweigischen Verb. (<sup>1/2</sup>/<sub>11</sub> 69).
- Ausserdem kommen noch folgende Tarife zur Anwendung:
- 1. Localtarif v. <sup>1/2</sup>/<sub>11</sub> 67 mit Nachtr. v. <sup>1/2</sup>/<sub>11</sub> 68; 2. Russisch-Rheinischer V.-T. v. <sup>1/2</sup>/<sub>11</sub> 69; 3. Ostdeutscher-Rheinischer V.-T. v. <sup>1/2</sup>/<sub>11</sub> 69; 4. Deutsch-Französ. V.-T. v. <sup>1/2</sup>/<sub>11</sub> 69; 5. Hannover-Oldenb.-V.-T. v. <sup>1/2</sup>/<sub>11</sub> 68; 6. Westfal.-Oldenb.-V.-T. v. <sup>1/2</sup>/<sub>11</sub> 69; 7. Nordl.-Niederl. V.-T. v. <sup>1/2</sup>/<sub>11</sub> 69; 8. Bergisch-Westfal. V.-T. v. <sup>1/2</sup>/<sub>11</sub> 64; 9. Hannover.-Niederländ. V.-T. v. <sup>1/2</sup>/<sub>11</sub> 68; 10. Berlin-Köln-Verbandstarif vom <sup>1/2</sup>/<sub>11</sub> 71.

**a. Warburg-Münster-Rheine-Emden.**

(45,66 Pr. M. = 343,93 Kilom.)  
Eröffnet Stat. 1-7 <sup>2/3</sup>/<sub>11</sub> 53; 7-15 <sup>1/2</sup>/<sub>11</sub> 50; 15-20 <sup>2/3</sup>/<sub>11</sub> (für Güter <sup>1/2</sup>/<sub>11</sub> 48; 20-24 <sup>2/3</sup>/<sub>11</sub> 56; Rheine-Emden (Hannov. Westb. seit <sup>1/2</sup>/<sub>11</sub> 67 in Verwaltung der Westphäl. Direction) eröffnet Stat. 25-27 <sup>2/3</sup>/<sub>11</sub> 56; 27-33 <sup>2/3</sup>/<sub>11</sub> 56; 33-38 <sup>2/3</sup>/<sub>11</sub> 54.  
Min. Kilom.

1. ○ Warburg	—	a-d.g.i.n.o.Minden
2. Bonenburg	1,46	11,00 a.b.c.d.g.i.n.o.
3. Teutonia G.H. Erze	2,02	15,22 a.b.
4. Willebadessen PH.*	2,50	18,83 a.
5. Buke PH.*	4,35	32,77 a.
6. (b) Altenbeken	4,91	36,98 a.b.c.i.
7. Paderborn	7,23	54,50 a-e.g.i.k.n.o.
8. Salzkotten Sals	8,94	66,34 a.b.
9. Gesecke	9,89	74,46 a-e.g.i.n. Arns-
10. Lippstadt	11,45	86,25 a-e.g.i.k.n.o.berg
11. Benninghausen PH.*	12,38	93,25 a.
12. Sassendorf Sals	13,60	102,44 a.b.
13. ○ Soest	14,18	106,81 a-e.g.i.k.n.o.
14. Welver PH.*	15,65	117,88
15. ○ Hamm	17,34	130,61 a.b.c.d.e.g.k.o.
16. Erminghof PH.	17,85	134,46 Münster
17. Drensfurt	19,40	146,13 b.
18. Rinkeode PH.	20,20	152,16
19. Hiltrup PH.	21,14	159,24
20. ○ Münster	21,98	165,56 a-e.g.h.k.l.o.

21. Greven . . . . .	23,97	180,55	b.h.	Münster
22. Emsdetten . . . . .	25,38	191,17	a.b.c.d.h.l.	»
23. Mesum P.H.* . . . . .	26,19	197,98	b.	»
24. ○ Rheine . . . . .	27,10	204,13	a.b.d.f.g.h.i.l.	»
25. ○ Salzbergen . . . . .	28,16	212,12	b.m.	Osabrück
26. Leschede P.H.* . . . . .	29,35	221,08	b.m.	»
27. Lingen . . . . .	31,23	235,24	a.h.l.m.	»
28. Meppen . . . . .	33,92	255,50	a.b.d.h.l.m.	»
29. Kellerberg P.H.* . . . . .	35,27	265,67	m.	»
30. Lathen . . . . .	36,43	274,41	d.m.	»
31. Kluse-Dörpen P.H.* . . . . .	37,51	282,54	m.	»
32. Aechendorf P.H.* . . . . .	39,31	296,10	m.	»
33. Papenburg . . . . .	40,02	301,45	a.b.d.i.l.m.	»
34. Ihrhove P.H.* . . . . .	41,27	310,87	b.m.	Aurich
35. ○ Leer . . . . .	42,28	318,47	a.b.d.f.i.l.m.	»
36. Neermoor P.H.* . . . . .	43,38	326,75	m.	»
37. Oldersum P.H.* . . . . .	44,44	334,74	b.m.	»
38. Emden . . . . .	45,66	343,93	a.b.d.i.l.m.	»

**b. Altenbeken-Holzminden (6,46 Pr. M. = 48,66 Kil.).**  
 Eröffnet Stat. 6-42 <sup>1/16</sup> 64; 42-43 <sup>10/16</sup> 65.

(6. Altenbeken) . . . . .	—	—		Minden
39. Driburg . . . . .	1,27	9,57	a.b.	»
40. Brakel . . . . .	2,89	21,77	a.b.c.	»
41. Godelheim P.H. . . . .	4,78	36,01		»
42. Höxter . . . . .	5,52	41,58	a.b.c.d.i.o.	»
43. ○ Holzminden . . . . .	6,46	48,66	a.b.d.g.o.	Braunschweig

**Wiener Neustadt-Grammat-Neusiedler Eisenbahn.**

Verwaltungsamt in Wien.  
 Eröffnet am 1. September 1871.  
 Den Betrieb der Bahn leitet die K. k. priv. Südbahn.  
 Anschluß. Wiener Neustadt; Oesterr. Südb.; Grammat-Neusiedl; Oesterr. Staatsbahn.

**a. Wiener-Neustadt-Grammat-Neusiedler**  
 (4,5 Meilen = 34,10 Kilom.).

1. ○ Wiener-Neustadt . . . . .	—	—	Nieder-
2. Eggendorf-Moosbrunn . . . . .	0,7	5,311	Oesterreich
3. (b) Ebenfurt . . . . .	1,5	11,380	»
4. Pottendorf-Landegg . . . . .	2,0	15,173	Nieder-
5. Waltersdorf . . . . .	2,9	22,001	Oesterreich
6. Mitterndorf . . . . .	3,5	26,553	»
7. ○ Gr.-Neusiedl. . . . .	4,5	34,140	»

**b. Flügelbahn Ebenfurt-Kohlgruben bei Neufeld**  
 (0,337 Meilen = 2,560 Kilom.).

(3. Ebenfurt) . . . . .	—	—	Niederösterr.
8. Neufeld . . . . .	0,337	2,560	Ungarn

**Wiener Tramway Gesellschaft (Pferdebahn.)** Direction in Wien.  
 Im Betrieb die Linien:

a. Schottenring-Dornbach . . . . .	2928	0,7320	Ö. Klaff. = Ö. M.
eröffnet <sup>1/16</sup> 63.			
b. Schottenring-Ringtrasse-Aspernbrücke . . . . .	1833	0,4582	
am <sup>10/16</sup> 68 eröffnet			
c. Schottenring-Franz-Josefs-Quai-Aspernbrücke, eröffnet <sup>1/16</sup> 69 . . . . .	1077	0,2692	
d. Aspernbrücke-Prater-Bäder . . . . .	1352	0,3380	
eröffnet <sup>10/16</sup> 68.			
e. Schottenring-Döbling eröffnet <sup>10/16</sup> 70. . . . .	1733	0,4332	
f. Burgring-Pensling eröffnet <sup>1/16</sup> 70. . . . .	2804	0,7010	
eröffnet <sup>10/16</sup> 68.			
g. Schwarzenbergplatz-Südbahn.			
h. Schwarzenbergplatz-Rennweg-Central-Friedhof.			

**Württembergische Eisenbahnen.**

Königliche Direction in Stuttgart.  
 Königreich Württemberg: Kreise, Grossherzogthum Baden: \*Kreise. Königreich Bayern: \*\*Kreise. \*<sup>100</sup>Königreich Preussen: Hohensollern.  
 Uebergangsst. resp. Anschl. Bruchsal, Mühlacker, Pforzheim, Jagstfeld, Osterburken, Mergentheim Im-

mündigen u. Villingen: Badische Staatsb.; Nördlingen, Ulm; Bayer. Staatsb.; Unterboilingen: Kirchheimer Privatb.; Friedrichshafen (mittelst Trajectschiffe); Schweiz. Nordostbahn.

Direktor Güterverkehr: R = Rheinischer Verband (<sup>1/16</sup> 70); S = Süddeutscher Verb. (<sup>1/16</sup> 70); W = Westdeutscher Verb. (<sup>1/16</sup> 69); a = Verk. mit Baden (<sup>1/16</sup> 71); a\* = Verk. nach Baden für einzelne Stationen u. für Wagenladungsstellen D u. F (Holztransport) für die mit a\* bezeichneten Stationen und Schusseneriet bestehen auch Taxen für den Steinkohlen- und Coakverkehr ab Mannheim Bahnhof, Rhein-u. Neckar u. a. Heidelberg, Maxau und Kehl; b = mit Bayern (Tarif <sup>1/16</sup> 70 mit 2 Nachtr. <sup>1/16</sup>, <sup>10/16</sup> 71); c = mit Main-Neckar u. Frankfurt-Offenbacher Bahn (<sup>1/16</sup> 71); d = mit Saargraben u. Pfälz. Stationen (Tarif No. 6 v. <sup>1/16</sup> 69); e = mit Sächsischen Bahnen (<sup>1/16</sup> 71). — Für die mit c\* bezeichneten Stationen im Sächs. Verb. besteht nur ein Steinkohlenverkehr ab Zweckau; f = mit Schweizer Nordost-, Central-, Berner Staats-, Freiburger, Francoese, Jura- und Aargauer u. Westb. u. Romanhorn (<sup>1/16</sup> 64 mit 2 Nachtr.); g = mit Verein Schweizerb. (<sup>1/16</sup> 64); h = g\* = die Stat. Durlesbach und Niedertigen haben bios Getreideverk. nach der Schweiz in beiden bestehenden Verbänden; h = mittler Belg. Staats-, Nord- u. Centralb. u. Köln-Ludwigshafen (<sup>1/16</sup> 69 mit 2 Nachtr.); h\* = mit Amsterdam u. Rotterdam via Giessen-Frankfurt und via Ludwigsh. Köln (<sup>1/16</sup> 69 mit 5 Nachtr.); i = mit Kirchheim u. Teck; i\* = mit der Kirchheim Privatbahn (Kirchheim u. Ostlingen); k = Bayer. Steinkohlenverk. von Penzberg, Unterpensberg, Miesbach, Hansham; l = mit Berlin via Hof (<sup>1/16</sup> 71); m = mit Italien. Bahnen via Brenner-Kulstein u. mit Triest, Görz, Cormons n = mit der Werra- und Thüringischen Bahn via Lichtenfels.

Die Stationen Brötzingen, Dettingen, Hesselthal, Igersheim, Marbach, Schweinhausen, Söndelingen, Steinenbach-Blöndried, Trochelfingen und Urbach sind mit Ausnahme der Station Brötzingen, welche für den Eilgutverkehr eingerichtet ist, bios Haltestellen für den Personenverkehr.

**a. Hauptbahn Bruchsal-Friedrichshafen**

(37,1 Meilen = 276,4 Kilom.)  
 (1 Meile = 7,449 Kilom. = 26000 Würtomb. Fuss.)

Streckenweise eröffnet vom 22 Oetbr. 1845 bis 1. Octbr. 1852. Bei den nachfolgenden Stationen sind diejenigen speziell bezeichnet, welche Bahnhof-Inspectionen resp. Bahnhofverwaltungen I. Classe haben.

1. ○ Bruchsal, Inspect. T . . . . .	—	—	R.S.a.-d.h. **Mittel-
			i.*m. rheinkreise
2. Heildesheim T . . . . .	0,8	6,0	»
3. Godelsheim . . . . .	1,4	10,4	»
4. Bretten T . . . . .	2,1	15,6 a.a.*c.d.i.	»
5. Malbronn T P Abt. 3 . . . . .	3,4	25,3 i.	Neckarkreise
6. ○ Mühlacker, Vrw.I.CI.F.4,3 . . . . .	32,0 a.a.*b.c.d.i.		i.*m.
7. Illingen F . . . . .	5,0	37,2 d.	»
8. Vaihingen (Sersheim) F . . . . .	5,7	42,5 i.i.*	»
9. Grosssachsenheim F . . . . .	6,5	48,5	»
10. (b) Bietigheim, Vrw.I.F.7,4 . . . . .	55,1	W.a.a.*b.c.e. i.i.*	»
11. Asperg F . . . . .	8,1	60,3 i.	»
12. Ludwigsburg, Vrw.I.T.8,6 . . . . .	64,1	R.e.-f.i.*m.n.	»
13. Kornwestheim P . . . . .	9,1	67,8	»
14. (p) Zuffenhausen F . . . . .	9,6	71,5 d.i.	»
15. Feuerbach T . . . . .	9,9	73,7 a.i.	»
16. Stuttgart, Inspect. T . . . . .	10,5	78,2 R.l.m.n.	»
17. (g) Canstatt, Vrw.I.F.11,0 . . . . .	8,9	81-I.m.n.u.	»
18. Untertürkheim F . . . . .	11,5	85,7 S.b.i.k.	»
19. Obertürkheim F . . . . .	11,9	88,6 i.	»
20. Esslingen, Vrw.I.F.12,4 . . . . .	92,4	R.e.-f.l.m.n.	»
21. Altbach P . . . . .	13,2	98,3 i.	»
22. (i.k) Plochingen, Vw.I.F.13,6 . . . . .	101,3	S.a.-e.f.g.i. i.*k.	»
23. Reichenbach P . . . . .	14,2	105,8 i.	Donau-
24. Ebersbach F . . . . .	14,8	110,2 i.i.*	kreis
25. Uthing P . . . . .	15,4	114,7 d.i.	»
26. Göppingen, Vw.I.F.16,2 . . . . .	120,7	R.-e.-f.l.m.n.	»
27. Eisingen F . . . . .	16,7	124,4 a.a.*b.d.i.k.	»
28. Süssen, Vrw.I.F.17,3 . . . . .	128,9	S.a.-d.f.g.i.k.	»
29. Gingen F . . . . .	17,7	131,8 a.a.*b.d.i.k.	»
30. Geiltingen, Vrw.I.T.18,7 . . . . .	139,3	S.a.-d.f.g.i.k.	»
31. Amstetten T . . . . .	19,5	145,3	»
32. Lonsee F . . . . .	20,3	151,2	»
33. Beimerstetten F . . . . .	21,5	160,1 d.i.	»



	Meilen	Kilom.	
34. (n) Ulm, Inspection T	23,1	172,1	R.-Ln. Donau-
35. Einsingen T	24,1	179,5	kreis
36. Erbach F	24,6	185,2	d.i.k.
37. Ristissen	25,5	189,9	»
38. Laupheim T	26,1	194,4	d.i.
39. Schemmerberg P	26,8	199,6	»
40. Langenschemmern P	27,2	202,6	»
41. Warthausen P	27,7	206,3	d.i.
42. Biberach, Verw. I. F	28,1	209,3	R.-i.k.l.m.n. »
43. Ummendorf P	28,7	213,8	»
43a. Schweinhausen PH.	29,1	215,5	i.
44. Essendorf F	29,8	222,0	a*.i.
45. Schussenried F	30,8	229,4	S.a*.a*.b. » d.i.k.
46. (o) Aulendorf Vrw. I.			
Cl. F	31,5	234,6	S.a-g.i.k. »
47. Durlesbach	32,4	241,3	f*.g*.i.
48. Mochenwangen F	33,1	246,6	a*.
49. Niederbiegen	33,7	251,0	a*.f*.g*.
50. Ravensburg, Vw. I. F	34,4	256,2	R.-i.k.l.m. »
51. Meckenbeuren-Tettngang F	35,9	267,4	»
52. (o) Friedrichshafen,			
Inspection T	37,1	276,4	R-g.i.k.l.m.n. »

**b. Untere Neckarbahn: Bietigheim-Jagstfeld**

(5,5 Meilen = 40,9 Kilom.).

Eröffnet bis Heilbronn <sup>11/2</sup>, 48, bis Jagstfeld <sup>11/2</sup>, 66.

	Meilen	Kilom.	
(10) Bietigheim T	—	—	Neckar-
53. Besigheim F	0,9	6,7	a.a*.b.i. kreis
54. Kirchheim a. Neckar F	1,6	11,9	a.a*.i.
55. Lauffen F	2,3	17,1	d.i.
56. Nordheim P	3,1	23,1	i.
57. (d) Heilbronn, Insp. T	4,0	29,8	R.-f*.l.m.n. »
58. Neckarsulm F	4,7	35,0	i.
59. Kochendorf F	5,2	38,7	i.
60. (c) Jagstfeld Vw. I. F	5,5	40,9	R.-d.h*.i.

**c. Untere Jagstbahn: Jagstfeld-Osterburken**

(5,1 Meilen = 37,9 Kilom.).

Eröffnet am 27. September 1869.

	Meilen	Kilom.	
(60) Jagstfeld F	—	—	Neckarkreis
61. Untergriesheim P	0,7	5,2	»
62. Neudenau T	1,5	11,2	a.a*.i. *Unterrhein-
63. Siglingen P	2,0	14,9	Neckarkreis
64. Züttlingen P	2,3	17,1	a.a*.i.
65. Möckmühl F	2,9	21,6	a.a*.i.
66. Roigheim P	3,6	26,8	»
67. Sennfeld	4,1	30,5	*Unterrhein-
68. Adelsheim T	4,6	34,3	i. * kreis
69. (o) Osterburken T	5,1	37,9	S.a.b.i. *o

**d. Kocherbahn: Heilbronn-Hall-Craillsheim**

(11,8 Meilen = 87,9 Kilom.).

Eröffnet bis Hall am <sup>1/2</sup>, 62, bis Craillsheim <sup>10/12</sup>, 67.

	Meilen	Kilom.	
(57) Heilbronn T	—	—	Neckarkreis
70. Weinsberg F	0,9	6,7	i.
71. Willsbach F	1,6	11,9	»
72. Eschenau F	2,1	15,6	»
73. Bretzfeld P	2,7	20,1	»
74. Oehringen, Vrw. I. F	3,5	26,1	S.a.a*.d.i. Jagst-
75. Neuenstein F	4,4	32,7	i. kreis
76. Waldenburg F	5,2	38,7	a.a*.d.i.
77. Kupfer P	5,7	42,5	i.
78. Gallenkirchen P	6,3	46,9	»
79. Hall, Verw. I. F	7,2	53,6	R.S.a-e*.f.g. » i.k.
79a. Hessenthal PH.	8,1	60,3	»
79b. Sulzdorf F	8,9	66,3	»
80. Altdorf (Gross-) P	9,9	73,7	»
81. Eckartshausen-Illshofen F	10,4	77,5	d.
82. Maulach	11,0	81,0	»
83. (e) Craillsheim, Insp. T	11,8	87,9	S.a.a*.b.d.i.k. »

**e. Obere Jagstbahn: Craillsheim-Goldshöhe**

(4,1 Meilen = 30,5 Kilom.).

Eröffnet am <sup>11/2</sup>, 66.

	Meilen	Kilom.	
(83. Craillsheim) T	—	—	Jagstkreis
84. Jagstheim P	0,7	5,2	»
85. Stimpfach P	1,2	8,9	»
86. Jagstzell F	1,7	12,7	»
87. Ellwangen Verw. I. F	2,9	21,6	R.S.a-e*.l.k.n. »
88. Schwaberg	3,6	26,8	»
89. (g) Goldshöhe F	4,1	30,5	»

**f. Tauberbahn Craillsheim-Mergentheim**

(7,9 Meilen = 58,8 Kilom.).

Eröffnet am 23. October 1869.

	Meilen	Kilom.	
(83. Craillsheim) T	—	—	Jagstkreis
90. Satteldorf	0,7	5,2	»
91. Wallhausen P	1,2	8,9	»
92. Roth am See F	1,9	14,1	a.a*.i.
93. Blaufenen F	3,0	22,3	a.a*.i.
94. Schrozberg F	3,9	29,0	»
95. Niederstetten T	5,2	38,7	b.i.k.
96. Laudenebach P	6,0	44,7	»
97. Weikersheim T	6,4	47,7	b.i.k.
98. Markelsheim	7,2	53,6	»
98a. Igersheim PH.	7,5	55,8	»
99. (o) Mergentheim T	7,9	58,8	R.S.a.a*.b.i. »
Inspection			

**g. Remsthalbahn Canstatt-Nördlingen**

(13,0 M. = 111,7 Kilom.).

	Meilen	Kilom.	
Eröffnet bis Wasseralfingen <sup>11/2</sup> , 61, von da bis Nördlingen <sup>1/10</sup> , 63.			
(17. Canstatt) F	—	—	Neckar-
100. Fellbach T	0,8	6,0	i. kreis
101. Waiblingen T	1,2	8,9	a.a*.b.c.d. » e*.i*.k.
102. Enderbach F	1,9	14,1	i. Jagstkreis
103. Grunbach (Geradstetten) T	2,4	17,9	i.
104. Winterbach F	3,0	22,3	i.
105. Schorndorf, Vw. I. F	3,5	26,1	a-d-e*.i.k.
105a. Urbach PH.	4,0	29,8	»
106. Plüderhausen F	4,2	31,3	i.
107. Waldhausen P	4,7	35,0	»
108. Lorch F	5,3	39,5	i.
109. Gmünd, Verw. I. T	6,3	47,0	S.a-e*.f.g.i.k.n. »
110. Unterböbingen F	7,6	56,6	»
111. Möglingen F	8,1	60,4	»
112. Essingen F	8,9	66,3	»
113. (h) Aalen, Inspect. F	9,7	72,3	R.S.a-g-h-l.k.n. »
114. Wasseralfingen F	10,0	74,5	R.S.a-d-e*.f.i.k. »
(89. Goldshöhe) F	10,6	79,0	»
115. Westhausen F	11,3	84,2	»
116. Lauchheim F	11,9	88,4	b.i.k.
117. Bopfingen F	13,3	99,1	a.a*.b.c.d.i.k. »
118. Trochtelfingen PH.	13,9	103,6	»
119. Pfaaloch P	14,3	106,5	b.k.
120. (o) Nördlingen, F	15,0	111,7	S.a-e*.i.k.l.n. ben u. (K. Bayer. Post- u. Bahnamt) Neuburg

**h. Brenzbahn (Zweigbahn) Aalen-Heidenheim**

(3 Meilen = 22,3 Kilom.). Eröffnet <sup>11/2</sup>, 64.

	Meilen	Kilom.	
(113. Aalen) T	—	—	Jagstkreis
121. Unterkochen P	0,5	3,7	d.e*.
122. Oberkochen P	1,1	8,2	»
123. Königsbronn F	1,9	14,2	d.e*.
124. Schnaitheim P	2,6	19,4	»
125. Heidenheim, Vrw. I. F	3,0	22,3	R.S.a-e*.h-i. » k.m.n.

**i. Obere Neckarbahn: Plochingen-Rottweil-Villingen.**

(20,2 M. = 150,5 Kil.).

Eröffnet bis Reutlingen <sup>11/2</sup>, 59, von da bis Rottburg <sup>11/10</sup>, 61, bis Eyach <sup>1/10</sup>, 64, bis Horb <sup>1/10</sup>, 66, bis Thalhausen <sup>1/10</sup>, 67, bis Rottweil <sup>11/2</sup>, 68, bis Villingen am <sup>11/10</sup>, 69.

	Meilen	Kilom.	
(22. Plochingen) F	—	—	Schwarz-
126. (k) Unterböbingen F	0,9	6,7	a.l.i.e. waldkreis
127. Nürtingen, F	1,7	12,7	a.a*.b.d.l.i.*.

	Min.	Kil.			
128. Neckarthalhingen . . .	2,3	17,1 i.	Schwarz	167. Söflingen . . . . .	0,3 2,2 b. Donaukreis
129. Bempflingen P . . . . .	3,0	22,3 i.	waldkreis	168. Herrlingen F . . . . .	1,0 7,5
130. Metzingen, Vrw.I F 3,5	26,1g.w.a.e.f.i*.n.º			169. Blaubeuren T . . . . .	2,2 16,4 aa**b.d.i.k. »
131. Sondelfingen PH. . . . .	4,2	31,3	»	170. Schelklingen . . . . .	3,0 22,3 b.d.i.k. »
132. Reutlingen, Vrw.I T 4,4	34,3R.e-f.l.m.n.º			171. Allmendingen . . . . .	3,8 28,3 i. »
133. Betzingen P . . . . .	5,0	37,2 i.	»	172. Ehingen Vrw.I F 4,5	33,6 aa**b.d.i.k. »
134. Kirchentellinsfurth P 5,6	41,7 i.			172a. Dettingen PH. . . . .	4,9 36,5 »
135. (l) Tübingen, Insp. F 6,5	48,4R.S.a.e-f.k.m.n.º			173. Rottenacker P . . . . .	5,4 40,2 »
136. Kilsberg P . . . . .	7,2	53,6	»	174. Munderkingen E. . . . .	6,0 44,7 »
137. Rottenburg, Vrw.I F 8,0	59,6S.a.e-f.g.i.i*.k.n.º			175. Untermarchtal . . . . .	6,4 47,7 »
138. Niedernau F . . . . .	8,5	63,3	»	176. Rechtenstein . . . . .	7,0 52,1 »
139. Biringen P . . . . .	8,9	66,3 i.	»	177. Zwiefaltendorf . . . . .	7,7 57,4 »
140. Eyach F . . . . .	9,7	72,3 i.	»	178. Unlingen . . . . .	8,3 61,8 »
141. Mühlen P . . . . .	10,3	76,7 i.	»	179. Riedlingen Insp.T 8,8	65,6 aa**b.i.k. »
142. Horb F . . . . .	10,8	80,4 S.a-b.d.i.k. »		180. Erdingen P . . . . .	9,6 71,5 »
143. Neckarhausen . . . . .	11,7	87,1 **Hohenzollern		181.(o)HerbertingenT10,3	76,7 i. »
144. Sulz T . . . . .	12,7	94,6aa**Schwarz-waldkr.		182. Mengen T . . . . .	11,1 82,7 aa**b.i.k. »
				183. Scheer T . . . . .	11,6 86,4 b.i. »
				184.Sigmaringendorf12,0	89,4 **Hohenzollern
				185. Sigmaringen 12,5	93,1 ** »
145. Oberndorf F . . . . .	14,2	105,8 aa**d.i. »			
146. Epfendorf P . . . . .	15,0	111,8	»		
147. Thalhausen . . . . .	15,7	117,1 d. »			
148. (m)RottweilInsp. T 16,6	123,7 R.e-f.l.n.º				
149. Deisingen . . . . .	17,6	131,1	»		
150. Trossingen . . . . .	18,2	135,6	»		
151. Schwenningen T . . . . .	19,0	141,5aa**b.d.i.k. »			
151a. Marbach PH. . . . .	19,8	147,5 **Seekreis			
152. O Villingen T . . . . .	20,2	150,5R.S.a-e.i.k.n.º			
<b>k. Kirchheimer Privatbahn: Kirchheim-Unterboihingen</b> (0,9 M. = 6,7 Kilom.)					
Verwaltungsrath in Kirchheim u. T. Im eigenen Betriebe der genannten Eisenbahn-Gesellschaft.					
Eröffnet am 21/2, 64.					
153. Kirchheim u. T. T . . . . .	Min.	Kil.	(Oberamt)		
			S.a.a**b. Kirch-c.d.k. hein		
154. Oethlingen . . . . .	0,3	2,2	»		
(126. Unterboihingen) F . . . . .	0,9	6,7	Nürtingen†		
(22. Plochingen) F . . . . .	1,8	13,4	Esslingen†		
† Sind zugleich Stationen der Staatsbahn.					
<b>l. Hohenzollernsche Bahn: Tübingen-Hechingen</b> (3,3 M. = 24,6 Kilom.)					
Eröffnet am 29. Juni 1869.					
(135. Tübingen) F . . . . .			Schwarzwaldkreis		
155. Dusslingen P . . . . .	1,1	8,2 i.	»		
156. Mössingen T . . . . .	2,2	16,4 i.	»		
157. Bodelshausen . . . . .	2,9	21,6	»		
158. Hechingen Vrw.I T 3,3	24,6 R-e.i.k.l.n.º	**Hohenzollern			
<b>m. Obere Donaubahn: Rottweil-Immendingen</b> (3,1 M. = 37,9 Kilom.)					
Eröffnet bis Tutlingen am 15. Juli 1869; Tutlingen-Immendingen am 26. Juli 1870.					
(148. Rottweil) T . . . . .			Schwarzwaldkreis		
159. Neufra . . . . .	0,9	6,7	»		
160. Aldingen P . . . . .	1,4	10,5	»		
161. Spaichingen T . . . . .	2,0	14,8 aa**d.i. »			
162. Riethem . . . . .	2,7	20,1	»		
163. Wurmlingen . . . . .	3,1	23,1	»		
164. Tutlingen Vrw.I T 3,7	27,6 R.S.a-e.i.k.m.º				
165. Möhringen . . . . .	4,2	31,3	**Seekreis		
166. O Immendingen T 5,1	37,9aa**e.e.f.i*.n.º				
<b>n. Untere Donaubahn: Ulm-Sigmaringen</b> (12,3 M. = 93,1 Kilom.)					
Eröffnet bis Blaubeuren 2/3, bis Ehingen 11/2, bis Riedlingen-Mengen 1/2, 69, Ehingen-Riedlingen 1/2, 70, Mengen-Scheer 1/2, 70, Scheer-Sigmaringen (Zeit der Eröffnung unbestimmt), (34. Ulm) T . . . . . — — Donaukreis					

### o. Allgäuhahn: Herbertingen-Leutkirch

(9,3 M. = 69,3 Kilom.)

Eröffnung: Herbertingen-Saulgau den 10. October 1869, Saulgau-Waldsee d. 25. Juli 1869, Waldsee-Kisslegg d. 15. September 1870. Eröffnung der Strake Kisslegg-Leutkirch noch unbestimmt.

(181. Herbertingen) T — — Donaukreis

186. Saulgau Vrw. I F 1,2 8,9 aa\*\*b.d.i.k. »

187. Hochberg . . . . . 1,8 13,4 »

188. Altshausen T . . . . . 2,7 20,1 aa\*\*b.d.i.k. »

189. Steinenbach PH. . . . . 3,2 23,8 »

(46. Aulendorf) Verw. — — — — —

I. Cl. F . . . . . 3,8 28,3 S.a-g.i.k. »

190. Waldsee T . . . . . 5,1 38,0 aa\*\*b.d.i.k. »

191. Rossberg . . . . . 6,2 46,2 »

192. Wolfegg T . . . . . 6,9 51,4 »

193. Kisslegg T . . . . . 7,8 58,1 »

{194. Herroth . . . . . 8,6 64,1

{195. Leutkirch . . . . . 9,3 69,3

### p. Schwarzwaldbahn: Zuffenhausen-Nagold

(8,9 M. = 66,3 Kilom.)

Eröffnet bis Ditzingen seit 23. Sept. 1868, bis Weil der Stadt am 1. December 1869, von da bis Nagold noch unbestimmt.

(14. Zuffenhausen) F — — Neckarkreis

196. Korntal T . . . . . 0,5 3,7 i. »

197. Ditzingen F . . . . . 1,0 7,4 i.i.\* »

198. Leonberg T . . . . . 1,9 14,2 i.i.\* »

199. Renningen . . . . . 2,7 20,1 »

200. Weil der Stadt T . . . . . 3,4 25,3 aa\*\*i. »

201. Schaffhausen . . . . . 3,9 29,1 Schwarzwaldkreis

202. Alt-Hengstett . . . . . 5,0 37,2 »

203. Calw . . . . . 6,5 48,4 »

204. Teinach . . . . . 6,9 51,4 »

205. Wildberg . . . . . 7,8 58,1 »

206. Emmingen . . . . . 8,4 62,6 »

207. Nagold . . . . . 8,9 66,3 »

### q. Enzbahn: Pforzheim-Wildbad (3,1 M. = 23,1 Kil.)

Eröffnet am 11. Juni 1868.

208. O Pforzheim Vrw.I T — — \*\*Mittelrhein-

209. Brötzingen PH.\* . . . . . 0,4 3,0 kreis

210. Birkenfeld . . . . . 0,7 5,2 a. Schwarz-

211. Neuenbürg T . . . . . 1,4 10,4aa\*\*waldkreis

212. Rothenbach . . . . . 1,9 14,1 a. »

213. Höfen F . . . . . 2,3 17,1 a. »

214. Calmbach F . . . . . 2,7 20,1 aa\*\* »

215. Wildbad Insp. T . . . . . 3,1 23,1 aa\*\*c.d.º

### Märkisch-Posener Eisenb. Directe Verkehre.

i = Gemeinschaftlicher Tarif der Oberschlesischen, Niederschlesisch-Märkischen u. Märkisch-Posener Bahn für Oberschlesische Steinkohlen von Guben u. Frankfurt (Stat. 2. 17. 18. 19. theilhaft) vom 1/2, 1871.

k = Posen-Sächsischer Verb., Personen- u. Güter- T. v. 1/2, 71.  
l = Gemeinschaftlicher Tarif für directe Beförderung von Frachtgütern, Fahrzeugen u. lebenden Thieren zwischen Stationen der Breslau-Schweidnitz-Freiburger Eisenbahn einerseits u. Stationen der Märkisch-Posener B. andererseits vom 15. October 1871.

## B. Die Eisenbahnen

Belgiens, Dänemarks, Frankreichs, Italiens, Griechenlands, der Niederlande mit Luxemburg, Russlands incl. Polens, Schwedens und Norwegens, der Schweiz, Spaniens und Portugals, der Türkei (mit Rumänien) und Grossbritannien.

## Belgien.

## Übersicht.

Belgien hat folgende (alphabetisch geordnete) Eisenbahn-Verwaltungs-Gebiete (die Sitz der Bahnverwaltungen sind beigefügt), von welchen die mit \* bezeichneten dem Verein Deutscher Eisenbahn-Verwaltungen angehören:

Die Nummern verweisen auf die Reihenfolge, in welcher die Bahngelände nachstehend aufgeführt werden, die Farben auf unsere Uebersichtskarte.

Anvers-Gand, a. St. Nicolas Nr. 9. bl. Bruges-Blankenberge a Bruges Nr. 11. gelb.

Chimay: Momignies-Mariembourg-Lomedanne und Hastière. Nr. 8. gelb. Etat (Belg. Stsb.) Bruxelles Nr. 1. schwarz. Gand-Ecloe-Bruges Nr. 10. grün.

\* Grand-Central-Belge Nr. 2. mit Aachen-Mastriicht recht pendelt. Grand Luxemburg Bruxelles-Sterpenich-Athus u. Marloie-Liège a Bruxelles. Nr. 3. blau.

\* Liégeois-Limbourgeois (= Lüttich-Münsterbilsen [resp. Beverst]-Hasselt, Flémalle-Ans [bei Lüttich]-Liers) im Betrieb der Niederländischen Staats-Eisenbahn-Gesellschaft; a. Th. schwarz.

\* Liège-(Lüttich)-Mastriicht zu Lüttich. Nr. 3. gelb. Nord-Belge (= Liège-Namur-Givet, Charleroi-Erqueles u. Mons-Hautmont) a Liège im Betrieb der Franzos. Nordbahn Nr. 4. grün.

Pepinster-Spa-Luxemb. Grenze im Betriebe der Französischen Ostb. Nr. 5. gelb. Société générale d'exploitation (abgekürzt: S. G. E.) a Brüssel a. Th. gelb.

Turnhout E. a Lierre. Nr. 12. grün. Provinzen: Anvers, Brabant, Flandre orientale (Ost-Flandern), Flandre occidentale (West-Flandern), Hainaut (Hennegau), Namur, Liège, Limbourg, Luxembourg.

## I. Belgische Staatsbahnen.

(Chemins de fer de l'Etat, Direction générale a Bruxelles.)

Die Belg. Staatsbahnen stehen in directem Güter- u. Personenverkehr mit den unten aufgeführten Belg. Privatbahnen.

Die Linien: Bruxelles-Schellebelle (d), Mons-Manage (m), Jurisbe-Alost-Lokeren (e), Hal-Ath-Tonnai sur Franses. Grenze (n) und Braine-le Comte nach Grammont und Melle (p), desgl. sämtliche Linien unter B. sind Privatbahnen, die der Staat gepachtet hat.

Anschlüsse. Ans: Nieder. Stsb. (Lüttich-Limburg); Ansg: Belg. Privatbahnen (Ansg: W.-Ingelmünster); Anvers: Anvers-Gand und Grand-Central; Blandin (gegen Lille): Franz. Nordbahn; Bruges (Brüge): Bruges-Ecloe-Gand, Bruges-Blankenberge u. Société générale d'exploitation (abgekürzt: S. G. E.); Bruxelles: Gr.-Luxemburg; Charleroi: Grand Central (Charleroi-Vireux) Nord-Belge; Chateleaux: Grand Central; Courtrai: Société (Courtrai-Poperinghe, und Courtrai-Bruges); Deynze: Société (Deynze Thieft-Ingelmünster); Erqueles: Nord Belge u. Franz. Nordb.; Fleurus: Grand Central; Gand (Gent): Anvers-Gand, Gand-Bruges u. Société (Gand-Belzeze); Gembloux: Grand Luxemb.; Herbsthall: Rheinische; Hombeek bei Malines: Malines-Terneuzen Landen; Grand Central; Liège: Lüttich-Mastriicht, Niederl. Staatsbahn (Lüttich-Limburg), Nord-Belge (Liège-Namur), Grand Luxemburg (Marche-Liège); Lierre: Grand Central u. Lierre-Turnhout; Lokeren: Anvers-Gand u. Société (Lokeren-Selaetze); Louvain

(Löwen): Gr. Central; Marchiennes: Grand Central (Charleroi-Vireux), und Nord-Belge (Charleroi-Erqueles); Mons: Nord-Belge (Mons-Hautmont); Monscon: Franz. Nordb.; Namur: Grand Luxemburg, Nord-Belge (Liège-Namur-Givet); Ostende: Société (Ostende); Grand Luxemburg u. Grand Central; Pepinster: Pepinster-Spa-Luxemb. Grenze; Quévrain: Franz. Nordb.; Waesg: W.-Ingelmünster.

Director Güterverkehr mit dem Nordl., Süddeutschen etc. Verbands.

Die Entfernungen sind in Kilometern angegeben. Die Haltestellen (t) haben Personen- und Güterverkehr. \*\* = Güter Station. — = Personen-Station.

## I. Aeltere Linien.

a. Brüssel-Herbsthall = 138 Kil. Eröffnet Stat. 1-7:  $\frac{10}{13}$ , 66; 7-9:  $\frac{2}{3}$ , 37; 9-19:  $\frac{1}{2}$ , 38; 19-21:  $\frac{1}{2}$ , 42; 21-23:  $\frac{1}{2}$ , 43; 23-28:  $\frac{1}{2}$ , 43; 28-30:  $\frac{1}{2}$ , 43.

KNom.

1. (b,c,b) Bruxelles —
- 1a. Bruxelles, Nord — Brabant
- 1b. » Central\*\* (Linie d) —
- 1c. » AV\*\* (Allée verte) »
- 1d. » Entrepot\*\* —
- 1e. » Ixelles\*\* —
- 1f. » Molenbeek\*\* —
- 1g. » Chartreux\*\* —
- 1h. » St. Josse-E-Noode\*\* —
- 1i. » Josaphat\* . . . 2,9
- 1k. » Rue Rogier\* . . . 3,8
- 1l. Chaussée de Louvain 5,0
- 1m. » Rue de la loi\* 5,7
- 1n. » Midi (siehe Linie f) 6,4
- 1o. » » O Quartier Leopold siehe Linie 5 (Luxemburg). — »

2. Schaarbeek . . . 3
3. Dieghem . . . 8
4. Saventhem . . . 10
5. Cortenberg . . . 15
6. Velthem . . . 21
- 6a. Hérent . . . 24
7. O(e) Louvain (Löwen) 29
- 7a. Corbeek-Loo . . . 34
8. Vertryck . . . 40
9. (v) Tirlemont . . . 47
10. Jodoigne . . . 54
11. Esemal . . . 53
12. O(u) Landen . . . 60 Liège
13. Gingelom . . . 64 Limburg
14. Rosoux Goyer . . . 69 Liège
15. Waremme . . . 74
16. Rémicourt . . . 79
17. Fexhe . . . 85
18. Bierest . . . 90
19. O Ans . . . 93
20. Haut-Pré . . . 97
21. O Liège (Guill.) 99
22. Chénée . . . 103
23. Chaudfontaine . 106
24. Le-Trooz-Aval . 110
25. Nessonvaux . . 114
26. O Pepinster . . 119
27. Ensival . . . 122
28. Verviers . . . 124

29. Dolhain . . . 132 Liège

29a. Welkenraed . 137 »

aa. Welkenraed Bleyberg mit Zweigb. nach Moresnet u. Vieille-Montagne. Eröffnet für Güterverkehr  $\frac{1}{11}$  1870.

30. O Herbsthall 138 »

b. Brüssel-Anwerpen = 44 Kil. Eröffnet Brüssel-Malines  $\frac{1}{5}$ , 35, Malines-Anvers  $\frac{1}{5}$ , 36.

(1a. Brüssel, Nord). — Brabant

(2. Schaarbeek) . . . 3 »

31. Haeren . . . 7 »

32. Vilvorde . . . 9 »

33. Eppeghem\* . . . 13 »

34. Weerde . . . 15 »

35. (c,f) Malines . . . 20 Antwerp.

35a. Wavre St. Catherine 25 »

36. Duffel . . . 23 »

37. (bb) Contich . . 33 »

bb. Zwgb. Contich-Lierre. Eröffnet  $\frac{1}{5}$ , 57.

38. O Lierre . . . 40 »

39. Vieux-Dieu . . . 38 »

39a. Berchem\* . . . 42 »

40. O Anvers . . . 44 »

c. Malines-Louvain = 24 Kil. Eröffnet:  $\frac{10}{13}$ , 1837.

(35. Malines) . . . 20 Antwerp.

41. Boortmeerbeek . 28 Brabant

41a. Haecht . . . 31 »

41b. Wespelaar . . 33 »

41c. Wygmael . . . 39 »

(7. O Louvain) . . 44 »

d. Brüssel-Ostende = 124 Kil. Ouest. Eröffnet Stat. 1-47:  $\frac{1}{5}$ , 56; 47-49:  $\frac{1}{5}$ , 55; 49-52:  $\frac{1}{5}$ , 56; 52-54:  $\frac{1}{5}$ , 37; 54-61:  $\frac{1}{5}$ , 38; 61-64:  $\frac{1}{5}$ , 38.

(1b. Bruxelles, Central) — Brabant

41d. Laeken . . . 3 »

42. Jette . . . 5 »

43. Berchem Ste Agathe 7 »

44. Dilbeek . . . 11 »

45. Bodeghem St. Martin 15 »

46. Ternath . . . 17 Flandre

47. (g) Denderleeuw 24 Orientale

48. Ereembodeghem . 27 »

49. (e) Alost . . . 30 »

50. Lede . . . 36 »

51. (f) Schellebelle 39 »

52. Wetteren . . . 42 Brabant

52a. Quatrecht . . . 47 »

53. (p) Melle . . . 50 »

54. O Gand (Gent) . 57 »

55. Tronchiennes . . 65 »

56. Landeghem . . . 71 »

57. Hansbeke . . . 74 »

58. Aeltre . . . 80 »

59. Bloemendael . . . 90 Flandre

60. Oostcamp . . . 95 Occidentale

61. O Bruges (Brügge) 102 »

62. Jabbeke . . . 111 »

63. Plasschaendael . 117 »

64. O Ostende . . . 124 »

e. Zwgb. Alost-Lokeren = 26 Kil. Dendre-Waes-Bahn. Eröffnet bis Stat. 68:  $\frac{1}{5}$ , 33, vollständig  $\frac{1}{5}$ , 56.

(49. Alost) . . . . . 30	Flandre	107. Neufvilles . . . . . 43	Hainaut	o. Hal-Ath 38 Kil. resp. Brüssel-Lille über Hal-Ath. Eröffnet 1/4 1866.
66. Gysegem . . . . . 35	Orientale	108. (k) Jurbise . . . . . 49	»	(1. Brüssel) —
67. (f) Audeghem . . . . . 39	»	108a. Ghlin . . . . . 55	»	101. Hal) . . . . . 14
68. (f) Termonde . . . . . 42	»	109. ○ (m,x <sup>2</sup> ) Mons . . . . . 61	»	160. Saintes . . . . . 21
69. Zele . . . . . 50	»	110. Jemmapes . . . . . 65	»	161. (p) Enghien . . . . . 29
70. ○ Lokeren . . . . . 56	»	111. Quaregnon . . . . . 67	»	162. Basilly . . . . . 38
f. Malines-Schellebelle = 39 Kil. Eröffnet bis Termonde 1/4 37, ganz 1/2, 37. (35. Malines) . . . . . 20	Brabant	112. ○ (s) St.Ghislain 70	»	163. Ghislenghien . . . . . 43
71. Hombeek . . . . . 23	»	113. Boussu . . . . . 72	»	(84. Ath) . . . . . 53
71a. Capelle au bois . . . . . 28	»	114. Thulin . . . . . 76	»	(96. Tournai) . . . . . 85
72. Londerzeel . . . . . 33	»	115. ○ Quiévrain . . . . . 80	»	(96a. Blandain) . . . . . 92
73. Malderen . . . . . 38	»	(Belg. Douane gegen Valenciennes)	»	Lille . . . . . 109
74. Buggenhout . . . . . 40	Flandre	k. Jurbise-Tournai = 48 Kil. Eröffnet bis 119 2/3, 47; ganz 1/2, 48.	»	p. Braine-Gand = 65 Kil. Eröffnet am 29. Januar 1867. Entfernungen von Gand.
74a. Baesrode . . . . . 44	Orientale	(108. Jurbise) . . . . . 49	Hainaut	(105. Braine) . . . . . 65
(68. Termonde) . . . . . 42	»	116. Lens . . . . . 53	»	164. Rebecq-Rognon . . . . . 59
(67. Audeghem) . . . . . 39	»	117. Brugellette . . . . . 58	»	(161. Enghien) . . . . . 52
74b. Schoonaerde . . . . . 42	»	118. Chièvres-Attres . . . . . 58	»	165. Gammrages . . . . . 44
75. Wichelen† . . . . . 45	»	119. Maffles . . . . . 55	»	(80. Grammont) . . . . . 36
(51. Schellebelle) . . . . . 39	»	(84. (g,o) Ath) . . . . . 53	»	166. Lierde St. Marie . . . . . 29
g. Denderleeuw-Ath = 40 Kil. Dendre-Waes-Bahn. Eröffnet bis Stat. 80 1/2 55; bis 84 1/4 55.	Flandre	121. Ligne . . . . . 58	»	167. (p) Sotteghem . . . . . 22
(47. Denderleeuw) . . . . . 24	Orientale	122. ○ (s) Leuze . . . . . 65	»	168. Baelegem . . . . . 19
76. Ninove . . . . . 32	»	123. Bary-Maulde . . . . . 71	»	169. Schelde-Windeke . . . . . 15
77. Santbergen . . . . . 38	»	124. Havinnes . . . . . 76	»	170. Moortzele . . . . . 13
78. Ideghem . . . . . 40	»	(96. Tournai) . . . . . 85	»	171. Landscouter . . . . . 10
79. Schendelbeke . . . . . 42	»	l. Brainele C.-Charleroi-Namur 78K. Eröffnet bis 128 2/3 42; 129-145 1/4 43.	»	(53. ○ Melle) . . . . . 7
80. (p) Grammont . . . . . 46	»	(1. Brüssel) . . . . . —	Hainaut	(54. ○ Gand) . . . . . —
81. Acren . . . . . 51	Hainaut	(105. Braine) . . . . . 30	»	B. Die von der Société générale d'exploitation des chemins de fer vom 1. Januar 1871 ab cedirten Linien (607 1/2 Kil.) (Vertrag v. 23. Apr. 1870, siehe Zeitung des Vereins Deutscher Eisenb.-Verwalt., Jahrg. 1870, Nr. 22, s. 377) gehören den nachfolgenden unter k. S. U. X. Y. Z. erwähnten Eisenbahn-Gesellschaften.
82. Lessines . . . . . 53	»	126. ○ (x) Ecaussines 36	»	g. Denderleeuw-Courtrai. (Zur Belg. Westbahn gehörig.) Bis Audenarde 12. April, bis Denderleeuw 1/2 68 eröffnet.
83. Papignies . . . . . 56	»	127. Marche-lez-Ecaussines . . . . . 38	»	(92. Courtrai) . . . . . —
83a. Rebaix . . . . . 60	»	127a. Familleureux . . . . . 42	»	210. Vichte . . . . . 10
84. (k,o) Ath . . . . . 53	»	128. (m,y,y <sup>2</sup> ) Manage 45	»	211. ○ Aneghem . . . . . 18
h. Gent-Tournai = 75 Kil. (Süd-Ouest.) Entfernung von Gent. Eröffnet bis 87: 2/3, 39; 87-92 2/3, 39; 92-96 2/3, 42; 96-96a 1/2 65.	Flandre	129. Godarville . . . . . 49	»	212. (s) Audenarde . . . . . 26
(54. Gent) . . . . . —	Orientale	130. Gouy-lez-Piéton . . . . . 52	»	213a. Ename . . . . . 30
84a. St. Denis Westrem . . . . . 7	»	131. Pont-à-Celles . . . . . 55	»	213b. Nederzalm . . . . . 34
85. ○ (s <sup>1</sup> ) La Pinte . . . . . 9	»	132. Luttre . . . . . 57	Namur	(167. (p) Sotteghem) . . . . . 44
86. Deurle† . . . . . 12	»	133. Gosselies-Courcelles 62	»	214. Herzele . . . . . 50
87. ○ Deynze . . . . . 17	»	134. Roux . . . . . 65	»	215. Burst . . . . . 53
88. Machelen† . . . . . 21	»	135. ○ Marchiennes 68	»	216. Haeltert . . . . . 60
89. Olsene . . . . . 24	»	136. ○ (x <sup>2</sup> ) Charleroi 72	»	(47. Denderleeuw) . . . . . 64
90. Waereghem . . . . . 30	Flandre	137. Couillet . . . . . 75	»	r. Renaix-Courtrai = 29 Kil. Eröffnet 1/4 1869. (Gesellschaft Braine le Comte-Courtrai.)
91. Haerlebeke . . . . . 39	Ocident.	138. ○ Châtelineau 78	»	(92. Courtrai) . . . . . —
92. ○ (r,s) Courtrai 44	»	139. Le Campinaire . . . . . 81	»	217. Sweveghem . . . . . 6
93. ○ Mouscron . . . . . 56	Hainaut	140. Farcienes . . . . . 82	»	217a. Moen . . . . . 12
(Belg. Douane gegen Lille)	»	141. (u) Tamines . . . . . 86	»	218. Avelghem . . . . . 16
94. Néchin . . . . . 66	»	142. Auvelais . . . . . 89	»	219. Orroir . . . . . 18
95. Templeuve . . . . . 69	»	143. Moustier . . . . . 94	»	220. Amougies . . . . . 22
96. (k) Tournai . . . . . 75	Brabant	144. Florefie . . . . . 100	»	221. (s) Renaix . . . . . 28
96a. ○ Blandain (Grenzstation gegen Lille) 82	»	144a. Flawinne . . . . . 104	»	S. Bahn von Flandern-Brabant = 84 Kilom. (Chemins de fer Hainaut-Flandre, Sitz der Gesellschaft St. Ghislain.) Ihr gehören die Linien s <sup>1</sup> , s <sup>2</sup> , t.)
i. Bruxelles-Braine-Quiévrain = 80 Kil. Eröffnet bis Stat. 103: 1/2, 40; 103-108: 2/3, 41; 108-109: 2/3, 41; 109-115: 1/2 42; 115 sur Granse 2/3, 42.	»	145. ○ (w) Namur 108	»	s <sup>1</sup> . St. Ghislain-La Pinte (Gand). Eröffnet bis Stat. 233 1/2, 233-34 2/3 61; 234-40 1/2, 240-46 1/2 61.
(1m. ○ (a,b,d) Bruxelles midi) . . . . . —	Brabant	m. Manage-Louvière-Mons = 25 Kil. Eröffnet bis Stat. 150: 2/3, 48; 150-153: 1/2 49; vollständig 2/3, 49.	Hainaut	(112. St. Ghislain) . . . . . —
98. Forest . . . . . 4	»	(128. Manage) . . . . . 45	»	231. Pommeroeul . . . . . 8
99. Ruysbroeck . . . . . 7	»	146. La Croÿere** . . . . . 47	»	
100. Loth . . . . . 10	»	147. ○ (n) La Louvière 51	»	
100a. Buysingen . . . . . 12	»	148. La Paix . . . . . 52	»	
101. (o) Hal . . . . . 14	»	149. Bois du Luc . . . . . 53	»	
102. Lembecq . . . . . 17	»	150. Bracquegnies . . . . . 56	»	
103. Tubize . . . . . 19	»	151. Havre-Ville . . . . . 61	»	
104. Hennuyères . . . . . 24	Hainaut	152. Obourg . . . . . 65	»	
105. (l,p) Braine-le-Comte . . . . . 30	»	153. Nimy . . . . . 64	»	
106. Soignies . . . . . 36	»	(109. ○ Mons) . . . . . 61	»	
		n. Zwgb. Louvière-Bascoup = 8 Kil. Eröffnet 20. Januar 1848.	»	
		(147. La Louvière) . . . . . 51	Hainaut	
		154. Baume . . . . . 53	»	
		156. Mariemont . . . . . 56	»	
		157. l'Olive-L'Etoile . . . . . 57	»	
		158. ○ Bascoup . . . . . 59	»	

232. Blaton . . . . .	14	(126. O Ecaussines) . . . . .	36	323. Forchies . . . . .	—
233. (s <sup>7</sup> ) Basècles . . . . .	18	290. Mignault . . . . .	40	324. Trazegnies . . . . .	5
(122. Leuze) . . . . .	26	291. Houdeng Gœgnies . . . . .	45		
235. Frasnes . . . . .	34	292. Sars Longschamps . . . . .	48		
236. Anvaing . . . . .	38	293. Gare des Carbonnages . . . . .	49		
(221. Renaix) . . . . .	44	294. (x <sup>2</sup> ) Baume . . . . .	49		
238. Etichove . . . . .	52	295. Cronfestu . . . . .	52		
239. Leupeghem . . . . .	55	296. (x <sup>3</sup> ) Leval . . . . .	—		
(212. Audenarde) . . . . .	58	297. Binche . . . . .	57		
241. Eyne . . . . .	60	298. (x <sup>2</sup> ) Bonne-Espérance 61	61		
242. Syngem . . . . .	65	299. Peissant . . . . .	65		
243. Gavre . . . . .	68	300. Grand-Reng . . . . .	67		
244. Eecke-Nazareth . . . . .	71	301. O Erquelines . . . . .	72		
(85. O La Pinte) . . . . .	76	x <sup>2</sup> . Charleroi-Baume-St. Ghislain	—		
(54. d) Gand) . . . . .	84	= 19 Kil.			
s <sup>2</sup> . Im Bau: St. Ghislain-Ath = 24 K.		mit Abzweigung nach Mons.			
s <sup>3</sup> . Basècles-Peruwelz-Tournai.		Eröffnet Charleroi-Bonne-Espérance			
Eröffnet: Peruwelz-Basècles 1 <sup>1</sup> / <sub>2</sub> 67,		1 <sup>1</sup> / <sub>2</sub> 63, bis Mons 1 <sup>1</sup> / <sub>2</sub> 68.			
Basècles-Tournai 1 <sup>1</sup> / <sub>2</sub> 70.		(136. O Charleroi) . . . . .	—		
(233. Basècles) . . . . .	—	302. (l) Marchiennes (laSambre) 1	1		
245. (t <sup>1</sup> ) Peruwelz . . . . .	4	303. Fontaine l'Évêque . . . . .	7		
346. Callenelle . . . . .	10	304. O (x <sup>3</sup> , y <sup>2</sup> ) Piéton . . . . .	12		
247. Antoing . . . . .	15	305. Morlanwelz . . . . .	19		
249. Vaulx . . . . .	20	(294. Baume) . . . . .	23		
250. Tournai . . . . .	24	(295. Cronfestu) . . . . .	19		
t <sup>1</sup> . Im Bau: Peruwelz-Valenciennes		(297. Binche) . . . . .	21		
25 Kil. über Condé.		(298. Bonne-Espérance) . . . . .	25		
In Valenciennes später Anschluss		306. Estinnes-Haulchin . . . . .	29		
an die Franz. Nordb.		307. Harmignies . . . . .	35		
U. Taminés-Landen.		308. Hyon-Giply . . . . .	40		
Sitz der Gesellschaft in Brüssel.		309. Cuesmes-Trieu . . . . .	43		
u <sup>1</sup> . Taminés-Fleurus-Landen		Abzweigung nach			
der gleichnamigen Gesellschaft gehörig.		(109. O (i. m) Mons) . . . . .	44		
Fleurus-Landen 1 <sup>1</sup> / <sub>2</sub> 65, Taminés-Fleurus		310. Jemmapes-Produits . . . . .	47		
2 <sup>1</sup> / <sub>2</sub> 68 eröffnet.		Abzweigung nach Jemmapes			
(141. O Taminés) . . . . .	—	311. Flénu . . . . .	49		
271. O Fleurus . . . . .	9	(112. St. Ghislain). . . . .	51		
272. Ligny-Tongrinne . . . . .	13	x <sup>3</sup> . Piéton-Leval. Eröffnet 1 <sup>1</sup> / <sub>2</sub> 68.			
273. Sombreffe . . . . .	16	(304. Piéton) . . . . .	—		
274. O Gembloux . . . . .	24	312. Carnières . . . . .	—		
275. Perwez . . . . .	35	(296. Leval) . . . . .	7		
276. (w) Ramillies-Offus . . . . .	41	Y. Jonction de l'Est.			
277. Jauche . . . . .	47	Den Betrieb der Linien derselben			
278. Orp-le-Grand . . . . .	49	hat vom 1/1 1868 an die Société			
279. Lincet . . . . .	54	générale übernommen.			
(12. Landen) . . . . .	60	y <sup>1</sup> . Manage-Wavre = 41 Kil.			
u <sup>2</sup> . Ramillies-Tirlemont = 21 Kil.		Eröffnet 1 <sup>1</sup> / <sub>2</sub> 1855.			
Eröffnet in 1866.		(128. Manage) . . . . .	—		
(276. Ramillies-Offus) . . . . .	41	313. Senefle . . . . .	4		
280. Huppaye . . . . .	47	314. Feluy-Arquennes . . . . .	8		
281. Jodoigne . . . . .	50	315. Nivelles . . . . .	13		
282. Lumay . . . . .	54	316. Genappe . . . . .	23		
283. Hougarden . . . . .	56	317. Bousval . . . . .	27		
(9. Tirlemont) . . . . .	62	318. O Court-St.-Etienne	33		
v <sup>1</sup> . Im Bau: Tirlemont-Diest = 25 K.		319. O Ottignies . . . . .	36		
In Diest demnachst Anschluss an Grand-		320. Limal . . . . .	38		
Central-Belge.		321. Wavre . . . . .	41		
w. Namur-Ramillies = 24 Kil.		y <sup>2</sup> . Manage-Piéton = 10 Kil.			
Im Frühjahr 1869 eröffnet.		Eröffnet in 1865.			
(145. O Namur) . . . . .	—	(128. Manage) . . . . .	—		
284. Riales . . . . .	—	322. O Bascoup-Chapelle . . . . .	7		
285. Vedrin . . . . .	6	(304. Piéton) . . . . .	10		
286. Cognelée . . . . .	6	Z. Chem. de fer des Heinaut.			
287. Leuze-Longschamps . . . . .	13	(Vgl. Zeitung des Vereins Deutscher Eisen-			
288. Egezeée . . . . .	17	sch.-Verw., Jahrg. 70 S. 837 fg.) Sitz der			
289. Tavières . . . . .	19	Gesellch. u. der Direction in Brüssel.			
(276. Ramillies) . . . . .	24	Dieselbe beschäftigt sich nur mit Eisenb.-			
X. Centre.		bauten, nicht mit Eisenb.-Betrieb.			
x <sup>1</sup> . Ecaussines-Baume-Erquelines		y <sup>3</sup> . Piéton-Trazegnies.			
= 35 Kil.		Eröffnet im December 1870.			
Eröffnet 1 <sup>1</sup> / <sub>2</sub> 1865.		(304. Piéton) . . . . .	—		
(105. O Brainele Comte) . . . . .	—				

Staats. (Manage-Wavre), Doische: Chimayb.; Fleurus: Belg. Staatsbahn (Fleurus-Landen); Givet: Franz. Ostb. u. Nord-Belge; Hasselt: Niederland. Staats. (Lüttich-Hasselt-Eindoven); Hérentals u. Turnhout: Turnhout H.; La Sambre: Nord-Belge; Landen: Belg. Staats. Lierse: Belg. Stab. und Turnhout; Louvain: Belg. Stab.; Maastricht: Liège-Mastr. und Niederl. Staats. (Maastricht-Venlo); Mariembourg: Chimayb.; Moerdijk: Niederl. Staats.; Ottignies: Grand-Luxembourg u. Belg. Stab.; Roosendaal: Niederl. Stab.; Tilbourg: Niederland. Staats. (Venlo-Moerdijk); Vireux: Franz. Ostb. (Givet-Mézières). Wavre: Belg. Stab. (Manage-Wavre)	42. Dordrecht T. . . 226 Niederl.	79b. Centre et Reunion (K.H.) . . 184 Hainaut	
	43. O Rotterdam T 247 »	80. Gilly (G.St.) . 185 »	
	d. Aerschot-Tilbourg = 72 Kil. Eröffnet Aerschot-Stat. 40 $\frac{1}{2}$ , 63, 46-47 $\frac{19}{10}$ , 55; 47-52 $\frac{7}{10}$ , 67.	81. Montigny-sur-Sambre E . . . 185 »	
	(25. Aerschot) . . . 105 Brabant	84. O Châtelineau E 188 »	
	44. Westmeerbeek St. E 113 Anvers	85. Bouffloux . . . 191 »	
	44a. » Bassin 113 »	86. Acoz E . . . 195 »	
	45. Norderwyck-Morckhoven E . 120 »	87. Gerpinnes E . . 198 Hainaut	
	46. O Hérentals E 127 »	88. Hensinnes E . . 200 Namur	
	Die Strecke Hérentals-Turnhout gemeinsam mit der Turnhout E. in Betrieb.	89. Oret E . . . 206 »	
	47. O Turnhout E . 145 Anvers	90. Merialme (mi-nièrles) (G.St.) E 208 »	
	48. Weelde-Merxplas E 152 »	90a. » (Sambreuse) 210 »	
	(Belg. Douane)	91. (g) Pavillons (Stave) E . . . 210 »	
	49. Baarle-Nassau T 158 Niederlande	92. Florennes (Est-Belge) E . . . 213 »	
	50. Alphen T . . . 163 »	93. Villers-le-Gambon E 220 »	
	51. Riel T . . . 170 »	94. Merlemont E . . 222 »	
	52. O Tilbourg E . 176 »	95. Romedenne-Surice E . . . 227 »	
	e. Aerschot-Charleroi = 82 Kil. mit e <sup>1</sup> . Zwgb. Lodelinsart-Jumet = 4 K. Aerschot-Louvain $\frac{39}{10}$ , 63; 54-58: $\frac{17}{10}$ , 55; 58-71: $\frac{17}{10}$ , 55 eröffnet.	96. O Doische E . 232 (Belg. Douane)	
	(25. Aerschot) . . . 105 Brabant	97. O Givet E . . . 238 Frankr. (Franz. Douane)	
	53. Rotselaar E . . 113 »	g. Charleroi Etat-Vireux = 65 Kil. Eröffnet Charleroi-Walcourt nebst Zwgb. g. n. g <sup>1</sup> . $\frac{27}{10}$ , 48; Stat. 106-111 $\frac{1}{10}$ , 52; bis 112 $\frac{11}{10}$ , 53; bis 113 $\frac{11}{10}$ , 54; Mariembourg-Vireux: $\frac{19}{10}$ , 1854.	(69. Lodelinsart) — Hainaut
	54. O Louvain (Stat.) E 120 »	(74. Charleroi V.-B.) 184	
	54a. » (Bassin) 121 »	(74a. Marcinelle) 185	
	55. Héverlé . . . 123 »	98. O La Sambre E 186 Abzweigung nach	
	56. Weert-St.-Georges E 131 »	99. Marchiennes (G.St.) . . 188 »	
	57. Grez-Doiceau-Gastuche E . . 139 »	99a. O Zone (Bergw.) (G.St.) 187 »	
	Wavre-Court St. Étienne im gemeinsamen Betrieb mit der Belg. Staatsb.	100. Bomerée . . . 191 »	
	58. O Wavre E . . 143 »	101. Jamioux E . . 193 »	
	59. Limal . . . 146 »	102. Hameau (Hamsur-Heure) E . 197 »	
	60. O Ottignies E 148 »	103 (g <sup>1</sup> ). Berzéze E . 202 Namur g <sup>1</sup> . Zwgb. Berzéze-Laneffe.	
	61. O Court-St. Étienne E . . 151 »	104. Thy-le-château G.H. (Bergwerk) . 203 »	
	62. La Roche . . . 156 »	105. Laneffe . . . 206 »	
	63. Villers-la-Ville E 159 »	106. (g <sup>2</sup> ) Walcourt E 205 »	
	64. Tilly . . . 163 »	106a. Rossignol (Bgw.) (G.H.) . 208 »	
	65. Marvais E . . 166 Hainaut	g <sup>2</sup> . Zwgb. Walcourt-Philippeville und Pav. Stave	
	66. Ligny . . . 168 »	107. Fraire E . . 212 Namur	
	67. O Fleurus E . 172 »	108. St. Lambert E 212 »	
	68. Ransart T . . 177 »	109. Philippeville 218 »	
	69. (e <sup>1</sup> ) Lodelinsart E 180 »	110. Florennes (Sambre-meuse) 219 »	
	e <sup>1</sup> . Zwgb. Lodelinsart-Jumet. Eröffnet $\frac{7}{10}$ , 55. (69. (f <sup>1</sup> ) Lodelinsart) — Hainaut	111. Silenieux E . 210 »	
	70. Deschassis (G.St.) T 182 Abzweigung nach Dampremy:	112. Cerfontaine E . 217 »	
	71. Dampremy (Glas-hütte) . . . 183 »	113. O (g <sup>2</sup> ) Mariembourg E . . 231 »	
	72. Bois d'Elville (K.H.) . . . 183 »	g <sup>3</sup> . Mariembourg-Couvin, eröffnet $\frac{13}{10}$ , 64.	
	73. Amercoeur (K.H.) 183 »	114. Couvin E . . 236 »	
	74. Jumet (G.St.) . 184 »	115. Olloy . . . 237 »	
	75. La Planche (G.St.) 182 »	116. Vierves (Belg. Douane) E . . 240 »	
	76. Charleroi-Ville-Basse T . . . 184 »	117. O Vireux Viroin (G.St.) . 247 »	
	76a. Marcinelle (G.St.) T 185 »	118. Vireux Est . 248 (Franz. Douane)	
	77. Charleroi Etat E 186 »		
	f. Lodelinsart bzw. Charleroi V.-H.-Givet = 58 K. u. Zwgb. f <sup>1</sup> n. Gilly = 3 Kil. Stat. 69-84: $\frac{21}{10}$ , 62; 84-90: $\frac{11}{10}$ , 55; 90-97: $\frac{39}{10}$ , 62 eröffnet.		
	(69. (f <sup>1</sup> ) Lodelinsart) — Hainaut		
	78. Charleroi V. Haute E 182 »		
	f <sup>1</sup> . Charleroi V.-H.-Gilly, eröffnet $\frac{7}{10}$ , 55.		
	79. Bonne-Espérance (K.H.) . . 182 »		
	Abzweig. 79a. Rosolu K.-H. 184		
a. Aachen-Antwerpen-Rotterdam mit Zweigb. b nach Landen und c nach Breda. Aachen-Maastricht in 1853, Maastr.-Hasselt $\frac{1}{10}$ , 1856; 13-16: $\frac{1}{10}$ , 47; 16-18: $\frac{1}{10}$ , 39; 19-22: $\frac{1}{10}$ , 65; 22-25: $\frac{1}{10}$ , 65; 25-31: $\frac{1}{10}$ , 65; 31-41: $\frac{1}{10}$ , 65. Die Strecke Beverst-Hasselt wird von der Niederl. Staatsb. mitbenutzt.			
1. Aix-la-Chapelle — Preussen (Aachen T.) . . . 3 »			
3. Simepveld (Niederl. E. Douane) . . . 13 lande			
4. Wylré E . . . 19 »			
5. Fauquemont (Val-kenburg) E . . 26 »			
6. Meersen E . . . 32 »			
7. O Maastricht (Wyl) (Niederl. Douane) E 37 »			
8. Lanaeken T . . 43 Belgien			
9. Eygenbilsen T . 48 Provinz			
10. O Münsterbilsen E 52 Limburg			
11. Beverst E . . . 56 »			
12. Diepenbeek E . 60 »			
13. O (b) Hasselt E . 66 »			
b. Zweigbahn Hasselt-Landen.			
14. Alken . . . 72 Limburg			
15. Cortenbosch 78 »			
16. St. Trond E 84 »			
17. Velm . . . 89 »			
18. O Landen E 94 Lüttich			
19. Kermpet E . . 70 Limburg			
20. Schuelen E . . 77 »			
21. Zeelhem . . . 82 »			
22. O Diest E . . 87 »			
23. Sichein-Montaigu E 92 »			
24. Testelt . . . 95 »			
25. (d,e) Aerschot E 105 Brabant			
26. Boisschot E . 112 »			
27. Heyst-op-den-Berg E 118 Anvers			
28. Berlaer E . . 125 »			
29. O Lierre E . . 132 »			
30. Bouchout E . . 138 »			
31. O Anvers (Stat.) E 149 »			
31a. » (Dam.) 153 »			
32. Eeckeren . . . 159 »			
33. Cappellen E . 163 »			
34. Calmpthout E . 172 »			
35. Eschen E . . . 180 » (Belg. Douane)			
36. O Roosendaal 189 Niederlande (Niederl. Douane) E			
e. Zwgb. Roosendaal-Breda.			
37. Elten T . . . 203 Niederl.			
38. O Breda E 212 lande			
39. Oudenbosch T 197 »			
40. (h) Zevenbergen T 205 »			
41. O Moerdijk T . 212 » Im Bau (bis zur Vollendung per Dampfischiff) nach			

**h. Im Bau Zwgb. Zerebbergen-Zwallue.**  
 (40. Zerebbergen) . . . . . 119.  
 Zwallue . . . . .

**3. Lüttich-Mastricht**  
 (Liège-Mastricht) Direction in Lüttich.

Eröffnet am <sup>11</sup>/<sub>11</sub> 1861.  
 = Niederlande, Herzogthum Limburg.

**Anschlüsse.** Lüttich: Belg. Stab., Nord-Brabant; Mastricht: Gr. Central Belg. u. Niederl. Stab. (Mastricht-Venlo).  
 Director Güterverk. m. sämmtlichen Stationen von a = Aachen-Mastricht-Hasselt; b = v. Aachen-Düsseldorf-Ruhrort; c = m. den Hauptstationen der Belg. Staatsb.; d = der Nord-Brabant; e = der Franz. Staatsb.; f = der Französisch-Ostb.; g = der Luxemburgerb.; h = der Saarbrücker.

1. **○ Lüttich** (Longdoz) — a. b. Lüttich
2. Jupille, 5 a.c.d. »
3. Wandre, 5 a.c.d. »
4. Cheratte, 5 a.c.d. »
5. Argenteau, 13 a.c.d. »
6. Visé, 16 a.c.d. »
7. Eysden 20 a.e.h. » Limb.
8. Gronsveld 24 d. » Burg.
9. **○ Mastricht** 30 c.h. »

**4. Chemins de fer Nord-Brabant**

in Betrieb der Französisch-Nordbrabant.

**Anschlüsse.** Charleroi: Belg. Staats- und Grand Central; Cuesmes: Belg. Stab.; Erquelines: Französisch-Nordbrabant; u. Belg. Stab. x (Ecaussines-Erquelines); Flémalle: Niederl. Stab. (Lüttich-Limburger E.); Givet: Grand Central Belg. Fr. Ostb.; Hérisson u. Hérisson-Chimay; Liège: Belg. Stab., Lüttich-Mastricht, Niederl. Staatsb., Grand Luxemb. (Marche-Liège); Marchiennes: Belg. Staatsb., Grand Central (Charleroi-Givet); Belg. Stab. (Marchiennes-Ecaussines); Mons: Belg. Stab. und Grand Luxemb.; Quévy-Feignies: Frans-Nordbrabant.

**a. Mons-Hautmont 36 Kil.**  
 Eröffnet <sup>12</sup>/<sub>12</sub> 37.

- 200. **○ Mons** . . . . .
- 201. **○ Cuesmes** . . . . . 3
- 202. **○ Frameries** . . . . . 7

**Anschluss der in Betrieb des Staats befindlichen Kohlenb. d. Haut- et du Bas Flens und von St. Ghislain à Frameries par Wasmes.**  
 203. **○ Quévy** . . . . . 16  
 203a. **○ Fransösisch. Grenze bei Feignies gegen Hautmont** 22  
 203b. **○ Hautmont** . . . . . 26

**b. Namur-Liège mit Zweigb. Flémalle-Seraing-Liège etc.** — 60 Kil.

- Eröffnet <sup>11</sup>/<sub>11</sub> 51. . . . .
- 204. **○ Liège (Lüttich)** . . . . .
- 205. **○ Tilloy** . . . . . 5
- 206. **○ Jemeppe** . . . . . 5
- 207. **○ Bona beurvers** . . . . . 7
- 208. **○ (bald) Flémalle grande** 9
- 209. **○ Balas-Laloue** . . . . . 11
- 210. **○ Flémalle haute** . . . . . 11
- 211. **○ Engis** . . . . . 15
- 212. **○ Hermalle** . . . . . 19
- 213. **○ Flône** . . . . . 19
- 214. **○ Namur** . . . . . 19
- 215. **○ Ampin** . . . . . 25
- 216. **○ Corpialie** . . . . . 27
- 217. **○ Huy** . . . . . 30
- 218. **○ Statte** . . . . . 31
- 219. **○ Bas-Oha** . . . . . 33
- 220. **○ Jara** . . . . . 36

- 221. **○ Andenne** . . . . . 41
- 222. **○ Sclaigneaux** . . . . . 46
- 223. **○ Namêche** . . . . . 49
- 224. **○ Hainaut** . . . . . 51
- 225. **○ Marche-les-Dames** . . . . . 52
- 226. **○ Namur** . . . . . 60

**bb. Zweigb. Flémalle-Longdoz.**  
 Eröffnet <sup>12</sup>/<sub>12</sub> 51.

- (208. Flémalle) . . . . . 11
- 227. **○ Marihaie** . . . . . 10
- 228. **○ Espérance** . . . . . 8
- 229. **○ Serain** . . . . . 8
- 230. **○ Sclaigneaux** . . . . . 8
- 231. **○ Ongré** . . . . . 6
- 232. **○ Val-Benoit** . . . . . 4
- 233. **○ Angleur** . . . . . 3
- 234. **○ Liège (Longdoz)** . . . . . 5

e. **Namur à Givet** = 50 Kil.  
 Bis Dinant <sup>19</sup>/<sub>12</sub> 62, bis Givet <sup>11</sup>/<sub>11</sub> 1863 eröffnet.

- (226. Namur) . . . . .
- 235. **○ James** . . . . . 3
- 236. **○ Dave** . . . . . 3
- 237. **○ Lustin** . . . . . 14
- 238. **○ Godinne** . . . . . 17
- 239. **○ Yvoir** . . . . . 20
- 240. **○ Dinant** . . . . . 28
- 241. **○ Hastière (Hermeton)** 42
- 242. **○ Agimont** . . . . . 46
- 243. **○ Givet** . . . . . 50

**d. Charleroi à Erquelines**  
 = 30 Kil., eröffnet <sup>11</sup>/<sub>11</sub> 52.

- 244. **○ Charleroi** . . . . .
- 245. **○ Marchiennes** . . . . . 4
- 246. **○ Landelies** . . . . . 8
- 247. **○ Houpes** . . . . . 10
- 248. **○ Thulin** . . . . . 13
- 249. **○ Lobbes** . . . . . 17
- 250. **○ La Bisserie** . . . . . 24
- 251. **○ Solre-sur-Sambre** . . . . . 30
- 252. **○ Erquelines** . . . . . 36

**5. Société générale d'exploitation des chemins de fer (Bruxelles).**

Durch Vertrag v. <sup>24</sup>/<sub>10</sub> 70 ist der Betrieb der beim Gebiet der Belg. Stab. aufgeführten Linien (607 1/2 Kil.) siehe dort 1 B an den Belg. Staat abgetreten worden. Die Société G. hat vom <sup>1</sup>/<sub>1</sub> 1871 ab noch 406 Kil. in Betrieb, wovon 326 Kil. in Flandre Occidentale und 80 Kil. in Flandre Orientale (nördl. von Gand) liegen. Diese beiden Gruppen werden durch die Linien der Ecclio-Bruges getrennt. Die Eigentümer der nachstehend erwähnten Bahnhöfen sind folgende Eisenbahn-Gesellschaften:

1. **Flandre occidentale:** Linie a. b'. d. e. f. g.
2. **Lichterfelde-Furnes:** b'.
3. **Furnes-Dunkerque:** b'.
4. **Onest de Belgique:** c. i.
5. **Ostende-Armentières:** a'. b'.
6. **Bruges-Blankenheyst:** a'. b'.
7. **Gand-Terneuzen:** a'. b'.
8. **Lokeren-Niederl. Grenze:** i.
9. **Ecclio-Anvers:** m.

Die Bahnen von Westflandern (Flandre occidentale à Bruges = Bruges-Courtrai-Poperinghe, Ingelmünster-Deynse), Lichterfelde-Furnes à Bruges u. Bruges-Blankenberghé exploitierend.

- Anschlüsse.** Bascop und Bruges: Belg. Stab., Bruges-Gent und Bruges-Blankenberghé; Gand: Belg. Stab. u. Gand-Anvers; Lokeren: Belg. Staatsb. und Anvers-Gent; St. Ghislain: Belg. Stab. u. Nord-Brabant; St. Ghislaem-Tamines: Tirlemont u. Waereghem: Belg. Stab.; Wondelgem: Gand-Bruges; A. Société d'exploitation.
- a. Bahn von Westflandern.** Bruges-Ingelmünster-Central = 41 Kil.  
 Sitz der Gesellschaft: Bruges.

**Chemins de fer de la Flandre occidentale.**  
 Derselben gehören auch die Linien Courtrai-Poperinghe-Deynse-Ingelmünster, Ronlers-Ypres (s) u. Poperinghe-Hazebroeck. Gesamtlänge 165 Kil.  
 Eröffnet <sup>11</sup>/<sub>11</sub> 47.

**Entfernungen von Bruges.**

- 253. **○ Bruges** . . . . .
- 254. **○ Lophem** . . . . . 6
- 255. **○ Zedelghem** . . . . . 9
- 256. **(h) Thourout** . . . . . 18
- 257. **(b, b') Lichterfelde** 22
- 258. **○ Gits** . . . . . 26
- 259. **○ Herken** . . . . . 28
- 260. **(f) Roulers** . . . . . 31
- 261. **○ Rumbeke** . . . . . 34
- 262. **○ Iseghem** . . . . . 38
- 263. **(d, i) Ingelmünster** 41
- 264. **○ Lendelede** . . . . . 44
- 265. **○ Heule** . . . . . 49
- 266. **(e) Courtrai** . . . . . 52

**a'. Furnes-Blankenberghé** (Sitz der Eisenb.-Ges. Bruges).  
 Eröffnet bis Blankenberghé <sup>11</sup>/<sub>11</sub> 63, bis Heyst <sup>11</sup>/<sub>11</sub> 1868.  
 Uebergangsbetrieb der Société générale im Juli 70.

**Anschluss in Bruges:** Belg. Stab., Gand-Bruges u. Société.

- Bruges (Etat)** . . . . .
- 267. **(i) (Bassin)** . . . . . 2
- 268. **○ Dindelee** . . . . . 8
- 269. **○ Liszeveghe** . . . . . 11
- 270. **○ Blanckenberghé** 15
- 271. **○ Heyst** . . . . . 24

**b. Gand-Dunkerque** (Sitz der Eisenb.-Ges. Bruges)

besteht aus drei Strecken:  
 b'. **Deynse-Thielt** = 14 Kil.  
 217. **○ Deynse** . . . . .

278. **○ Arzelee** . . . . . 8  
 279. **(d) Thielt** . . . . . 14

b'. **Thielt-Lichterfelde** = 15 Kil. im Bau

- (279. Thielt) . . . . . 14
- (275. Lichterfelde) . . . . . 29

**b'. Lichterfelde à Furnes.**  
 Eröffnet <sup>11</sup>/<sub>11</sub> 58.

- (257. Lichterfelde) . . . . .
- 280. **○ Cortemark** . . . . . 6
- 281. **○ Handaeme** . . . . . 12
- 282. **○ Zaren** . . . . . 12
- 283. **○ Essen** . . . . . 15
- 284. **(c) Dixmude** . . . . . 19
- 285. **○ Ootkerke** . . . . . 24
- 286. **○ Ave-Capelle** . . . . . 29
- 287. **(b') Furnes** . . . . . 34

**b'. Furnes-Dunkerque** = 22 Kil.  
 Eröffnet <sup>11</sup>/<sub>11</sub> 1870.

- (287. Furnes) . . . . . 34
- 288. **○ Adinkome** . . . . . 39
- 288a. **○ Ghyvelde** . . . . . 45
- 288b. **○ Roosendaal** . . . . . 52
- 289. **○ Dunkerque (Dän. kirchen) Frankr.** . . . . . 56

**Anschluss an die Französisch-Nordbrabant Linie k.**

**c. Dixmude-Nieuport** = 15 Kil.  
 Eröffnet am 10. Febr. 1868.

- (284. Dixmude) . . . . .
- 290. **○ Pervyse** . . . . . 8
- 291. **○ Nieuport** . . . . . 15
- 291a. **○ Nieuport Balna** . . . . . 18
- 291b. **○ Ingelmünster-Thielt** = 11 Kil. (263. Ingelmünster) . . . . .
- 292. **○ Menlebeke** . . . . . 6
- (279. Thielt) . . . . . 11

**e. Courtrai-Poperinghe** = 43 Kil.  
 Eröffnet <sup>11</sup>/<sub>11</sub> 55.

- (266. **○ Courtrai**) . . . . .
  - 293. **○ Wevelghem** . . . . . 7
  - 294. **○ Menin** . . . . . 12
  - 295. **○ Werwieq** . . . . . 12
  - 296. **(e') Comines** . . . . . 21
  - 297. **(g) Ypres** . . . . . 33
  - 298. **○ Namdinghe** . . . . . 33
  - 299. **(f) Poperinghe** . . . . . 43
- e'. Comines-Armentières.**  
 Eröffnet im November 1870.
- 296. **○ Comines** . . . . .
  - 300. **○ Warneton** . . . . .
  - 301. **○ Le Tonquet** . . . . .
  - 302. **○ Houblines** . . . . .
  - 303. **○ Armentières** . . . . .

**Anschluss an die Französisch-Nordbrabant Linie m.**

**f. Poperinghe-Hazebroeck**  
 = 22 Kil.  
 Eröffnet <sup>11</sup>/<sub>11</sub> 1870.

- (299. Poperinghe) . . . . . 131
  - 304. **○ L'Abecle** . . . . . 136
  - 305. **○ Godwaersvelde** . . . . . 142
  - 306. **○ Caestre** . . . . . 145
  - 307. **○ Hazebroeck** . . . . . 151
- Anschluss:** Französisch-Nordbrabant Linie m.

**g. Ronlers-Ypres** = 23 Kil.  
 Eröffnet am 12. April 1863.

- (260. Ronlers) . . . . .
- 308. **○ Moorlede-Passendaele** 10
- 309. **○ Zonnebeke** . . . . . 14
- (297. Ypres) . . . . . 23

**h. Ostende-Thourout** = 24 Kil.  
 Eröffnet am 1. April 1868.

- 310. **○ Ostende** . . . . .
- 311. **○ Snaeskerke** . . . . . 6
- 312. **○ Ghistelles** . . . . . 9
- 313. **○ Moere** . . . . . 12
- 314. **○ Wynendaele** . . . . . 14
- 315. **○ Lichterfelde** . . . . . 17
- 316. **○ Wynendaele** . . . . . 20
- (256. Thourout) . . . . . 24

**i. Ingelmünster-Anseghem**  
 = 23 Kil., eröffnet <sup>11</sup>/<sub>11</sub> 68.

- (263. Ingelmünster) . . . . .
- 316a. **○ Ootroosbeke** . . . . .
- 317. **○ Wielsbeke** . . . . .
- 318. **○ Waereghem** . . . . . 15
- 318a. **○ Heirweg** . . . . .
- 319. **○ Anseghem** . . . . . 25

**k. Gand-Terneuzen** = 37 Kil.  
 Eröffnet Gand-Selzaete <sup>29</sup>/<sub>11</sub> 65; Selzaete-Terneuzen <sup>11</sup>/<sub>11</sub> 69.

- 320. **○ Gand Stat. Etat** . . . . .
- 321. **○ Gand porte d'Anvers** 2
- 321a. **○ Wondelgem** . . . . . 7
- 322. **○ Langerbrugge** . . . . . 10
- 323. **○ Clijssens-Terdonck** 15
- 324. **○ Wachtebeke** . . . . . 18
- 325. **(j) Selzaete** . . . . . 22
- 326. **○ Sas de Gand** . . . . . 25
- 326a. **○ Philippine** . . . . . 30
- 327. **○ Sluyskill** . . . . . 33
- 328. **○ Terneuzen (Terneuse)** 38

**l. Lokeren-Selzaete-Assenede**  
 = 25 Kil.

- Eröffnet bis Selzaete in 1867; bis Assenede <sup>11</sup>/<sub>11</sub> resp. <sup>11</sup>/<sub>11</sub> 70.
- 329. **○ Lokeren** . . . . .
- 329a. **○ Daknam** . . . . .
- 340. **○ Exaerde** . . . . . 6
- 341. **○ Moerbeke** . . . . . 10
- 342. **○ Wachtebeke** . . . . . 14
- (325. Selzaete) . . . . .
- 343. **○ Assenede** . . . . . 25
- m. **Assenede-Ecclio** 18 Kil. Eröffnet Selzaete-Assenede <sup>19</sup>/<sub>11</sub> 70; Assenede-Ecclio <sup>11</sup>/<sub>11</sub> resp. <sup>11</sup>/<sub>11</sub> 71.
- (343. Assenede) . . . . . 5
- 347. **○ Ecclio** . . . . . 23

**6. Malines-St. Nicolas-Terneuzen.**

**Anschlüsse:** Malines und Hombeek: Belg. Stab. (f.); St. Nicolas: Anvers-Gand-Sluiskill und générale.

**Société générale.**  
 Eröffnet Malines-St. Nicolas <sup>11</sup>/<sub>11</sub> 70; St. Nicolas-Terneuzen <sup>11</sup>/<sub>11</sub> 71.

- 350. **○ Malines** . . . . .
- 351. **○ Hombeek** . . . . . 3
- 352. **○ Thisselt** . . . . . 10
- 353. **○ Willebroeck** . . . . . 13
- 354. **○ Paers** . . . . . 19
- 355. **○ Bornhem** . . . . . 22
- 356. **○ Tamise** . . . . . 26
- 357. **○ St. Nicolas** . . . . . 34
- 358. **○ St. Gilles** . . . . . 30
- 359. **○ La Clinge Belg. Donaae** 48
- 360. **○ Hulst. Holland** . . . . . 48
- 361. **○ Axel** . . . . . 58
- (327. **○ Sluyskill**) gem. Stat. 63
- (328. **○ Terneuzen**) gem. Gand-67 Tern.

**7. Grand Luxembour**  
(Bruxelles).  
(Grande Compagnie d. Luxem-  
bourg.)

Anschlüsse. A. thuss: Franz.  
Ostbahn; Bruxelles: Belg.  
Stab.; Gembloux: Société  
(Fleurus-Landen); Liège:  
Belg. Stab. Lüttich-Masticht.  
Niederl. Stab.; Namur: Belg.  
Stab.; Société u. Nord-Belge;  
Ottignies: Grand Central u.  
Société; Sterpenich: Wilh.-  
Luxemburg.

a. Bruxelles-Arlon-Sterpenich  
Eröffnet vollständig im J. 1858,  
vorher St. 505-8 <sup>1/2</sup>, 55.  
500. ○ Bruxelles  
(quartier Leopold). —

- 500a. Watermael . . . . .
  - 501. Boisfort . . . . . 6
  - 502. Gromendael . . . . . 10
  - 503. La Hulpe . . . . . 19
  - 504. Rixensart . . . . . 19
  - 505. ○ Ottignies . . . . . 24
  - 506. Mont St.-Guibert . . . . . 29
  - 507. Chastre . . . . . 33
  - 508. ○ Gembloux . . . . . 38
  - 509. St. Denis-Bovesse . . . . . 46
  - 510. Rhisne . . . . . 49
  - 511. ○ Namur . . . . . 55
  - 512. Namêche . . . . . 64
  - 513. Assesse . . . . . 73
  - 514. Natoye . . . . . 78
  - 515. Ciney . . . . . 84
  - 516. Haversin . . . . . 94
  - 517. Ays (Marche) . . . . . 104
  - 518. (o) Marloie . . . . . 107
  - 519. Jemelle . . . . . 112
  - 520. Norrières . . . . . 116
  - 521. Grupont . . . . . 121
  - 522. Polp (bei St. Hubert) 131
  - 523. Libramont . . . . . 145
  - 524. (d) Longlier . . . . . 154
  - 525. Lavaux . . . . . 162
  - 526. Marbehan . . . . . 170
  - 527. Habay . . . . . 177
  - 528. Fouches . . . . . 182
  - 529. Arlon . . . . . 191
  - 530. A. u. A. el. . . . . 191
  - 531. ○ Sterpenich 201
- Luxemb. gegen Grosrothengh.  
Luxembourg, siehe Luxemb.-  
Wilh.-Bahn.

b. Zwgh. Antel-Lengwy = 12 K.  
Eröffnet <sup>1/2</sup>, 1862 u. von Athus  
zur Grenze <sup>1/2</sup>, 1863.  
(530. A. u. el.) . . . . . 196  
533. Messancy . . . . . 202  
534. ○ Athus . . . . . 206

Französ.-Belg. Grenze  
gegen Longwy . . . . . 203

c. Marloie resp. Marche-Liège  
= 62 Kil.  
Am <sup>1/2</sup>, 1865 bis Melreux, voll-  
ständig 1866 eröffnet.  
Entfernungen von Liège.

- (518. Marloie) . . . . . 65
- 535. Marche . . . . . 62
- 532. Melreux . . . . . 62
- 537. Barvaux . . . . . 48
- 538. Bomal . . . . . 40
- 539. Hamoir . . . . . 32
- 540. Combin-la-Tour . . . . . 27
- 541. Combin-au-Pont . . . . . 24
- 542. Pousser . . . . . 19
- 543. Eneux . . . . . 15
- 544. Tiff . . . . . 10
- 545. Angleur . . . . . 3
- 546. ○ Liège (Guillemins) . . . . . —

d. Libramont-Bastogne.  
Eröffnet Ende 1869.  
(524. Libramont) . . . . . —  
547. Berninlon . . . . . 5  
548. Widenout-Bereheux . . . . . 5  
549. Morhet . . . . . 18  
550. Sibret . . . . . 22  
551. Bastogne . . . . . 28

**8. Chimay-Bahn** (Chimay).  
Anschlüsse. Doische und  
Mariembourg: Gr. Centr.;  
Mognies: Franz. Nrdb.;  
Hastière: Nord Belg.;  
Romedenne: Grand Centr.

Hastière-Mariembourg-Mognies  
mit Abzweigung nach  
Romedenne.  
Doische-Hastière in 1866 er-  
öffnet; vorher Station 612-621  
<sup>1/2</sup>, 64; 621-23 Nov. 59; zuletzt  
<sup>1/2</sup>, 62. Anor <sup>1/2</sup>, 1868.  
611. ○ Hastière . . . . . —  
612. Agimont . . . . . 8  
612. ○ Doische . . . . . 11  
614. Romérée . . . . . 17  
615. Matagne-la-Pétite . . . . . 20  
616. Matagne-la-Grande . . . . . 22  
617. ○ Mariembourg . . . . . 30  
618. Bousen-en-Fagne . . . . . 34  
619. A. u. A. n. . . . . 41  
620. Champ . . . . . 40  
621. Lompret . . . . . 41  
622. Villers-la-Tour . . . . . 51  
623. ○ Mognies . . . . . 59  
623a. Anor . . . . . 67

Anschlüsse an die Französische  
Nordbahn Linie q.

**9. Antwerpen-Gent**  
(St. Nicolas).

Eröffnet St. 624-78 <sup>1/2</sup>, 1845;  
625-33 <sup>1/2</sup>, 47.  
Anschlüsse. Anvers: Belg.  
Stab. u. Grand Centr.; Gand:  
Belg. Stab., Société (Gand-  
Wondelgem, gemeinschaftl.  
Strecke) und Gand-Bruges;  
Lokern: Belgische Staatsb.-  
u. Société (Lokeren-Selzeste).  
Ch. de fer d'Anvers & Gand  
(Anvers de Wees).  
624. ○ Anvers (Tête Pl.) . . . . . —  
625. Zwynrecht . . . . . 4  
626. Beveren . . . . . 9  
627. Niekerker . . . . . 15  
628. St. Nicolas . . . . . 15  
629. Millo-Pommes . . . . . 25  
630. ○ Lokeren . . . . . 31  
631. Beirvelde . . . . . 42  
632. Loochristy . . . . . 43  
633. ○ Gand . . . . . 50

**10. Gand-Ecclou-Bruges**  
(Ecclou).

Eröffnet Station 634-39 <sup>1/2</sup>, 61;  
639-42 <sup>1/2</sup>, 62; 612-45 <sup>1/2</sup>, 63.  
Anschlüsse. Bruges: Belg.  
Stab., Bruges-Biankenberghe,  
Société (Brug. Lichtervelde);  
Gand: Belg. Stab., Gand-  
Anvers u. Société; Wondel-  
gem: Société (Gand-Selzeste).  
634. ○ Gand (Gent) . . . . . —  
635. Wondelgem . . . . . 4  
636. ○ Evergem . . . . . 7  
637. Siedyinge . . . . . 10  
638. Waerschoot . . . . . 15  
639. Ecluse . . . . . 19  
640. Balgerhoeke . . . . . 24  
641. Adegem . . . . . 26  
642. Madegem . . . . . 26  
643. Syesse . . . . . 29  
644. Steenbrugge . . . . . 44  
645. ○ Bruges . . . . . 43

**12. Turnhout B.: Lierre**  
à Turnhout (Lierre)  
Eröffnet <sup>1/2</sup>, 55.

Anschlüsse. Hérentals u.  
Turnhout: Grand Central,  
mit welcher die Strecke Hé-  
rentals-Turnhout gemein-  
sam betrieben wird; Li-  
erre: Belg. Stab. u. Grand  
Central.  
663. ○ Lierre T . . . . . —  
654. Nylen . . . . . 8  
655. Bouvel . . . . . 14  
656. ○ Hérentals T . . . . . 20  
657. Eschaert . . . . . 23  
658. Thienen . . . . . 28  
659. Turnhout T . . . . . 37

**13. Lüttich-Limburg**  
(Niederl. Staatsb.-Gesellsch.),  
siehe unter Niederlande.

**14. Pepinster-Spa**  
(Luxemburg. Grenze), eröffnet  
vollständig <sup>1/2</sup>, 55, siehe Luxemb.  
Wilhelmsbahn. (Wie letztere  
bisher im Betrieb der Franz.  
Ostbahn-Gesellschaft.)

**Dänemark.**  
**1. Die Jütischen-Fünenschen**  
**Eisenbahnen**

sind Staatsbahnen. Der Be-  
trieb geschieht für Rechnung  
des Staats. (Directeur und  
Administration zu Aarhus.)  
Die Entfernungen sind in Dä-  
nischen Meilen angegeben.  
(1 Dan. M. = 1 Pr. M. = 7,532 K.)  
Von der Grenze bei Farris,  
(wo Anschluss an die Schwes.  
E.) bis Vamdrup 0,55 M.

- a. Vamdrup-Fredericia =  
5, Dan. M. (Jütische E.)  
1. Eröffnet am <sup>1/2</sup>, 1866.
  - 1. ○ Vamdrup . . . . . —
  - 2. Lunderskov . . . . . 0,82
  - 3. Kolding . . . . . 2,51
  - 3a. Eltang PH.\* . . . . . 3,22
  - 4. Taulov . . . . . 4,01
  - 5. (c) Fredericia . . . . . 5,20
- pr. Dampfboot Verbindung  
mit Strib in 15 Minuten.
- 6. Strib-Nyborg (Fünensche E.)  
11,0 M. Eröffnet am <sup>1/2</sup>, 1865.
  - 6. Strib . . . . . —
  - 7. Middelfart . . . . . 0,58
  - 8. Norre-Aaby . . . . . 1,93
  - 9. Eiby . . . . . 2,61
  - 10. Gjelested . . . . . 3,20
  - 11. Aarup . . . . . 3,95
  - 12. Bred . . . . . 4,39
  - 13. Skalsjev . . . . . 4,77
  - 14. Tomstrup . . . . . 5,16
  - 15. Holmstrup PH.\* . . . . . 6,03
  - 16. Odense . . . . . 7,13
  - 17. Marslov . . . . . 8,37
  - 17a. Langskov PH. . . . . 9,02
  - 18. Ulerslev . . . . . 9,65
  - 19. Nyborg . . . . . 11,04
- pr. Dampfboot Verbindung  
mit Korsør (Seeländische  
Eisenb.) in <sup>1/2</sup> Stunde.

c. Fredericia-Langaa = 20,60 M.  
(Jütische E.)

- Eröffnet bis Aarhus am <sup>1/2</sup>,  
1868, Aarhus-Langaa <sup>1/2</sup>, 1862.
- (5. Fredericia) . . . . . —
- 20. Borkov . . . . . 1,60
- 21. Velle . . . . . 2,49
- 22. Daugaard . . . . . 5,07
- 23. Lösning . . . . . 5,99
- 24. Horsens . . . . . 7,63
- 24a. Tvingstrup PH.\* . . . . . 8,99
- 25. Hovedgaard . . . . . 9,63
- 26. (f) Skanderborg . . . . . 11,57
- 27. Horning . . . . . 12,63
- 28. Hasleberg PH.\* . . . . . 13,23
- 29. Aarhus . . . . . 14,58
- 30. Brabrand . . . . . 15,42
- 31. Mundelstrup . . . . . 16,38
- 32. Hinnerup . . . . . 17,63
- 33. Hadsten . . . . . 18,87
- 33a. Leerberg PH.\* . . . . . 19,50
- 34. Laurberg . . . . . 20,14
- 35. (de) Langaa . . . . . 20,60

d. Langaa-Holstebro = 15 M.  
(Jütische E.)

- Eröffnet bis Viborg <sup>1/2</sup>, 63;  
bis Skive <sup>1/2</sup>, 64; bis Struer  
<sup>1/2</sup>, 65; bis Holstebro <sup>1/2</sup>, 66.
  - (35. Langaa) . . . . . —
  - 35a. Ulstrup . . . . . 0,98
  - 36. Bjerring . . . . . 2,12
  - 37. Rødkjærshøj . . . . . 3,53
  - 37a. Skaugaard GH. . . . . —
  - 38. Bindsholm . . . . . 4,55
  - 39. Viborg . . . . . 5,30
  - 40. Spærkjær . . . . . 6,23
  - 40a. Skolholm PH.\* . . . . . 7,78
  - 41. Høislev . . . . . 8,84
  - 42. Skive . . . . . 9,51
  - 43. Vinderup . . . . . 12,19
  - 44. Struer . . . . . 13,92
  - 44a. Hjerm PH.\* . . . . . 14,83
  - 45. Holstebro . . . . . 15,96
- Eröffnet bis Randers <sup>1/2</sup>, 62;  
bis Langaa <sup>1/2</sup>, 69.  
(35. Langaa) . . . . . —  
46. Randers . . . . . 1,68  
47. Faarup . . . . . 3,63  
48. Onsild . . . . . 4,60

- 49. Hobro . . . . . 5,90
- 50. Arden . . . . . 7,94
- 51. Skjörping . . . . . 8,95
- 52. Störving . . . . . 9,94
- 53. (g) Aalborg . . . . . 12,49

Dampfbootverbindung m. Norre  
Sundby, in circa 5 Minuten.

f. Skanderberg-Silkeborg = 4,0  
(Jütische E.)  
Eröffnet <sup>1/2</sup>, 71.  
(26. Skanderberg) . . . . . —  
54. Alken PH.\* . . . . . 0,7  
55. By . . . . . 1,6  
56. Løvsand . . . . . 2,3  
57. Svirbæk PH.\* . . . . . 3,1  
58. Silkeborg . . . . . 4,0

g. Nørre Sundby-Frederiks-  
havn = 10,9.  
Eröffnet am <sup>1/2</sup>, 71

- (53. Aalborg) . . . . . —
- 59. Norre Sundby . . . . . —
- 60. Størded . . . . . 1,7
- 61. Brønderslev . . . . . 3,2
- 62. Vraa . . . . . 4,5
- 63. Hjørring . . . . . 6,1
- 64. Sindal . . . . . 7,8
- 65. Qvistel PH.\* . . . . . 9,7
- 66. Frederikshavn . . . . . 10,9

Dampfbootverbindung m. Göteborg  
in Schweden, <sup>1/4</sup> Stunde,  
wird wahrscheinlich im Laufe  
des Jahres 1871 etablirt.

**2. Die Seeländische E.**  
ziehen sämtlich unter der  
Direction der Seeländ. Eisenb.  
in Copenhagen. (Directionen  
für de sjællandske Jernbaner.)  
Regien für Personen- und  
Güterverkehr v. <sup>1/4</sup> To.

a. Copenhagen-Korsør (Seeländische E.) 14,71 Dan. Min.  
Eröffnet in 1856.

- 70. (b) Copenhagen . . . . . —
- 71. Glostrup . . . . . 1 <sup>1/2</sup>
- 72. Taastrup . . . . . 2 <sup>1/2</sup>
- 73. (d) Roskilde . . . . . 4 <sup>1/2</sup>
- 74. Borup . . . . . 7
- 75. Ringsted . . . . . 8 <sup>1/2</sup>
- 75a. Sorø . . . . . 10 <sup>1/2</sup>
- 76. Slagelse . . . . . 12 <sup>1/2</sup>
- 77. Korsør . . . . . 15

b. Copenhagen-Helsingør  
= 7,34 Dan. Meilen.  
Eröffnet <sup>1/2</sup>, 1864.

- (70. Copenhagen) . . . . . —
- 78. Lyngby . . . . . 2
- 79. Frederiksberg . . . . . 5
- 80. Fredensborg . . . . . 6
- 81. Helsingør . . . . . 6

c. Copenhagen-Klampenborg  
= 1,73 Dan. Meilen.  
(70. Copenhagen) . . . . . —

- 82. Hellerup . . . . . 1
  - 83. Charlottenlund . . . . . 1 <sup>1/2</sup>
  - 84. Klampenborg . . . . . 2
- d. Roskilde-Mansvedsund  
= 11,98 Dan. Meilen.  
Eröffnet <sup>1/2</sup>, 70.
- (73. Roskilde) . . . . . 4 <sup>1/2</sup>
  - 85. Hverd . . . . . 6 <sup>1/2</sup>
  - 86. Kjøge . . . . . 7 <sup>1/2</sup>
  - 87. Thureby . . . . . 9
  - 88. Haslev . . . . . 10
  - 89. Olstrup . . . . . 11 <sup>1/2</sup>
  - 90. Nestved . . . . . 12 <sup>1/2</sup>
  - 91. Lønndy . . . . . 14 <sup>1/2</sup>
  - 92. Vordingborg . . . . . 16
  - 93. Mansvedsund . . . . . 16 <sup>1/2</sup>

**Frankreich.**

Hinsichtlich des directen  
Güter-Verkehrs mit den  
Deutschen Eisenbahnen ist  
Nord- und Ostbahn seit dem  
Jahre 1864 in der Weise ge-  
theilt, dass eine Demarcations-  
Linie, welche über die Städte  
Cassel, Altenburg u. Dresden  
geht, in der Weise die directen  
Verkehrsbeziehungen beider  
Bahnen scheidet, dass der Ver-  
kehr auf dieser Linie u. nord-  
wärts davon der Nordb. zu-  
kam, der südlich Verkehr der  
Ostbahn.



Der Sitz fast aller Französischen Eisen- & Co. (Compagnie, Société) u. deren Administration (Conseil d'Administration, Verwaltungsrath und Direction, wie bei der Oester. Südb. etc.) ist Paris. Adressen: Compagnie (Chemin de fer), Conseil d'Administration und Direction.

Nord (Paris).

Anschlüsse. Anor (Belgische Grenze): Belgische Chisenybahn; Armatières und Hazebrouk: Grand Société Belge; Clères: Französische Westb.; Béthune, Bully-Grenay und Lille: Lille-Béthune und Bully-Grenay; Blandain (hinter Tournai): Belg. Staatsb.; Enghien-Montmorency; Erquelines: Nord Belg. und Société; Forges: Französisch. Westb.; Hirson: Franz. Ostb.; Laon: Französische Ostb.; Monsconr-Tourcoing gegen Lille, Quévrain hinter Mons. Quevrain gegen Hautmont: Belgische Staatsb.; Paris: Est, Ouest, Orléans, Méditerranée; Pontoise und Rouen: Franz. Westbahn; Soissons: Franz. Ostbahn. Politische Lage betreffend: Frankreich wird in Departementen eingetheilt. Im Departement Seine liegen: Stat. 1-4 incl., 35-140; in Seine-Oise: Stat. 5-7 incl., 35a-43, 66-69, 141; in Oise: Stat. 8-14, 44-54, 144-148; in Aisne: Stat. 19-25, 55-57, 149-158, 178 n. 179; in Nord: Stat. 26-33, 58-65, 102-107, 112-116, 126-136, 139-172; in Somme: Stat. 70-81, 87-90, 180-190; in Pas de Calais: Stat. 83-86, 92, 101, 108-110, 117, 118, 137, 138; in Seine Infér.: Stat. 191-202;

a. Paris-Erquelines. Streckenweise eröffnet u. zwar: Stat. 1-2<sup>20/4</sup>, 46, 2-10<sup>10/4</sup>, 58, 10-13<sup>21/4</sup>, 47, 13-19<sup>19/4</sup>, 49, 19-22<sup>1/4</sup>, 50, 22-30<sup>21/4</sup>, 55, 30-33<sup>11/4</sup>, 55.

- 1. (a) Paris . . . . . 7
- 2. (b) St. Denis . . . . . 7
- 3. Pierrefitte-Stains . . . . . 1
- 4. Villiers le Bel Genesee 15
- 5. Goussainville . . . . . 20
- 6. Louvres . . . . . 24
- 7. Luzarches-Survilleers . . . . . 30
- 8. Orry-la-Ville . . . . . 36
- 9. (c) Chantilly . . . . . 41
- 10. (d) Creil . . . . . 51
- 11. Pont-Sainte-Maxence . . . . . 62
- 12. Verberie . . . . . 72
- 13. Compiègne . . . . . 84
- 14. Thouroutte . . . . . 92
- 15. Ribécourt . . . . . 97
- 16. Ourcampes . . . . . 101
- 17. Noyon . . . . . 108
- 18. Appilly . . . . . 116
- 19. (x) Chauny . . . . . 124
- 20. (e) Tergnier . . . . . 131
- 21. Montecourt . . . . . 141
- 22. St. Quentin . . . . . 154
- 23. Essigny-le-Grand . . . . . 163
- 24. Fresnoy-le-Rotif . . . . . 174
- 25. Bohain . . . . . 175
- 26. (f) Busigny . . . . . 181
- 27. le Cateau . . . . . 190
- 28. Landracies . . . . . 202
- 29. (g) Auzoué . . . . . 216
- 30. Hamont . . . . . 224
- 31. Aubange . . . . . 229
- 32. Jeumont . . . . . 238
- 33. (h) Erquelines . . . . . 241

aa. Zweigh. Hautmont-Franz. Belg. Grenze bei Feignies. Eröffnet 1/1 1858.

- 30. Hautmont . . . . . 224
- 34. Feignies . . . . . 228

b. Paris-Ermet-Creil. Eröffnet 10/4 1846.

- (2. St. Denis) . . . . . 7
- 35. Epinay . . . . . 10
- 35a. (h) Enghien les Bains 12
- 36. Ermet . . . . . 15
- 37. Franconville . . . . . 18
- 38. Herblay . . . . . 21
- 39. (i) Pontoise . . . . . 29
- 40. St. Ouen l'Annonce . . . . . 29
- 41. Anvers . . . . . 34
- 42. Isle-Adam-Parmain . . . . . 40
- 43. Beaumont . . . . . 47
- 44. Boran . . . . . 53
- 45. St. Leu . . . . . 58
- 46. St. Leu . . . . . 57
- (10. Creil) . . . . . 68

c. Zweigh. Chantilly-Senlis. Eröffnet 7/4 1862.

- (9. Chantilly) . . . . . 41
- 47. St. Firmin . . . . . 48
- 48. (v) Senlis . . . . . 53

d. Creil-Beauvais. Eröffnet 1/4 1857.

- (10. Creil) . . . . . 51
- 49a. Cramoisy . . . . . 56
- 49. Cires-les-Mellois . . . . . 60
- 50. Montigny . . . . . 66
- 51. Heliès-Mouchy . . . . . 71
- 52. Hermes-Berthez . . . . . 74
- 53. Roehy-Condé . . . . . 81
- 54. (v) Beauvais . . . . . 88

e. Zweigh. Tergnier-Laon. Eröffnet 7/4 1857.

- (20. Tergnier) . . . . . —
- 55. La Fere . . . . . 136
- 56. Crépy-Convron . . . . . 148
- 57. (o) p Laon . . . . . 158

f. Busigny-Somain. Eröffnet 15. Juli 1858.

- (26. Busigny) . . . . . 181
- 58. Bertry . . . . . 187
- 59. Caudry . . . . . 191
- 60. Catenières . . . . . 197
- 61. Cambrai . . . . . 206
- 62. Trigny . . . . . 214
- 63. Bouchain . . . . . 220
- 64. Louches . . . . . 224
- 65. (n) Somain . . . . . 230

g. Paris-Boulogne. Stat. 1-73<sup>20/4</sup>, 1846, 73-79<sup>19/4</sup>, 46, 79-83<sup>11/4</sup>, 47, 83-84<sup>11/4</sup>, 48, 84-86<sup>11/4</sup>, 47 eröffnet.

- (1. Paris) . . . . . 51
- 66. Liencourt . . . . . 58
- 67. Clermont . . . . . 66
- 68. Saint-Just . . . . . 80
- 69. Breteuil . . . . . 95
- 70. Ailly-sur-Noye . . . . . 112
- 71. Boves . . . . . 122
- 72. Longueau . . . . . 127
- 73. (u) Amiens . . . . . 131
- 74. Ailly-sur-Somme . . . . . 140
- 75. Piépiigny . . . . . 145
- 76. Hangest . . . . . 152
- 77. Longpré . . . . . 159
- 78. Pont-Remy . . . . . 167
- 79. Abbeville . . . . . 175
- 80. (h) Noyelles . . . . . 189
- 81. Rue . . . . . 199
- 82. Montreuil-Verton . . . . . 216
- 83. Etapes . . . . . 226
- 84. Nenfchatel . . . . . 240
- 85b. Pont-de-Briques . . . . . 249
- 84. Boulogne . . . . . 254
- 81a. Wimille . . . . . 261
- 85. Marquise-Kinzent . . . . . 271
- 86. Caffers . . . . . 280
- 86a. Fresnoy . . . . . 289
- 86b. St. Pierre-les-Calais 295
- 87. (l) Calais . . . . . 297

h. Noyelles-St. Valéry. Eröffnet 7/4 58.

- (80. Noyelles) . . . . . —
- 88. Saint-Valéry . . . . . 195

i. Paris-Calais. Stat. 1-93<sup>20/4</sup>, 1846, 93-95<sup>1/4</sup>, 62, 95-104 in 1861, 104-110<sup>1/4</sup>, 48, 110-Calais<sup>20/4</sup>, 49.

- (1. Paris) . . . . . —
- (10. Creil) . . . . . 51
- (11. Amiens) . . . . . 131
- (72. Longueau) . . . . . 127
- 89. Corbie . . . . . 140
- 90. Albert . . . . . 156
- 90a. Miraumont . . . . . 169

- 91. Achiet . . . . . 174
- 92. Billoeux . . . . . 184
- 93. (i) Arras . . . . . 192
- 94. Farnbus-Vimy . . . . . 203
- 95. (o) Lens . . . . . 212
- 96. (y) Bully-Grenay 219
- 97. Nouex . . . . . 225
- 98. (y) Bethune . . . . . 230
- 99. Choqueux . . . . . 236
- 100. Lillers . . . . . 243
- 101. Aire . . . . . 249
- 102. (x) Hazebrouck . . . . . 254
- 103. Steenhouque . . . . . 253
- 104. (y) Harnes . . . . . 265
- 105. Ebbinghem . . . . . 274
- 106. Saint-Omer . . . . . 285
- 107. Watten . . . . . 294
- 108. Audruicq . . . . . 305
- 109. Arras . . . . . 313
- (86a. St. Pierre-Calais) . . . . . 324
- (87. Calais) . . . . . 327

k. Paris-Dünkirchen. Eröffnet 7/4 1848.

- (104. Hazebrouck) . . . . . 265
- 112. Cassel . . . . . 281
- 113. Arneke . . . . . 281
- 114. Émmebecq . . . . . 288
- 115. Bergues . . . . . 297
- 116. Dünkerque (Dünkirch.) 305

l. Paris-Lille-Tourcoing. Paris-Lille 20. Juni 1846, Lille-Belg. Grenze im Nov. 42 eröffnet.

- (1. Paris) . . . . . —
- (93. Arras) . . . . . 192
- 117. Rouex . . . . . 201
- 118. Vervins . . . . . 208
- 118a. Corbehen . . . . . 213
- 119. (n) Douai . . . . . 218
- 120. le Forest . . . . . 225
- 121. (o) Carvin . . . . . 231
- 121a. Phatempin . . . . . 235
- 122. Sécin . . . . . 239
- 123. (m, n, p, r) Lille . . . . . 250
- 124. Cambai . . . . . 258
- 125. Tourcoing . . . . . 261
- 126. (o) Monsconr . . . . . 266

m. Hazebrouck-Lille. Eröffnet 1/4 1848.

- (104. Hazebrouck) . . . . . 265
- 126. Straezee . . . . . 6
- 127. Bailluel . . . . . 13
- 128. Steenwerck . . . . . 17
- 129. (o) Armentières . . . . . 25
- 130. Pérenchies . . . . . 33
- (123. (o) Lille) . . . . . 39

n. Paris-Valenciennes. Eröffnet bis Valenciennes 20/4 1846, zur Grenze bereits 1842.

- (119. Douai) . . . . . 218
- 121. Montigny . . . . . 223
- (65. Somain) . . . . . 230
- 132. Wallais . . . . . 239
- 133. Baismes . . . . . 245
- 134. (r, s) Valenciennes 250
- 135. Blanc-Misseron . . . . . 262
- 136. (o) Quévrain . . . . . 264
- Grenze gegen Mons 283
- do. gegen Brüssel . . . . . 344
- o. Lens-Carvin . . . . . —
- Eröffnet 7/4 57.
- (95. Lens) . . . . . —
- 137. Billy-Montigny . . . . . —
- 138. Henin-Litard . . . . . 10
- (121. Carvin) . . . . . 19

p. Paris-Soissons-Laon. Paris-Soissons in 1850, Stat. 141-149<sup>1/4</sup>, 61, 149-157<sup>1/4</sup>, 62, 153-157<sup>1/4</sup>, 66 eröffnet.

- (1. Paris) . . . . . —
- 140. le Bourget-Drancy . . . . . 10
- 141. Sevran-Livry . . . . . 18
- 142. Mity-Claye . . . . . 27
- 143. Dammarin . . . . . 35
- 144. le Plaisir-Belleville . . . . . 43
- 145. Nanterre . . . . . 49
- 146. Orsay . . . . . 56
- 147. (v) Cropp-en-Valois . . . . . 61
- 148. Vanuise . . . . . 69
- 149. Villers-Cotterets . . . . . 78
- 150. Longpont . . . . . 90
- 150a. Vierry . . . . . 94
- 151. Berru . . . . . 100
- 152. (o) Soissons . . . . . 105
- 153. Crouy . . . . . 109
- 154. Margival . . . . . 115
- 155. Anzin-Pinson . . . . . 123

- 156. Chailvet-Urcel . . . . . 130
- 157. (q) Laon . . . . . 140
- g. Laon-Anor-Belg. Grenze. Eröffnet Anor-Belg. Grenze 20/4 68, Stat. 157-58 und 159-60<sup>1/4</sup>, 69, Hirson-Vervins im Sommer 1871.
- (157. Laon) . . . . . —
- 157a. Crèpy-Mortiers . . . . . 15
- 157b. Marle . . . . . 25
- 157c. St. Gobert-Rouger . . . . . 32
- 158. Vervins . . . . . 39
- 159. (h) Hirson . . . . . 56
- 159a. Orignen Th. . . . . 209
- 160. (r) Anor . . . . . 65
- 160a. (s) Anor-Belg. Grenze bei Mommignies gegen Chimay 71

r. Anor-Valenciennes. Anor-Auzoué 20/4 69 eröffnet; Anor-Valenciennes in Bau. (159. Hirson) . . . . . — (160. Anor) . . . . . 8 (160a. Fourmis . . . . . 13 (160b. Sains . . . . . 22 (161. Avennes . . . . . 29 (161a. Dompierre . . . . . 34 (29. Auzoué) . . . . . 41 (134. Valenciennes) . . . . . 65

s. Lille-Belg. Französ. Grenze gegen Tournai. Eröffnet bis Stat. 172<sup>1/4</sup>, 1865, bis Tournai in 1867.

- (123. (o) Lille) . . . . . —
- 170. Ascoq . . . . . 7
- 171. Baisieux . . . . . 12
- 172. (h) Blandain . . . . . 17
- Belg. Franz. Grenze. Tournai . . . . . 24
- Eröffnet am 1. Juli 1867.
- (20. Tergnier) . . . . . —
- 173. Flavy-le-Martel . . . . . 12
- 173. Ham . . . . . 21
- 180. Neule . . . . . 33
- 181. Chaulnes . . . . . 43
- 182. Rosières . . . . . 48
- 183. Guillaumont . . . . . 55
- 183a. Marcevaux . . . . . 58
- 184. Villers-Brotonn . . . . . 63
- (74. Amiens) . . . . . 80

t. Amiens-Rouen. Eröffnet Stat. 73-75<sup>20/4</sup>, 67, 181-190<sup>1/4</sup>, 62.

- (73. Amiens) . . . . . —
- 185. Saleux . . . . . 8
- 186. Bacouel . . . . . 13
- 187. Namps . . . . . 20
- 188. Famechon . . . . . 26
- 189. Poix . . . . . 31
- 190. Foulloy-Aumale . . . . . 45
- 191. Abancourt . . . . . 45
- 192. Ormerie . . . . . 57
- 193. Gaillefontaine . . . . . 65
- 194. Forges-les-Eaux 72
- 195. Sommersy . . . . . 81
- 196. (u) Monterolier-Buchy . . . . . 90
- 197. Morchy . . . . . 101
- 198. Darnetal . . . . . 113
- 199. (o) Rouen (Marialville) 117

u. Monterolier-Clères. Eröffnet 20/4 57.

- (196. Monterolier) . . . . . 90
- 200. Critot . . . . . 96
- 201. Bosc le Hard . . . . . 102
- 202. (o) Clères . . . . . 107

v. Beauvais-Gournay 28 Kil. Eröffnet 28. Aug. 1870.

- (54. Beauvais) . . . . . 88
- 203. St. Paul . . . . . 96
- 204. La Chapelle aux Pots 104
- 205. St. Germer . . . . . 110
- 206. Gournay . . . . . 117

w. Senlis-Crépy 21 Kil. Eröffnet im Januar 1871.

- (48. Senlis) . . . . . —
- 207. Barbery . . . . . 8
- 208. Anger-St. Vincent 15
- (147. Crépy) . . . . . 21

An die Nordbahn schliessen von selbstständig kleinere B. an: v. Wughlen-Montmorency 6 K. Eröffnet . . . . .

x. Anzin-Somain 19 Kil. Eröffnet 1-3: 10/4 35, 3-4<sup>1/4</sup>, 46.

1. Anzin . . . . .	3
2. St. Vaast . . . . .	3
3. Herin . . . . .	4
4. Denain . . . . .	9
5. Escandin . . . . .	12
6. Abbeon . . . . .	15
7. Somain . . . . .	18

x<sup>1</sup>. Chauny-St. Gobain 15 Kil.  
Eröffnet  $\frac{1}{2}$  61.

An Station 19 an schliessend.  
(19. Chauny) i. Sineery. 2. Rond-  
d'Orléans. 3. Barisis. 4. St.  
Gobain.

x<sup>2</sup>. Achet-Banpaune 7 Kilom.  
Eröffnet im Novemb. 1871.

An Station 91 an schliessend.  
y. Lille-Béthune und Bully-  
Grenay, am  $\frac{1}{2}$  67 eröffnet.

Anschluss an die Franz. Nordb.  
in Lille (Stat. Nr. 123) Bethu-  
ne n. Bully-Grenay an  
Linié i. (Stat. Nr. 96).

1. O Lille (p. d. Posee) . . . . .	—
2. Loos . . . . .	2
3. Hanbourdin . . . . .	2
4. Wavrin . . . . .	4
5. Don . . . . .	10
6. Marquillies . . . . .	16
7. La Bassée . . . . .	20
8. (b) Violaines . . . . .	23
9. Cuiuchy . . . . .	26
10. Beuvry . . . . .	26
11. O Béthune . . . . .	34
12. Violaines-Bully-Grenay . . . . .	—
(8. Violaines) . . . . .	—
12. Vermelles . . . . .	3
13. O Bully-Grenay . . . . .	10

z. Valenciennes-Lille.  
Eröffnet in 1871.

1. Valenciennes (Nr. 134) . . . . .	—
2. Raismes . . . . .	6
3. St. Amand . . . . .	13
4. Rosult . . . . .	18
5. Orchies . . . . .	25
6. Templeuve . . . . .	25
7. Fretin . . . . .	37
8. Lesquin . . . . .	41
9. Lille . . . . .	48

## 2. Französische Ostbahn.

Anschlüsse a. an die Eisen-  
bahnen Lothringens E.

in Audun le Roman (Stat.  
178) gegen Longuyon, Sedan;  
in Emberménil (Stat. 54)  
gegen Avricourt; in Pagny  
sur Mosue (Stat. 130) gegen  
Metz; in Chèvremont (Stat.  
126) gegen Mühlhausen. An  
den genannten St. befinden  
sich die neuen Zolllager-  
gestellen.

b. Weitere Anschlüsse.

Chalindrey a. Châtillon  
sur Seine; Paris-Lyon-Mé-  
diterr.; Givet; Grand Cen-  
tral Belge n. Nord Belge;  
Gray; Paris-Lyon-M.; Hétan-  
ge; Wilhelm-Luxemb.;  
Hirson; Franz. Nordb.;  
Laon; Franz. Nordb.; Long-  
wy resp. Mont St. Martin;  
Grand Luxemburg; Monte-  
reux; Paris-Lyon-M.; Soles-  
sons; Franz. Nordb.; Ve-  
soul; Paris-Lyon-M.; Vi-  
renx; Grand Central Belge.

Director Güterverkehr mit den  
Eisenbahnen des Vereins  
Deutscher Eisenbahn-Ver-  
waltungen a-e.

Die mit \* bezeichneten Sta-  
tionen sind für den gewöhn-  
lichen Frachtenverkehr („an  
service de la petite vitesse“)  
nicht eröffnet. Die mit \* be-  
zeichneten sind nicht im Be-  
trieb für Eilgutverkehr („ser-  
vice de la grande vitesse“).  
PE. = nur für Personen u.  
Eilgut eröffnet.

a. Paris-Strassbourg.  
Streckenweise eröffnet vom  
 $\frac{1}{2}$  1849 bis Herbst 1852 (Stat.

1-11 dann 11-26; in 1850: 26-59  
und 47-48; in 1851: 29-40, 58-67;  
in 1852: 48-58).

Politische Lage (Departements,  
innerhalb deren die Stationen  
liegen):

Stat. 1-5 Seine; 6-7 S. Oise;  
8-16 S. Marne; 16-20 Aisne;  
20-23 Marne; 32-43 Meuse;  
43-54 Meurthe.

Entfern. d. Stationen von Paris

1. O (b) Paris a-c. . . . .	—
2. Paris (La Villette) * . . . .	6
3. Paris (Pantin) . . . . .	6
4. Noisy-le-Sec . . . . .	9
5. Bondy** . . . . .	11
6. Raincy-Villemereuil 13	
7. Gagny-Montfermeil 15	
8. Chelles . . . . .	19
9. Lagny-Thorigny 28	
10. Esbly . . . . .	37
11. Meaux . . . . .	45
12. Trilport . . . . .	51
13. Changis** . . . . .	58
14. La Ferté-sous- Jouarre a-c. . . . .	66
15. Nanteuil-Saacy . . . . .	74
16. Nogent-l'Artaud 84	
17. Château-Thierry a-c 95	
18. Mezy** . . . . .	104
19. Varennes . . . . .	107
20. Dormans . . . . .	117
21. Port-à-Binson- Châtillon . . . . .	126
22. Damery-Boursault 135	
23. (c <sup>1</sup> ) Epernay a-c. 142	
24. (y) Oiry-Mareuil 148	
25. Jalons-les-Vignes 159	
26. (g,w) Châlons- sur-Marne a-c. 173	
27. Vitry-la-Ville . . . . .	188
28. Loisy . . . . .	199
29. Vitry-le-Français 205	

22. Damery-Boursault 135

23. (c<sup>1</sup>) Epernay a-c. 142

24. (y) Oiry-Mareuil 148

25. Jalons-les-Vignes 159

26. (g,w) Châlons-  
sur-Marne a-c. 173

27. Vitry-la-Ville . . . . .

28. Loisy . . . . .

29. Vitry-le-Français 205

30. (i) Blesme-  
Haussaignemont 218

31. Pargny . . . . .

32. Sermaize . . . . .

33. Révigny aux Vac. 239

34. Mussey . . . . .

35. Bar-le-Duc a-c. 254

36. Longeville . . . . .

37. Nançois-le-Petit 265

38. Ernecourt-Loxé-  
ville . . . . .

39. Lérouvillle . . . . .

40. Commercy . . . . .

41. Sorcy . . . . .

42. (y) Vaucouleurs-  
Pagny . . . . .

43. Foug . . . . .

44. Toul . . . . .

45. Fontenoy-sur-  
Moselle . . . . .

46. Liverdun . . . . .

47. (c) Frouard . . . . .

48. Nancy a-c. . . . .

49. Vangeville-  
St. Nicolaus . . . . .

Entfern. d. Stationen von Paris

50. Rosières-aux  
Salines . . . . .

51. (l) Blainville-  
la Grande . . . . .

52. (n) Lunéville a-c. 386

53. Marainvillers . . . . .

54. Emberménil . . . . .

54a. O Avricourt . . . . .

a<sup>1</sup>. Paris-Vincennes-La  
Varenne 17 Kil.

Eröffnet  $\frac{1}{2}$  1853.  
Polit. Lage: Stat. 1-64 Seine.

(1. Paris [Bastille]) . . . . .

55. Bel-Air . . . . .

56. Saint-Mande PE. 6

57. Vincennes . . . . .

58. Fontenay-sous-Bois 8

59. Nogent-sur-Marne 9

60. Joinville-le-Pont  
PE. . . . .

61. St.-Maur-Port-  
Chréteil PE. . . . .

62. Parc de St.-Maur  
PE. . . . .

63. Champigny PE. . . . .

64. La Varenne-  
St.-Maur. . . . .

b. Paris-Mulhouse.  
Streckenweise eröffnet vom

April 1848 (Montreuil-Troyes)  
bis 4. Febr. 1859 (Stat. 1-69 am

$\frac{1}{2}$  56, in 1857: 70-107, in 1859:  
110-116, in 1850: 117-136).

Polit. Lage: Stat. 1-70 Seine;  
70-71 S. Oise; 71-85 S. Marne;  
86-101 Aube; 101-111 H. Marne;  
111-124 H. Saune.

(1. Paris) H. . . . .

68. Rosny-sous-Bois\*\* 13

69. Nogent-sur-Marne 17

70. Villiers\*\* . . . . .

71. Emérvainville-  
Pontault . . . . .

72. Ozouer-la-Ferrière 33

73. (o) Gretz-  
Armainvillers . . . . .

74. Villepâtour-Coubert 44

75. Ozouer-le-Voulgis 49

76. Verneuil-Chaumes 53

77. Mormant . . . . .

78. Grandpuits\*\* . . . . .

79. Nangis . . . . .

80. Maison-Rouge . . . . .

81. (p) Longueville 89

82. Chalmanson\*\* . . . . .

83. (q) Flamboin\*\* 96

84. Hermé . . . . .

85. Melz . . . . .

86. Nogent-sur-Seine 111

87. Pont-sur-Seine . . . . .

88. Romilly . . . . .

89. Mesgrigny . . . . .

90. Saint-Mesmin 147

91. Payns . . . . .

92. Barberey . . . . .

93. (r) Troyes a-c. 167

94. Rouilly-St. Loup 175

95. Lusigny . . . . .

96. Montiramey . . . . .

97. Vendeuvre . . . . .

98. Jessains . . . . .

99. Bar-sur-Aube 221

100. Clairvaux . . . . .

101. Maranville . . . . .

102. (s) Bricon 250

102a. Villiers-le-Sec. H

103. (i,s) Chaumont  
a-c. . . . .

104. (j) Foulain . . . . .

105. (j) Rolampot . . . . .

106. (j) Langres . c. 297

107. (j) Chalindrey 308

108. Hortes . . . . .

109. Charmoy-Fayl-  
Billot . . . . .

110. La Ferté Bour-  
bonne . . . . .

111. Vitrey . . . . .

112. Jussey . . . . .

113. Monthureux . . . . .

114. (n) Port-  
d'Atelier . . . . .

115. Port-sur-Saône 370

116. (k) Vavre . . . . .

117. Vesoul a-c. 387

118. Colombier . . . . .

119. Creveny-Saulx 395

120. Genevreville 403

121. Lure a . . . . .

122. Rouchamp . . . . .

123. Champagny . . . . .

124. Bas-Evette . . . . .

125. O(k) Belfort a.c. 436

126. O Chèvremont 449

c. Zweigbahn Frouard-  
Novant.

Eröffnet bis Novant resp.  
Metz  $\frac{1}{2}$  50.

(47. Frouard) . . . . .

127. Marbache . . . . .

128. Dieulouard . . . . .

129. Pont-à-Mousse 363

130. O Pagny-sur-  
Moselle . . . . .

Novant . . . . .

e<sup>1</sup>. Zweigbahn Epernay-  
Laon.

Eröffnet: Epernay-Reims  $\frac{1}{2}$  54,  
Reims-Laon  $\frac{1}{2}$  57.

Polit. Lage: Stat. 23-138 Marne;  
138-141 Aisne.

(23. Epernay) . . . . .

132. Ai . . . . .

133. Avenay . . . . .

134. Germainet\*\* . . . . .

135. Rilly-la-Mon-  
tagne . . . . .

136. (d,g,h) Reims a-c. 172

137. Louvre . . . . .

138. Guignicourt . . . . .

139. Saint-Erme . . . . .

140. Coicy-les-Eppes 213

141. O Laon a-c. 224

d. Zweig. Reims-Givet.  
Streckenweise eröffnet vom  
Juni 1855 bis April 1862 (näml-  
lich Stat. 136-146  $\frac{1}{2}$  58, 146-153  
 $\frac{1}{2}$  58, 153-154  $\frac{1}{2}$  59, 154-161  
 $\frac{1}{2}$  62).

Polit. Lage: Stat. 136-143 Marne;  
143 Oise; 144-161 Ardennes.  
(136. Reims) . . . . .

142. Vitry-les-Reims 180

143. Bazancourt . . . . .

144. Le Châtelet . . . . .

145. Tagnont\* . . . . .

146. Rethel a-c. . . . .

147. Amagne . . . . .

148. Saulce-Monchin 228

149. Launois . . . . .

150. Poix-Terron . . . . .

151. Bouzicourt . . . . .

152. Mohon . . . . .	257
153. (e <sub>n</sub> ) Mézières-Charleville a.c.	260
154. Nouzon . . . . .	267
155. Braux† . . . . .	276
156. Monthermé . . . . .	277
157. Deville . . . . .	281
158. Revin . . . . .	293
159. Fumay . . . . .	300
160. O Vireux a.c.	313
161. O Givet a.c.	324
e. Zweigb. Mézières-Thionville.	

Streckenweise eröffnet vom Decbr. 1858 bis April 1863 (nämlich: Stat. 153-163  $\frac{1}{2}$ , 158, 163-164  $\frac{1}{2}$ , 159, 164-168  $\frac{1}{2}$ , 61, 168-172  $\frac{1}{2}$ , 62, 172-176  $\frac{1}{2}$ , 65, 176-178  $\frac{1}{2}$ , 63).

Polit. Lage: Stat. 153-170 Ardennes; 170-175 Meuse; 175-179 Moselle.

(153. Mézières-Charleville) . . . . .	260
162. Nouvion-sur-Meuse† . . . . .	266
163. Donchery . . . . .	272
164. Sedan a.c. . . . .	275
164a. Pont Maugis . . . . .	280
165. Bazeilles . . . . .	282
166. Douzy . . . . .	286
167. Pourru-Brévilly 289	
168. (x <sup>1</sup> ) Carignan 298	
169. Margut . . . . .	306
170. Lamouilly . . . . .	313
171. Chauvency . . . . .	319
172. Montmédy . . . . .	325
173. Veslosne-Torgny* . . . . .	327
174. Vezin . . . . .	337
175. (f) Longuyon 346	
176. Pierpont . . . . .	355
177. Joppécourt . . . . .	363
178. O Audun-le-Roman . . . . .	370

f. Zweigb. Longuyon-Longwy. (Luxemb. Grenze). Eröffnet $\frac{1}{2}$ 1863. Polit. Lage: Moselle.	
(175. Longuyon) . . . . .	346
182. Cons-la-Granville 352	
183. Longwy . . . . .	366
184. O Mont St. Martin (Port sec de)* . . . . .	364
g. Zweigb. Châlons-St. Hilaire gegen Reims. (26. Châlons) . . . . .	
185. La Veuve . . . . .	11
186. (v) St. Hilaire . . . . .	19

Der Dienst ist noch suspendiert.

h. Reims-Soissons. Eröffnet $\frac{1}{2}$ 1862. Stat. 136-192 Marne; 192-194 Aisne.	
(136. Reims) . . . . .	172
189. Muizon . . . . .	181
190. Jonchery . . . . .	188
191. Fismes . . . . .	199
192. Braisne . . . . .	210
193. Ciry-Sermoise . . . . .	217
194. O Soissons a.c. 227	
i. Zweigbahn Blesme-Chaumont und Gray. Eröffnet bis St. Dizier $\frac{1}{2}$ , 53, bis Donjeux $\frac{1}{2}$ , 55, bis Bologne $\frac{1}{2}$ , 57, bis Gray $\frac{1}{2}$ , 58. Polit. Lage: Stat. 195-207 H. Marne; 207-209 H. Saone.	

(30. Blesme) . . . . .	—
195. (w) Saint-Dizier . . . . .	235
196. Euvrille . . . . .	245
197. Chevillon . . . . .	254
198. Joinville . . . . .	264
199. Donjeux . . . . .	273
200. Vignory . . . . .	279
201. (t) Bologne . . . . .	291
(103. Chaumont) . . . . .	—
(104. Foulain) . . . . .	—
(105. Rolampont) . . . . .	—
(106. Langres) a.c. . . . .	—
(107. Chalandrey) . . . . .	—
206. Maatz . . . . .	321
207. Champlitte . . . . .	333
208. Oyerries . . . . .	343
209. O(k) Gray a.c. 353	

k. Zweigb. Gray-Vesoul. Eröffnet $\frac{1}{2}$ 1863. Polit. Lage: Haute Saone. (209. Gray) . . . . .	
210. Vereux-Beaujeu 363	
211. Autet . . . . .	369
212. Seveux . . . . .	375
213. Vellexon . . . . .	380
214. Fresnes-St. Mamés . . . . .	383
215. Noidans-le-Ferroux . . . . .	391
215a. Mont-le-Vernois 383	
(116. Vaivre) . . . . .	—
(117. Vesoul) . . . . .	—

l. Zweigb. Blainville-Port d'Atelier. Eröffnet Stat. 51-217 am $\frac{1}{2}$ 59, 217-225 am $\frac{1}{2}$ , 63. Pol. Lage: Stat. 51-217 Meurthe; 217-222 Vosges; 222-114 H. Saone. (51. Blainville) . . . . .	
216. Einvaux . . . . .	383
216a. Bayon . . . . .	391
217. (x <sup>2</sup> ) Charmes a. 401	
217a. Châtel-Nomexy 412	
218. (m) Epinal a.c. 427	
218a. Thaon H. . . . .	—
219. Doux noux . . . . .	424
220. Xertigny . . . . .	416
220a. La Chapelle B. . . . .	—
221. Bains . . . . .	405
222. Aillevillers-Plombières . . . . .	391
223. St. Loup-Luxeuil 386	
224. Conflans . . . . .	377
225. Faverney . . . . .	366
(114. Port d'Atelier) —	—

m. Zweigb. Epinal-Remiremont. Eröffnet am 10. Nov. 1864. Polit. Lage: Vosges. (218. Epinal) . . . . .	
226. Dinozé . . . . .	—
227. (x) Arches . . . . .	438
228. Pouxoux-Eloyes 443	
229. St. Nohard* . . . . .	—
230. Remiremont 454	

n. Zweigb. Lunéville-Saint-Dié. Eröffnet bis Bach am $\frac{1}{2}$ , 64, bis Saint-Dié $\frac{1}{2}$ , 64. Pol. Lage: Stat. 52-234 Meurthe; 234-237 Vosges.	
---	--

(52. Lunéville) . . . . .	386
231. Saint-Clément. 396	
232. Azeraillies . . . . .	404
233. Baccarat . . . . .	410
234. Raon-l'Étape-la-Neuveville . . . . .	419
235. Elival-Clairef . . . . .	425
236. Saint-Michel . . . . .	429
237. Saint-Dié a.c. 436	

o. Zweigb. Gretz-Coulommiers.

Eröffnet bis Montcerf am $\frac{1}{2}$ , 61, 240-44 am $\frac{1}{2}$ , 63. Polit. Lage der Linie o., p., q.: St. Marne. (73. Gretz Armainvilliers) . . . . .	
238. Tournan . . . . .	41
239. Marles-la-Houssaye . . . . .	49
240. Montcerf . . . . .	56
241. Guérand . . . . .	62
242. Fernoitiers . . . . .	65
243. Mouroux . . . . .	69
244. Coulommiers 72	

p. Zweigb. Longueville-Provins. Eröffnet $\frac{1}{2}$ , 58. (81. Longueville) —	
245. Provins . . . . .	95

q. Zweigb. Flamboin-Montereau. Eröffnet $\frac{1}{2}$ , 65. (83. Flamboin)** —	
246. Les Ormes . . . . .	100
247. Vimpelles . . . . .	103
248. Châtenay . . . . .	110
249. O Montereau 123	

r. Zweigb. Troyes-Barsur-Seine-Châtillon s. S. Eröffnet bis Stat. 235 $\frac{1}{2}$ , 62; 235-261 $\frac{1}{2}$ , 68. Polit. Lage: Aube. (93. Troyes) . . . . .	
250. Maisons blanches 176	
251. Cléry . . . . .	181
252. St. Pares-les-Vaudes . . . . .	185
253. Fouchères-Vaux 189	
254. Courtenot-Lenclos . . . . .	192
255. Bar-sur-Seine 199	
256. Polisot . . . . .	204
257. Gye-sur-Seine. 210	
257a. Plaines H. . . . .	216
258. Mussy . . . . .	219
259. Potheries . . . . .	225
260. St. Colombe . . . . .	231
261. (g) Châtillon-sur-Seine . . . . .	237

s. Chaumont-Châtillon-sur-S. Am 1. Sept. 1867 eröffnet. Politische Lage: Stat. 103-263 H. Marne; 263-267 Côte d'or. (103. Chaumont) . . . . .	
(102. Bricon) . . . . .	—
262. Chateauvillain . . . . .	8
263. Latrecy . . . . .	15
264. Vauxvilles . . . . .	23
265. Courban . . . . .	23
266. Brion-sur-Ouche . . . . .	36
(261. Châtillon-sur-Seine) . . . . .	44
t. Belegue (bei Chaumont)-Neufchâteau-Pagny. Bologne-Neufchâteau $\frac{1}{2}$ , 1867	

eröffnet, Neufchâteau-Pagny im Bau. Politische Lage: Stat. 201-273 H. Marne; 273-276 Vosges. (201. Bologne) . . . . .	
267. Chantraines . . . . .	1
268. Andelot . . . . .	15
269. Rimancourt H. . . . .	13
269. Manoir . . . . .	21
270. Jourmont-St. Bin . . . . .	27
271. Pref-sous-la-Fauche. 34	
272. Lifol-le-Grand . . . . .	40
273. Neufchâteau . . . . .	49
Im Bau: 274. Vaucoeurs 82 (42. Pagny) . . . . .	90
u. Charleville-Hirson 55 Kil. Charleville-Signy $\frac{1}{2}$ , 69, vollständig $\frac{1}{2}$ 1869 eröffnet. Politische Lage: Stat. 153-289 Ardennes; 282-285 Aisne. — (153. Mézières-Charleville) . . . . .	
275. Reival-Sury H. . . . .	6
276. Tournay . . . . .	9
277. Lonnay-Benwa . . . . .	12
278. Bimogne . . . . .	19
279. Le Tremblais H. . . . .	22
280. Maubert-Fontaine . . . . .	28
281. Auville-Rumigny . . . . .	32
282. Siguy le Petit . . . . .	39
283. Anthon-Angy . . . . .	46
284. Michel Boulg . . . . .	48
285. O Hirson . . . . .	56

v. Reims-Aubréville-Verdun. In Betrieb bis Meunault seit $\frac{1}{2}$ , 67; bis Aubréville seit $\frac{1}{2}$ , 69; bis Verdun in 1871. Polit. Lage: Stat. 26-292 Marne; 292-295 Meuse. (136. Reims) . . . . .	
286. Sillery . . . . .	14
286a. Wez-Thuisy . . . . .	21
286b. Sept-Saulx H. . . . .	25
287. Mourmelon . . . . .	30
(186. St. Hilaire-au-Temple) 39	
289. Cuperly . . . . .	41
290. Suppès . . . . .	53
291. Somme-Tourbe . . . . .	63
292. Somme-Bionne H. . . . .	67
293. Valmy . . . . .	72
294. St. Menchault . . . . .	81
295. Les Islettes . . . . .	89
296. Clermont . . . . .	95
297. Aubréville . . . . .	101
298. Dombaulx . . . . .	109
299. Baiscourt . . . . .	120
300. Verdun . . . . .	127

Localbahnen. w. St. Dizier-Vassy. Am $\frac{1}{2}$ , 1868 eröffnet. Polit. Lage: H. Marne. — (193. St. Dizier) . . . . .	
300a. Humbécourt H. . . . .	9
301. Eclaron . . . . .	12
302. Louvemont . . . . .	17
303. Pont-Varin . . . . .	20
304. Vassy . . . . .	23

x. Chemins de fer des Vosges. Ligne de la Volange. Eröffnet am 1. Mai 1870. Pol. Lage: Stat. 218-310 Vosges. (218. Epinal) . . . . .	
(226. Dinozé) . . . . .	4
(227. Arches) . . . . .	10
305. Jarmanil . . . . .	12
306. Docelles-Cheumennil. 16	
307. Deycimont PH. . . . .	20
308. Lépanges . . . . .	24
309. Bruyères . . . . .	32
100. Laveline . . . . .	36
x <sup>1</sup> . Carignan à Messempré 6 K. Eröffnet in 1871. (168. Carignan) . . . . .	
311. Omes Puré . . . . .	5
312. Messempré . . . . .	7
x <sup>2</sup> . Rambervillers à Charmes. Im Departement Vosges Im Sept. 71 eröffnet. (217. Charmes) . . . . .	
313. Portieux H. . . . .	5
314. La Verrière . . . . .	9
315. Arches H. . . . .	12
316. Rehinacourt . . . . .	15
317. Ortoncourt . . . . .	18
318. Moyemont . . . . .	21

319. Romont . . . . . 24  
 320. Rambervillers . . . . . 28  
 y. Epernay à Romilly.  
 Eröffnet in 1871. 78 Kil.  
 (24. Oiry) . . . . . —  
 321. Arive . . . . . 7  
 322. Menil s. Oger . . . . . 10  
 323. Vertus . . . . . 16  
 324. Colligny . . . . . 16  
 325. Morains-Ainlay . . . . . 24  
 326. Fere-Champenois . . . . . 34  
 327. Linthes . . . . . 45  
 328. Sessanne . . . . . 54

**3. Französische Westbahn**  
 Ouest (Paris).

Linien der Bretagne und  
 Normandie.  
 Anschl. Angers: Orléans;  
 Buehy (Montreuil): Nord;  
 Orléans Nord; Gisors und  
 Ponte de l'Arche: In-  
 dustriebahn nach Ponte de  
 l'Arche (N) Nr. 21; Glos  
 Montfort: Industriebahn, nach  
 Pont-Andemer (m) Nr. 22;  
 Gournay: Nord; Lande-  
 neau: Orléans; Napoléon-  
 ville: Orléans; Paris: Est,  
 Méditerranée, Nord, Orléans;  
 Fontenoy: Nord; Redon:  
 Orléans; Rouen: Nord.  
 Directe Güterverkehrs a.b.c.  
 siehe Französ. Ostb.

a. Paris-Havre.  
 Stat. 1-7/8 43. bis Havre 2/4 47  
 eröffnet.

1. (c,d,d',e,f,i) Paris  
 in Paris (St-Lazare) —  
 2. Colombes . . . . . 9  
 3. Houilles . . . . . 13  
 4. Maisons . . . . . 17  
 5. Conflans . . . . . 22  
 6. Poissy . . . . . 27  
 7. Triel . . . . . 35  
 8. Meulan les Murras . . . . . 41  
 9. Epone . . . . . 49  
 10. (c) Mantes . . . . . 58  
 11. Rosny . . . . . 63  
 12. Bonnières . . . . . 69  
 13. (k) Verzon . . . . . 80  
 14. Gaillon . . . . . 94  
 15. (a') St. Pierre du Vauvray 107  
 a'. Zwgb. Vauvray-Louviers.  
 8 Kil. Eröffnet 1/2, 1867.  
 15. St. Pierre du V.) . . . . . 107  
 16. Le Vaudreuil . . . . . 110  
 17. Louviers . . . . . 115  
 18. (l) Pont de l'Arche . . . . . 119  
 19. (c') Oissel . . . . . 126  
 20. Rouen (riv. gauche) 136  
 20b. Rouen (riv. droit) 136  
 21. Maromme . . . . . 146  
 22. (b) Malaunay . . . . . 149  
 23. Barentin . . . . . 157  
 24. Pavilly . . . . . 159  
 25. Motteville . . . . . 170  
 26. Yvetot . . . . . 178  
 27. Alvimare . . . . . 189  
 28. Bolbec-Notintot . . . . . 197  
 29. (a'') Beuzeville-Breauté 203  
 30. Saint-Romain . . . . . 211  
 31. Harfleur . . . . . 222  
 32. Le Havre . . . . . 228  
 a''. Zwgb. Oissel-Serquigny  
 58 Kil. Eröffnet 2/4, 65.  
 (19. Oissel) . . . . . 11  
 33. Tourville . . . . . 13  
 33. Eibent . . . . . 29  
 35. La Londe . . . . . 36  
 36. Bourgheroulle . . . . . 36  
 37. St-Leger-Boisseau . . . . . 44  
 38. (m.) Glos-Montfort . . . . . 50  
 39. Pont-Authou . . . . . 54  
 40. Brionne . . . . . 59  
 41. La Rivière-Thibanville 65  
 42. (c) Serquigny . . . . . 69  
 a''. Zwgb. Beuzeville-Fécamp  
 19 Kil.  
 (29. Beuzeville-Breauté) 203  
 43. Grainville-Goderville 209  
 44. Les Ifs . . . . . 215  
 45. Fécamp . . . . . 222  
 b. Paris-Dieppe.  
 Eröffnet 1/2, 1848.  
 (1. Paris) . . . . . —  
 (22. Malaunay) . . . . . 149  
 46. Monville . . . . . 155

47. O Clères . . . . . 161  
 48. Saint-Victor . . . . . 171  
 49. Anffay . . . . . 175  
 50. Longueville . . . . . 184  
 51. Saint-Anbin . . . . . 194  
 52. Dieppe . . . . . 201

c. Paris-Cherbourg, Honfleur  
 und Trouville.  
 Eröffnet streckenweise, zuletzt  
 Stat. 20-22 1/2, 58.

(1. Paris) . . . . . —  
 110. Mantes) . . . . . 58  
 53. Breval . . . . . 71  
 54. Bueil . . . . . 81  
 55. Boisset-Pacy . . . . . 92  
 56. Evreux . . . . . 108  
 57. La Bonneville . . . . . 117  
 58. (f) Conches . . . . . 136  
 59. Romilly pres Bou 133  
 60. Beaumont-le-Roger 144  
 (42. Serquigny) . . . . . 149  
 61. Bernay . . . . . 159  
 62. St-Mards-Orbec 173  
 63. (c') Lisieux 191  
 64. Mesnil-Mauger . . . . . 209  
 65. (e') Mézidon . . . . . 216  
 66. Moulzengennes . . . . . 223  
 67. (g) Caen . . . . . 239  
 68. Bretteville-Norrey 253  
 69. Andrien . . . . . 259  
 70. Bayeux . . . . . 269  
 71. Le Molay-Littry . . . . . 283  
 72. (c') Lisson . . . . . 296  
 73. Isigny . . . . . 305  
 74. Caen-sur-Mer . . . . . 314  
 75. Chef-du-Pont . . . . . 326  
 76. Montebourg . . . . . 335  
 77. Valognes . . . . . 343  
 78. Sottevaux . . . . . 353  
 79. Courville . . . . . 360  
 80. Martinvast . . . . . 365  
 81. Cherbourg . . . . . 371  
 c'. Zwgb. Lisson-St. Lô 18 K.  
 Eröffnet 1/4, 60.  
 (72. Lisson) . . . . . 296  
 82. Airel . . . . . 299  
 83. La Meauffe . . . . . 303  
 84. Pont-Hébert . . . . . 306  
 85. Saint-Lô . . . . . 314  
 c''. Zwgb. Lisieux-Trouville.  
 Eröffnet 1/2, 63.  
 (63. Lisieux) . . . . . 191  
 86. Le Bosc-Billy . . . . . 202  
 87. (c') Pont l'Evêque . . . . . 208  
 88. Touques . . . . . 217  
 89. Trouville-Deauville . . . . . 220  
 90. Zwgb. Pont l'Evêque-  
 Honfleur 25 Kil.  
 Eröffnet 1/2, 62.  
 (90. Pont l'Evêque) . . . . . 208  
 90. Quetiville . . . . . 220  
 91. Honfleur . . . . . 233  
 d. Paris-Versailles.  
 Rive droite.  
 Eröffnet 3/4, 1839.  
 (16. Paris (St. Nazaire) —  
 92. Clichy-Lev. . . . . 6  
 93. (i) Asnières . . . . . 6  
 93a. Courbevoie . . . . . 8  
 94. Puteaux . . . . . 10  
 95. Suresnes . . . . . 10  
 96. St-Cloud . . . . . 15  
 97. Sèvres-v.d'A. . . . . 17  
 98. Chaville . . . . . 19  
 99. Viroflay . . . . . 21  
 100. Versailles . . . . . 23

d'. Paris-Versailles.  
 Rive gauche.  
 Eröffnet 1/2, 39.

(1c. Paris (Montparnasse)) —  
 101. Outeau-Ceinture . . . . . —  
 104. Clamart . . . . . 6  
 102. Meudon . . . . . 8  
 103. Bellevue . . . . . 9  
 (97. Sèvres) . . . . . 10  
 (98. Chaville) . . . . . 13  
 (99. Viroflay) . . . . . 14  
 (100. Versailles) . . . . . 18  
 e. Paris-Bret (Bretagne).  
 Eröffnet streckenw. 1/2, 52-1/2, 54;  
 zuletzt Stat. 40-44 3/4, 1865.  
 (1. Paris) . . . . . —  
 (100. Versailles) . . . . . 18  
 101. (f) Saint-Cyr . . . . . 22  
 102. Trappes . . . . . 28  
 103. Laverrière . . . . . 33  
 104. Le Perray . . . . . 42  
 105. Rambouillet . . . . . 48

106. Epernon . . . . . 61  
 107. Maintenon . . . . . 69  
 109. Jony . . . . . 78  
 109. Chartres . . . . . 83  
 110. St-Aubin-St-Lup. . . . . 99  
 111. Conville . . . . . 104  
 112. Pontillon . . . . . 116  
 113. La Longue . . . . . 124  
 114. Bretoncelles . . . . . 135  
 115. Conde . . . . . 143  
 116. Nogent le Rotron . . . . . 149  
 117. Le Theil . . . . . 159  
 118. La Ferrière-Bernard . . . . . 170  
 119. Seceaux . . . . . 179  
 120. Conners . . . . . 187  
 121. Pont-de-Genes . . . . . 193  
 122. St-Mars-la-Brière . . . . . 198  
 123. Yvre-l'Evêque . . . . . 203  
 124. (e'') (e'') Le Mans 211  
 125. La Millesse . . . . . 223  
 126. Domfront . . . . . 232  
 127. Cozlie . . . . . 235  
 128. Sillé-le-Guillaume . . . . . 247  
 129. Bonnes-Vasse . . . . . 250  
 130. Voutre . . . . . 261  
 131. Evron . . . . . 270  
 132. Neau . . . . . 276  
 133. Montsura . . . . . 282  
 134. (e'') La Chapelle-  
 Authanaise . . . . . 289  
 135. (e'') Lonverné . . . . . 295  
 136. (e'') Laval . . . . . 301  
 137. Le Genest . . . . . 310  
 138. Port-Brillet . . . . . 319  
 139. St-Pierre-la-Cour . . . . . 316  
 140. (c) Ytré . . . . . 329  
 141. Chateaubourg . . . . . 338  
 142. Servon . . . . . 335  
 143. Noyal . . . . . 365  
 144. (e'') Rennes . . . . . 373  
 145. l'Hermitage . . . . . 384  
 146. Montfort-sur-Meu . . . . . 396  
 147. Montauban-de-Bret . . . . . 406  
 148. Canles-Dinan . . . . . 420  
 149. Broons . . . . . 428  
 150. Plenev-Jugon . . . . . 439  
 151. Lamballe . . . . . 455  
 152. Yffiniac . . . . . 465  
 153. (e'') St. Briec . . . . . 473  
 e'. Zwgb. nach Napoléonville  
 7 Kil. nach Napoléonville  
 153a. Quintin 20 Kil.  
 154. Chateaudren . . . . . 492  
 155. Guingamp . . . . . 505  
 156. Belle-Eglise-Bégard . . . . . 520  
 157. Plouaret-Lannion . . . . . 531  
 158. Plounerin . . . . . 540  
 159. Plouigneau . . . . . 554  
 160. Plozevet . . . . . 563  
 161. Pleyflet-Christ . . . . . 572  
 162. Saint-Theogonnec . . . . . 578  
 163. Landivisiau . . . . . 590  
 164. O Landerneau . . . . . 604  
 165. Kerhuon . . . . . 615  
 166. Brest . . . . . 623  
 e''. Zwgb. Laval resp. Lon-  
 verné-Majenne 32 Kil.  
 Eröffnet 1/2, 1866.  
 (136. Laval) . . . . . 301  
 (135. Lonverné) . . . . . 295  
 (134. La Chapelle Au-  
 thanaise) . . . . . 289  
 168. Martigné . . . . . 296  
 169. Comme . . . . . 302  
 170. Mayenne . . . . . 309  
 e'. Zwgb. Rennes-St. Malo 82 K.  
 (144. Rennes) . . . . . 374  
 171. Betton . . . . . 387  
 172. St-Germain-s-Ille . . . . . 394  
 173. Montreuil-s-Ille . . . . . 402  
 174. Combray . . . . . 416  
 175. Bonnemain . . . . . 423  
 176. Dol . . . . . 432  
 177. La Fresnais . . . . . 441  
 178. La Guesnière-Caneale . . . . . 453  
 179. St-Malo-St-Servan . . . . . 455

e''. Zwgb. Rennes-Redon.  
 Eröffnet 1/2, 62.

(144. Rennes) . . . . . 374  
 180. Brest . . . . . 402  
 181. Guichen-B. des-Com. 395  
 182. Bain-Loheac . . . . . 404  
 183. Messac . . . . . 411  
 184. Fougeray-Langon . . . . . 422  
 185. Desle . . . . . 426  
 186. Avesac . . . . . 438  
 187. O Redon . . . . . 445

e'. Le Mans-Angers.  
 Eröffnet bis Station 193 7/8 63;  
 193-200 1/2, 56.  
 (124. O Le Mans) . . . . . 211  
 128. O. Voivres . . . . . 224  
 189. La Suze . . . . . 230  
 190. Noyen . . . . . 240  
 191. Ardenne-sur-Sarthe . . . . . 248  
 192. Juigne . . . . . 254  
 193. Sable . . . . . 259  
 194. Pince-Préigne . . . . . 268  
 195. Morannes . . . . . 274  
 196. Etriché-Châteauneuf 284  
 197. Tierce . . . . . 283  
 198. St-Sylvain-Briollay . . . . . 297  
 199. Ecofaut . . . . . 302  
 200. O Angers . . . . . 303  
 e''. Le Mans-Mézidon.  
 Eröffnet Stat. 209 1/2, 56;  
 209-214 1/2, 58; gans bis Mézidon  
 1/2, 59.  
 (124. Le Mans) . . . . . 211  
 201. Neuville . . . . . —  
 202. La Guiterche . . . . . —  
 203. Montbizot . . . . . —  
 204. Mareche . . . . . 236  
 205. Viroin-Beaumont . . . . . 237  
 206. Frenay-sur-Sarthe . . . . . 231  
 207. La Hutte . . . . . 226  
 208. Bourglé-roi . . . . . 295  
 209. Alençon . . . . . 210  
 210. Vingthamps . . . . . 200  
 211. Sees . . . . . 192  
 212. (f) Surdon . . . . . 180  
 213. (f) Almeneches . . . . . 186  
 214. (f) Argentan . . . . . 197  
 215. Montabaur . . . . . 207  
 216. Frense-la-Mere . . . . . 217  
 217. (e'') Coulboeuf . . . . . 221  
 218. Vendeuvre-Jort . . . . . 227  
 219. St-Pierre-sur-Dives . . . . . 234  
 (e'. Mézidon) . . . . . 216  
 e''. Zwgb. Coulboeuf-Falaise.  
 Eröffnet 1/2, 59.  
 (217. Coulboeuf) . . . . . 221  
 220. Falaise . . . . . 243  
 f. Paris-Granville  
 Die Linien f, g, g' sind in 1867  
 eröffnet.  
 (1c. Paris (Montparnasse) —  
 (100. Versailles) . . . . . 18  
 101. Saint-Cyr . . . . . 23  
 221. Villepreux-les-Clayes 29  
 222. Plaisir-Grignon . . . . . 33  
 223. Villiers-Neauphe . . . . . 40  
 224. Montfort-l'Amanr . . . . . 45  
 225. Garancières-la-Q. . . . . 49  
 226. Taconnières . . . . . 86  
 227. Houcoust . . . . . 63  
 228. Marchezais . . . . . 79  
 229. Dreu x . . . . . 82  
 230. St-Germain-St-Remy . . . . . 90  
 231. Nonancourt . . . . . 97  
 232. Tillières . . . . . 108  
 233. Verneuil . . . . . 118  
 234. Bourth . . . . . 127  
 235. (f) Laigle . . . . . 147  
 236. Rai-Anbe . . . . . 147  
 237. St-Hilaire-Beaufai . . . . . 157  
 238. Ste-Ganburge . . . . . 152  
 239. Le Merlerault . . . . . 168  
 240. Nonant-le-Pin . . . . . 173  
 241. (12. Surdon) . . . . . 182  
 (213. Almeneches) . . . . . 186  
 (14. Argentan) . . . . . 197  
 NB. Surdon-Argentan 11 Kil.  
 auch zur Linie e (Mézidon-  
 Mans) gehörig.  
 241. Écouché . . . . . 207  
 242. Les Yveteaux-Fromental 218  
 243. (m.) Briouze . . . . . 226  
 244. Messei . . . . . 238  
 245. (f) Fiers . . . . . 243  
 246. Nonsecrct-Tinch . . . . . 254  
 247. Vissocq . . . . . 261  
 248. Viré . . . . . 271  
 249. Clinchamps . . . . . 279  
 250. Saint-Sever . . . . . 284  
 251. St-Aubin-du-Bois . . . . . 290  
 252. Villédeix . . . . . 298  
 253. Folligny-la-H.P. . . . . 313  
 254. St-Planchers . . . . . 320  
 255. Granville . . . . . 325  
 f'. Zwgb. Laigle-Conches 33K.  
 (235. Laigle) . . . . . —  
 256. Rugles-Bois-Arnan . . . . . —  
 257. Lyre . . . . . —

258. Le Fidelaire . . . —  
(58. Conches) . . . —  
f. Zwgl. Fiers-Berjou-Pont-  
d'Onilly (Aen).  
Eröffnet bis Stat. 26. 9. No-  
vember 1868.

(245. Fiers) . . . 11  
259. Condé sur Noireau . 12  
260. Berjou P. d'Onilly . 13  
Im Bau, in 1871(?) zu vollenden.  
(67. Caten) . . . 60  
h. Pontoise-Gourmay (Dieppe).  
Paris-Dieppe 139 K., Pontoise-  
Gourmay 4. Octob. 1868, Gisors-  
Gourmay 31 Kil. 1869 eröffnet.  
270. ○ Pontoise . . . 29  
271. Boissy-l'Allierie . . . 30  
272. W.-Marines . . . 45  
273. (f.) Chars . . . 48  
274. Liancourt-St-Pierre . 53  
275. Chaumont-en-Vexin 61  
276. (k.l.) Gisors . . . 69  
277. Sérifontaine . . . 77  
278. Amécourt-T. H. . . 81  
279. Neufmarche . . . 86  
280. Gourmay . . . 94

i. Paris-St. Germain.  
Erste Französ. Locomotivb.  
Am 26. Aug. 1837 eröffnet.  
(1. Paris) . . . —  
290. (3. Amiens) . . . 6  
291. Nanterre . . . 12  
292. Rueil . . . 14  
293. Chateau . . . 15  
294. Le Vesinet . . . 17  
295. La Pecq. . . 19  
296. St. Germain . . . 21

**Localbahnen,**  
welche an die Französ. West-  
bahn anschließen.

k. (20) Gisors & Vernon.  
Direction in Vernon.  
Eröffnet in 1869.  
Anschluss in Gisors und in  
Vernon an die Ouest.

1. ○ No. 276 u. 13.) . . . —  
2. Vernonnet . . . 26  
3. ○ Vernon . . . 38

l. (21) Pont de l'Arche & Gisors  
50 Kilom.  
Im Département de l'Enre.  
Am 28. Decemb. 1868 eröffnet.  
Anschluss an Ouest bei Pont de  
l'Arche No. 8 u. bei No. 276.

1. ○ Pont de l'Arche . . . —  
2. Pont St. Andelie . . . 7  
3. Pont St. Pierre . . . 10  
4. Badepont . . . 14  
5. Fleury s. Andelie . . . 16  
6. Charlevil . . . 18  
7. Menesqueville . . . 22  
8. Saussay la Ville . . . 30  
9. Etrepagny . . . 38  
10. Bess St. Eloi . . . 46  
11. Gisors (Ville) . . . 52  
12. ○ Gisors (Ouest) . . . 54  
l' Magny à Chars.  
Eröffnet 1871.  
(273. Chars) . . . —  
2. Magny . . . 13

m. (22) Gisors-Montfort & Pont-  
Andemer No. 1867 eröffnet.  
1. Pont Andemer . . . —  
2. Cornereville St. Pierre . 6  
3. Condé . . . 9  
4. Montfort St. Phil . . . 13  
(38. Gisors-Montfort) . . . 16

n. Briouze & la Ferté-Macé.  
Direction in Paris  
Eröffnet 1869.  
1. ○ Briouze Ousst (No. 55) . . . —  
2. Lonlay . . . 7  
3. la Ferté-Macé . . . 14

o. Vitré-Fougères 37 Kil.  
10 1867 eröffnet.

Administration in Paris, rue  
de la Tour des Dames 16.  
1. ○ Vitré (Ouest No. 140) . . . —  
2. Gerard . . . 7  
3. Laroche . . . 12  
4. Chastillon . . . 19  
5. Parce . . . 21  
6. Dompierre . . . 25

7. La Brebiterre . . . 31  
8. La Selle . . . 33  
9. Fongères . . . 37  
p. Im Bau: Mamera-St-Calais.  
73 K., am 7. 67 concessionirt.  
Im Département Sarthe.  
r. Im Bau: Ronen au  
Peit Quévilly.  
3K., concess.<sup>70/</sup> 68. Seineinfer.

**4. Orléansbahn (Paris).**  
Anschluss an Agen, Midi,  
Albi; Midi; Angers; Ouest;  
Angoulême; Charente; Ar-  
vant; Méditer.; Bordeaux;  
Midi; Contras; in Bau  
Charente; Gannat; Médi-  
tér.; Juvissy; Méditer.;  
Landarneau; Ouest; La  
Roche-la-Charente; La  
Roche St. Yon; Vendé-  
bahnu; Charente; Le Mans;  
Ouest; Libourne; Libour-  
ne-Bergerac; Montargis;  
Méditer.; Montauban;  
Midi; Moulines; Méditer.;  
Napoléonville; in Bau  
Ouest; Redon; Ouest; Bo-  
chefort; Charente; Bodez;  
in Bau; Midi; Saucisse (Ne-  
vers); Méditer.; Toulouse;  
Midi; Malsherbas; Méd.

a. Paris-Tours-Bordeaux via  
Orléans 57 K.  
(NB. Paris-Tour 234 Kil.)  
Eröffnet Stat. 1-6 <sup>30/</sup> 40; 6-25  
<sup>1/2</sup> 43; 25-42 <sup>1/2</sup> 46; 42-56 <sup>1/2</sup> 51;  
56-86 <sup>1/2</sup> 52.

1. ○ (a,p) Paris . . . —  
1a. Orléans-Ceinture . . . 6  
2. Vitry . . . 10  
3. Chouly-le-roi . . . 15  
4. Ablon . . . 16  
5. Athis-Mons . . . 17  
6. ○ Juvissy . . . 20  
7. Savigny-sur-Orge . . . 22  
8. Epinay-sur-Orge . . . 24  
9. Saint-Michel . . . 29  
10. (a') Breigny . . . 37  
11. Corchies . . . 37  
12. Bondy . . . 40  
13. Lardy . . . 43  
14. Chamarande . . . 46  
15. Etrechy . . . 49  
16. Etampes . . . 56  
17. Monnerville . . . 70  
18. Angerville . . . 75  
19. Boisseaux . . . 81  
20. Toury . . . 82  
21. Chateau-Gaillard . . . 95  
22. Artenay . . . 102  
23. Chevilly . . . 108  
24. Cercottes . . . 113  
25a. Les Anbrais . . . 121  
26. (f,r) Orléans . . . 121  
26. La Chapelle-St.-M. . . 127  
27. Saint-Ay . . . 133  
28. Meung-sur-Loire . . . 139  
29. Beaugency . . . 147  
30. Mer (Chambord) . . . 159  
31. Suezvres . . . 164  
32. Menars . . . 169  
33. Blois (Chambord) . . . 178  
34. Chouzy . . . 188  
35. Chaumont (Chambord) . . . 193  
36. Limerau . . . 205  
37. Amboise (Chenon) . . . 211  
38. Noizay . . . 217  
39. Vernou . . . 220  
40. Vouvray . . . 224  
41. Montlouis . . . 223  
42. St. Pierre-des-C.  
(a, b, c, s) Tours . . . 234  
43. Monts . . . 245  
44. Villeperdue . . . 254  
45. Sainte-Maure . . . 266  
46. Port-de-Piles . . . 277  
47. Les Ormes . . . 281  
48. Dange . . . 285  
49. Ingrandes-sur-V. . . 293  
50. Chateauroux . . . 299  
51. St. Martin-sur-Loire . . . 308  
52. La Tricherie . . . 313  
53. Dissais-sur-Vienne . . . 317  
54. Clan . . . 321  
55. Chassenauil . . . 324  
56. (e,q) Poitiers . . . 332

57. Saint-Benoit . . . 337  
58. Liguge . . . 340  
59. Iteuil . . . 346  
60. Vivonne . . . 352  
61. Courc-Yerac . . . 366  
62. Epanvillers . . . 373  
63. Civray . . . 384  
64. Ruffec . . . 398  
65. Moussac . . . 408  
66. Luxe . . . 416  
67. St.-Amand-de-Boix . . . 426  
68. Vars . . . 432  
69. ○ Angoulême . . . 445  
70. La Couronne . . . 453  
71. Courçay . . . 459  
72. Charnant . . . 467  
73. Montmoreau . . . 479  
74. Chalais . . . 496  
75. La Roche-Ch.-St-Aig. . . 510  
76. Les Eglisottes . . . 517  
77. (g) Contras . . . 527  
78. Saint-Denis . . . 535  
79. (h) La Rochelle . . . 548  
80. Arverres . . . 548  
81. Vayres . . . 552  
82. Saint-Sulpice . . . 558  
83. Saint-Loube . . . 561  
84. La Grave-d'Amb . . . 565  
85. Lormont . . . 573  
86a. ○ Bordeaux (Bastide) 578  
86b. . . . . St-Jean 585

a'. Paris-Tours-ber Vendôme.  
Eröffnet bis Vendôme <sup>29/</sup> 1865,  
ganz <sup>1/2</sup> 67.

(1. Paris) . . . —  
(10. Breigny) . . . 32  
87. Arpajon . . . 35  
88. Breuillet . . . 41  
89. Saint-Cheron . . . 47  
90. Dourdan . . . 56  
91. Sainte-Mesme . . . 61  
92. Abilis-Paray . . . 70  
93. Anseau . . . 77  
94. St. Julien . . . 84  
95. Allonnes-Boisv. . . 90  
96. Voves . . . 100  
97. Gault-St.-Denis . . . 110  
98. Bonneval . . . 120  
99. Chateaudun . . . 134  
100. Cloyes . . . 146  
101. Moret-St-Hilaire . . . 158  
102. Freteval . . . 180  
103. Peron . . . 186  
104. Vendôme . . . 177  
105. St.-Amand-de-Vend. . . 191  
106. Chateau-Renaud . . . 207  
107. Mognais . . . 220  
108. Notre-Dame-d'Oe . . . 228  
109. St-Pierre-des-Corps . . . 234  
(42. Tours) . . . 234

b. Tours-Le Mans 99 Kil.  
Eröffnet <sup>17/2</sup> 58.

(42. Tours) . . . —  
110. Metray . . . 13  
111. St-Antoine . . . 21  
112. Neuillé . . . 25  
113. St-Romain . . . 38  
114. Dissay-s-Courcil . . . 44  
115. Chateau du Loir . . . 49  
116. Vaas . . . 57  
117. (y) Aubigne . . . 61  
118. Mayet . . . 70  
119. Ecoomoy . . . 77  
120. Laigne St-Gervai . . . 84  
121. Arçay . . . 87  
122. ○ Le Mans . . . 99

c. Tours-Nantes-St-Nazaire.  
Eröffnet bis Angers: <sup>1/2</sup> 49; bis  
Nantes <sup>1/2</sup> 51; Stat. 152-158:  
<sup>1/2</sup> 53; 158-161: <sup>1/2</sup> 57.

(42. Tours) . . . 234  
(123. Savonnières-des-Corps) . . . 245  
123. Savonnières . . . 245  
124. Cinq-Mars . . . 252  
125. Langeais . . . 257  
126. Saint-Patrice . . . 266  
127. La Chapelle-s.-L. . . 273  
128. Port-Boulet . . . 278  
129. Varennes-s-Loire . . . 286  
130. Saumur . . . 293  
131. Barz-sur-Loire . . . 308  
132. Les Rosiers . . . 313  
133. La Menitre . . . 316  
134. Saint-Mathurin . . . 320  
135. La Bohalle . . . 327  
136. Trelaze . . . 332

137. ○ Angers . . . 339  
138. La Pointe . . . 347  
139. Les Forges . . . 351  
140. (e') La Possonnière . . . 355  
141. Saint-Georges . . . 360  
142. Champtocé . . . 368  
143. Ingrandes . . . 373  
144. Varades . . . 378  
145. Anetz . . . 387  
146. Ancenis . . . 394  
147. Oudon . . . 403  
148. Clermont-s-Loire . . . 406  
149. Mauves . . . 412  
150. Thouare . . . 417  
151. Ingrandes . . . 420  
152. (e') Nantes . . . 427  
152a. La Bourne . . . —  
153. Chantenay . . . 431  
154. Basse-Indre . . . 437  
155. Cœnon . . . 442  
156. St-Etienne-Monluc . . . 450  
157. Cordemais . . . 455  
158. (d) Savenay . . . 466  
159. Donges . . . 477  
160. Montoir . . . 485  
161. Saint-Nazaire . . . 491  
e. Nantes, Napoléon-Vendée.  
Eröffnet 30. Dec. 66.  
(152. Nantes) . . . —  
163. Clisson . . . 451  
164. ○ Napoléon-Vendée 501

e'. La Possonnière-Chelet.  
Eröffnet <sup>19/11</sup> 1868.

(140. La Possonnière) . . . —  
165. Chelet . . . 40  
166. ○ Bressuire . . . 93  
167. (e) Niort . . . 167

d. Savenay-Landerneau.  
Eröffnet bis Lorient (186): <sup>1/2</sup> 62,  
bis Chateaulin <sup>1/2</sup> 63, ganz  
<sup>1/2</sup> 64.

(158. Savenay) . . . 466  
172. Pont-Chateau . . . 480  
173. Dreffac . . . 486  
174. Saint-Gildas . . . 490  
175. Severac . . . 495  
176. ○ Redon . . . 508  
177. Saint-Jacut . . . 516  
178. Malanac . . . 525  
179. Questembert . . . 537  
180. Eiven . . . 551  
181. Vannes . . . 562  
182. Sainte-Anne . . . 578  
183. (d') Auray . . . 581  
184. Landevant . . . 594  
185. Hennebont . . . 608  
186. Lorient . . . 616  
187. Gestel . . . 627  
188. Quimperlo . . . 636  
189. Brest . . . 650  
190. Rospenden . . . 661  
191. Quimper . . . 681  
192. Quemeneven . . . 699  
193. Chateaulin . . . 711  
194. Quimerch . . . 725  
195. Hanvec . . . 737  
196. Daoulas . . . 747  
197. Dirinon . . . 754  
198. ○ Landerneau . . . 765

d'. Auray-Pontivy 55 Kil.  
Eröffnet 19. Dec. 64.

(183. Auray) . . . 581  
199. Baud . . . 627  
200. St-Nicolas . . . 621  
201. Pontivy . . . 636

e. Poitiers-La Rochelle 145 K.  
Eröffnet bis Niort <sup>1/2</sup> 56; voll-  
ständig <sup>1/2</sup> 57.

(56. Poitiers) . . . 332  
(167. Niort) . . . 417  
207. (e') Aigrefeuille . . . 459  
208. ○ La Rochelle . . . 477  
e'. Aigrefeuille-Rochefort 15 K.  
Eröffnet <sup>1/2</sup> 57.  
(207. Aigrefeuille) . . . 459  
209. ○ Rochefort . . . 474

f. Paris-Perigean-Agen.  
Eröffnet bis Vierzon <sup>3/2</sup> 71;  
bis St-Martin-le-Vieil <sup>1/2</sup> 71;  
214-15 <sup>3/2</sup> 61; 215-218 <sup>1/2</sup> 63;  
(1. Paris) . . . —

(25. Orléans) . . . 121  
210. (m) Vierzon . . . 209  
211. Chateauroux . . . 263

211a. Argenton . . . 294  
 213. (a) Bersac . . . 361  
 213. (c) St. Salpice-Laurière 367  
 314. Limoges . . . 400  
 215. (g,h) Périgueux 499  
 216. Niversac . . . 510  
 216a. (c) Buisson de Cabans 556  
 217. Le Got . . . 580  
 217a. (i) Montembron-Libos 608  
 217b. (u) Penne . . . 624  
 218. (a) Agen . . . 651  
 g. Périgueux-Contras.  
 Eröffnet 29<sup>10</sup>/57. —  
 (215. Périgueux) . . . —  
 219. Mussidan . . . 36  
 (203. (c) Contras) . . . 79  
 h. Périgueux-Figeac-Toulouse.  
 Bis Stat. 220<sup>11</sup>/60, bis 222<sup>10</sup>/11  
 1862, ganz 2<sup>10</sup>/10 64 eröffnet.  
 (215. Périgueux) . . . —  
 (216. Niversac) . . . 510  
 220. (w) Brive . . . 571  
 221. Figeac . . . 661  
 222. (134) Capdenac . . . 667  
 223. Villeneuve . . . 697  
 224. (k) Lexos . . . 732  
 225. (l) Tessonnières . . . 762  
 226. Gaillac . . . 767  
 227. (o) Toulouse . . . 820  
 h'. Capdenac-Aurillac-Murat.  
 Eröffnet bis Aurillac 12. Nov.  
 1866, Station 228-29, 20<sup>11</sup>/1868,  
 229-231 2<sup>11</sup>/61.  
 (322. Capdenac) (Figeac) 661  
 228. Aurillac . . . 726  
 229. Murat . . . 774  
 230. Mauzac . . . 808  
 231. Arvant . . . 852  
 l. Zwgb. Capdenac-Rodez 65 K.  
 Eröffnet 5. Nov. 1860.  
 (322. Capdenac) . . . 667  
 232. (l) Viviers . . . 682  
 233. (o) Rodez . . . 732  
 l'. Viviers-Dezazeville.  
 Eröffnet 2<sup>11</sup>/60. —  
 (332. Viviers) . . . —  
 234. Dezazeville . . . 4  
 k. Lexos-Montauban 66 Kil.  
 Eröffnet 2<sup>10</sup>/58. —  
 (235. (c) Lexos) . . . —  
 235. (o) Montauban . . . 798  
 l. Lexos-Albi 18 Kil.  
 Eröffnet 24. Octob. 1864.  
 234. Lexos . . . 30  
 236. (a) Albi . . . 48  
 m. Vierzon-Montluçon 126 Kil.  
 Eröffnet 9. Dec. 1861.  
 (210. Vierzon) . . . von Paris  
 237. (a) Bourges . . . 232  
 238. Bigny . . . 263  
 239. (o) (c) Montluçon . . . 326  
 n. Bourges-Saincaize b. Nevers  
 39 Kil.  
 Eröffnet bis 239a 2<sup>10</sup>/59; 239a-  
 239b 2<sup>10</sup>/50; 139b-240 1<sup>10</sup>/52.  
 (237. Bourges) . . . 232  
 239a Nérondes . . . 268  
 239b Gustin . . . —  
 240. (o) Saincaize . . . 291  
 e. St. Salpice-Montluçon-  
 Moullins 206 Kil.  
 Eröffnet bis Stat. 242 2<sup>11</sup>/61; 64;  
 ganz 2<sup>11</sup>/64.  
 (213. St. Salpice-  
 Laurière) . . . —  
 241. Gueret . . . 45  
 242. (o) Bussac d'Aahun. 60  
 (239. Montluçon) . . . 123  
 243. (v) Commentry . . . 137  
 244. (o') la Presle . . . 148  
 245. (o) Moullins . . . 206  
 o'. Bussac d'Aahun-  
 Fournaux-Abusson.  
 Eröffnet bis 246 2<sup>11</sup>/64; 246-46a  
 1870 eröffnet.  
 (242. Bussac d'Aahun) —  
 246. Fournaux . . . 16  
 247. Abusson . . . 18  
 o''. La Presle-Bessonet.  
 (244. la Presle) . . . —  
 245. Bessonet . . . 5

p. Paris-Sceaux u. Limours.  
 Eröffnet bis Sceaux 2<sup>11</sup>/1846,  
 Orsay-Limours 26. Aug. 67.  
 (1. Paris) . . . —  
 248. Sceaux (Ceinture) . . . 6  
 249a. (an Zwgb.) Sceaux . . . 11  
 249b. Orsay . . . 23  
 250. Limours . . . 40  
 q. Poitiers-Bersac 120 Kil.  
 Eröffnet 23. Dec. 1867.  
 (56. Poitiers) . . . —  
 251. Montmorillon . . . 54  
 252. Le Dorat . . . 83  
 253. Bessines . . . 111  
 (212. Bersac) . . . 120  
 r. Malesherbes-Pithiviers.  
 1<sup>10</sup>/1868 eröffnet.  
 254. Malesherbes . . . —  
 255. Pithiviers . . . 19  
 In Bau weiter nach  
 (257. Orléans) . . . 41  
 s. Libourne-Bergerac-Buisson.  
 Bis Castillon eröffnet 2<sup>10</sup>/69.  
 (204. Libourne) . . . —  
 260. Castillon . . . —  
 Wird weiter gebaut nach  
 261. Bergerac . . . 63  
 (216a. Buisson de Cabans) 101  
 t. Libes-Cahors.  
 Eröffnet 1<sup>10</sup>/69.  
 (217a. Montembron-Libos) —  
 262. Cahors . . . 50  
 u. Penne-Villeneuve sur Lot.  
 Eröffnet 1<sup>10</sup>/69.  
 (217b. Penne) . . . —  
 263. Villeneuve sur Lot . . . 9  
 v. Commentry-Ganast.  
 In 1871 eröffnet.  
 (243. Commentry) . . . —  
 264. (v') la Peyrouse . . . 18  
 164a. Ganast . . . 34  
 265. (o) Ganast . . . 54  
 Anschluss an Méditerranée  
 Station No. 248.  
 v'. St. Eloi-la Peyrouse.  
 Eröffnet in 1871.  
 (264. la Peyrouse) . . . —  
 266. Saint Eloi . . . 8  
 w. Privé-Tulle.  
 In 1870 eröffnet.  
 (220. Brive) . . . —  
 267. Tulle . . . 26  
 x. Tours-Vierzon.  
 Eröffnet 1<sup>10</sup>/1869.  
 (42. Tours) . . . —  
 268. (x') Villefranche . . . 113  
 (210. Vierzon) . . . 88  
 x'. Zwgb. nach Romorantin.  
 Im Bau.  
 (268. Villefranche) . . . —  
 269. Romorantin . . . 8  
 y. Aubigné-la Flèche.  
 1870 eröffnet.  
 (117. Aubigné) . . . —  
 270. La Flèche . . . 34  
 5. Paris à Lyon et à la  
 Méditerranée (Paris).  
 Chemin de fer Victor Ema-  
 nueuI seit 1. Januar 1868 mit  
 der Mittelmeerbahn fusionirt.  
 Auch die Algierschen Bahnen  
 gehören seitdem der Méditerr.  
 Anschlüsse: Arvant; Or-  
 léansbahn; Modane; Mont  
 Cenis (Oberitalien); E.; Bel-  
 fort; Ostbahn; Bourg;  
 Lyon-Sathonay; Cotte; Midi;  
 Châtillon sur Seine; Ost-  
 bahn; Genf; Schweiz.  
 Westb.; Gray; Ostb.; Juvia-  
 s; Orléans; Lyon; Lyon-  
 Sathonay; Mont Cenis; Ober-  
 italien. Eisenb.; Montar-  
 gié; Orléans; Montargis;  
 Ostb.; Montpellier; Midi;  
 Moullins; Orléans; Paris;  
 e. Orléans; Verrières  
 francaise (Pontarlier);  
 Schw. Westb.; Saincaize;  
 Orléans; Vesoul (im Bau)  
 Ostbahn.

a. Paris-Lyon-Marseille-Nizza.  
 Eröffnet Stat. 1-10 1<sup>10</sup>/63, 3-16  
 2<sup>11</sup>/69, 16-29 1<sup>10</sup>/49; 29-43 2<sup>10</sup>/51;  
 43-52 1<sup>10</sup>/49; 52-73 1<sup>10</sup>/54;  
 73-91 1<sup>10</sup>/55; 91-111 1<sup>10</sup>/54;  
 111-123 1<sup>10</sup>/48; 123-127 1<sup>10</sup>/48;  
 127-133 1<sup>10</sup>/58; 133-140 1<sup>10</sup>/51;  
 140-152 1<sup>10</sup>/52; 152-159 1<sup>10</sup>/63;  
 159-164 1<sup>10</sup>/64; 164-168 1<sup>10</sup>/68;  
 168-171 1<sup>10</sup>/69.  
 1. (o) Paris . . . —  
 1a. Bercy . . . 7  
 2. Charanton . . . 6  
 3. Maison-Alfort . . . 15  
 4. (r) Vincennes-St-George 15  
 5. Montgeron . . . 18  
 6. Brunoy . . . 22  
 7. Combs-la-Ville . . . 26  
 8. Lieusaint . . . 31  
 9. Cesson . . . 38  
 10. Melun . . . 42  
 11. Bois-le-Roi . . . 51  
 12. Fontainebleau . . . 59  
 13. Thomery . . . 64  
 14. (k) Moret . . . 64  
 15. Saint-Mammes . . . 67  
 16. (o) Montereau . . . 79  
 17. Villeneuve-la-Guy . . . 90  
 18. Champigny . . . 92  
 19. Pont-sur-Yonne . . . 105  
 20. Sens . . . 113  
 21. Villeneuve-sur-Yonne 127  
 22. St-Julien-du-Sault . . . 135  
 23. Cesy . . . 141  
 24. Joigny . . . 146  
 25. (v) La Roche . . . 155  
 26. Briennon . . . 164  
 27. St. Florentin . . . 173  
 28. Flogny . . . 184  
 29. Tonnerre . . . 197  
 30. Tanlay . . . 203  
 31. Lesinnes . . . 211  
 32. Ancy-le-Franc . . . 219  
 33. (a') Nuits sur Rivieres 225  
 Châtillon, Seine 36 K.  
 33a. Châtillon a. Seine 261  
 34. Aisy . . . 233  
 35. Montbard . . . 243  
 36. Les Laumes . . . 257  
 37. Darcey . . . 265  
 38. Verrey . . . 277  
 39. Blaisy-Bas . . . 288  
 40. Malain . . . 296  
 41. Velars . . . 306  
 42. Plombières . . . 310  
 43. (b) Dijon . . . 315  
 44. Gevrey . . . 326  
 45. Vougeot . . . 332  
 46. Nis-sur-Boisne . . . 337  
 47. Gergolain . . . 343  
 48. Beaune . . . 352  
 49. Meurault . . . 359  
 50. (p) Chagny . . . 367  
 51. Fontaines . . . 373  
 52. Chalon-Ville . . . 383  
 53a. (r) Chalon-St-Come 383  
 53b. Varennes-le-Grand . . . 391  
 54. Sennecey-le-Grand . . . 399  
 55. Tournay . . . 409  
 56. Uchisy . . . 418  
 57. Pont-de-Vaux-Flcury 423  
 58. Senozan . . . 430  
 59. (e, y) Macon . . . 441  
 60. Creches . . . 448  
 61. Fontanevaux . . . 452  
 62. Chagnacelle . . . 456  
 63. (b) Belleville . . . 464  
 NE. Anschluss der Loebib.  
 von Belleville nach Beaujeu.  
 64. Saint-Georges . . . 469  
 65. Villefranche . . . 478  
 66. Anse . . . 482  
 67. Trevoix . . . 487  
 68. St-Germain-Mt-D'Or 492  
 69. Neuville . . . 495  
 70. Conzou . . . 500  
 71. Collonges-Font . . . 500  
 72. Ile-Barbe . . . 501  
 73. Lyon-Vaise . . . 507  
 74. (e, k, l) (o) Lyon-  
 Perrache . . . 512  
 75. Saint-Fons . . . 517  
 76. Feysin . . . 522  
 77. St-Genis . . . 527  
 78. (a') Chasse . . . 532  
 NE. Verbindungslinie nach  
 Nr. 284 Divers 6 Kil.

79. Estressin . . . 541  
 80. Vienne . . . 543  
 81. Vaugris . . . 548  
 82. Les Roches-de-C. . . 553  
 83. Le Poage-de-Bous . . . 564  
 84. St. Julien . . . 568  
 85. (a') St. Rambert d'A. 573  
 a'. St. Rambert-Rives 2K.  
 Eröffnet 2<sup>11</sup>/56.  
 St. Rambert-Anonay auf  
 dem rechten Rhodenerfer,  
 20 Kil., im Bau.  
 86. Andancette . . . 579  
 87. Saint-Vallier . . . 585  
 88. Servas . . . 592  
 89. St. Julien . . . 600  
 90. Roche-de-Glutin . . . 606  
 91. (g) Valence . . . 618  
 92. Etoile . . . 627  
 93. (a. u.) Livron . . . 635  
 a'. Zwgb. Livron-Privas  
 32 Kil., eröffnet 1<sup>10</sup>/62.  
 93a. Privas . . . 667  
 94. Loriol . . . 638  
 95. Saunac . . . 643  
 96. Luchamp-Condill . . . 651  
 97. Montferrat . . . 652  
 98. Chateaufort . . . 676  
 99. Donzère . . . 676  
 100. Pierrelatte . . . 683  
 101. La Palud . . . 692  
 102. La Croisierie . . . 695  
 103. Mondragon . . . 699  
 104. Moras . . . 704  
 105. Volene . . . 707  
 106. Orange . . . 714  
 107. Courthézon . . . 722  
 108. Bedarrides . . . 728  
 109. (a') Sorgues . . . 732  
 a'. Zwgb. Sorgues-Carpen-  
 tras 7 K., eröffnet 1<sup>10</sup>/63.  
 109a. Carpentras . . . 749  
 110. Le Pontet . . . 736  
 111. (a') Avignon . . . 724  
 a'. Zwgb. Avignon-Cavall-  
 len 34 K., eröffnet 2<sup>11</sup>/68.  
 111a. (r) Cavailon . . . 34  
 In 1871 zu eröffnen  
 111b. Lamanon . . . 51  
 (129. Miramas) . . . 68  
 112. Barbentanne . . . 748  
 113. Graveson . . . 754  
 114. (j) Tarascon . . . 764  
 115. Segonnax . . . 769  
 116. (a') Arles . . . 777  
 a'. Zwgb. Arles-Lunel 4K.  
 Eröffnet 2<sup>11</sup>/1868.  
 116a. Lunel . . . 824  
 117. Raphele . . . 786  
 118. Saint-Martin . . . 793  
 119. Entressen . . . 805  
 120. Miramas . . . 810  
 121. Saint-Chamas . . . 815  
 122. Berre . . . 829  
 123. (a) Bagnac . . . 836  
 a'. Zwgb. Bagnac-Aix 26 K.  
 Eröffnet bis Aix 1<sup>10</sup>/56; bis  
 Meyrargues Fer. 1870.  
 123a. (z) Aix . . . 826  
 124. Vitrolles . . . 840  
 125. Pas-des-Lanciers . . . 845  
 126. L'Estaque . . . 852  
 127. (a') Marseille . . . 863  
 a'. Zwgb. Marseille-l'Estaque  
 11 Kil.  
 127a. L'Estaque . . . 874  
 128. La Pomme . . . 7  
 129. Saint-Marcel . . . 9  
 130. Saint-Menet . . . 12  
 131. La Penne . . . 13  
 132. Camp-Major . . . 15  
 133. (a') Aubagne . . . 17  
 a''. Aubagne-Mines de  
 Faveau 17 Kil., eröffnet  
 2<sup>11</sup>/1868.  
 133a. Misonne . . . 17  
 134. Cassis . . . 37  
 135. La Ciotat . . . 37  
 136. Saint-Cyr . . . 44  
 137. Bandol . . . 91  
 138. Ollioules-St-Naz . . . 38  
 139. La Seyne . . . 67  
 140. Toulon . . . 62  
 141. La Garde . . . 75  
 142. Hyères . . . 78

143. La Farlede-la-Crau . . . 81  
 144. Solles-Pont . . . 84  
 145. Cuers . . . 90  
 146. Le Puget-de-Cuers . . . 98  
 147. Carnoules . . . 102  
 148. Pignans . . . 105  
 149. Confaron . . . 110  
 150. Le Luo et le Cann . . . 121  
 151. Vidaban . . . 120  
 152. (a<sup>1</sup>) les Arcs . . . 136  
 a<sup>2</sup>. Zwgb. les Arcs-Dranguain 13 Kil., eröffnet 17. 6. 64.  
 152a. Dranguain . . . 13  
 153. Le Muy . . . 144  
 154. Roquebrune . . . 150  
 155. Le Puget-de-Fréjus . . . 154  
 156. Fréjus . . . 158  
 157. Saint-Raphael . . . 162  
 158. Agay . . . 170  
 159. (a<sup>1</sup>) Cannes . . . 194  
 a<sup>2</sup>. Zwgb. Cannes-Grasse 17 K. in 1871 zu eröffnen.  
 160. Golfe-Jouan . . . 200  
 161. Antibes . . . 205  
 162. Vence-Cagnes . . . 213  
 163. Var . . . 219  
 164. Nice (Nizza) . . . 225  
 165. Villefranche-a-M. . . 229  
 166. Beaulieu . . . 231  
 167. Esa . . . 234  
 168. Monaco . . . 240  
 169. Monte-Carlo . . . 242  
 170. Cabre-Roquebrune . . . 245  
 171. (a<sup>1</sup>) Mentone (ital. Grenze) 249  
 b. Belfort-Dijon.  
 Eröffnet Belfort-Besançon: 1/2, 58; Besançon-Dole: 1/2, 56; Dole-Dijon: 1/2, 55;  
 172. Belfort . . . —  
 173. Héricourt . . . 10  
 174. (b<sup>1</sup>) Montbéliard . . . 18  
 (b<sup>2</sup>) Zwgb. Montbéliard-Belle 26 Kil. 17. 1863 eröffnet.  
 175. Audincourt . . . 6  
 176. Beaucourt . . . 12  
 177. Pesches-le-Chateau . . . 16  
 178. Morvillars . . . 20  
 179. Grandvillers . . . 23  
 180. Delle . . . 28  
 181. Voujaucourt . . . 22  
 182. Colombier . . . 28  
 183. L'Isle-aux-Doubs . . . 38  
 184. Clerval . . . 43  
 185. Baume-aux-Dames . . . 64  
 186. Lasey . . . 76  
 187. Roche . . . 87  
 188. (c) Besançon . . . 96  
 189. (c) Franais . . . 103  
 190. Dannesmarie . . . 108  
 191. Saint-Vit . . . 114  
 192. Ranchot . . . 121  
 193. (b<sup>1</sup>) Labarre . . . 123  
 b<sup>2</sup>. Labarre-Ougney-Gray 39 Kil. Eröffnet 1/2, 66.  
 193a. Ougney . . . 77  
 193b. Gray . . . 104  
 194. Orompans . . . 126  
 195. Rochefort . . . 134  
 196. (d.t) Dôle . . . 141  
 197. Chambvans 1.-Dôle . . . 145  
 198. (b<sup>2</sup>) Auxonne . . . 156  
 b<sup>3</sup>. Zwgb. Auxonne-Gray 37 Kil. Eröffnet 10/11, 56.  
 198a. Gray . . . 69  
 199. Collongue . . . 63  
 200. Genlis . . . 169  
 201. Magny . . . 174  
 (43. Dijon) . . . 188  
 e. Besançon-Lyon.  
 Eröffnet bis St. 225 1/2, 64;  
 bis Lyon 1/2, 56.  
 (188. Besançon) . . . 7  
 202. Montferland . . . 13  
 203. Torpes . . . 16  
 204. Byans . . . 22  
 205. Leslis . . . 30  
 206. Arc-Senans . . . 35  
 207. (d) Mouchard . . . 41  
 208. Arbois . . . 50  
 209. Grozon . . . 56  
 210. Poligny . . . 62  
 211. Saint-Lothain . . . 65  
 212. Passenans . . . 72

213. Doublans . . . 77  
 214. Montain . . . 83  
 215. (r) Lyons-le-Saulinier 90  
 216. Levingy . . . 96  
 217. Sainct-Agnes . . . 101  
 218. Beaufort . . . 106  
 219. Coucance . . . 112  
 220. Culeux . . . 116  
 221. Saint-Amour . . . 123  
 222. Coligny . . . 130  
 223. Moulins-des-Ponts . . . 137  
 224. St-Etienne-du-B. . . 142  
 225. (e. a. o) Bourg . . . 155  
 226. La Vavrette-T. . . 164  
 227. Pont-d'Ain . . . 174  
 228. Ambronay . . . 179  
 229. (c) Ambérieu . . . 185  
 230. Leynaud . . . 190  
 231. Meximieux . . . 199  
 232. Montluel . . . 212  
 233. Beynost . . . 216  
 234. Miribel . . . 221  
 (St. Clair . . . 229  
 235. (a) Lyon (Brotteaux 231  
 (Perrache) . . . 238  
 d. Dôle-Pontarlier.  
 Bis Pontarlier am 1/2, 62, ganz 2/3, 60 eröffnet.  
 (196. Dôle) . . . —  
 236. Grand-Contur . . . 10  
 237. Montarrey . . . 15  
 238. Chateley . . . 20  
 (607. (d) Mouchard) 32  
 d. Mouchard-Salins 8 Kil. Eröffnet 1/2, 57.  
 238. Salins . . . 8  
 239. Mesnay-Arbois . . . 43  
 240. Pont-d'Hery . . . 52  
 141. (d) Andolet . . . 56  
 d<sup>2</sup>. Andolet-Champagnole 14 Kil. Eröffnet 15. Juni 67.  
 141a. Champagnole . . . 14  
 242. La Joux . . . 63  
 243. Boujeailles . . . 69  
 244. Prasme . . . 77  
 245. Rivière . . . 82  
 246. Pontarlier . . . 95  
 (a) Verrières fra. 106  
 Franz.-Schweiz. Grenze gegen Neuchâtel.  
 e. Genè-Macon.  
 Eröffnet bis St. 251 1/2, 58; bis Ambérieu 1/2, 57; bis Bourg 1/2, 56; bis Macon 1/2, 57.  
 248. (c) Gen f . . . 625  
 149. Collonges . . . 602  
 Im Bau: Zwgb. nach Thonon 37 Kil. Colos . . . 559  
 250. (b) Culoz . . . 544  
 251. Beysse . . . 544  
 (229. Ambérieu) . . . 509  
 (225. Bourg) . . . 478  
 (59. Macon) . . . 441  
 f. Lyon-Grenoble.  
 Eröffnet 1/2, 1858. 20  
 Entfern. von Lyon.  
 (74. Lyon Perrache) . . . —  
 252. Bourgoin . . . 42  
 253. La Tour du Pin . . . 57  
 254. Chabons . . . 80  
 255. (a) Rives . . . 85  
 256. Moirans . . . 102  
 257. (c) Grenoble . . . 121  
 g. Valence-Grenoble-Chambéry.  
 Kröffnet bis Moirans 1/2, 64; bis Chambéry 1/2, 64.  
 Von Valence.  
 (91. Valence) . . . —  
 258. St. Marcellin . . . 48  
 (256. Moirans) . . . 30  
 (257. Grenoble) . . . 99  
 259. Concelin . . . 120  
 260. (h) Chambéry . . . 162  
 h. Colos-Médane (früher Victor-Emanuelbahn).  
 Eröffnet bis St. Jean de M. 1/2, 1880; bis St. Michel 1/2, 61; bis Modane: 16. Octobr. 1871.  
 (250. Colos) . . . 359  
 261. (h<sup>1</sup>) Aix-les-Bains . . . 379  
 k. Zwgb. Aix-Annonay 55 K. Eröffnet 1/2, 66.  
 261a. Annonay . . . 634

(260. Chambéry) . . . 595  
 262. Montmblan . . . 610  
 263. St. Jean de Maurienne 657  
 264. St. Michel . . . 677  
 264a. La Prax . . . 687  
 264b. O Modane . . . 693  
 Anschluss an die am 16. Octobr. 1871 eröffnete Mont-Cenis.  
 Linien auf dem rechten Ufer der Rhône.  
 i. Tarascon-Cette.  
 Eröffnet bis Nîmes 1/2, 40; bis Montpellier 1/2, 45; bis Cette im März 1839.  
 (114. Tarascon) . . . —  
 265. Beaucaire . . . 6  
 266. (m) Nîmes . . . 27  
 267. (n<sup>1</sup>) Lunel . . . 84  
 268. (o) Montpellier . . . 77  
 Zwgb. der Mid. im Bau: Montpellier-Paulhan.  
 269. (o) Cette . . . 105  
 k. Paris-Nevers-Lyon.  
 Ligne du Bourbonnais.  
 Eröffnet bis Montargis 1/2, 60; bis Nevers 1/2, 61; bis Moulins 1/2, 54; 275-278 1/2, 53; 276-277 1/2, 54; 277-278 1/2, 58; 278-282 im Febr. 1834; 282-283 1/2, 33; 283-284 1/2, 30; bis Lyon 1/2, 32.  
 (1. Paris) . . . —  
 (14. Moret) . . . 64  
 270. Nemours . . . 79  
 271. (p) Clermontargis . . . 111  
 272. Gien . . . 155  
 273. (q) Nevers . . . 254  
 274. (r) Saincaize . . . 263  
 275. (s) Monlisa . . . 313  
 276. Varennes sr Allier 342  
 277. (k<sup>1</sup>, m) St. Germain des Fosses . . . 355  
 k<sup>2</sup>. St. Germain des Fosses-Vichy 10 Kil. Eröffnet 1/2, 62.  
 277a. Vichy . . . 365  
 277b. Roanne . . . 421  
 279. (h) Le Coteau . . . 423  
 280. Montargis . . . 118  
 281. (c) St. Just . . . 490  
 282. (n) St. Etienne . . . 502  
 283. Rive de Giera . . . 523  
 284. (a) Givors . . . 528  
 a<sup>2</sup>. Verbindungsbahn nach (78. Chasse), eröffnet 1857.  
 (74. Lyon-Perrache) 549  
 l. Lyon-Tarare-Roanne-Paris.  
 Eröffnet 285-286 1/2, 65; 286-287 1/2, 68; 287 bis Coteau 1/2, 66.  
 (74. Lyon-Perrache) —  
 285. St. Germain au Mont d'Or . . . 40  
 286. Tarare . . . 95  
 287. Amplepuis . . . 59  
 (279. Le Coteau) . . . 84  
 (78. Roanne) . . . 87  
 (277. St. Germain des Fosses) . . . 153  
 (276. O Moulins) . . . 194  
 (273. Nevers) . . . 254  
 (271. O Montargis) . . . 312  
 (1. O Paris) . . . 590  
 m. St. Germain des Fosses-Nîmes.  
 Eröffnet 277-288 1/2, 55; 288-289 1/2, 56; 289-290 1/2, 57; 290-291 1/2, 58; 291-293 1/2, 67; 293-297 1/2, 70; 297 bis Nîmes 1/2, 40.  
 (277. St. Germain des Fosses) . . . —  
 293. Gannay . . . 21  
 299. (o) Clermont-Ferrant 65  
 290. Issoire . . . 100  
 291. (o) Arvant . . . 125  
 292. Brioude . . . 135  
 293. Langeac . . . 166  
 294. Langogne . . . 233  
 295. Villefort . . . 273  
 296. (m) Grande Combe 303  
 n<sup>1</sup>. Zwgb. Grande Combe-La Levade 3 Kil., eröffnet 1/2, 41.  
 296a. La Levade . . . 320  
 297. (m<sup>2</sup>) Alais . . . 340  
 m<sup>2</sup>. Alais-Bessèges 32 K. Eröffnet 1/2, 57.  
 297a. Bessèges . . . 80  
 297b. Nîmes . . . 370  
 n. St. Etienne-Le-Puy-Langeac.  
 Eröffnet bis Firminy 1/2, 59;  
 bis Langeac 1/2, 66. —  
 (382. St. Etienne) . . . —  
 299. Firminy . . . 15  
 299. Pont de Lignon . . . 41  
 300. Le Puy . . . 86  
 Im Bau nach:  
 (293. Langeac) . . . 113  
 o. St. Etienne-Montbrison-Clermont.  
 Eröffnet St. Etienne-Andrézieux als erste Franz. Eisenb. 1/2, 28; bis Montbrison 1/2, 66.  
 (282. St. Etienne) . . . —  
 (281. St. Just) . . . 13  
 304. Andrézieux . . . 16  
 305. Montbrison . . . 34  
 Im Bau von dort 15 K. nach  
 306. Pont-de-Dore . . . 69  
 Eröffnet von 296 am 10/9, 69  
 33 Kil. nach  
 (289. Clermont-Ferrand) 144  
 p. Chagny-Nevers.  
 Eröffnet St. 298-301 1/2, 1867; bis Nevers 1/2, 66.  
 (50. Chagny) . . . —  
 307. Santenay . . . 6  
 308. (q) Montchanin . . . 30  
 309. Creuzot . . . 37  
 310. (p) Etang . . . 58  
 311. Gercy-la-Tour . . . 111  
 (753. Nevers) . . . 163  
 p<sup>2</sup>. Etang-Autun-Santenay.  
 Eröffnet bis Autun 1/2, 1867; bis Epinac 1/2, 1868; bis Santenay im Mai 1870. —  
 (310. Etang) . . . —  
 312. Autun . . . 15  
 313. Epinac . . . 27  
 (307. Santenay) . . . 59  
 q. Montchanin-Digoin-Moulins.  
 Kröffnet bis St. 314 1/2, 61; 314-316 1/2, 67, vollständig am 1. 1871.  
 (408. Montchanin) . . . —  
 314. Montceau-les-Mines 16  
 315. (5) Paray le Monial . . . 51  
 316. Digoin . . . 63  
 317. Dompierre . . . 88  
 (275. Moulins) . . . 117  
 r. Paris-Montargis.  
 Eröffnet bis Corbeil in 1840, bis Montargis 6. Mai 1867.  
 (1. O Paris) . . . —  
 (4. Villeneuve St. Germain) 15  
 318. (o) Juvisy . . . 23  
 319. Corbeil . . . 33  
 320. O Malherbes . . . 77  
 (271. O Montargis) 115  
 s. St. Rambert-Annonay.  
 Eröffnet 1/2, 69.  
 (85. St. Rambert) . . . —  
 321. Annonay . . . 19  
 t. Châlon-Dole.  
 Eröffnet im October 1871.  
 (52. Châlon Ville) . . . —  
 322. Gergy . . . 15  
 323. Verdun-sur-le-Doubs 24  
 324. St-Bonnet-en-Bresse 34  
 325. Pierre . . . 42  
 326. Châtillon . . . 51  
 327. Chausain . . . 61  
 328. Tavaux . . . 69  
 223. Fouchereans . . . 74  
 (296. Dole) . . . 78  
 u. Livron-Crest.  
 Im October 1871 eröffnet.  
 (93. Livron) . . . —  
 330. Pont de Livron . . . 6  
 331. Allex . . . 9  
 332. Crest . . . 14  
 v. Laroche-Auxerre-Clamecy.  
 Bis Auxerre 1/2, 55 336-343 im October 1871 eröffnet.  
 (25. Laroche) . . . —  
 333. Bonnard . . . 6  
 334. Chemilly . . . 8  
 335. Monetaux . . . 14  
 336. Auxerre . . . 20  
 337. Champs . . . 28  
 338. Vaillicelles . . . 32

297a. Bessèges . . . 80  
 297b. Nîmes . . . 370  
 n. St. Etienne-Le-Puy-Langeac.  
 Eröffnet bis Firminy 1/2, 59;  
 bis Langeac 1/2, 66. —  
 (382. St. Etienne) . . . —  
 299. Firminy . . . 15  
 299. Pont de Lignon . . . 41  
 300. Le Puy . . . 86  
 Im Bau nach:  
 (293. Langeac) . . . 113  
 o. St. Etienne-Montbrison-Clermont.  
 Eröffnet St. Etienne-Andrézieux als erste Franz. Eisenb. 1/2, 28; bis Montbrison 1/2, 66.  
 (282. St. Etienne) . . . —  
 (281. St. Just) . . . 13  
 304. Andrézieux . . . 16  
 305. Montbrison . . . 34  
 Im Bau von dort 15 K. nach  
 306. Pont-de-Dore . . . 69  
 Eröffnet von 296 am 10/9, 69  
 33 Kil. nach  
 (289. Clermont-Ferrand) 144  
 p. Chagny-Nevers.  
 Eröffnet St. 298-301 1/2, 1867; bis Nevers 1/2, 66.  
 (50. Chagny) . . . —  
 307. Santenay . . . 6  
 308. (q) Montchanin . . . 30  
 309. Creuzot . . . 37  
 310. (p) Etang . . . 58  
 311. Gercy-la-Tour . . . 111  
 (753. Nevers) . . . 163  
 p<sup>2</sup>. Etang-Autun-Santenay.  
 Eröffnet bis Autun 1/2, 1867; bis Epinac 1/2, 1868; bis Santenay im Mai 1870. —  
 (310. Etang) . . . —  
 312. Autun . . . 15  
 313. Epinac . . . 27  
 (307. Santenay) . . . 59  
 q. Montchanin-Digoin-Moulins.  
 Kröffnet bis St. 314 1/2, 61; 314-316 1/2, 67, vollständig am 1. 1871.  
 (408. Montchanin) . . . —  
 314. Montceau-les-Mines 16  
 315. (5) Paray le Monial . . . 51  
 316. Digoin . . . 63  
 317. Dompierre . . . 88  
 (275. Moulins) . . . 117  
 r. Paris-Montargis.  
 Eröffnet bis Corbeil in 1840, bis Montargis 6. Mai 1867.  
 (1. O Paris) . . . —  
 (4. Villeneuve St. Germain) 15  
 318. (o) Juvisy . . . 23  
 319. Corbeil . . . 33  
 320. O Malherbes . . . 77  
 (271. O Montargis) 115  
 s. St. Rambert-Annonay.  
 Eröffnet 1/2, 69.  
 (85. St. Rambert) . . . —  
 321. Annonay . . . 19  
 t. Châlon-Dole.  
 Eröffnet im October 1871.  
 (52. Châlon Ville) . . . —  
 322. Gergy . . . 15  
 323. Verdun-sur-le-Doubs 24  
 324. St-Bonnet-en-Bresse 34  
 325. Pierre . . . 42  
 326. Châtillon . . . 51  
 327. Chausain . . . 61  
 328. Tavaux . . . 69  
 223. Fouchereans . . . 74  
 (296. Dole) . . . 78  
 u. Livron-Crest.  
 Im October 1871 eröffnet.  
 (93. Livron) . . . —  
 330. Pont de Livron . . . 6  
 331. Allex . . . 9  
 332. Crest . . . 14  
 v. Laroche-Auxerre-Clamecy.  
 Bis Auxerre 1/2, 55 336-343 im October 1871 eröffnet.  
 (25. Laroche) . . . —  
 333. Bonnard . . . 6  
 334. Chemilly . . . 8  
 335. Monetaux . . . 14  
 336. Auxerre . . . 20  
 337. Champs . . . 28  
 338. Vaillicelles . . . 32

339. (w) Cravant . . . 37  
 340. Mailly-la-Ville . . . 46  
 341. Châtel-Censoir . . . 56  
 342. Comanages-sur-Y. . . 64  
 343. Clamecy . . . 72

Im Bau:

w. Cravant-Avallon. 36 Kil.  
 Sollte in 1871 (?) eröffnet werden  
 (339. Cravant) . . . . . 36  
 344. Avallon . . . . . 36  
 x. Besançon-Vesoul. 63. Kil.  
 (188. Besançon) . . . . . —  
 346. o Vesoul . . . . . 63  
 y. Cavallion-Velz (Theil der projectirten Bahn nach Apt 202 Kil.) . . . . . —  
 (111a. Cavallion) . . . . . —  
 347. (s) Pertuis . . . . . 43  
 348. Volz . . . . . 87

z. Pertuis-Aix.  
 Eröffnet bis Meyrargues im Febr. 1870 die ganze Linie sollte 1871 eröffnet werden.  
 (123a. Aix . . . . . —  
 349. Meyrargues . . . . . 26  
 347. Pertuis) . . . . . 39  
 (s). Lunel-Vigan 72 Kil.  
 (267. Lunel . . . . . —  
 350. Gallargues . . . . . —  
 351. Cadrière . . . . . 51  
 352. Ganges . . . . . 57  
 353. Vigan . . . . . 72

α. Lyon - Bourg par les Dombes.  
 Eröffnet Stat. 1-2<sup>o</sup>/63, 2-4<sup>o</sup>/66.  
 Chemin de fer de Lyon à la Croix-Rousse. Sitz der Gesellschaft u. der Direction in Lyon.  
 Anschluss: Lyon u. Bourg an Méditerrané.  
 391. o Lyon (Croix-Rousse) . . . . . 392.  
 Sathonay . . . . . 7  
 393. Villars-les-Dombes . . . . . 32  
 394. o Bourg . . . . . 59

Localbahnen im Gebiete der Méditerranée  
 In den Departements Saône et Loire u. Jura, concessionirt in 1866.  
 β. Paray le Monial à Mâcon 77 Kil.  
 Eröffnet während des Deutsch-Französischen Kriegs.  
 (59. Mâcon) . . . . . —  
 400. Cluny . . . . . 24  
 401. Charolles . . . . . 62  
 (305. Paray le Monial) . . . . . 785  
 γ. Châlon à Lens-le-Sauvainer 65 Kil.  
 Eröffnet am 31. April 1871.  
 (52a. Châlon St. Come) . . . . . 42.  
 Lohans . . . . . 37  
 (215. Lens le Sauvainer) . . . . . 66  
 δ. Belleville-Beaune im Departement Rhône.  
 Eröffnet im Februar 1870.  
 (63. Belleville) . . . . . —  
 (403. Beaune) . . . . . 135

6. Midi (Französische Südbahn) (Paris).  
 Anschlüsse: Agen, Albi u. Bordeaux an Orléansbahn; Cette und Montpellier an Méditerranée; Irun an Span. Nordb.; Montauban und Toulouse an Orléans.  
 a. Linie Cette-Toulouse-Orléans.  
 mit Zwgb. a' Agde-Lodève, a' Béziers-Grasnac, a' Castelnaudary-Mazamet, a' Agen-Auch, a' Langon-Bazas.  
 Eröffnet Stat. 1-8<sup>o</sup> 27<sup>o</sup>/57; 8-10<sup>o</sup> 27<sup>o</sup>/55; 10-12<sup>o</sup> 27<sup>o</sup>/55; 12-13<sup>o</sup> 27<sup>o</sup>/55.  
 Cette . . . . . —  
 (s) Agde . . . . . 24  
 a'. Zwgb. Agde-Lodève 52 Kil.  
 2a. (s) Paulhan . . . . . —  
 2b. Clermont-l'Hérault. 59

2c. Lodève . . . . . 78  
 3. (a') Béziers . . . . . 45  
 a'. Zwgb. Béziers-(Grasnac)-Estrecheux 52 Kil.  
 Eröffnet bis Sta 20<sup>o</sup>/58; bis 3b 19<sup>o</sup> 58.  
 3a. Bédarieux . . . . . 88  
 3b. Estrecheux . . . . . 97  
 4. (s) Narbonne . . . . . 71  
 5. Carcasonne . . . . . 129  
 6. (a') Castelnaudary . . . . . 165  
 a'. Zwgb. Castelnaudary-Castres-Mazamet 74 Kil.  
 Eröffnet bis Stat. 6a 1<sup>o</sup>/1865; bis 6b 2<sup>o</sup>/66.  
 6a. Castres . . . . . 220  
 6b. Mazamet . . . . . 239  
 7. Villefrance . . . . . 187  
 8. o Toulouse . . . . . 220  
 9. Montaban . . . . . 271  
 10. (a') Agen . . . . . 241

a'. Zwgb. Agen-Auch 70 Kil.  
 Eröffnet bis Auch 10<sup>o</sup>/65, Stat. 10a-10b 2<sup>o</sup>/65; 69; 10b-10c 7<sup>o</sup>/69.  
 10a. (e) Auch . . . . . —  
 10b. Mirande . . . . . 98  
 10c. Vic-en-Bigorre . . . . . 135  
 11. Marmande . . . . . 398  
 12. (a') Langon . . . . . 434  
 a'. Zwgb. Langon-Bazas 20 Kil.  
 Eröffnet 1<sup>o</sup>/66.  
 12a. Bazas . . . . . 454  
 13. (b) Bordeaux . . . . . 476

b. Bordeaux-Bayonne-Span. Grenze 236 Kil. mit Zweigbahnen a' Lamotte-Aracheon und b' Pau-Puyo.  
 Eröffnet bis 14a 7<sup>o</sup>/41; 41 17<sup>o</sup>/54; 16-17<sup>o</sup>/55; 17-18a 1<sup>o</sup>/63.  
 (13. Bordeaux) . . . . . —  
 14. (b') Lamotte . . . . . 40  
 b'. Zwgb. Lamotte-Aracheon 16 Kil. Eröffnet . . . . . —  
 14a. La Teste . . . . . 52  
 14b. Aracheon . . . . . 59  
 15. (d) Morcenx . . . . . 109  
 16. (b') Dax . . . . . 148  
 b'. Zwgb. Dax-Puyo 31 Kil.  
 Eröffnet 7<sup>o</sup>/63.  
 16a. Puyo . . . . . 179  
 17. (c) Bayonne . . . . . 198  
 18. Hendaye . . . . . 234  
 (Spanische Grenze gegen 18a. o Irun) . . . . . 236

c. Toulouse-Tarbes-Bayonne.  
 Vom Oct. 1866 bis Juni 1867 streckenweise in Betrieb gesetzt, nämlich Stat. 8-9 17<sup>o</sup>/61; 9-12 21<sup>o</sup>/62; 12-22 20<sup>o</sup>/67; 22-23 19<sup>o</sup>/66; 23-24 20<sup>o</sup>/67; 24 bis Bajonne 18<sup>o</sup> 1863.  
 Zwgb. c' nach Foix, c' Bousens-Girons u. o' Montréjeau-Luchon.  
 8. (Toulouze) . . . . . —  
 (c') Portet St. Simon 12  
 c'. St. Simon-Foix 71 Kil.  
 Eröffnet bis 15a 17<sup>o</sup>/1861, bis 19b 7<sup>o</sup>/1862.  
 19a. Pamiers . . . . . 63  
 19b. Foix . . . . . 63  
 20. (c') Bousens . . . . . 66  
 c'. Bousens-Girons 33 Kil.  
 Eröffnet 1<sup>o</sup>/66.  
 20a. Girons . . . . . 99  
 21. (o') Montréjeau . . . . . 104  
 c'. Project: Montréjeau-Luchon.  
 21a. Luchon . . . . . 37  
 22. (d) Tarbes . . . . . 157  
 23. (o) Lourdes . . . . . 177  
 24. Pau . . . . . 216  
 25. (b') Puyo . . . . . 371  
 (17. Bayonne) . . . . . 322  
 e'. Lourdes-Pierrefitte.  
 Eröffnet in 1870.  
 (23. Lourdes . . . . . —  
 24a. Pierrefitte-Nestalas. 21

d. Morcenx-Tarbes-Bagnères.  
 Eröffnet bis Stat. 26 27<sup>o</sup>/57; 26-26a 1<sup>o</sup>/57; 26a-27 27<sup>o</sup>/57; 27 bis Tarbes 27<sup>o</sup>/59; Tarbes-28 1<sup>o</sup>/62.  
 (15. Morcenx) . . . . . 119

26. St. Martin d'Onoy . . . 134  
 26a. Mont de Marsan . . . 148  
 27. Riscle . . . . . 195  
 (10e. Vic-en-Bigorre . . . 229  
 (22. Tarbes) . . . . . 246  
 28. Bagnères de Bigorre. 268  
 e. Narbonne-Port-Vendres 91K.  
 Stat. 29<sup>o</sup> 27<sup>o</sup>/58; bis 30 17<sup>o</sup>/58; 30-31 7<sup>o</sup>/66; vollständig 19<sup>o</sup>/67  
 29. Narbonne . . . . . —  
 29. Rivesaltes . . . . . 56  
 30. (12) Perpignan . . . . . 64  
 31. Collioure . . . . . 91  
 32. Port Vendres . . . . . 93  
 Zur Span. Grenze projectirt 11 Kil. in der Richtung nach Figuières-Gerona.

f. Carmaux-Albi.  
 Eröffnet bis Albi 1<sup>o</sup>/1858; bis Castres 1<sup>o</sup>/69.  
 33. Carmaux . . . . . —  
 34. o Albi . . . . . 15  
 (6a. Castres) . . . . . 62  
 f. Montpellier-Paulhan.  
 Eröffnet am 7/1869.  
 (2a. Paulhan . . . . . —  
 36. o Montpellier . . . . . 41

7. Chemins de fer de la Vendée.  
 Sitz der Gesellschaft, des Verwaltungsraths und der Direction: Paris.  
 Anschluss an die Orléansb., (Linie c'), von welcher die Vendéebahn exploitirt wird.  
 Eröffnet bis La Roche 20<sup>o</sup>/66, bis Breuille in 1871.  
 1. Les Sables . . . . . —  
 d'Olonne . . . . . —  
 2. La Mothe-Achard . . . . . 17  
 3. o La Roche a. You . . . . . 37  
 4. Chantonay . . . . . 70  
 5. o Bressuire . . . . . 123

8. Chemins de fer des Charentes.  
 Sitz der Gesellschaft, des Verwaltungsraths und der Direction: Paris (aus Talbot 57).  
 Anschluss an die Orléansb., (Linie d. u. e.), von deren Verwaltung die Bahn exploitirt wird.  
 a. Rochefort-Angoulême.  
 Eröffnet Stat. 1-2 27<sup>o</sup>/67; 2-3 21<sup>o</sup>/67, 3-4 27<sup>o</sup>/67.  
 1. o Rochefort . . . . . —  
 2. (b) Saintes . . . . . 45  
 3. Cognac . . . . . 71  
 4. o Angoulême . . . . . 122  
 b. Saintes-Castres.  
 Saintes-Pons eröffnet 25<sup>o</sup>/69; Pons-Jonzac im Febr. 70 bis Montendre in 1871.  
 (s. Saintes) . . . . . —  
 5. Pons . . . . . 25  
 6. Jonzac . . . . . 44  
 7a. Montendre . . . . . 65  
 Im Ban nach  
 7. o Coutras . . . . . 60  
 Anschluss an Orléans.No. 33

c. Rochelle-La Roche s. You. In 1871 eröffnet.  
 8. o Rochelle . . . . . —  
 9. o La Roche a. You . . . 104  
 9. Medoc 98 Kil.  
 Eröffnet bis Stat. 3 27<sup>o</sup>/1868; 3-4 7<sup>o</sup>/69; 4-5 27<sup>o</sup>/69; 5-7 1/1870.  
 Anschluss bei Bordeaux an Méditerranée.  
 1. o Bordeaux . . . . . 8  
 2. Blanquefort . . . . . 8  
 3. Macau . . . . . 18  
 4. Margaux . . . . . 24  
 5. Moulis . . . . . 32  
 6. St. Laurent St. Julien . 41  
 7. Pauillac . . . . . 47  
 Im Ban nach  
 8. Verdon (Hafen) . . . . . 98

10. Perpignan-Prades 42 Kil.

Eröffnet bis Stat. 2 1<sup>o</sup>/1868. Anschluss an Midi e. (No. 30)  
 1. o Perpignan . . . . . —  
 2. Ile . . . . . 23  
 3. Bouillernère . . . . . 27  
 Im Ban nach  
 4. Prades . . . . . 42

II. Ceinture de Paris. (Pariser Gürtelbahn).  
 Section a. u. b. der Westb., c den 5 grossen Franz. Eisenb.-Gesellschaften gehörig.

a. Chemin d'Anteuil.  
 1. Paris (St. Lazare), 2. Baigolles 3. Courcelles-Levallois, 4. Neuilly (Porte-Maitlot), 5. Av. du General Ulrich, 6. Passy . . . . . 9  
 b. Chemin de Ceinture gauche  
 8. Auteuil 9. Point du jour 10. Grenelle 11. Vaugirard-Isay 12. 23. Ouest Ceinture 13. 13. Montrouge 14. 14. La Glacière-Neuilly 15. 15. Maison blanche 16. 16. Orléans Ceinture 19 Kil. von St. Lazare.  
 c. Chemin de Ceinture rive droite.  
 Eröffnet 1<sup>o</sup>/67/62.  
 Entfern. von St. Lazare:  
 18. Rapée-Bercy 20 Kil., 19. Bel-Air 21, 20. Avenue de Vincennes 22, 21. Charonne 24, 22. Menilmontant 25, 23. Belleville-Villette 27, 24. Pont de Flandre 28, 25. La Chapelle-St. Denis 30, 26. Boulevard Ornano 31, 27. Avenue de St. Ouen 32, 28. Avenue de Clichy 33, 29. Courcelles-Ceinture 35.

Griechenland.  
 Die erste, 10 Kil. = 1,35 geogr. Min. lange Bahn von Athen nach dem Hafen Piräus wurde am 17. 1869 eröffnet.

Italien.  
 I. Ober-Italienische Eisenbahn (Società ferroviaria dell'alta Italia).

Sitz des Verwaltungsraths, der General-Direction u. der Betrieblichen Direction: Turin.  
 Der Gesellschaft der Lombardischen und Centralitalienischen Eisenbahnen, welche seit dem 1. Januar 1867 eine selbständige Gesellschaft (getrennt von der Oesterr. Südb.-Gesellschaft) bildet, gehören die Piemontese (u. 1869 Staatsbahn), Lombardischen, Centralitalienischen u. Venetianischen Eisenbahnen. Sodann hat dieselbe in Betrieb folgende im Eigenthum anderer Gesellschaften befindlichen Bahnen: Chivasso-Ivrea (b), Sathia-Biella (o), Novara-Gozzano (e), Alessandria-Cavallermaggiore, Mortara-Vigevano, Torreretti-Parva, Alessandria-Aqui und Turin-Pinerolo. Seit 1. Januar 1869 hat die Gesellschaft auch die sogenannten Ligurischen Eisenbahnen (Florens-Pistoja-Pisa-Spezia-Genua-Franz. Grenze) welche in das Eigenthum des Italien. Staats übergegangen sind, pachtweise in Betrieb, Anschlüsse: Bologna: Italien. Südbahn; A vi o Peri, Cormons: Oesterr. Südb.; Florenz u. Pisa: Röm. Eisenb.; Modane u. Mentone (Franz. Grenze) die Fr. Paris-Lyon M.



Wir geben (abwiegend von den vorigen Ausgaben dieses Stat.-Verzeichnisses) die Stationen und Haltestellen der in Betrieb der Italienischen Eisenbahn-Gesellschaft befindlichen Linien vollständig.

**a. Cormons-Venedig.**

NB. Cormons-Triest = 61 Kil. Eröffnet Stat. 1-4 (und weiter bis Nabresina)  $\frac{1}{2}$ , 60; 4-7 in 59; 7-8  $\frac{1}{2}$ , 53; 8-15  $\frac{2}{3}$ , 53; 15-18  $\frac{1}{2}$ , 51; 18-19  $\frac{1}{2}$ , 46.

1. Cormons
2. St. Giovanni Mansano
3. Buttrio
4. Udine
5. Pavia Schiavonesco
6. Codoiopo
7. Casara
8. Pordenone
9. Sacile
10. Gemona
11. Conegliano
12. Piave
13. Spresiano
14. Luncenigo
15. Treviso
16. Preganziol
17. Mogliano
18. (c.) Mestre
19. Venezia

**b. Avio-Verona-Manua.**

Eröffnet Trient-Avio-Verona  $\frac{1}{2}$ , 59; Stat. 27-32  $\frac{1}{2}$ , 51.

NB. In Alà an der Oesterr. Grenz gegen Trient befindet sich das gemeinsame Grenz-sollamt.

20. Avio
21. Peri
22. Ceranio
23. Domegliara
24. Pescantina
25. Parona
26. Verona Porta nuova
27. (c) Verona Porta vescovo
28. Dossobuono
29. Villafranca
30. Mozzecane
31. Roverbella
32. Mantua

**c. Verona-Padua-Venedig.**

Eröffnet Station 27-39  $\frac{1}{2}$ , 49; 39-43  $\frac{1}{2}$ , 46; 43-Mestre  $\frac{1}{2}$ , 42.

33. Verona P. Vescovo
34. S. Martino
35. Caldiero
36. S. Bonifacio
37. Lonigo
38. Montebello
39. Tavernele
40. Vicenza
41. Lérino
42. Poiana
43. Mestrino
44. (d) Padova (Padua)
45. Ponte di Brenta
46. Dolo
47. Marano
48. (e) Mestre
49. (f) Venezia

**d. Padua-Ferrara-Bologna.**

Eröffnet bis Stat. 53  $\frac{1}{2}$ , 66; bis 59  $\frac{1}{2}$ , 65; Stat. 59-66 bereite  $\frac{1}{2}$ , 62.

- (43. Padova (Padua))
47. Abano
48. Montebellotto
49. Battaglia
50. Monselice
51. Este
52. Stangheffa
53. Rovigo
54. Arquà
55. Poelsella
56. Faviole
57. S. Maria Maddalena
58. Pontelagoscuro
59. Ferrara
60. Poggio Renatico
61. Galliera
62. S. Pietro in Casale
63. San Giorgio
64. Castel Miggore

65. Corticella
- (e. k.) Bologna
- e. Bologna-Pistoja-Florenz.
- Eröffnet bis Stat. 71  $\frac{1}{2}$ , 62; 71-74  $\frac{1}{3}$ , 63; 74-76  $\frac{1}{2}$ , 64; 76-83 bereite  $\frac{1}{2}$ , 51.

- (66. Bologna)
67. Borgo Panigale
68. Casalecchio
69. Sasso
70. Marzabotto
71. Vezzano
72. Riolo
73. Porretta
- 73a. Monico del Pallone H.
74. Pracechia
75. Piteccio
76. (f) Pistoja
77. S. Piero
78. Prato
79. Calenzano
80. Sesto
81. Castello
82. Rifredi
83. O Firenze

**f. Florenz-Pistoja-Pisa.**

Eröffnet Stat. 88-91 Ende 1857; die ganze Bahn Frühjah 1857, bis auf den Tunnel von Serravalle; im Jan. 1859 auch dieser.

- (83. Florenz)
- (76. Pistoja)
84. Serravalle
85. Piero a Sievole
86. Montecatini
87. Borgo a Buggi
88. Peccia
89. Altopascio
90. Porcari
91. Lucca
92. Ripafraita
93. Rigoli
94. S. Giuliano
- 95a. (g) Pisa P. N.

**g. Pisa-Genua.**

Eröffnet Pisa-Massa im 1862? Stat. 100-103  $\frac{1}{2}$ , 63; bis 105  $\frac{1}{2}$ , 64.

- g<sup>1</sup>. Pisa-Spezia mit Zweigb. nach Carrara.
- (95b. O) Pisa Stat. Centr. —
96. Torre del Lago
97. Viareggio
98. Pietra Santa
99. Quarceta
100. Massa
101. (g<sup>2</sup>) Avenza

**g<sup>2</sup>. Zwgb. von Avenza nach**

102. Carrara
103. Sarzana
104. Aulla
105. Spezia

**g<sup>3</sup>. Spezia-Chiavari.**

Eröffnet Chiavari-Sestri  $\frac{1}{2}$ , 70, der übrige Theil der Linie wird bei dem schwierigen Terrain (Tunnelbauten) schwerlich vor d. 2. Hälfte 1873 eröffnet werden.

- (105. Spezia)
106. Riomaggiore
- 106a. Veragna
107. Monterosso
108. Levanto
- 108a. Bonassola
109. Framura
- 109a. Deiva
110. Moneglia
111. Sestri Levante
112. Lavagna
113. Chiavari

**g<sup>4</sup>. Chiavari-Genova.**

Eröffnet 23. November 1868.

- (113. Chiavari)
- 113a. Zoagli
114. Rapallo
- 114a. S. Margherita
115. Camogli
116. Recco
- 116a. Sori
117. Pieve di Sori
- 117a. Bogliasco
118. Nervi
119. Quinto
- 119a. Sturlia
120. Genoa P.B.

(= Piazza Brignole)

- h. Genua-Savona.
- Eröffnet Station 120-26  $\frac{1}{2}$ , 56; 126-32  $\frac{2}{3}$ , 68.
120. (g<sup>1</sup>. l) Genova
121. S. Pier d'Arena
122. Cornigliano
123. Sestri Ponente

124. Pegli
125. Cervo
126. Voltri
127. Arenzano
128. Cogoleto
129. Varazze
130. Celle
131. Albissola
132. (h<sup>2</sup>) Savona

**h<sup>1</sup>. Savona-Franz. Grenze bei Mentone.**

- Ende 1871 zu eröffnen.
133. O Mentone
  134. Ventimiglia
  - 134a. Bordighera
  - 134b. Ospedaletti
  135. S. Remo
  - 135a. L'Arma
  136. S. Stefano al mare
  137. S. Lorenzo
  138. Porto-Maurizio
  139. Oneglia
  140. Diano marina
  - 140a. Cervo
  141. Pigna Andora
  - 141a. Laigueglia
  142. Alasio
  143. Albenga
  144. Ceriale
  145. Loano
  146. La Pietra
  147. Finalmarina
  148. Noli
  149. Spotorno
  150. Vado
  - (132. Savona)

**l. Genua-Voghera-Mailand.**

Eröffnet bis Stat. 154  $\frac{1}{2}$ , 53; 154-157  $\frac{1}{2}$ , 53; 157-159  $\frac{1}{2}$ , 51; 159-63  $\frac{1}{2}$ , 57; 163-67  $\frac{1}{2}$ , 68; 167-72 bereite in 1862.

**Direct über Tortona-Novich ohne**

- Berührung Alessandria's (Tortona-Alessandria-Novi ist 25 Kil. länger als Linie (i. u. k.) (120. Genova)
- (121. S. Pier d'Arena)
  151. Rivarolo
  152. Bolzaneto
  153. Pontedecimo
  154. Busalla
  155. Ronco
  156. Isola del Cantone
  157. Asti
  158. Serravalle
  159. (i<sup>1</sup>) Novi
  160. Pozzuolo
  161. (k) Tortona
  162. (k) Pontecurone
  163. (k) Voghera
  164. Calcababbio
  165. Bressana
  166. Cava-Monara
  167. (a) Pavia
  168. Certosa
  169. Villamaggiore
  170. Locate
  171. Rogoredo
  172. (u. p.) Milano

**i<sup>1</sup>. Novi-Alessandria.**

- Eröffnet  $\frac{1}{2}$ , 51.
- (159. Novi)
  173. Frugarolo
  174. (l. k. m.) Alessandria

**k. Florenz, resp. Bologna-Alessandria-Turin-Susa.**

- Eröffnet Bologna bis Stat. 188  $\frac{1}{2}$ , 59; 188-192  $\frac{2}{3}$ , 59; 192-194  $\frac{1}{2}$ , 59; 194-195  $\frac{1}{2}$ , 58; 195-197  $\frac{1}{2}$ , 58; 197-98  $\frac{2}{3}$ , 58; 198-Alessandria  $\frac{1}{2}$ , 57; bis Turin  $\frac{2}{3}$ , 54.
- NB. Die Strecke Voghera-Tortona ist gemeinschaftlich mit Linie k.
- Eröffnet Florenz bis Stat. 188  $\frac{1}{2}$ , 59; 188-192  $\frac{2}{3}$ , 59; 192-194  $\frac{1}{2}$ , 59; 194-195  $\frac{1}{2}$ , 58; 195-197  $\frac{1}{2}$ , 58; 197-98  $\frac{2}{3}$ , 58; 198-Alessandria  $\frac{1}{2}$ , 57; bis Turin  $\frac{2}{3}$ , 54.
- Eröffnet Florenz bis Stat. 188  $\frac{1}{2}$ , 59; 188-192  $\frac{2}{3}$ , 59; 192-194  $\frac{1}{2}$ , 59; 194-195  $\frac{1}{2}$ , 58; 195-197  $\frac{1}{2}$ , 58; 197-98  $\frac{2}{3}$ , 58; 198-Alessandria  $\frac{1}{2}$ , 57; bis Turin  $\frac{2}{3}$ , 54.

177. Castel Franco
178. Castelfranco
179. Rubiera
180. Reggio
- 180a. Villacella H.
181. S. Iario
182. Parma
183. Castelnelfo
184. Borgo S. Donnino
185. Alseno
186. Fiorenzuola
- 186a. Cadeo H.
187. Pontenure
188. (w) Piacenza
189. S. Nicola
190. Bottofreno
191. Sarmato
192. Castel S. Giovanni
193. Arena-Po
194. Stradella
195. Broni
196. S. Giulietta
197. Casteggio
198. (i) Voghera
199. (i) Pontecurone
200. (i) Tortona
201. S. Giacomo
202. Spinetta
- (274. (i. l. m. n.) Alessandria
203. Solero
104. Felizzano
205. Annone
206. Asti
207. S. Damiano
- 2-8. Villafranca
209. Villanova
210. Pessione
211. Cambiano
212. (c) Trofarello
213. Moncalieri
214. (p. q. q.) Torino

**k<sup>1</sup>. Torino-Modane.**

Eröffnet Turin-Susa  $\frac{2}{3}$ , 1854.

- Bussoleno-Modane  $\frac{1}{2}$ , 10.
- 214a. Torino
  - 214b. Torino P. S.
  215. Cogne
  216. Alpignano
  217. Rois
  218. Avigliana
  219. S. Ambrogio
  220. Condove
  221. S. Antonio
  222. Borgone
  223. Bussoleno
  - 223a. Abweigung nach
  224. Meana
  - 224a. Chiamoretto
  - 224b. Salbertrand
  - 224c. Oulx
  - 224d. Beaulard
  - 225a. Bardonnèche
  - Mont-Cenis Tunnel.
  - 224f. Modane

**Anschluss an die Paris-Lyon-Mitteerbahn.**

**l. Avena-Alessandria.**

- Eröffnet Stat. 225-228  $\frac{1}{2}$ , 1855; 228-230  $\frac{1}{2}$ , 51; 230-233  $\frac{1}{2}$ , 54; 233 bis Alessandria  $\frac{1}{2}$ , 54.
225. (i) Avena
  226. Borgone
  227. Varallo Pombia
  228. Oleggio
  229. Bellinzago
  230. (q) Nevara
  231. Vespolate
  232. Borgo Lavozzano
  233. (i<sup>1</sup>) Mortara
  234. Olegnano
  235. Valle
  236. Sartirana
  237. Torre Beretti
  238. Valenza
  239. Valmadonna
  - (74. (i<sup>1</sup>. k. m. n.) Alessandria)
  - i<sup>1</sup>. Mortara-Vigevano-Milano.
  - Eröffnet bis Vigevano  $\frac{2}{3}$ , 54; bis Milano  $\frac{1}{2}$ , 1870.
  - (233. Mortara)
  240. Vigevano
  - 240a. Abbiategrasso
  - 240b. Gaggiano
  - 240c. Corco

(172. Milano-Porta Ticinese) 44  
 (172a. Milano Stas. Centr.) 52  
**ml. Alessandria-Acqui.**  
 Eröffnet <sup>7</sup>/<sub>1858</sub>.  
 (174. (f. k. l. n.) Alessand.) — 8  
 241. Cantalupo . . . . . 8  
 242. Borghetto . . . . . 11  
 243. Gamalero . . . . . 14  
 244. Saeze . . . . . 16  
 245. Cassine . . . . . 22  
 246. Strevi . . . . . 28  
 246. Acqui . . . . . 34  
**l. Alessandria-Cavallermaggiore.**  
 Eröffnet bis Stat. 247 <sup>19</sup>/<sub>1064</sub>; 247-53 <sup>29</sup>/<sub>65</sub>; 253-63 <sup>19</sup>/<sub>65</sub>; 263-65 <sup>19</sup>/<sub>65</sub>.  
 (174. (f. k. l. n.) Alessand.) —  
 247. Cantalupo . . . . . 8  
 248. Orviglio . . . . . 13  
 249. Bergamasco . . . . . 19  
 250. Bruno . . . . . 22  
 251. Castelnuovo . . . . . 23  
 252. Incisa Beilbo . . . . . 27  
 253. Nizza Monferrato . . . . . 30  
 254. Calamandrana . . . . . 35  
 255. Caselli . . . . . 35  
 256. S. Stefano Belbo . . . . . 44  
 257. Costigliole . . . . . 50  
 258. (3) Castagnole . . . . . 54  
 259. Neive . . . . . 58  
 260. Alba . . . . . 67  
 261. Musotto . . . . . 69  
 262. S. Vittoria . . . . . 85  
 263. Bra . . . . . 85  
 264. Madonna del P. . . . . 93  
**e. Cavallermaggiore**  
**o. Torino-Cuneo.**  
 Eröffnet bis Stat. 272 <sup>19</sup>/<sub>53</sub>; bis 275 in 1854; bis Cuneo <sup>7</sup>/<sub>55</sub>.  
 (214. Torino) . . . . . 13  
 (213. Moncalieri) . . . . . 8  
 (212. Trofarello) . . . . . 13  
 268. Villastellone . . . . . 20  
 269. Carmagnola . . . . . 29  
 270. Baccanigi . . . . . 45  
 (265. Cavallermaggiore) . . . . . 53  
 272. Savigliano . . . . . 52  
 273. Fosano . . . . . 64  
 274. Maddalena . . . . . 71  
 275. Centallo . . . . . 76  
 276. Cuneo . . . . . 87  
**e. Zwgb. nach Saluzzo.**  
 Eröffnet <sup>1</sup>/<sub>1856</sub>.  
 (273. Savigliano) . . . . . 9  
 277. Lagnasco . . . . . 9  
 278. Saluzzo . . . . . 16  
**p. Torino-Pinerolo.**  
 Eröffnet <sup>7</sup>/<sub>54</sub>.  
 (274. Torino) . . . . . 8  
 279. Sangone . . . . . 8  
 280. Nichelino . . . . . 10  
 281. Candiollo . . . . . 15  
 282. None . . . . . 20  
 283. Airasca . . . . . 24  
 284. Piegara . . . . . 30  
 285. Riva . . . . . 34  
 286. Pinerolo . . . . . 38  
**Turin-Mailand-Verona.**  
 N.B. Die Zahlen 286-341 der Stationen sind aufgelassen.  
 Eröffnet Turin-Stat. 343 <sup>7</sup>/<sub>55</sub>; 343-51 <sup>7</sup>/<sub>55</sub>; 351-54 <sup>7</sup>/<sub>55</sub>; 354-60 im Juli 1859; 360-64 <sup>19</sup>/<sub>65</sub>; 364-70 <sup>19</sup>/<sub>65</sub>; 371-371-Verona <sup>19</sup>/<sub>64</sub>.  
 214a. Torino . . . . . 8  
 214b. Torino Porta-Susa . . . . . 6  
 214c. Torino (succursale) . . . . . 7  
 341. Sattimo . . . . . 17  
 342. Brandizzo . . . . . 24  
 343. (q) Chivasso . . . . . 29  
 (Zwgb. nach Ivrea.) . . . . .  
 344. Torrazza di Verol. . . . . 36  
 345. Saluggia . . . . . 40  
 346. Livorno Vercellese . . . . . 47  
 347. Bianna . . . . . 51  
 348. Tronzano . . . . . 57  
 349. (q) Sauthià . . . . . 60  
 (Zwgb. nach Biella.) . . . . .  
 350. S. Germano . . . . . 63  
 351. (r) Vercelli . . . . . 79  
 (Zwgb. nach Valenza) . . . . .  
 352. Borgo Vercelli . . . . . 84  
 353. Ponsana . . . . . 81  
 354. (1a) Novara . . . . . 101  
 (Zwgb. nach Arona u. Gozzano) . . . . .  
 355. Treate . . . . . 110

356. **Agenta** . . . . . 123  
 357. Vittuone . . . . . 129  
 358. (l) Rho . . . . . 137  
 359. Musocco . . . . . 145  
 360. (lu) Milano . . . . . 150  
 361. Limbio . . . . . 161  
 362. Meizo . . . . . 169  
 363. Cassano . . . . . 176  
 364. (y) Treviglio . . . . . 182  
 365. Verdello . . . . . 192  
 366. (v) Bergamo . . . . . 207  
 367. Seriate . . . . . 207  
 368. Gorlasco . . . . . 214  
 369. Grumello . . . . . 220  
 370. Palazzone . . . . . 224  
 371. Coccaglio . . . . . 232  
 372. (x) Ospedaletto . . . . . 240  
 373. (x) Brescia . . . . . 251  
 374. Rezzato . . . . . 260  
 375. Ponte S. Marco . . . . . 268  
 376. Lonato . . . . . 276  
 377. Desenzane . . . . . 279  
 378. Pozzoloengo . . . . . 279  
 379. Peschiera . . . . . 294  
 380. Castelnuovo . . . . . 299  
 381. Sommacampagna . . . . . 306  
 (27. Verona P. N.) . . . . . 310  
 (26. b. c.) Verona P. V. . . . . 327  
 (39. Vicenza) . . . . . 368  
 (43. Padova) . . . . . 398  
 (18. Mestre) . . . . . 427  
 (19. Venezia) . . . . . 435  
**q. Chivasso-Ivrea.**  
 Eröffnet bis Caluso <sup>29</sup>/<sub>1858</sub>, bis Ivrea <sup>19</sup>/<sub>53</sub>.  
 (343. Chivasso) . . . . . 6  
 383. Montanaro . . . . . 11  
 384. Rodallo . . . . . 11  
 385. Caluso . . . . . 13  
 386. Candis . . . . . 18  
 387. Mercenasco . . . . . 20  
 388. Strambino . . . . . 24  
 389. Ivrea . . . . . 33  
**q. Sauthià-Biella.**  
 Eröffnet <sup>7</sup>/<sub>58</sub>.  
 (349. Sauthià) . . . . . —  
 390. Salassola . . . . . 11  
 391. Vergnasco . . . . . 17  
 392. Sandigliano . . . . . 24  
 393. Candelo . . . . . 20  
 394. Biella . . . . . 30  
**r. Vercelli-Valenza.**  
 Eröffnet <sup>29</sup>/<sub>57</sub>.  
 351. Vercelli . . . . . —  
 395. Asigliano . . . . . 8  
 396. Perotengo . . . . . 12  
 397. Balzoia . . . . . 17  
 398. Casale . . . . . 23  
 399. Borgo S. Martino . . . . . 30  
 400. Giarole . . . . . 35  
 (238. Valenza) . . . . . 42  
**s. Novara-Gozzano.**  
 Eröffnet <sup>19</sup>/<sub>65</sub>.  
 (230. Novara) . . . . . —  
 401. Calisnuga . . . . . 8  
 402. Momo . . . . . 15  
 403. Borgomanero . . . . . 31  
 404. Gozzano . . . . . 36  
**t. Arona-Milano.**  
 Eröffnet Arona-Sesto <sup>7</sup>/<sub>68</sub>; Station 405-8 <sup>29</sup>/<sub>65</sub>; 408-Rho <sup>19</sup>/<sub>60</sub>.  
 N.B. In Arona wird demnächst die Bahn über den Simpion (im Bau von Arona nach Domodossola) 59 Kil. anschließen.  
 (225. Arona) . . . . . —  
 405. Sesto . . . . . 9  
 406. Vergiate . . . . . 16  
 407. Somma . . . . . 19  
 408. (b) Gallarate . . . . . 27  
 409. Busto Arisizio . . . . . 34  
 410. Legnano . . . . . 39  
 411. Parabiago . . . . . 44  
 (358. Rho) . . . . . —  
 (359. Musocco) . . . . . 61  
 (360. Milano) . . . . . 67  
**u. Gallarate-Varese.**  
 Eröffnet <sup>19</sup>/<sub>65</sub>.  
 (408. Gallarate) . . . . . —  
 412. Albizzate . . . . . 8  
 413. Gazzada . . . . . 15  
 414. Varese . . . . . 19  
**v. Camerlata-Milano.**  
 Eröffnet Monza-Milano <sup>19</sup>/<sub>60</sub>;

Stat. 415-17 <sup>7</sup>/<sub>60</sub> n. <sup>7</sup>/<sub>11</sub> ganz <sup>7</sup>/<sub>1858</sub>.  
 415. Camerlata . . . . . —  
 416. Cuccigiano . . . . . 7  
 417. Camerlano . . . . . 16  
 418. Seregno . . . . . 22  
 419. Desio . . . . . 25  
 420. Monza . . . . . 25  
 421. Sesto . . . . . 38  
 (360. Milano) . . . . . 45  
 In Bau von Camerlata an die Schweizer Grenze bei Chiasso, zum Anschluß an die projectirte Gotthardbahn.  
**v. Bergamo-Lecco.**  
 Eröffnet <sup>1</sup>/<sub>63</sub>.  
 (366. Bergamo) . . . . . —  
 422. Ponte S. Pietro . . . . . 8  
 423. Mapello . . . . . 12  
 424. Cisano . . . . . 18  
 425. Calozio . . . . . 27  
 426. Lecco . . . . . 33  
**w. Milano-Piacenza.**  
 Eröffnet <sup>19</sup>/<sub>61</sub>.  
 (369. Milano) . . . . . —  
 427. Rogoredo . . . . . 7  
 428. Melegnano . . . . . 18  
 429. Tavazzano . . . . . 25  
 430. Lodi . . . . . 35  
 431. Scunaguog . . . . . 43  
 432. (x) Casalpusteriengo . . . . . 52  
 433. (x) Codogno . . . . . 57  
 434. S. Stefano . . . . . 61  
 (188. Piacenza) . . . . . 69  
**x. Brescia-Cremona-Pavia.**  
 Eröffnet <sup>19</sup>/<sub>66</sub>.  
 (373. Brescia) . . . . . —  
 434a. S. Zeno Poizano . . . . . 6  
 435. Bagnolo . . . . . 14  
 436. Manerio . . . . . 22  
 437. Verolanuova . . . . . 28  
 438. Robecco Pontevico . . . . . 34  
 439. Olmenetta . . . . . 40  
 440. (y) Cremona . . . . . 51  
 441. Cavatogno . . . . . 56  
 442. A. Quasgraja . . . . . 63  
 443. Pizzighettone . . . . . 70  
 (433. Codogno) . . . . . 77  
 (432. Casalpusteriengo) . . . . . 82  
 446. Ospedaletto-Lodigiano . . . . . 96  
 447. Chignolo . . . . . 96  
 448. Miradolo . . . . . 100  
 449. Cortolona . . . . . 103  
 450. Belgioioso . . . . . 110  
 451. Motta S. Damiano . . . . . 118  
 (167. Pavia) . . . . . 124  
**y. Treviglio-Crema-Cremona.**  
 Eröffnet <sup>7</sup>/<sub>19</sub> <sup>1</sup>/<sub>63</sub>.  
 (364. Treviglio) . . . . . —  
 452. Caravaggio . . . . . 7  
 453. Casaleotto Vaprio . . . . . 16  
 454. Crema . . . . . 22  
 455. Calcinate . . . . . 32  
 456. Soresina . . . . . 40  
 457. Casabuttano . . . . . 49  
 458. Olmenetta . . . . . 55  
 (440. Cremona) . . . . . 66  
**z. Pavia-Torreberetti resp. Valenza.**  
 Eröffnet in 1863.  
 (167. Pavia) . . . . . —  
 459. Cava-Carbonara . . . . . 58  
 460. Zinasco . . . . . 14  
 461. Pieve Albignola . . . . . 17  
 462. Sanzauro . . . . . 22  
 463. . . . . 25  
 464. Lomello . . . . . 25  
 465. Mede . . . . . 36  
 466. Castellaro . . . . . 40  
 (237. Torreberetti) . . . . . 44  
 (238. Valenza) . . . . . 51  
 (174. a) Alessandria) . . . . . 174  
**z'. Mortara-Asti-Castagnole.**  
 Der Gesellschaft Cavallermaggiore-Alessandria gehörig.  
 Eröffnet Mortara-Asti 74 Kil. <sup>7</sup>/<sub>70</sub>, Asti-Castagnole 20 Kil. <sup>12</sup>/<sub>70</sub>.  
 (233. Mortara) . . . . . —  
 467. Castel d'Agogna . . . . . 2  
 467a. Candia Lomellina . . . . . 14  
 467b. Terranova . . . . . 21  
 (398. Casale) . . . . . 29  
 468. S. Giorgio di Casale . . . . . 37  
 468a. Ozzano . . . . . 40  
 468b. Tralunga . . . . . 43  
 469. Moncalve . . . . . 42

466d. Tonoè . . . . . 60  
 468c. Castel Alfioro . . . . . 63  
 469. Portocamaro . . . . . 67  
 (206. Asti) . . . . . 74  
 469a. S. Marzanotto . . . . . 79  
 469b. Isola d'Asti . . . . . 83  
 (257. Costigliole) . . . . . 87  
 (258. Castagnole) . . . . . 95  
**la. Fell's Eisenbahn über den Mont-Cenis.**  
 Eröffnet <sup>19</sup>/<sub>68</sub>; wird mit der Eröffnung der Eisenb. durch den Mont-Cenis ausser Betrieb gesetzt.  
 470. Susa . . . . . —  
 471. La Grand-Croix . . . . . 20  
 472. Lanslebourg . . . . . 37  
 473. Termignon . . . . . 44  
 474. Bramans . . . . . 51  
 475. Modane . . . . . 61  
 476. St. Michel . . . . . 78  
**lb. Pferdeb. Torino-Cirié 21 K.**  
 Eröffnet Stat. 500-501 <sup>19</sup>/<sub>68</sub>, 501-2 <sup>19</sup>/<sub>68</sub>, 502-3 <sup>19</sup>/<sub>68</sub>, 503-4 <sup>19</sup>/<sub>68</sub>, 504-5 <sup>19</sup>/<sub>68</sub>.  
 500. Torino . . . . . 7  
 501. Venia Reale . . . . . 7  
 502. Caviglioglio . . . . . 13  
 503. San Maurizio . . . . . 18  
 504. Cirié . . . . . 21  
**lc. Pferdebahn Settimo-Rivarolo 23 Kil.**  
**ld. Turin-Rivoli Pferdeb. 12 K.**  
 Eröffnet Octob. 1871.  
 Im Bau:  
**le. Turin-Cavona mit Zwgb. vom Caire nach Acqui.**  
 Sitz der Eisenbahn-Gesellschaft von Savona: Turin.  
 Im Bau:  
**na. Carmagnola-Savona 111 K.**  
 477. o Carmagnola . . . . . 47  
 478. o Bra . . . . . 48  
 479. Bastia . . . . . 49  
 480. (b) Cairo . . . . . 61  
 481. o Savona . . . . . 111  
**bb. Caire-Aqui 47 Kil.**  
 Weitere Projecte:  
**lf. Bastia-Mondovì-Cuneo 34 K.**  
 Gesellschaft Cuneo-Arona-Aventana und Peverelli.  
**lg. Monza-Calozio 20 Kil.**  
 Gesellschaft Brianteo.  
**lh. Reggio-Guastalla 23 K.**  
 resp. Mantua (Provinz Reggio und Consortium).  
**II. Römische Eisenbahnen.**  
 Die Römische Eisenb.-Gesellschaft (Sitz der Gesellschaft in Florenz) hat in Verwaltung:  
**a. Nördliche Section. Verwaltungssitz Florenz.**  
 1. Die Livornesechen E. (Livorno - Pisa - Empoli - Florenz, Florenz-Foligno);  
 2. Die Maremmanbahn (Livorno-Ortobello);  
 (3. Die Central-Toscaneische (Empoli-Orte mit Zwgb. Asciano-Grosseto);  
**b. Südliche Section mit dem Verwaltungssitz Rom; die eigentlichen Römischen Eisenbahnen (Rom - Ortobello und Rom-Neapel etc.).**  
 Anschlüsse: Falconara bei Ancona, Neapel. Italien. Südbahn; Florenz, Pisa: Ober-Ital. Eisenb.  
**a. Florenz-Livorno-Rom.**  
 Eröffnet Livorno bis Stat. 22 mit Zweigbahn a, <sup>19</sup>/<sub>63</sub>; 22-28 <sup>19</sup>/<sub>64</sub>; 28-31 <sup>7</sup>/<sub>67</sub>; 31-42 <sup>17</sup>/<sub>59</sub>.  
 1. o (b) Firenze Stas. Cent. . . . . 11  
 2. S. Donnino . . . . . —  
 3. Signa . . . . . 17  
 4. Montelupo . . . . . 26  
 4. o (c) Empoli . . . . . 33  
*Dir. per Siena*  
 6. S. Miniato . . . . . 43  
 7. S. Romano . . . . . 48  
 8. La Motta . . . . . 56  
 9. Pontedera . . . . . 60  
 10. Cascina . . . . . 63

11. Navacchio . . . 72  
 12. **o Pisa Stas. Centr.** 80  
*Dir. per Spezia*  
 13. Livorno S. M. . . 93  
 14. Colla Salivetti . . . 114  
 15. Fanguia . . . 120  
 16. Orciano . . . 127  
 17. Acquabonna . . . 137  
 18. (a<sup>1</sup>) Zegbia . . . 150  
 a<sup>1</sup>. Zwgb. nach Saline. . . 83  
 (18. Cecina) . . . 9  
 19a. S. Martino . . . 9  
 19b. Casino di Terra . . . 17  
 19c. Ponte Ginori . . . 24  
 19d. Saline . . . 30  
 19. Castagneto . . . 167  
 20. S. Vincenzo . . . 174  
 21. La Cornia . . . 185  
 22. Follonica . . . 202  
 23. Potassa . . . 217  
 24. (c<sup>1</sup>) Monte Pescali . . . 232  
 25. Grosseto . . . 244  
 26. Talamone . . . 267  
 27. Albegna F. alla Cr. . . 275  
 28. Orbetello . . . 282  
 29. Montalto . . . 317  
 30. Corneto . . . 332  
 31. Civitavecchia . . . 352  
 32. S. Marinella . . . 362  
 33. Bio Fiume . . . 367  
 34. S. Severa . . . 371  
 35. Furbara . . . 376  
 36. Palo . . . 385  
 37. Palidoro . . . 393  
 38. Maccharese . . . 399  
 39. Ponte Galeria . . . 411  
 40. Magliana . . . 419  
 41. (b. d. e. f.) Roma . . . 433

**b. Florenz-Feligno-Rom.**  
 Eröffnet von Florenz bis Stat.  
 45<sup>1</sup>/<sub>2</sub> 62; 45-49 <sup>1</sup>/<sub>4</sub> 63; 49-53 <sup>1</sup>/<sub>2</sub> 64;  
 66; 53-66 <sup>1</sup>/<sub>2</sub> 66; 66-Rom <sup>1</sup>/<sub>2</sub> 66;  
 75-Rom <sup>1</sup>/<sub>2</sub> 65.

(1. Firenze S. Centr.) . . . 4  
 42. Firenze F. alla Cr. . . 12  
 43. Ciompiobbi . . . 12  
 44. Pontassieve . . . 20  
 45. Bignango . . . 28  
 46. Incisa . . . 35  
 47. Figline . . . 40  
 48. S. Giovanni . . . 48  
 49. Monteverchi . . . 54  
 50. Bucino . . . 63  
 51. Laterina . . . 67  
 52. Ponticino . . . 72  
 53. Arezzo . . . 88  
 54. Frassineto . . . 101  
 55. Castiglione Fior. . . 106  
 56. Cortona . . . 125  
 57. Tuofo . . . 126  
 58. Passignano . . . 135  
 59. Magione . . . 144  
 60. Elera . . . 155  
 61. Perugia . . . 165  
 62. Ponte S. Giovanni . . . 177  
 63. Bastia . . . 196  
 64. Assisi . . . 190  
 65. Spello . . . 200  
 66. (d) Foligno . . . 205  
*Dir. per Ancona*  
 67. Trevi . . . 214  
 68. Spoleto . . . 231  
 69. Terni . . . 260  
 70. Narni . . . 273  
 71. (e) Orte . . . 289  
 72. Borghetto . . . 309  
 73. Stimigliano . . . 313  
 74. Montoro . . . 324  
 75. Fiano di Corsico . . . 335  
 76. Monte Rotondo . . . 346  
 (41. Kema) . . . 371

**e. Florenz-Empoli-Orieto-Rom.**  
 Kröffnet bis Stat. 85: <sup>1</sup>/<sub>2</sub> 89,  
 85-91: <sup>1</sup>/<sub>2</sub> 85.

(5. Empoli) . . . 5  
 77. Oesteria Bianca . . . 5  
 78. Castel Fiorentino . . . 17  
 79. Certaldo . . . 25  
 80. Poggibonni . . . 38  
 81. Siena . . . 64  
 82. (c<sup>1</sup>) Asciano . . . 97  
 e<sup>1</sup>. Zwgb. nach Montepescali  
 Kröffnet bis Stat. 22b <sup>1</sup>/<sub>2</sub> 65,  
 bis 29c <sup>1</sup>/<sub>2</sub> 71.

(92. Asciano) . . . —  
 92a. E. Giovanni d'Asse 13  
 92b. Torronieri . . . 22  
 92c. Monte Amiata . . . 33

Von dort 57 Kil. im Bau  
 nach: Montepescali (Stat. 21)  
 Ende 1871 zu eröffnen.  
 82d. S. Angelo e Cinigiano  
 82e. Monte Antico . . .  
 82f. Paganico . . .  
 82g. Palaza . . .  
 82h. Ybiolo alla Colonna  
 (24. Montepesali) . . .

83. Rapolano . . . 103  
 84. Lucignano . . . 116  
 85. Sinalunga . . . 122  
 86. Torrita . . . 128  
 87. Montepulciano . . . 134  
 88. Salsicini . . . 144  
 89. Chiusi . . . 154  
 90. Pievele . . . 171  
 91. Orvieto . . . 194  
 92. Baschi . . . 202

Im Bau nach:  
 (72. Orte) . . . 236

**d. Ancona-Feligno (Rom) 129 K.**  
 Eröffnet <sup>3</sup>/<sub>4</sub> 66.  
 93. Ancona . . . —  
 94. O. Piccola . . . 9  
 95. Chiaravalle . . . 16  
 96. Jesi . . . 27  
 97. Castel Panio . . . 42  
 98. Serra S. Quirico . . . 48  
 99. Albaccina . . . 62  
 100. Fabbriano . . . 71  
 101. Fossato . . . 87  
 102. Guadalo Tadino . . . 93  
 103. Nocera . . . 110  
 66. Feligno . . . 129  
 (69. Terni) . . . 184  
 (71. Orte) . . . 212  
 (41. Roma) . . . 296

**e. Roma-Neapel.**  
 Eröffnet Rom bis Stat. 117 <sup>1</sup>/<sub>2</sub> 62;  
 117-117a <sup>1</sup>/<sub>2</sub> 65; 117a-123 <sup>3</sup>/<sub>4</sub> 63.  
 (41. Roma) . . . 14  
 104. (f) Ciampino . . . 18  
 105. Marino . . . 29  
 106. Albano . . . 29  
 107. Civita Lavinia . . . 33  
 108. Velletri . . . 42  
 109. Valmontone M. Fort 57  
 110. Segni . . . 65  
 111. Anagni . . . 74  
 112. Sgurgola . . . 79  
 113. Ferentino . . . 89  
 114. Frosinone . . . 97  
 115. Ceccano . . . 106  
 116. Pofi Castro . . . 112  
 117. Ceprano . . . 122  
 117a. Isolotta . . . 124  
 118. Roccasecca . . . 132  
 119. Aquino . . . 137  
 120. San Germano . . . 150  
 121. Rocca d'Evandro . . . 160  
 122. M. Aniano . . . 167  
 123. Prensano . . . 174  
 124. Caietanico Vairano . . . 182  
 125. Riardo . . . 188  
 126. Teano . . . 194  
 127. Sparanisi . . . 201  
 128. Pignataro . . . 207  
 129. Capua . . . 217  
 130. S. Maria . . . 222  
 131. Caserta . . . 228  
 132. Maddaloni . . . 234  
 133. (g) Canello . . . 240  
 134. Acerra . . . 247  
 135. Casalnuovo . . . 250  
 136. Napoli . . . 261

**f. Rom-Frascati 8 Kil.**  
 (41. Rom) . . . —  
 (104. Ciampino) . . . 14  
 137. Frascati . . . 20

**g. Neapel-Laura 72 Kil.**  
 Eröffnet bis Stat. 143: <sup>1</sup>/<sub>2</sub> 62;  
 143-144 <sup>1</sup>/<sub>2</sub> 69.

(136. Napoli) . . . —  
 (133. Cancello) . . . 22  
 138. Nola . . . 35  
 139. Palma . . . 40  
 140. Sarno . . . 50  
 141. Codola . . . 57  
 142. S. Giorgio . . . 60  
 143. Sanseverino . . . 66  
 144. Laura . . . 72

Im Bau nach Avellino.

Anschlüsse. Bologna, Bre-  
 scia, Codogno, Cremona:  
 Ober-Italienische:  
 Folconara (bei Ancona):  
 Römische Eisenb. Caserta,  
 Neapel: Römische Eisenb.  
 Massafra bei Taranto: Cala-  
 brische Eisenbahn.

**a. Bologna-Ancona.**  
 Eröffnet Bologna bis Stat. 13:  
<sup>1</sup>/<sub>2</sub> 61; 13-16 <sup>1</sup>/<sub>2</sub> 61; 16-22 <sup>1</sup>/<sub>2</sub> 61;  
 Ancona bis Stat. 25: <sup>1</sup>/<sub>2</sub> 63,  
 25-41: <sup>1</sup>/<sub>2</sub> 63; 41-55: <sup>3</sup>/<sub>4</sub> 63;  
 55-60: <sup>1</sup>/<sub>2</sub> 64; 60-65: <sup>1</sup>/<sub>2</sub> 65;  
 65-74: <sup>3</sup>/<sub>4</sub> 65; 74-78: <sup>1</sup>/<sub>2</sub> 66;  
 78-82: <sup>1</sup>/<sub>2</sub> 68; 82-84: <sup>3</sup>/<sub>4</sub> 69.  
 von Bologna

1. **o Bologna** . . . —  
 2. Mirandola . . . 11  
 3. Quardera . . . 17  
 4. Castel S. Pietro Em. . . 24  
 5. Imola . . . 35  
 6. (b) Castel Bolognese . . . 42  
 Anschluss nach Ravenna  
 7. Faenza . . . 50  
 8. Forlì . . . 64  
 9. Forlimpopoli . . . 72  
 10. Cesena . . . 83  
 11. Savignano Romagna . . . 83  
 12. S. Arcangelo . . . 101  
 13. Rimini . . . 111  
 14. Riccione . . . 121  
 15. Cattolica . . . 130  
 16. Pesaro . . . 145  
 17. Fano . . . 157  
 18. Marotta . . . 169  
 19. Sinigaglia . . . 179  
 20. Cas. Birciacate . . . 194  
 21. **o Falconara** . . . 196  
 22. Ancona . . . 204  
 23. Osimo . . . 220  
 24. Loreto . . . 228  
 25. Porto Recanati . . . 232  
 26. Porto Pisena . . . 241  
 27. Portofranco . . . 247  
 28. S. Cipidino a Mare . . . 254  
 29. Porto S. Giorgio . . . 263  
 30. Pedaso . . . 273  
 31. Cupra Marittima . . . 281  
 32. Grottammare . . . 284  
 33. S. Benedetto del T. . . 289  
 34. Tortoreto . . . 303  
 35. Giulianova . . . 313  
 36. Montegone . . . 331  
 37. S. Silvi . . . 338  
 38. Montesilvano . . . 343  
 39. Pescara . . . 350  
 40. Francavilla a Mare . . . 360  
 41. Ortona . . . 372  
 42. S. Vito Chietino . . . 379  
 43. Fossacesia . . . 387  
 44. Casertorino . . . 398  
 45. Vasto . . . 414  
 46. S. Salvo . . . 420  
 47. Termoli . . . 440  
 48. Campomarino . . . 447  
 49. Chieuti . . . 457  
 50. Ripalta . . . 488  
 51. Poggio Imperiale . . . 483  
 52. Apricena . . . 487  
 53. S. Severo . . . 493  
 54. Motta . . . 512  
 55. (c) Foggia . . . 526  
 Anschluss nach Napoli  
 56. Ortanova . . . 346  
 57. Cerignola . . . 361  
 58. Trinitapoli . . . 378  
 59. Barletta . . . 394  
 60. Polignano a Mare . . . 398  
 61. Bisceglie . . . 615  
 62. Molfetta . . . 624  
 63. Giovinazzo . . . 630  
 64. S. Spirito Bitonto . . . 637  
 65. (e) Bari . . . 649  
 Anschluss nach Taranto  
 66. Nicotaro . . . 660  
 67. Mola di Bari . . . 668  
 68. Polignano a Mare . . . 680  
 69. Monopoli . . . 689  
 70. Fasano . . . 703  
 71. Ostuni . . . 723  
 72. Carovigno . . . 732  
 73. S. Vito d'Otranto . . . 745  
 74. Brindisi . . . 760  
 75. S. Pietro Vernotico . . . 777  
 76. Squinzano . . . 784  
 77. Trozusi . . . 789

78. Lecce . . . 798  
 79. S. Cesario di Lecce 803  
 80. S. Donato . . . 807  
 81. Sternatia . . . 815  
 82. Zollino . . . 817  
 83. Corigliano . . . 822  
 84. Maglie . . . 827  
 Im Bau nach  
 85. Otranto . . . 846

**b. Castel-Bolognese-Ravenna**  
 42 Kil. Eröffnet <sup>1</sup>/<sub>2</sub> 61.  
 (6. Castel Bolognese) . . . —  
 86. Soloforo . . . 6  
 87. Lugo . . . 14  
 88. Bagnacavallo . . . 15  
 89. Bussi . . . 29  
 90. Gudo . . . 29  
 91. Ravenna . . . 42

**c. Foggia-Neapel.**  
 Eröffnet von Foggia bis Stat.  
 95: <sup>1</sup>/<sub>2</sub> 67; 95-97: <sup>1</sup>/<sub>2</sub> 68; 97-98:  
<sup>1</sup>/<sub>2</sub> 69; 98-100: <sup>3</sup>/<sub>4</sub> 69; 100-101:  
 107; 101-105: <sup>1</sup>/<sub>2</sub> 68; 105-107:  
<sup>1</sup>/<sub>2</sub> 68; 107-115: <sup>1</sup>/<sub>2</sub> 65; 115-  
 117: <sup>1</sup>/<sub>2</sub> 67

(55. Foggia) . . . —  
 92. Cervaro . . . 9  
 93. Giardinetto . . . 27  
 94. Bovino . . . 34  
 95. Montaguto . . . 47  
 96. Savignano-Greco . . . 53  
 97. Viaceto . . . 59  
 98. Ariano . . . 63  
 99. Stara . . . 70  
 100. Montecalvo . . . 74  
 101. Buonalbergo . . . 80  
 102. Apice . . . 88  
 103. Ponte Valentino . . . 95  
 104. Benevento . . . 102  
 105. Piedimonte . . . 110  
 106. Ponte di Benevento . . . 117  
 107. S. Lorenzo Maggiore . . . 122  
 108. Solopaca . . . 129  
 109. Teleso . . . 134  
 110. Amorosi . . . 138  
 111. Dugenta . . . 145  
 112. Valle di Maddaloni . . . 151  
 113. Maddaloni . . . 156  
 114. **o Caserta** . . . 164  
 115. Marciano . . . 170  
 116. Aversa . . . 179  
 117. S. Antimo . . . 183  
 118. Fratta Grumo . . . 185  
 119. Casoria . . . 189  
 120. (e<sup>1</sup>) Napoli . . . 198

**d. Foggia-Candela.**  
 Eröffnet <sup>1</sup>/<sub>2</sub> resp. <sup>1</sup>/<sub>2</sub> 68.  
 (55. Foggia) . . . —  
 121. Cervaro . . . 9  
 122. Ordona . . . 19  
 123. Ascoli . . . 31  
 124. Candela . . . 39

**e. Neapel-Eboli.**  
 Eröffnet <sup>1</sup>/<sub>2</sub> 1863.  
 (120. Napoli) . . . —  
 125. Portici . . . 8  
 126. Torre del Greco . . . 11  
 127. (h) Torre Annunz. . . 20  
 128. Pompei . . . 28  
 129. Scafati . . . 37  
 130. Angri . . . 31  
 131. Pagani . . . 34  
 132. Noya . . . 36  
 133. S. Clemente . . . 39  
 134. Cava . . . 45  
 135. Vietri . . . 48  
 136. Salerno . . . 53  
 137. Pontecagnano . . . 63  
 138. Bellizzi . . . 70  
 139. Battipaglia . . . 75  
 140. Eboli . . . 79

Im Bau weiter nach Contursi,  
 wo die project. Zwgb. Basento-  
 Potenza-Contursi der Victor-  
 Emanuel angeschlossen.

**f. Zwgb. Torre Annunziata-  
 Castellammare.**  
 Eröffnet <sup>1</sup>/<sub>2</sub> 63.  
 (120. Napoli) . . . —  
 141. Torre Annunziata . . . 20  
 142. Castellammare . . . 27

**g. Bari-Taranto.**  
 Eröffnet bis Station 147 <sup>3</sup>/<sub>4</sub> 65;  
 bis 153 <sup>1</sup>/<sub>2</sub> 68.  
 (65. Bari) . . . —  
 143. Modugno . . . 110

**III. Gesellschaft der Südbahn.**  
 Sitz der Gesellschaft und der General-Direction: Florenz.

144. Bitetto . . . . . 16  
 145. Grimo . . . . . 23  
 146. Acquaviva . . . . . 34  
 147. Gioia . . . . . 41  
 148. San Basilio . . . . . 67  
 149. Castellaneta . . . . . 77  
 150. Palagianello . . . . . 85  
 151. Palagianò . . . . . 83  
 152. O Massafra . . . . . 97  
 153. Taranto . . . . . 115

IV. Calabro-Sicilianische Bahnen.

Diesüb.-Gesellschaft übernimmt v. 1/2 72 ab nach Vertrag v. 27/11 71 auf 15 J. den Betrieb. A. Calabrische Eisenbahnen. a. Taranto-Reggio.

Stat. 1-3: 27/11 69; 3-10, 10-14: 1/11 70; 14-18: 1/11 70; 35-41: 27/11 71; 41-46: 1/11 69; 46-48: 1/11 71. Oct. 1868 eröffnet.

1. Taranto . . . . . —  
 2. Torremare . . . . . 41  
 3. S. Basilio Pisticci . . . . . 52  
 4. Scanzano Montalbano . . . . . 60  
 5. Policoro . . . . . 65  
 6. Rocca Imperiale . . . . . 73  
 7. Monte Giordano . . . . . 86  
 8. Roseto . . . . . 89  
 9. Amendolara . . . . . 99  
 10. Trebisacce . . . . . 108  
 11. Torre Cerchiara . . . . . 118  
 12. Buffalora di Cassano . . . . . 123  
 13. Corigliano . . . . . 128  
 14. Rossano . . . . . 149  
 15. Mirto Crocia . . . . . 161  
 16. S. Giacomo Calop . . . . . 166  
 17. Campagna . . . . . 175  
 18. Carliati . . . . . 181

Im Bau südwärts nach

33. Recella . . . . . —  
 36. Gioiosa . . . . . 8  
 37. Siderno . . . . . 12  
 38. Gerace . . . . . 25  
 39. Ardore . . . . . 17  
 40. Bovalino . . . . . 29  
 41. Biancavilla . . . . . 41  
 42. Brancalona . . . . . 64  
 43. Pallizi . . . . . 64  
 44. Bova . . . . . 69  
 44a. Amandola . . . . . 73  
 45. Melito . . . . . 82  
 45a. Saline . . . . . 90  
 46. Lazzaro . . . . . 96  
 47. Pellaro . . . . . 102  
 48. Reggio . . . . . 112

B. Sicilianische Eisenbahnen. Eröffnet Stat. 49-55: 1/11 66; 55-69: 1/11 69; 69-74: 1/11 71.

49. Messina . . . . . —  
 50. Tremestieri . . . . . 6  
 51. S. Stefano . . . . . 14  
 52. Scaletta . . . . . 18  
 53. All. . . . . 23  
 54. Nizza Sicilia . . . . . 27  
 55. S. Teresa . . . . . 37  
 56. S. Alessio . . . . . 33  
 57. Letianni . . . . . 42  
 58. Giardini Taormina . . . . . 48  
 59. Calatabiano . . . . . 52  
 60. Piedimonte Tinefredro 57  
 61a. Mascali . . . . . 63  
 61. Giarro-Riposto . . . . . 65  
 62. Mangano . . . . . 74  
 63. Arcireale . . . . . 81  
 64. Acicastello . . . . . 89  
 65. (C)Catania . . . . . 95  
 66. (I)Bicocca . . . . . 103  
 67. Passo Martino . . . . . 111  
 68. Valsaiova . . . . . 118  
 69. Lentini . . . . . 124  
 70. Agnone . . . . . 133  
 71. Brucoli . . . . . 145  
 72. Augusta . . . . . 152  
 73. Priolo . . . . . 152  
 74. Siracusa . . . . . 159  
 f. Palermo-Catania 250 Kil. Eröffnet Stat. 80-83: 27/11 63; 83-86: 27/11 64; 86-87: 1/11 66; 87-89: 1/11 69; 90-91: 1/11 70; 91-92: 1/11 70; 120-122: 1/11 70; 122-123: 1/11 70; 123-125: 1/11 70.

60. Palermo . . . . . —  
 81. Ficarraselli . . . . . 8  
 82. Ficarrazzi . . . . . 10  
 83. Bagberia . . . . . 14  
 84. Casteldaccia . . . . . 20

85. Altavilla . . . . . 23  
 86. Trabi . . . . . 34  
 87. Termini . . . . . 40  
 88. Cerda . . . . . 49  
 89. Sciarra . . . . . 55  
 90. Montemaggiore . . . . . 65  
 91. Roccapalumba . . . . . 70  
 92. Lerara . . . . . 77  
 Im Bau nach Leonforte. —  
 120. Leonforte . . . . . —  
 121. Assaro Valguarnera . . . . . 10  
 122. Raddusa . . . . . 16  
 123. Catenuovva Centuripe 33  
 124. Muglia . . . . . 38  
 125. Sterro . . . . . 45  
 126. Gerbini . . . . . 51  
 127. Motta S. Anastasia . . . . . 60  
 128. Biscocia . . . . . 71  
 (65. Catania) . . . . . 78

Sardinische Eisenbahn. a. Cagliari-Oristano-Ozieri-Pausania 290 Kil. b. Cagliari-Iglesias 85 Kil. c. Ozieri-Sassari 65 Kil. Eröffnet bis Villasor 1/2 71, 1/2 71; bis Stat. 139.

131. Cagliari . . . . . —  
 132. Zimas . . . . . 13  
 133. Asemini . . . . . 13  
 134. Decimomannu . . . . . 17  
 135. Villasor . . . . . 23  
 136. Serramanna . . . . . 31  
 137. Samassi . . . . . 38  
 138. Santuri . . . . . 45  
 139. San Gavino . . . . . 50  
 in Bau

Luxemburg. Wilhelmshahn.

Die Wilhelm-Luxemburger B. wird z. Z. noch von der Franz. Ostb.-Gesellschaft exploitirt. Der Deligitte derselben Direct. Regray bat s. Sitz in Brüssel. Sitz der Actiengesellschaft: Luxemburg. Grossherzogth. Luxemburg: Station 1-23 liegen im Arrondissement Luxemburg; Stat. 23-30 im Arroud. Etelbrück; Stat. 31-41 liegen in Belgien, Prov. Liège.

Anschl.: Sterpenich: Grand Luxemb.; Bettembourg: Franz. Ostb.; Pempster: Belg. Stab. W. Wasserbillig: Saarbrücker Eisenb.

a. Luxemburg-Bettembourg (Franz. Linie) mit Zwg. Bettembourg-Esch und Noertzange-Ottange. Eröffnet 1/2 39. Kil.

1. (b. c. d.) Luxemburg . . . . . 12  
 2. Fentange . . . . . 6  
 3. (a) Bettembourg . . . . . 12  
 3a. O Franz.-Lux. Grenze gegen Thionville. 16,6  
 a'. Bettembourg-Esch. (3. Bettembourg) . . . . . 12  
 4. (a'') Noertzange P.H. 16  
 5. Esch sur P.A. . . . . 21  
 a''. Noertzange-Ottange. (4. Noertzange P.H.) . . . . . 16  
 6. Ottange . . . . . 22,2

b. Luxemburg-Belg. Grenze (Ligne de Belgique). Eröffnet 7/11 59.

(1. Luxemburg) . . . . . —  
 7. Strassen-Bertrange . . . . . 7  
 8. Mamer . . . . . 10  
 9. Capellen P.H. . . . . 13  
 10. O Bettingen . . . . . 18  
 Belg.-Luxemb. Grenze . . . . . 19

c. Luxemburg-Wasserbillig (Ligne de Trèves). Eröffnet 27/11 61.

(1. Luxemburg) . . . . . —  
 11. Oettingen . . . . . 12  
 12. Rodt . . . . . 21  
 13. Wecker . . . . . 28  
 14. Mertert P.H. . . . . 35  
 15. O Wasserbillig . . . . . 37  
 Preuss.-Lux. Grenze 37,456

d. Luxemburg-Diekirch (Ligne du Nord).

Eröffnet bis Stat. 23 im Sommer, bis 24 im October 1862. (1. Luxemburg) . . . . . —  
 16. Dommeldange (Dommeldingen) . . . . . 5  
 17. Walferdange (Walferdingen) . . . . . 8  
 18. Lorentzweiler P.H. . . . . 12  
 19. Lintgen . . . . . 14  
 20. Mersch . . . . . 18  
 21. Truchten P.H. . . . . 24  
 22. Colmer Berg . . . . . 27  
 23. (e) Etelbrück . . . . . 30  
 24. Diekirch . . . . . 34

e. Etelbrück-Belg. Grenze. (Prolongement de la ligne du Nord). Eröffnet 27/11 67.

(23. Etelbrück) . . . . . 30  
 25. Gobeletmühle . . . . . 41  
 26. Kautebusch . . . . . 45  
 27. Wilwerwiltz . . . . . 51  
 28. Clervaux . . . . . 60  
 29. Maulmühle P.H. . . . . 64  
 30. Truisberg . . . . . 69  
 31. Gouvy (Belg. Bouanne) 79  
 31a. Bovigny-Courty . . . . . 83  
 32. Vielsalm . . . . . 90  
 33. Grand-Halleux . . . . . 96  
 34. Trois-Ponts . . . . . 102  
 35. Stavelot . . . . . 107  
 36. Franchochamps . . . . . 116  
 37. Spa . . . . . 131  
 38. Le Reid . . . . . 136  
 39. Theux . . . . . 139  
 40. Jusleville . . . . . 140  
 41. O Pempster . . . . . 143

Niederlande (Holland).

Übersicht (die mit \* bezeichneten Eisenb. gehören dem Verein Deutscher Eisenbahnverwaltungen an): \*1. Niederland. Rheinbahn. \*2. Niederland. Staatsbahnen mit den Linien der Lüttich-Limburger Eisenb. \*3. Aachen-Rotterdam. \*Gravenhage in Bau; Holland. Eisenb. (Amsterdam-Haag-Rotterdam).

I. Niederländische Rhein-Eisenbahn.

Direction zu Utrecht. Königreich der Niederlande: Provinzen. Stat. 1 und 2 in Nord-Holland; Stat. 3-11 incl. und 20 in Provinz Utrecht; Stat. 12-17 in Gelderland; Stat. 21-31 in Süd-Holland. \* Stat. 18 u. 19 im König. Preussen: Regierungsbezirk Düsseldorf. Anschlüsse: Amsterdam: Holland. Eisenb. (Amsterdam-Haag-Rotterdam); Arnheim: Niederl. Staatsbahn; Emmerich: Köln-Mindon; Eilten: Rheinb. Gravenhage in Bau; Holland. Eisenb.; Rotterdam: Holland. Eisenb.; Utrecht: Niederland. Central und Niederländische Staatsb.; Zevenaar: Rheinische Eisenb. Die 4 Stationen Amsterdam, Rotterdam, Utrecht u. Arnheim übernehmen die Expedition von Gütern mit directen Frachtbriefen für alle Stationen Deutschlands. Eine gleiche Expeditionsweise besteht für Sendungen von Deutschland nach Holland.

a. Amsterdam-Utrecht-Emmerich (16,60 Meilen = 126,68 Kil.). Eröffnet Stat. 1-7: 27/11 43; 7-8: 17/11 44; 8-11: 18/11 45; 11-14: 14/11 45; 14-18: 19/11 46. Kil.

1. O Amsterdam . . . . . —  
 2. Abcoude . . . . . 13  
 3. Loenen-Vreeland . . . . . 18  
 4. Nieuwerhuis . . . . . 19  
 5. (c) Breukelen . . . . . 25

6. Maarssen . . . . . 30  
 7. (b) Utrecht . . . . . 37  
 8. Zuid-Driebergen . . . . . 48  
 9. Maarn P.H.\* . . . . . —  
 10. Maarsbergen . . . . . 58  
 11. Veensdalen . . . . . 70  
 12. Ede . . . . . 77  
 13. Wolfhezen . . . . . 86  
 14. O Arnheim . . . . . 95  
 15. Westervoort . . . . . 101  
 16. Duen . . . . . 103  
 17. N. Zevenaar . . . . . 109  
 18. O Eilten . . . . . 112  
 19. O Emmerich . . . . . 126

b. Utrecht-Rotterdam (7,04 M. = 7,601 Kil.).

Eröffnet Utrecht: Stat. 23: 27/11 55. Stat. 33-37: 27/11 55.

(7. Utrecht) . . . . . —  
 20. (c) Harmelen . . . . . 12  
 21. Woerden . . . . . 16  
 22. Oudewater . . . . . 21  
 23. (d) Gouda . . . . . 32  
 24. Moordrecht . . . . . 37  
 25. Nieuwerkerk . . . . . 41  
 26. Capelle . . . . . 48  
 27. O Rotterdam . . . . . 53

c. Breukelen-Harmelen (1,01 M. = 7,601 Kil.).

Eröffnet 1/11 69. (20. Harmelen) . . . . . 7,6 Durch diese directe Verbindungslinie zwischen den Linien Amsterdam-Utrecht und Utrecht-Rotterdam wird die Entfernung Amsterdam-Rotterdam um 2,13 M. = 16 Kil. abgekürzt.

d. Gouda-s-Gravenhage (3,77 M. = 29,44 Kil.).

Eröffnet für Personenverk. 1/2 70, für Güterverk. 1/2 70. (23. Gouda) . . . . . —  
 28. Zevenhuisen-Moerpoorte . . . . . 9,6  
 29. Soetermeer-Zegwaard 15,9  
 30. Voorburg P.H. . . . . 25,4  
 31. O Gravenhage . . . . . 25,4

2. Niederländische Staats-Eisenbahnen.

General-Direction seit 1. Mai 1871 in Utrecht Königreich der Niederlande: Provinzen: Friesland, Groningen, Drenthe, Gelderland, Overijssel, Utrecht, Noord-Brabant, Limburg und Zeeland. \* Belgien: Provinzen: Limburg und Lüttich. \* Preussen: Regierungsbezirk Hannover. Sämmtliche Stationen haben Personen- u. Güterverkehr. Anschl.: Aas: Belg. Staatsb., Arnheim: Niederl. Rheinb., Brede, Moerdijk und Roosendaal: Grand Central Belge, Flémalle: Nord-Belge, Hasselt: Gr. Central (Aachen-Mastricht), Lüttich: Belg. Staatsb., Lüttich-Mastricht, Nord-Belge und Grand Luxemburg (Lège-Marche), Mestrice: Grand Central u. Lüttich-Mastricht Munsterbilen: Grand Central, Saizbergen (später auch Ihrhofen): Westfal. Eisenb.; Tilburg: Grand Central Belge, Utrecht: Niederländische Centr. u. Niederländische Rheinbahn, Venlo: Belgisch-Markische (Viersen-Venlo) u. Rheinische (Kempen-Kaldenik-Venlo), dennächst auch Köln-Mindener E. (Venlo-Hamburg), Zwolle: Niederl. Centr. NB. In den Stationen Moerdijk und Lüttich findet keine Verbindung der Gesele statt. Direxe Güterverkehr. I. Für die nördlichen Linien. A = Dentsch- Holländischer Versand; M = Belgischer

b = Hannover - Niederland.  
Verband;  
c = Norddeutsch-Niederland.  
Güter-Verkehr;  
d = Köln-Mindener Bahn  
(nur für Steinkohlen nach  
Niederl. Stationen und für  
Erze von Niederl. Stationen)  
e = Nederland. Rhijnspoor;  
f = Nederland. Centraalpoor;  
g = Niederland. Bayerisch-  
Oesterr. Güter-Verkehr.  
II. Für die südlichen Linien.  
h = Berg-Märkisch. Bahn;  
i = Rheinische Bahn;  
k = Köln-Mindener Bahn;  
l = Nord-Belge;  
m = Lüttich-Maastricht-Bahn;  
n = Lüttich-Limburg;  
o = Grand Central Belge;  
p = Etat-Belge;  
q = Niederl.-Bayer.-Oesterr.  
Verkehr;  
r = Mittel-Rhein. Verkehr.  
III. Für die Lüttich-  
Limburger Bahn.  
a = Nord-Belge;  
t = Grand Central-Belge;  
u = Niederl. Staats-Eisenb.  
(südliche Linie);  
v = Etat Belge;  
w = Rheinische Bahn;  
x = Bergisch-Märk. B. (Erze)  
y = Grand Ducal  
z = Nord-Français;  
aa = Guillaume-Luxemburg;  
bb = Est Français;  
cc = Grand-Ecclio-Bruges;  
dd = Société Générale d' Exploitation;  
ee = Chimay;  
ff = Grand Luxembourg.  
Zollabfertigung auf resp. nach  
den Niederl. Staats-Linien:  
I. Nach Deutschland: Oldenzaal  
(29) Venlo (62);  
II. Von Deutschland auf Stationen  
Bentheim (30) Kaldenkirchen  
(B. M. 27. Rh. 83.);  
III. Nach Belgien: Valkenswaard  
(117);  
IV. Von Belgien: Achel (116).  
Zollstellen mit Aussage-Ver-  
fahren: Kampen (Rh. 67);  
Almelo (35); Oldenzaal (28);  
Amsterdam, Rotterdam (Niederl.  
Rh. 1. 27.); Zwolle (40)  
für die nördl. Linien. Eindhoven  
(67); Roermond (58);  
Amsterdam, Rotterdam für die  
südlichen Linien.  
NB. Kampen, Kaldenkirchen,  
Amsterdam und Rotterdam  
sind nicht Stationen der Nieder-  
länd. Stsb.  
Südliche Linien.  
a. Harlingen - Preuss. Grenze.  
Provinz-Lage: Stat. 1-9 in  
Friesland, 9-15 in Groningen.  
16-24 in Gelderland, 24-28,  
33-35 in Overysel, 39-32 in  
Preussen (Prov. Hannover),  
21-36 in Gelderland, 37-43, 44 in  
Overysel, 43 u. 50 in Drenthe,  
45a. Leuwarden in Friesland.  
Harlingen-Leuwarden 1/2, 63.  
Leenwarden-Groningen 1/2, 66.  
Groningen - Winschoten 1/2, 68.  
Winschoten-Nieuwe Schans  
1/2, 68 eröffnet.  
1. Harlingen (Nordsee-  
hafen) . . . . . a.  
2. Franeker . . . . . g.  
3. Dronryp . . . . . 15.  
4. Deinum (Halt) . . . . . 22.  
5a. Leenwarden a.b.c.g. 26  
5a. Tietjerk (Halt) . . . . . 34  
6. Hardegarpj . . . . . 36  
7. Veerwouden . . . . . 40  
8. Buitenpost . . . . . 51  
9. Grjppkerk . . . . . 62  
10. Zuidhorn . . . . . 69  
10a. Vierverlaten (Halt) . . . . . 63  
11. (f) Groningen a.b.c.g. 90  
11a. Hoopswalde (Halt) . . . . . 90  
12. Kroegande . . . . . 95  
13. Zuidbroek . . . . . 102

13a. Scheemda . . . . . 199  
14. Wierden . . . . . a.b. 114  
15. Nieuweschans . . . . . 127  
In Preussische Grenze, resp. in  
die Richtung auf Ibrhofen an  
die projectirte Westfal. Eisen-  
bahnstrecke.  
Oestliche Linien.  
b. Arnhem-Hengelo-Salz-  
bergen (115,071 Kil. wovon  
23 Kil. auf Preuss. Gebiet).  
Arnhem-Zutphen am 1/2, 63.  
Zutphen-Hengelo 1/2, 63.  
Hengelo-Salzbergen 1/2, 65 eröffnet.  
Die Strecke Almelo-Hengelo-  
Salzbergen (55,472 Kil.) ist von  
der gleichnamigen Eisenbahn-  
Gesellschaft auf 9 Jahre ge-  
pachtet.  
16. O Arnheim a.b.c.e.f. —  
17. Velp . . . . . e. 7  
18. de Steeg . . . . . e. 12  
19. Dieren . . . . . e. 17  
20. Brummen . . . . . e. 23  
21. (e) Zutphen a.b.c.e.f.g. 31  
22. Laren . . . . . a. 41  
23. Lochem . . . . . a.e. 47  
24. Markelo . . . . . a. 55  
25. Goor . . . . . a.b.d.e. 61  
26. Deiden . . . . . a.d.e. 70  
27. (d) Hengelo a.b.d.e. 76  
28. Oldenzaal a.b.c.d.e. 87  
29. Giddehus . . . . . a.b.d. 100  
30. Bentheim . . . . . a.b.d. 102  
31. Schuttorf . . . . . a.b.d. 107  
32. O Salzbergen . . . . . 116  
e. Zwgb. Hengelo-Glanerbeek  
(14,390 Kil.).  
Hengelo-Enschede am 1/2, 66,  
Enschede-Zwolle am 1/2, 68  
eröffnet.  
(27. Hengelo) a.b.d.e. 76  
33. Enschede a.b.c.d.e. 84  
33a. Glanerbeek . . . . . a.b.d. 90  
An die project. Eisenbahn von  
Enschede nach Münster dem-  
nächst anschliessend.  
d. Zwgb. Hengelo-Almelo  
(15 Kil. z. z. M.).  
Eröffnet 2. October 1865.  
(27. Hengelo) a.b.d.e. —  
31. Borne . . . . . a.d.e. 6  
35. Almelo . . . . . a.b.c.d.e. 16  
An die projectirte Eisenb.  
von Almelo nach Zwolle dem-  
nächst anschliessend.  
e. Zutphen-Zwolle-Leen-  
warden.  
Eröffnet: Zutphen-Deventer:  
1/2, 65, Deventer-Zwolle-Mep-  
pel: 1/2, 67, Meppeel-Hoerenv-  
veen: 1/2, 68, Heerenveen-  
Leeuwarden: 1/2, 68.  
(21. Zutphen) a.b.c.e.f.g. 31  
26. Gorsel . . . . . c. 33  
27. Deventer . . . . . a.b.c.e.g. 47  
37a. Diepenveen PH. . . . . 56  
38. Oist . . . . . d. 56  
39. Wijhe . . . . . d. 63  
39a. Windesheim . . . . . —  
40. O Zwolle . . . . . a.b.c.g. 76  
40a. Dalfsen PH. . . . . —  
41. Dedemsvaart . . . . . d. 91  
42. Staphorst . . . . . —  
43. (f) Meppeel . . . . . a.b.g. 104  
43a. Nyeveen PH. . . . . 118  
44. Steenwijk . . . . . —  
44a. Peperga PH\* . . . . . —  
45. Wollega . . . . . — 130  
45a. Oude Schoot PH. . . . . —  
46. Heerenveen . . . . . a.b.g. 141  
47. Akkrum . . . . . c. 152  
48. Gronow . . . . . c. 157  
48a. Idaard-Roordahuizen . . . . . 153  
49. V. d. V. . . . . c. 163  
50. Leeuwarden a.b.c.g. 170  
f. Zwgb. Meppeel-Groningen,  
am 1. Mai 1870 eröffnet.  
(43. Meppeel) . . . . . a.b.g. —  
49a. Koekange . . . . . 8  
49b. Echten PH. . . . . 14  
49c. Hoogeveen . . . . . 19  
49d. Bellen . . . . . c. 33  
50. Assen . . . . . a. 49  
50a. Zuid-Laren . . . . . —  
50b. de Punt . . . . . c. 66  
50c. Haren PH. . . . . 70  
(11. Groningen) a.b.c.g. 76, 5

Südliche Linien.  
Provinz-Lage: Stat. 51-63 in  
Limburg, 63-76, 79-83, 90, 91 in  
Nord-Brabant, 76-78 in  
Zuid-Brabant, 83-89 in Zeeland,  
92-96 in Gelderland,  
96-95 in Utrecht.  
g. Mastricht-Venlo (Theil der  
Paris-Hamburger) 69, 175 Kil.  
Seit 1/10 1863 in Betrieb.  
51. O Mastricht . . . . . i. —  
52. Bunde . . . . . l.m. 7  
53. Beek-Elisloo . . . . . l.m. 14  
53a. Gieren PH. . . . . —  
54. Susteren . . . . . l.m. 22  
55. Susteren . . . . . l.m. 29  
56. Echt . . . . . l.m. 33  
57. Maasbracht Linneil.l.m. 39  
58. Roermond . . . . . h.k.l.m. 47  
59. Swalmen . . . . . l.m. 52  
60. Tegelen . . . . . l.m. 59  
61. Keulen . . . . . l.m. 66  
62. (b) Venlo l.m.n. 70  
Der Betrieb an den weiteren  
Strecken Zwolle-Preuss. Grenze  
(2,8 Kil.), und zwar das südliche  
Geleise ist an die Berg-  
Märkische Eisenb., das nördliche  
Eisenb. pachtweise überlassen.  
h. Venlo-Breda (in Betrieb).  
Eröffnet: Tilburg-Breda 1/2, 63,  
Tilburg-Boxtel 1/2, 63, Boxtel-  
Eindhoven 1/2, 66, Eindhoven-  
Venlo 1/2, 66.  
62. O Venlo . . . . . l.m.n. 70  
62a. Blerick PH\* . . . . . —  
63. Horst . . . . . l.m.n. 82  
63a. Helmevenen PH\* . . . . . —  
64. Deurne . . . . . i.k.l.m.n. 100  
65. Helmond h.k.l.m.n. 109  
65a. Nuenen-Tongelre k.l.n. 118  
66. (c) Eindhoven h.k. 122  
67. Best h.k.l.m.n. 132  
69. (l) Boxtel h.k.l.n.p. 142  
70. Oisterwijk h.k.l.n. 151  
71. Tilburg h.k.l.n.o.p. 159  
72. Gilze Rijen h.k.l.n. 170  
73. (j) Breda h.k.l.n.p. 180  
l. Breda-Rotterdam.  
Breda-Moerdijk in Betrieb  
seit 1. Juli 1865. Moerdijk-  
Rotterdam im Bau.  
(73. Breda) h.k.l.n.p. —  
74. Langeweg . . . . . l.n. 11  
74a. Zwalmve (14 Kil von  
Breda wird nach Eröffnung der  
Linie bis Rotterdam  
der Anschlusspunkt für  
die Zweigbahn Zwalmve-  
Moerdijk.  
75. O Moerdijk h.k.l.n.p. 19  
76. Willensdorp . . . . . —  
77. Dordrecht l.n.q.r. —  
78. O Rotterdam l.n. —  
p.q.r. —  
NB. Bis zur Eröffnung der  
Bahnstrecke Moerdijk-Rotterdam  
Personen- und Güterbeför-  
derung von Moerdijk nach  
Dordrecht und Rotterdam per  
Dampfschiff.  
k. Roosendaal-Vlissingen.  
Roosendaal-Bergen on Zoom  
(13 Kil.) seit 1/2, 63 in Betrieb;  
Bergen on Zoom-Goes 1/2, 68;  
Goes-Vlissingen im Bau, im  
Juli 1870 zu eröffnen.  
79. O Roosendaal . . . . . —  
80. Wouw . . . . . o. 7  
81. Bergen on Zoom . . . . . o. 13  
82. Woensdrecht . . . . . 19  
82a. Rilland PH. . . . . —  
83. Krabbendijke . . . . . 32  
84. Krullingen . . . . . 39  
84a. Vlake PH. . . . . 41  
85. Kapelle-Biezellinge . . . . . 45  
86. Goes . . . . . 50  
87. Arnhemuiden . . . . . —  
88. Middelburg . . . . . —  
89. Vlissingen . . . . . —  
(Nordseehafen)  
l. Boxtel-Utrecht 59,4 Kil.  
Eröffnet: Boxtel-Vught:  
1/2, 68, Vught-Eindhoven:  
1/2, 68, Bosch-Hedel: 1/2, 70,  
Hedel-Waardenburg: 1/2, 69,  
Waardenburg-Utrecht: 1/2, 68.

(69. Boxtel) . . . . . ob Utrecht. 59  
90. Vught . . . . . h.k.l.n. 50  
91a. Hertogenbosch (Boesch) . . . . . 50  
92. Hedel . . . . . h.k.l.n.p. 45  
92a. Bommel . . . . . 49  
93. Waardenburg . . . . . 81  
94. Geldermalsen . . . . . 26  
95. Kulenburg . . . . . n. 18  
96. Schalkwijk . . . . . 13  
97. Houten . . . . . n.p. 10  
98. O Utrecht . . . . . n.o.p. —  
m.n. Lüttich-Limburger  
Eisenbahn.  
Eigentum der Lüttich-Lim-  
burger Eisenb.-Gesellschaft.  
(Liège) Limbourgeois, Do-  
miel: Tongres).  
Politische Lage: Ausser der  
Strecke Valkenswaard (Stat.  
117) bis Eindhoven liegen die  
Stationen der Linie in und  
in Belgien, Provinz Limburg  
und Liège.  
m. Lüttich-Bassel-Eindhoven  
103,022 Kil. mit Abzweigung  
nach Münsterbilen 2,911 Kil.  
Eröffnet Stat. 99-120 1/2, 65,  
103-108 1/2, 63, 108-121 1/2, 65,  
111-112 1/2, 66.  
99. O Liège (Lüttich) . . . . . —  
a.t.u.v.y.z.a.z.y.z.a.z.  
100. Herstal s.t.u.v.y.z.a.z.  
b-z.a.z. 3  
100a. la Préalte PH.\* . . . . 4  
101. Milmoret s.t.u.v.y.z.a.z. 8  
102. (n) Liers . . . . . s.t.z.z. 15  
103. Liège s.t.u.v.y.z.a.z. 18  
104. Nederheim . . . . . s.v.z. 20  
105. Tongres s.t.u.v.y.z. 24  
106. Hoeselt . . . . . s.t.v. 32  
107. Bilsen . . . . . s.t.v. 35  
Abzweigung Bilsen-Münster-  
bilen 2,911 Kil.  
108. O Münsterbilen . . . . . s.u.v. 38  
109. Beverat . . . . . s.u.v. 39  
110. Diepenbeek . . . . . s.v. 43  
111. O Hasselt s.w.y.z.a.z. 50  
111a. Hasselt Canal GH. . . . . s.t.v. 52  
112. Zonhoven s.u.v.z.z. 57  
113. Helchteren . . . . . s.v.v. 65  
114. Wychmaal . . . . . s.u.v.-z. 74  
114a. Esal PH.\* . . . . s.v. 78  
115. Neerpelt s.u.v.y.z.a.z. 85  
116. Achal s.w.y.z.a.z. 91  
117. Valkenswaard . . . . . s.u. 100  
118. Waalre . . . . . s.u. 104  
67. Eindhoven) . . . . . s.v. 110  
n. Zwgb. Liers-Ans-Flemalle.  
Liers-Ans, Ans-Flemalle seit  
1/2, 68 eröffnet.  
(102. Liers) s.v.y.z.z. 3  
119. Rocour s.t.u.v.y.z.z. 3  
120. Ans-LL. (Liège-Limb.) . . . . . s.t.u.v.y.z.a.z. 5  
Zwgb. von Ans-LL. nach Ans-  
Elat.  
121. O Ans-Blat. Sab. t.u. 7  
122. Ho-Ans-Jemeppe C. 13  
123. Flemalle grand c. s.u. 14  
124. O Flemalle haute n. 16  
3. Anvers-Rotterdam.  
a. Roosendaal-Moerdijk;  
b. Zwgb. Roosendaal-Breda  
in Betrieb des Grand Cen-  
tral Belge siehe unter Bel-  
gien Nr. 2.  
4. Niederländische Centralb.  
Direction zu Amsterdam.  
Utrecht-Zwolle-Kampen.  
Anschlüsse: Utrecht: Ndrb.  
Reichs- und Niederl. Stsb.;  
Zwolle: Niederl. Stsb.;  
Entfernungsvom Amsterdam.  
1. Kampen . . . . . 136  
2. Mastenbroek . . . . . 130  
3. O Zwolle . . . . . 123  
4. Hattem . . . . . 110  
5. Eresop . . . . . 108  
6. Elburg-Epe . . . . . 105  
7. Nunspeet . . . . . 96  
8. Hulshorst . . . . . 90

9. Harderwijk . . . . .	84	11. Hillegommerbeek . . . . .	29,02
10. Putten . . . . .	75	12. Vogelzang . . . . .	25,29
11. Nijkerk . . . . .	67	13. (b) Haarlem . . . . .	16,87
12. Amersfort . . . . .	57	13a. Halfweg . . . . .	9,32
13. Soest-Soestdijk-Baarn 31	51	14. <b>Amsterdam</b> . . . . .	—
14. Bilt-Vaursche . . . . .	44	b. Harlem-Nieuwediep.	—
15. <b>Utrecht</b> . . . . .	35	Seit Sommer 1855 vollständig im Betrieb, vom Niederländ. Staat gepachtet.	—
<b>5. Rotterdam-Haag-Amsterdam</b> (Holländische Yzerre-Sporweg-Maatschappij zu Amsterdam).			
Anschlüsse: Amsterdam u. Rotterdam in Niederl. Rheinbahn, demnächst noch Niederl. Staatsbahn.			
<b>a. Rotterdam-Amsterdam.</b>			
1. <b>Rotterdam</b> . . . . .	84,5	(13. Haarlem) . . . . .	75,89
2. Schiedam . . . . .	79,75	15a. Zandpoort . . . . .	71,58
3. Delft . . . . .	69,20	15b. Beverwijk . . . . .	64,35
4. Rijswijk . . . . .	64,3	16. (c) Uitgeest . . . . .	57,9
5. <b>Haag</b> (=Gravenhage) 61,3		17. Castricum . . . . .	53,87
6. Voorschoten . . . . .	31,08	18. Alkmaar . . . . .	42 —
7. Leiden . . . . .	45,66	Hier Huzaren 35,18	
8. Warmond . . . . .	29,36	20. Noord-Scharwoude 30 —	
9. Piel Gijsenburg . . . . .	36,22	21. Schagen . . . . .	21,3
10. Veeneburg . . . . .	30,40	22. Anna Paulowna . . . . .	12,13
		23. Helder (Nieuwe- diep) Nordseehafen —	
		c. Zwgb. Lütgeest-Amsterdam.	—
		(14. Amsterdam) . . . . .	—
		24. Zaandam . . . . .	9 —
		25. Westzaan . . . . .	12 —
		26. Krommenie . . . . .	16,5
		27. (b) Uitgeest . . . . .	21,5

**Russland.**

**1. Warschau-Wiener u. Warschau-Bromberger Eisenb.**

Direction in Warschau.  
Die Bahn ist Eigenthum des Staats, welcher sie durch Concess. Vertrag vom 10. October 1857 für die Dauer von 75 Jahren auf die Warschau-Wiener Eisenb.-Ges. in Pacht gegeben hat.

Königlich Poln. Gubernien.  
Alexandrowo: Brossen, Ostbahn (Bromberg-Obolozyn); Granica: Kais. Ferd. Nordbahn; Sosnowce: Oberschles. E.; Warschau: Grosse Russische E. und Warschau-Terespol; Kolnaski: Lodzer Fabrikbahn.

Directe Güter-Verkehr: I. Nach Tarif vom 15. Sept. 1866 mit der Kgl. Preuss. Ostbahn u. über dieselbe hinaus: zwischen den Stationen: a = Hamburg einerseits u. Warschau, Alexandrowo andererseits.

II. Nach Tarif vom 1. Nov. 1864 zwischen der Königl. Preuss. Ostbahn einerseits und der Kaiser. Ferd. Nordb., sowie der Galiz. Carl-Ludwigbahn andererseits transit über die Warschau-Wiener E., ohne dass deren Stationen Verbindungsstationen sind, und zwar zwischen Danzig einerseits und Krakau und Lemberg andererseits.

III. Preussisch-Polnischer Verbandstarif zwischen den Stationen Berlin, Frankfurt a.O., Bromberg, Elbing, Königsberg, Thorn, Danzig und Neufahrwasser der Ostbahn einerseits und Warschau, Sosnowce und Granica der Warschau-Wiener und Lods der Lodzer Fabrikbahn andererseits via Alexandrowo (1/2, 70).

IV. Schlesisch-Polnischer Verbandstarif zwischen Stationen der Oberschles. E. (Breslau, Neisse etc.) einers. u. Warschau, Sosnowce der Warschau-Wiener und Lods der Lodzer Fabrikbahn via Sosnowce; andererseits (1/2, 71).

V. Sächsisch-Russisch-Polnischer Verkehrsverkehr zwischen den Stationen Görlitz, Zittau, Dresden, Chemnitz, Annaberg-Buchholz, Grimmitzschan, Reichenbach i. V., Hof und Leipzig einerseits und Sosnowce andererseits, sowie Görlitz, Zittau, Dresden, Chemnitz und Annaberg-Buchholz einerseits und Warschau, Lödz, via Breslau-Kattowitz andererseits (1/2, 70).

VI. Stettin-Polnischer Verbandstarif zwischen Stettin einerseits und Alexandrowo, Warschau und Lods andererseits (1/2, 71).

VII. Oesterr.-Ungar.-Russischer Verbandstarif zwischen den Stationen Bodenbach, Ansig, Lobositz, Kralup, Prag, Kolín, Pardubitz, Teplá, Tetschau und Hohenstadt Janu Pressburg, Gran Nana, Waitzen, Palota, Pest, Steinbrunn Czegled, Szegedin, Temeswar und Bazias, sowie Olmütz einerseits und St. Petersburg, Pakoff, Ostrow, Dünaburg, Kowno, Wilna, Bialystok, Riga, Warschau und Granica (transit) und Lods andererseits (1/2, 70).

VIII. Oesterr.-Galizisch-Nordrussischer Verbandstarif zwischen den Stationen Szcakowa, Krakau, Lemberg, Zloczow, Brody, Zarnopol, Podwoloczyska, Czernowitz und Jassy einerseits und den vorstehend genannten Russ. Stationen excl. Granica andererseits (1/2, 70).

IX. Nach Tarif vom 1. Juni 1867 mit der Kaiser Ferdin. Nordbahn und darüber hinaus zwischen den Stationen: Wien einers., dann Granica u. Warschau andererseits.

X. Zwischen der Kais. Ferd. Nord- und der Oesterr. Südbahn einerseits und der St. Petersburg-Warschauer, sowie der Riga-Dünaburg Bahn andererseits, wobei nur die Warschau-Wiener Grenzstation Granica als Verbindungsstation aufgenommen ist, sonst transit über die Warschau-Wiener Bahn und zwar zwischen den Stationen: a = Cormons, Triest, Wien und Brünn einerseits, dann b = Granica, Wilna, Kowno, Dünaburg, Ostrow, Pakow und St. Petersburg, endlich Riga, Polotsk und Wittebek andererseits; Tarif vom 1. December 1868.

NB. Im directen Verkehr mit der Lodzer Fabrikbahn mit den Stat. Lods gilt der diesseitige Localtarif.

**a. Warschau-Granica (40,7 M. = 306 Kilom.)**

Am 1. April 1845 eröffnet. Pr. Mln. Kilom. (Guberniam)

1. <b>Warschau</b> . . . . .	—	—	I. III—VIII. Warschau
2. Pruszków . . . . .	2,1	16	»
2a. <b>Brcwinów P.H.</b> . . . . .	3,0	23	»
3. Grodzisk . . . . .	4,0	30	»
4. Ruła Guzowska . . . . .	5,8	44	»
5. Radziwillów . . . . .	7,4	56	»
6. (c) Skierniewice . . . . .	8,9	67	»
6a. <b>Krcżce G.H.</b> . . . . .	9,8	74	»
7. Rygówia . . . . .	10,7	81	»
8. Płocę . . . . .	12,8	96	Petrikau
9. <b>Koluszki</b> . . . . .	14,0	105	»
10. Rokiciny . . . . .	15,2	114	»
11. Baby . . . . .	17,3	130	»
11a. <b>Moszczenice G.H.</b> 18,1	136	»	»
12. Petrikau . . . . .	19,2	145	»
12a. <b>Rospza P.H.</b> . . . . .	20,9	157	»
13. Gorzkowice . . . . .	22,2	167	»
13a. <b>Kaminisk P.H.</b> 23,3	175	»	»
14. Radomsk . . . . .	25,2	190	»
15. Klomnice . . . . .	27,7	209	»
15a. <b>Rudnik G.H.</b> . . . . .	29,0	218	»
16. Czenstochau . . . . .	30,6	230	»
17. Poraj . . . . .	32,8	247	»
17a. <b>Zarki G.H.</b> . . . . .	34,3	258	»
18. Myszków . . . . .	34,7	261	»
19. Zawiercie . . . . .	36,5	275	»
20. Łazy . . . . .	37,3	281	»
21. (b) <b>Ząbkowice</b> . . . . .	39,0	294	»
21a. <b>Strzemieszycze P.H.</b> 39,9	300	»	»
22. <b>Granica</b> . . . . .	40,7	306	Ib. III. VII. »
Polnisch-Oesterreichische Grenze gegen Szcakowa.			

**b. Zweigb. Ząbkowice-Sosnowce (2,3 M. = 17 Kil.)**

Am 1/4, 1859 vollständig eröffnet.

(21. <b>Ząbkowice</b> . . . . .	39,0	294	Petrikau
23. Dąbrowa (Dombrowa) 39,9	300	»	»
24. <b>Sosnowce</b> . . . . .	41,2	310	Ib. IV. V. »
Polnisch-Preussische Grenze gegen Kattowitz.			

**c. Skierniewice-Alexandrowo (21,0 M. = 158 Kil.)**

umfassend die Zweigb. Skierniewice-Lowicz der Warschau-Wiener Bahn, eröffnet im November 1845, u. Lowicz-Alexandrowo dersog. Warschau-Bromberger Bahn, am 4. Dec. 1862 vollständig eröffnet.

(6. <b>Skierniewice</b> . . . . .	8,9	67	Warschau
25. <b>Lowicz</b> . . . . .	11,7	88	»
25a. <b>Jackowice G.H.</b> 13,5	102	»	»
26. Pniewo . . . . .	15,2	114	»
27. Kutno . . . . .	17,7	133	»
28. Ostrowy . . . . .	19,5	147	»
29. Kowal . . . . .	22,8	172	»
30. Wloclawek . . . . .	25,0	188	»
31. Nieszawa . . . . .	27,9	210	»
32. (d) <b>Alexandrowo</b> 29,9	225	La. VI. »	»
Polnisch-Preuss. Grenze gegen Odlozyn.			

**d. Zweigb. Alexandrowo-Ciechocinek (ca. 1 M. = 7 K.).**

Eröffnet 1. Juli 1867.

(32. <b>Alexandrowo</b> . . . . .	29,9	225	Warschau
33. <b>Ciechocinek</b> . . . . .	30,8	232	»
33a. <b>Salien G.H.</b> . . . . .	31,0	233	»

**2. Lodzer Fabrikbahn**

(26 Werst = 3,7 M.).  
Eröffnet am (20. Mai) 19. Juni 1866.

Verwaltungsrath in Warschau . . . . .	—	—	(Direction in Warschau).
34. <b>Koluszki</b> . . . . .	—	—	Anschlus in Warschau:
35. <b>Andrzejów (Halt)</b> . . . . .	2,1	36	Warschau-Wien und Grosse Russische.
36. <b>Lodz</b> . . . . .	2,7	37	»

**3. Warschau-Terespol mit Terespol-Brest u. Zweigbahnen**

(192 W. = 27 1/2 M.).

a. <b>Warschau-Terespol</b> . . . . .	—	—	Eröffnet bis Siedlec am 1/2, 66; Stat. 42-44 am 14. 66; bis Terespol 9/67.
37. (c) <b>Warschau (Praga)</b> —	—	—	»
38. <b>Mitona</b> . . . . .	—	17	»
39. <b>Dybe Wielkie</b> . . . . .	—	—	»
40. <b>Minak</b> . . . . .	—	35	»
41. <b>Mrozy</b> . . . . .	—	52	»
42. <b>Kotau</b> . . . . .	—	70	»

43. Siedlce . . . . . 84
44. (d) Luków . . . . . 98
45. Międzyrzec . . . . . 136
46. Biata . . . . . 159
47. Chotyłów . . . . . 174
48. O Terespol . . . . . 192

b. Terespol-Brest. Staatsbahn in Betrieb der Warschau-Terespol Eisenb. Eröffnet am 1. Nov. 1869.

49. O Terespol . . . . . Werst
49. O Brest-Litewsk . . . 7 1/2
Im Ban: Zweigbahnen:

c. Praga zur Festung Nowogoriewsk.

d. Lukow zur Festung Iwanogrod, zusammen 15 W.

H. Die Linien der Grossen Russischen Eisenbahngesellschaft, nebst den anschliessenden Bahnen Novotorschok, Rybinsk-Bologoje u. Nowgorod Eisenb.

4. Die Grosse Russische Eisenbahn. (Grande Société des chemins de fer Russes; Direction générale à St. Petersburg.

Die Stationen 1, 15, 17, 26, 34, 41 u. 45 stehen in directem Güterverkehr mit den Anhaltstationen der Preuss. Ostbahn, mit Stettin, c. mit Breslau, d. mit Weidenburg (Breslau-Freiburger für Fläche in Wagenladungen nach Deutschland), e. im directen Personen- und Gepäckverkehr mit Berlin. Die Entfernungen der einzelnen Stationen unter einander sind bei der Grossen Russischen Eisenbahn nachstehend in Meilen, bei den übrigen Bahnen nur in Werst angegeben. — 1 Werst = 0,1438 geogr. Meile = 0,1406 Kil. Meile = 1,066 Kil.

a. St. Petersburg-Warschau. 150 M. = 1116 Kil. = 1049 W. Petersburg-Wilna streckenweise in 1859-62 (Stat. 1-3 am 1/11 53; 3-9 1/2 57; 9-15 50; 15-17 59; 17-26 60; 26-35 60; 35-52 1/2 63), Wilna-Warschau vollständig am 1/11 62 eröffnet.

Anchl.: Danaburg; Riga-Dünaburg und Dünaburg-Witebsk. Gatschina; Baltische Eisenb. Petersburg; Zarakojeleor E. Peterhof. Warschau; Warschau-Wien u. Warschau-Terespol. Im Ban: Błostock; Brest-Grajewo.

1. (c) Petersburg . . . . . Meilen
2. Zarakoje-Selo . . . . . 2,85
3. Gatschina . . . . . 5,99
4. Suida . . . . . 7,29
5. Siverskaja . . . . . 9,00
6. Divenskaja . . . . . 11,30
7. Mochinskaja . . . . . 14,15
8. Preobrajenskaja . . . . . 16,45
9. Luga . . . . . 18,30
10. Serebrianka . . . . . 21,30
11. Plussa . . . . . 24,44
12. Belaja . . . . . 27,58
13. Novocelino . . . . . 30,43
14. Toroschino . . . . . 34,03
15. Pakow . . . . . a-36,74
16. Orly . . . . . 40,16
17. Ostrow . . . . . a-43,76
18. Bogowo . . . . . 47,36
19. Pander . . . . . 51,36
20. Korovka . . . . . 53,78
21. Ivanovo . . . . . 56,08
22. Reschitz . . . . . 59,68
23. Antonopol . . . . . 62,28
24. Ruschona . . . . . 65,85

25. Dubna . . . . . 67,73
26. O Daburg-a-71,15
27. Kalkahnen . . . . . 72,45
28. Novo-Alexandrovsk . . . . . 74,87
29. Duksohti . . . . . 77,87
30. Igmalno . . . . . 81,17
31. Swenziansy . . . . . 84,31
32. Podbrodzy . . . . . 87,91
33. Bessany . . . . . 91,33
34. Vilno (Wilna)-a-94,75
35. (b) Landwarow 97,05
36. Rudaischik . . . . . 99,90
37. Olenki . . . . . 102,50
38. Orani . . . . . 105,11
39. Martinkansen . . . . . 108,06
40. Porettsche . . . . . 111,48
41. Grodno . . . . . 115,78
42. Kuznitsa . . . . . 119,20
43. Sokolki . . . . . 121,34
44. Tschernaja-Vess 124,05
45. Błostock . . . . . 126,90
46. Lapy . . . . . 130,03
47. Tschepetowkaja 133,63
48. Tschijew . . . . . 135,63
49. Kuznitsa . . . . . 138,95
50. Lochno . . . . . 142,80
51. Tluschit . . . . . 145,65
52. O Warschan 150,25

b. Landwarow-Eydtkuhnen Am 1/9. M. 1862 eröffnet. Stat. 34 resp. 33-56 am 7/2; 56-61 am 11/2, 61.

Anchl.: Wirballen: Preuss. Ostb. Schweiß: im Bau: Schwawjosi-Libau 23,04 M. = 173 Kil. = 163 W. (34. Vilno (Wilna) . . . . . 2,30
35. Landwarow . . . . . 3,30
36. Ewia . . . . . 4,60
37. O Schoel (Schawil) 7,74
38. Prowenischky . . . . . 11,04
39. Mowko . . . . . 13,89
40. Mawruzj . . . . . 16,31
41. Koslowa-Ruda . . . . . 18,73
42. Pilwischki . . . . . 21,33
43. Wikowischki . . . . . 23,04
44. O Warschan-Bologoje (inhalten) 25,34
Eydtkuhnen —

e. Die Nicolaibahn: Petersburg-Moskau, 604 W. = 664 Kil. = 567 1/2 M., wovon 85,91 M. = 79,28 W. = 700,23 Kil. = 500,17 Meilen, doppelgleisig.

Mit Verbindungsbahnen in Moskau und Petersburg (vom Staat in 1863 gekauft). Eröffnet Petersburg-Stat. 62 am 7/2 47; 62-83 am 1/11 51; 83-89 am 1/2 50; 89-97 resp. vollständig 1/2 51.

Anschlüsse: Bologoje B. Rybinsk; Moskau; Moskau-Jaroslawa; Moskau-Bjassan; Moskau-Kursk u. Moskau-Smolensk; Ostaschkow; N. Torjock; Petersburg (a. unter a); T sudowo; Nowgoroder; Tosna; Baltische Eisenb.

(1. O St. Petersburg) —
62. Kopolino . . . . . 38
63. Sablino . . . . . 38
64. O Tosna . . . . . 49 1/2
65. Uschani . . . . . 59 1/2
66. Luban . . . . . 77 1/2
67. Pomeranje . . . . . 82 1/2
68. Babino . . . . . 93 1/2
69. O Tschudowo . . . . . 110 1/2
70. Wolchow . . . . . 117 1/2
71. Doppelgleisig . . . . . 132 1/2
72. Malaja-Wischera 151 1/2
73. Burga . . . . . 169 1/2
74. Werebja . . . . . 185
75. Torbinsko . . . . . 197
76. Borowenka . . . . . 211 1/2
77. Okniowka . . . . . 229
78. Ugljowka . . . . . 247 1/2
79. Gatschina . . . . . 264 1/2
80. Beresinskaja . . . . . 281 1/2
81. O Bologoje . . . . . 294 1/2
82. Sarschtsche . . . . . 318 1/2
83. Wischni Wolotschok 336 1/2
84. Otsaschtschenka . . . . . 350 1/2
85. Spirowo . . . . . 367 1/2

86. Kalaschnikowo . . . . . 387
87. O Ostaschkowo . . . . . 408
88. Kulitakaja . . . . . 428
89. Twer . . . . . 447 1/2
90. Kusmtka . . . . . 466 1/2
91. Sawidowo . . . . . 492 1/2
92. Reschotnikowo . . . . . 505 1/2
93. Klin . . . . . 520 1/2
94. Podolsnetschnaja 543 1/2
95. Korkowo . . . . . 568
96. Chimky . . . . . 586 1/2
97. O (d) Moskau . . . . . 604

d. Moskau-Nischni 410 W. = 59% M. = 441 Kil. Stat. 97-106 am 1/2 61; 106-122 am 1/2 62, vollständig am 1/2 Aug. 1862 eröffnet.

Anschlüsse: Moskau a. unter 1c Schuisko Ixr: Schuja-Jwanowo-Kineschma (97. O Moskau) . . . . . 1,00
98. Kuskowo . . . . . 2,85
99. Obrjalowo . . . . . 4,86
100. Wasiljewka . . . . . 2,55
101. Bogorodsk . . . . . 6,96
102. Pawlowo . . . . . 8,71
103. Orschowo-Sujew . . . . . 11,71
104. Prokowo . . . . . 14,31
105. Petuschki . . . . . 16,45
106. Boldino . . . . . 18,87
107. Undol . . . . . 21,17
108. Koloschka . . . . . 23,02
109. Wladimir . . . . . 25,42
110. Bogoljubo . . . . . 26,84
111. Orschowo . . . . . 29,14
112. O Sbnisko Iwanowkij 31,99
113. Krowst . . . . . 33,99
114. Krestnikowo . . . . . 37,13
115. Mstera . . . . . 39,27
116. Wisniski . . . . . 41,98
117. Tschukowo . . . . . 45,58
118. Gorochowetz Galitz 48,29
119. Gorbatschka . . . . . 51,00
120. Tschernaja . . . . . 54,42
121. Oriowka . . . . . 56,84
122. Nischni-Nowgorod . . . . . 58,63

5. Novotorschok. 32 W.

Anschluss an Stat. 87. Domicul-Direction in Petersburg Am 7/2, 68 concessionirt, am 30. Mai 1870 eröffnet. (87. Ostaschkowo) — 1. Tereschkino . . . . . 13 2. Novotorschok . . . . . 33

6. Rybinsk-Bologowo. Direction in Petersburg.

Am 1/2, 68 concessionirt, am 1. Juni 70 eröffnet. Anschluss an Station 81. 1. Rybinsk . . . . . 26 2. Wolga . . . . . 96 3. Charino . . . . . 72 4. Bodonowo . . . . . 46 5. Sabinino . . . . . 99 6. Besobek . . . . . 136 7. Wertschje . . . . . 149 8. Maxaticha . . . . . 175 9. Bruasowo . . . . . 200 10. Troiza . . . . . 221 11. Msta . . . . . 228 12. Medwedowo . . . . . 276 (81. Bologoje (Bologowo) . . . . . 280

7. Tschudowo-Nowgorod. Schmalspurige E. Concession 1/2, 70. Eröffnet Juni 1871.

(69. Tschudowo . . . . . Werst 1. Nowgorod . . . . . 69

III. Die übrigen Eisenbahnen am Petersburg sowie in Finnland und Estland. Der Sitz der nachstehend unter 1, 2, 3 u. 4 genannten Eisenb. und deren Directionen ist in Petersburg.

8. Petersburg-Zarskoje-Selo

Direction in Petersburg. 3 1/2 M. = 27 Kil. = 25 W. Die 1. Russische Eisenbahn am 4. April 1838 eröffnet.

1. Petersburg . . . . . Werst
2. Zarskoje Selo . . . . . —
3. Pawlowek . . . . . 25
9. Petersb.-Peterhof. Direction in Petersburg. 5 1/2 M. = 38,4 W., mit Abtheilg. Ligowo-Kranooje Selo. Bis Peterhof am 1/2 1857, bis Oranienbaum am 1/2 1864, die Zwgb. am 1/2 1859 eröffnet. 4. Petersburg . . . . . — 5. Ligowo . . . . . 13 Zwgb. von Ligowo 12,5 W. nach 5a. Kranooje Selo . . . . . 25,5 6. Sterga . . . . . 18 7. Streljina . . . . . 31 8. Peterhof (Neu-) . . . . . 27,2 9. Peterhof (Alt-) . . . . . 30,9 10. Oranienbaum . . . . . 38,4

10. Finnländische Eisenbahnen. Direction in Petersburg. (Staatsbahnen).

Eröffnet Petersburg-Tawastehus (Stat. 30-38): 1/2, 62; St. Petersburg-Wyborg-Rjhimäki (Stat. 1-30): 1/2, 1870.

a. Petersburg-Helsingfors Werst
1. St. Petersburg . . . . . —
2. Lauskaia . . . . . 4
3. Udelnaja . . . . . 4
4. Schwalowo . . . . . 11
5. Pargolowo . . . . . 15
6. Lewaschowo . . . . . 18
7. Belo-Ostrow . . . . . 30
8. Terioeki . . . . . 46
9. Kailwo . . . . . 55
10. Nowjakirka . . . . . 70
11. Perkerja . . . . . 72
12. Galizino . . . . . 94
13. Seinio . . . . . 111
14. Wyborg . . . . . 120
15. Nurmisi . . . . . 137
16. Simola . . . . . 158
17. Pula . . . . . 168
18. Davidstadt . . . . . 190
19. Kalpaine . . . . . 219
20. Uttia . . . . . 223
21. Kjunmene . . . . . 240
22. Kausala . . . . . 255
23. Njubi . . . . . 272
24. Laechits . . . . . 291
25. Cherrala . . . . . 305
26. Erwelja . . . . . 316
27. Lappila . . . . . 322
28. Ois . . . . . 332
29. Chikie . . . . . 338
30. (b) Rjhimäki . . . . . 346
31. Ohuwinge (Hyvlinge) 358
32. Treskenda (Traskända) 379
33. Kerwo . . . . . 386
34. Dickursby . . . . . 398
35. Helsingfor . . . . . 413

b. Rjhimäki-Tawastehus Werst

(30) Rjhimäki . . . . . 8
36. Ryttila . . . . . 20
38. Turungy . . . . . 28
38. Tawastehus . . . . . 33

11. Baltische Eisenbahn. Direction in Petersburg. Eröffnet am 22. Octobr. 1870.

1. Baltischport . . . . . Werst
2. Ludensee . . . . . 12
3. Kegel . . . . . 20
4. Beval . . . . . 45
5. Rasik . . . . . 73
6. Charlottenhof . . . . . 94
7. Taps . . . . . 118
8. Krasnenen . . . . . 131
9. Weesenberg . . . . . 143
10. Kappel . . . . . 159
11. Isenhof . . . . . 180
12. Jewe . . . . . 202

13. Waiwara . . . . . 218  
 14. Narwa . . . . . 241  
 15. Jamburg . . . . . 263  
 16. Molokowizy . . . . . 289  
 17. Wolosowo . . . . . 311  
 18. Jelisawetinskaja . . . . . 328  
 19.  $\odot$  Gatschina (Warsch. E.) . . . . . 346  
 20. Lissino . . . . . 370  
 21.  $\odot$  Tosno (Eimündung in die Nikolaiabahn) 388

**IV. In Riga einmündende Bahnen u. Libau-Schoshi.**  
 Der Sitz der betr. Eisenh.-Gesellschaften ist in Riga; ebenso der Sitz der Betriebs-Directionen der Bahnen unter 12 u. 13, während die Betriebs-Directionen der Bahn 15 in Dünaburg, der Bahn 14 u. 15b in Petersburg sich befinden.

**12. Riga-Mitauer B.**  
 20 W. = 2,8 M., am 21/1. 68. eröffnet.

Werst  
 1.  $\odot$  Riga . . . . . —  
 2. Olai . . . . . 19  
 3. Mitau . . . . . 20

**13. Riga-Dünaburger Eisenbahn**  
 204 W. = 29 1/2 M. = 218 Kil. Am 12. Septemb. 1861 eröffnet. Anschlüsse in Dünaburg: Gr. Russ. Eisenb. u. Dünab.-Witebsk; Riga: Riga-Mitau. Director Güterverkehr siehe Grösse Russische Eisenb.

Werst  
 4. Riga . . . . . a-e —  
 5. Kurtenhof . . . . . 17  
 6. Uexküll . . . . . 24 1/2  
 7. Oger . . . . . 48  
 8. Ringmündshof . . . . . 48  
 9. Kömershof . . . . . 68  
 10. Kokenhusen . . . . . 88  
 11. Stockmannshof . . . . . 105  
 12. Kreutzburg . . . . . 121  
 13. Treppenhof . . . . . 137  
 14. Lievenhof . . . . . 148  
 15. Zargrad . . . . . 158 1/2  
 16. Nitsgal . . . . . 190  
 17. Lixna . . . . . 194  
 18.  $\odot$  Dünaburg . . . . . 204

Im Bau:  
**13a. Riga-Bolderaa**  
 17,5 W. = concessionirt 7/8 70, zu vollenden 1872.

**14. Libau-Schosly-Kowno**  
 Domicil u. Direction in Petersburg.  
 (Station der Linie Wilna-Eydkuhnen) 294 Werst, concessionirt in 1869, eröffnet am 1/2. 71.

**15a. Dünaburg-Witebsk**  
 243 W. = 34 1/2 M.  
 Bis Polotzk am 2/4. 1866, bis Witebsk am 2/10. 1866 eröffnet. ab Werst ab Dünab. Riga

19.  $\odot$  Dünaburg . . . . . 204  
 20. Josephowo . . . . . 16  
 21. Kraslawka . . . . . 40  
 22. Balbinowo . . . . . 65  
 23. Drissa . . . . . 90  
 24. Borkowitschi . . . . . 117  
 24a. Barawucha . . . . . 136  
 25. Polotzk . . . . . 150  
 25a. Goriani . . . . . 167  
 26. Obol . . . . . 183  
 27. Sirotino . . . . . 203  
 28. Staroje-Selo . . . . . 223  
 29.  $\odot$  Witebsk . . . . . 244

**15b. Orel-Witebsker B.**  
 Direction in Petersburg.  
 488 W. = 69 1/2 M.  
 Bis Stat. 40 am 1/10. 1870, bis Orel 2/1. 1870, 9-16 I. Febr. 1871.  
 Anschlüsse Witebsk: No. 3, Smolensk: im Bau No. 12,

Orel: No. 9. . . . . Werst  
 30.  $\odot$  Witebsk . . . . . —  
 31. Ryki . . . . . 24  
 32. Schebekino . . . . . 46  
 33. Budnja . . . . . 65  
 34. Golyuki . . . . . 86  
 35. Kuprino . . . . . 107  
 36.  $\odot$  Smolensk . . . . . 128  
 37. Rabsowo . . . . . 157  
 38. Potoschinok . . . . . 184  
 39. Stodolischtsche . . . . . 210  
 40. Koslaw . . . . . 239  
 41. Jwanowka . . . . . 261  
 42. Dubrowka . . . . . 311  
 43. Schukowka . . . . . 311  
 44. Gorodes . . . . . 340  
 45. Bransk (Brjansk) . . . . . 363  
 46. Belije Berega . . . . . 382  
 47. Karatschew . . . . . 404  
 48. Khotynze . . . . . 431  
 49. Kraszokino . . . . . 459  
 50.  $\odot$  Orel . . . . . 488

**V. Die Eisenbahnen um Moskau.**

Der Sitz der Eisenbahn-Directionen der Bahnen 16, 17, 18, 19, 24, 25, 29, 30, 31, in Moskau; der der Bahnen unter 21, 22, 23, 26, 26, in Petersburg.

**Moskau-Nischny**  
 siehe unter II, d. An dieselbe schliesst sich bei Station 106 die Zwgb. Schuja-Jwanowan.  
**16. Schuja-Iwanowo-Kineschma (Moskau).**  
 85 W. = 12 1/2 M.  
 Eröffnet bei Stat. 5: 1/2. 68, 5-9: 7/1.

An die Linie Moskau-Nischny bei Station 112 einmündend; einer besonderen Eisenbahn-Gesellschaft gehörend. Sitz der Direction in Moskau.

Werst  
 —  $\odot$  Nowki (Schuisko-Iwanowk) . . . . . —  
 1. Jegorjewo . . . . . 27  
 2. 43. Werst . . . . . 43  
 3. Schuja . . . . . 56  
 4. Koshaja . . . . . 73  
 5. Iwanowo . . . . . 84  
 6. Jermolino . . . . . 103  
 7. Gorkino . . . . . 124  
 8. Witschuga . . . . . 144  
 9. Kineschma . . . . . 171

**17. Moskau-Jaroslaw.**  
 Eröffnet Station 1-3 am 1/1. 62, 3-8 am 1/2. 70, die ganze Linie ist am 18. Febr. 1870 in Betrieb gesetzt worden.

1.  $\odot$  Moskau (Directionssitz) —  
 2. Mitschi . . . . . 17  
 3. Paschukino . . . . . 28  
 4. Talizy . . . . . 42  
 5. Chotkowoo . . . . . 56  
 6. Sergiew-Posad . . . . . 67  
 7. Arskai . . . . . 90  
 8. Alexandrowo . . . . . 105  
 9. Balakirewo . . . . . 122  
 10. Berendesewo . . . . . 136  
 11. Riazantssewo . . . . . 154  
 12. Iltar . . . . . 171  
 13. Petrowsk . . . . . 187  
 14. Rostow . . . . . 209  
 15. Sembotarowo . . . . . 223  
 16. Kosmodemianskoe . . . . . 245  
 17. Jaroslaw . . . . . 261

**17a. Im Bau: Jaroslaw-Wologda,**  
 schmalspurige Bahn vom linken Ufer der Wolga gegenüber Jaroslaw zur Stat. Wologda (Mosk.-Jaroslauer Gesellschaft) 196 W., concess. 2/1. 70, zu vollenden 1872.

**18. Moskauer-Rjäsän (Moskau)**  
 135 W. = 26 1/2 M. = 192 Kil. Von Moskau bis Kolomna am 20. Juli 1862, bis Rjäsän am 26. August 1864 eröffnet.  
 Anschlüsse in Moskau: Gr. Russ. Eisenb. (Moskau-Njui

u. Moskau-Petersburg), Moskauer-Jaroslauer, Moskauer-Kursk (Südbahn), Moskauer-Smolensk; Rjäsän: Rjäsän-Koslow.

Werst  
 1.  $\odot$  Moskau . . . . . —  
 2. Perowo . . . . . 10  
 3. Luberzy . . . . . 19  
 4. Hykowo . . . . . 31  
 5. Iamenskaje . . . . . 42  
 6. Laustowo . . . . . 63  
 7. (a)  $\odot$  Wokresensk . . . . . 84  
 8. Pesky . . . . . 95  
 9. Kolomna . . . . . 109  
 10. (b) Luchowizy . . . . . 128  
 11. Gorky . . . . . 143  
 12. Diwowo . . . . . 158  
 13. Woscha . . . . . 169  
 14.  $\odot$  Rjäsän . . . . . 185

**18a. Zweigbahn nach Jegorjiewsk**  
 concess. 1/2. 70, eröffnet 1/12. 70.  
 (7. Wokresensk) . . . . . 21  
 15. Jegorjiewsk . . . . . 21

**18b. Zweigbahn nach Saransk**  
 (eröffnet 1/12. 70)  
 (10. Luchowizy) . . . . . —  
 16. Saransk . . . . . 26

**19. Rjäsän-Koslow (moskau) 193 W. = 28 1/2 M. = 198 Kil.**  
 Am 5. Septemb. 1866 eröffnet. Anschlüsse. Rjäsän: Nr. 18; Rjäsänhkr. Nr. 21; Koslow: Nr. 24 u. Nr. 22.

1. Rjäsän . . . . . —  
 2. Jelez . . . . . 21  
 3. Woronowo . . . . . 46  
 4. Chruschewo . . . . . 58  
 5. Nikitino . . . . . 67  
 6. Korablino . . . . . 85  
 7.  $\odot$  Rjäsän . . . . . 109  
 8. Ranenburg . . . . . 134  
 9. Bogojawlensk . . . . . 158  
 10. Chobowo . . . . . 177  
 11. Koslow . . . . . 198

**20. Skopin-Bahn**  
 44 Werst von Rjäsän (No. 19 Stat. 7) angehend, am 26. Juli 1869 concessionirt nnd am 1. Juni 1870 eröffnet.

1. Rjäsän . . . . . —  
 2. Scheituchino . . . . . 22  
 3. Skopin . . . . . 44  
 Projectirt von Skopin nach Tula an der Linie Moskau-Kursk 154 Werst.

**21. Zweigb. Rjäsän-Morschansk (Petersb.)**  
 121,35 W. = 17 1/2 M.  
 Am 2/1. 67 eröffnet, Anschluss an Nr. 19.

1. Rjäsän . . . . . —  
 2. Ucholowo . . . . . 22,82  
 3. Borki . . . . . 42,57  
 4. Sarai . . . . . 59,70  
 5. Alexejewka . . . . . 83,99  
 6. Kuliki . . . . . 104,27  
 7. Morschansk . . . . . 121,35  
 Die Bahn soll über Penza nach Samara an der Wolga (580 W.), von dort nach Busuluk (150 W.), u. nach Orenburg (240 W.) fort gesetzt werden.

**22. Tambow-Koslow**  
 am 1/2. 68 concessionirt von der Rjäsän-Koslow B. (No. 22) ausgehend, am 22. December 1869 eröffnet. (Petersb.)

Werst  
 1. Koslow (Warenstation) 4  
 2. Dmitriewka . . . . . 25  
 3. Salezni . . . . . 48  
 4. Tambow . . . . . 68

**23. Tambow-Saratow**  
 340 W. = 17. October 1868 concessionirt Eröffnet: Stat 4-9 am 1. Aug. 1870, 9-16 I. Febr. 1871, vollständig eröffnet 7/1 a. St. Anschluss an No. 22.

Werst  
 (4. Tambow) . . . . . —  
 5. Raskawowo . . . . . 24  
 6. Nikolskoje . . . . . 46  
 7. Krasnoslobodsk . . . . . 68  
 8. Kirasanow . . . . . 89  
 9. Umet . . . . . 105  
 10. Tamala . . . . . 127  
 11. Sosnowka . . . . . 151  
 12. Riachtshewo . . . . . 176  
 13. Sahtikowka . . . . . 200  
 14. Jekaterinowka . . . . . 219  
 15. Sehnikowka . . . . . 244  
 16. Atkarsk . . . . . 269  
 17. Saratow . . . . . 340

**24. Koslow-Woronesch (Moskau)**  
 168 W. = 23,8 M.  
 Am 1. Februar 1869 eröffnet. Anschlüsse. Koslow: Nr. 19 u. Nr. 22; Gräsy: Nr. 25 u. 26, Woronesch: Nr. 28.

1.  $\odot$  Koslow . . . . . —  
 2. Nikolskoje . . . . . 13  
 3. Murawjewo . . . . . 36  
 4.  $\odot$  Gräsy . . . . . 60  
 5. Dräsy . . . . . 85  
 6. Usmanow . . . . . 108  
 7. Sawakow . . . . . 130  
 8. Somowo . . . . . 153  
 9.  $\odot$  Woronesch . . . . . 168

**25. Orel-Jelez und Jelez-Grjasi (Moskau)**  
 Gesellschaft der Orel-Gräsy Eisenbahn der Jelezter Landschaft.

**a. Orel-Jelez (Jelez) 167 W.,**  
 concessionirt am 2/1. 68, eröffnet am 6. Juni 1870. Die von Moskau nach Süden laufenden Bahnen scheidend u. an die Bahn Nr. 9 Orel-Witebsk anschliessend.

Werst  
 1. Orel . . . . . —  
 2. Solotarewo . . . . . 21  
 3. Archangelkajja . . . . . 46  
 4. Sargatsch . . . . . 55  
 5. Turowka . . . . . 73  
 6. Chomntowo . . . . . 97  
 7. Bossoschnatje . . . . . 117  
 8. Ismailkowo . . . . . 139  
 9. Kasaki . . . . . 162  
 10.  $\odot$  Jelez . . . . . 180

**b. Jelez-Grjasi,**  
 103 W. = 20,63 eröffnet.  
 11. Jelez . . . . . —  
 12. Don . . . . . 24  
 13. Patschenakajja . . . . . 38  
 14. Tschirkowo . . . . . 48  
 15. Lipetz . . . . . 70  
 16. Kasinka . . . . . 86  
 17.  $\odot$  Grjasy . . . . . 103

c. Zwgb. nach Ljwna 54 W. schmalspurig, dem Staat gehörig, an Linie a anschliessend, Anfangs 1871 eröffnet.

**26. Grjasy-Borisoglebsk-Zarizyn.**  
 Direction in Petersburg. 192 W.  
 Eröffnet bis Stat. 10 am 2/10. 69, bis Filnow 103 W. am 2/12. 70, vollständig Herbst 1871.

1. Grjasy . . . . . —  
 2. Sergiewka . . . . . 25  
 3. Dobrinka . . . . . 48  
 4. Mordowo . . . . . 71  
 5. Tokarewka . . . . . 97  
 6. Burnak . . . . . 124  
 7. Ternenkwa . . . . . 142  
 8. Alschchi . . . . . 162  
 9. Gribanowka . . . . . 179  
 10. Borisoglebsk . . . . . 195  
 11. Filnowo . . . . . 299  
 12. Zarizyn . . . . . 563  
 Zweigbahn zur Wolga-Don B.

**27. Wolga-Don**  
 73 W. = 10 1/2 M. = 78 Kil. Pferdebahn.  
 Eröffnet 5. März 1862.  
 Werst  
 1. Wolga (Zarizyn) . . . . . —  
 2. Sadowaja . . . . . 5,9



3. Krutaja . . . . . 13.1  
4. Karpowkaja . . . . . 32.4  
5. Kriwomuginskaja . . . . . 52.6  
6. Don (Kalatsch) . . . . . 73

**28. Woronesch-Rostow (Petersburg)**

Gruschewka-Rostow 6 W. am  $\frac{1}{2}$ , 61 concessionsirt, davon Gruschewka-Aksaisk (12 $\frac{1}{2}$  W. am  $\frac{1}{2}$ , 63; Aksaisk-Rostow (12 $\frac{1}{2}$  W. am  $\frac{1}{2}$ , 64 ersch. 1872; Woronesch-Gruschewka 540 W. am  $\frac{1}{2}$ , 64 concessionsirt, davon 64 concessionsirt, Woronesch-Lis. a/Don 91 W. am  $\frac{1}{2}$ , 70 vollständig 1872 zu eröffnen.

1. Woronesch . . . . . —  
2. Rasdelnaja . . . . . 7  
3. Maslowka . . . . . 25  
4. Olen-Kolodes . . . . . 48  
5. Dawidowka . . . . . 71  
6. Lisiki a/Don . . . . . 91

Rest im Bau  
26. Gruschewka . . . . . —  
27. (a) Maksimowska . . . . . 5  
28. Nowotscharksk . . . . . 36  
29. Aksaisk . . . . . 61  
30. Nachitschewansk . . . . . 69  
31. O Rostow . . . . . 72

a. Zw. g. von Maksimowska nach 32. Ajunkta 6 W.  
An Woronesch-Rostow wird sich bei Gruschewka eine projectirte Linie ostwärts nach Kalatsch, 270 W. lang, anschließen, bei Rostow nach Südosten hin eine Bahn über Platjorsk nach Wladikawka 700 W., welche später nach Tiflis und an den Caspischen See fortzusetzen ist.

**29. Moskau-Kursk (Moskau) 502 W. = 71 $\frac{1}{2}$  M. Eröffnet Stat. 1-6 17 $\frac{1}{2}$  66; 6-10  $\frac{1}{2}$  61, 67; 10-19  $\frac{1}{2}$  63; 19-23  $\frac{1}{2}$  65.**

Anschlüsse: Moskau: siehe Nr. 18; Orel: Nr. 15 u. 25; Kursk Nr. 30 u. 35. Werst  
1. O Moskau . . . . . —  
2. Zarizin . . . . . 17 $\frac{1}{2}$   
3. Podolsk . . . . . 39 $\frac{1}{2}$   
4. Modoli . . . . . 59  
5. Lopansja . . . . . 89 $\frac{1}{2}$   
6. Serpuchow . . . . . 92  
7. Iwanow . . . . . 113 $\frac{1}{2}$   
8. Tachomowo . . . . . 130  
9. Laptew . . . . . 143  
10. Baranow . . . . . 161 $\frac{1}{2}$   
11. Tula . . . . . 181  
12. Jassenski . . . . . 203  
13. Lasarow . . . . . 221  
14. Sergisow . . . . . 241  
15. Skuratow . . . . . 266  
16. Tachern . . . . . 288  
17. Mzensk . . . . . 310  
18. Otrada . . . . . 333  
19. O Orel . . . . . 358 $\frac{1}{2}$   
20. Stranow Kolodes . . . . . 378 $\frac{1}{2}$   
21. Smejewka . . . . . 397 $\frac{1}{2}$   
22. Alexandrowka . . . . . 415 $\frac{1}{2}$   
23. Bonuiry . . . . . 435 $\frac{1}{2}$   
24. Solotchnio . . . . . 455 $\frac{1}{2}$   
25. Bodanowka . . . . . 479 $\frac{1}{2}$   
26. O Kursk . . . . . 502 $\frac{1}{2}$

**30a. Kursk-Charkow**  
Eröffnet  $\frac{1}{2}$  69.  
Anschluss in Charkow an Nr. 30b u. 36.

1. O Kursk . . . . . — Wert  
2. Polewaja . . . . . 25  
3. Nikolskoje . . . . . 51  
4. Marjino . . . . . 73  
5. Prochorowka . . . . . 91  
6. Kijukowo . . . . . 127  
7. Hielgorod . . . . . 150  
8. Wassely-Lopan . . . . . 169  
9. Kasatschy-Lopan . . . . . 192  
10. Dergatschy . . . . . 218  
11. O Charkow . . . . . 230

**30b. Charkow-Rostow**  
Eröffnet am 23. December 1869.

11. O Charkow . . . . . — Wert

12. Merew . . . . . 23  
13. Borki . . . . . 41  
14. Taranowka . . . . . 58  
15. Alexejewka . . . . . 82  
16. Krasnopawlowka . . . . . 110  
17. (c) Lasowaja (Losowo) . . . . . 136  
18. Nadeschdinaja . . . . . 156  
19. Gawrilowka . . . . . 178  
20. Barwenkowo . . . . . 200  
21. Slawrowoko . . . . . 211  
22. Siwanjank . . . . . 240  
23. Druschkowo . . . . . 259  
24. (d) Konstantinowka . . . . . 276  
25. Nikitowka . . . . . 304  
26. Korsuna . . . . . 324  
27. Charkowskaja . . . . . 345  
28. Nikolajewka . . . . . 371  
29. Amrosowjewa . . . . . 385  
30. Uspekajewa . . . . . 404  
31. Matwejewknran . . . . . 425  
32. Pokrowskaja . . . . . 444  
33. Taganrog . . . . . 466  
34. Morskaja . . . . . 485  
35. Sinjarskaja . . . . . 498  
36. Donetz . . . . . 517  
37. Rostew a Den . . . . . 546

**30c. Project Losowo-Sebastopol**

690 W. über Alexandrowsk, Melitopol und mit Zweigbahn nach Feodosia.

**30d. in Bau Konstantinow-Nowotroick**  
85 W. in 1872 zu eröffnen.

**31. Moskau-Smolensk (397 W.)** Eröffnet am  $\frac{1}{2}$  70.

1. Moskau . . . . . —  
1a. Odinzowo . . . . . 23  
2. Golizynskaja . . . . . 42  
3. Kabinskaja . . . . . 69  
4. Schelkowna . . . . . 82  
5. Mochaiskaja . . . . . 108  
6. Borodino H. . . . . 115  
7. Uwarowkaja . . . . . 131  
8. Batjuschkowo . . . . . 151  
9. Gachatki . . . . . 170  
10. Sergo-Iwanowkaja . . . . . 186  
11. Mestscherskaja . . . . . 211  
12. Wjasma . . . . . 228  
13. Sapegino . . . . . 249  
14. Tschischkowskaja . . . . . 272  
15. Alexandrowkaja . . . . . 296  
16. Michailowkaja . . . . . 317  
17. Jarzewo . . . . . 333  
18. Kamenska . . . . . 360  
19. Duchowkaja . . . . . 377  
20. Smolensk . . . . . 392

**31a. in Bau Smolensk-Brest**

über Minsk, 620 W. laut Statuten in 1873 zu eröffnen (angeblich bereits im Juli 1871 fertig gestellt.)

**VI. Eisenbahnen um Odessa gruppirt.**

**32. Eisenbahnen der Odessaer Eisenb.-Gesellschaft.**

Die Bahnlinien Odessa-Balta-Kasatin, Balta-Elisabethgrad mit Zw. g. b und c sind infolge Ukases v.  $\frac{1}{2}$  70 der Russischen Gesellschaft für Dampfschiffahrt u. Handel unterm  $\frac{1}{2}$  70 käuflich übergeben.

**a. Odessa-Birsula mit Zw. g.**  
Eröffnet Stat. 1-14:  $\frac{1}{2}$  65; 14-24:  $\frac{1}{2}$  70; 24-32:  $\frac{1}{2}$  71.

1. Nikitowo . . . . . — Wert  
2. Odessa . . . . . 3  
a) Odessaer Hafengeb. 17 W. —  
2a. Hafen . . . . . 9  
2b. Saltsman . . . . . 17  
3. Gallikowo . . . . . 22  
4. Wigoda . . . . . 33  
5. Kolontawka . . . . . 48  
6. (c) Rasdelnaja . . . . . 68  
7. Mignowo . . . . . 83  
8. Wasoli Kut . . . . . 97  
9. Iwanowka . . . . . 106

10. Satsiohe . . . . . 124  
11. Perckrestowo . . . . . 136  
12. Mordarowka . . . . . 148  
13. Tschubowka . . . . . 165  
14. (b) Birsula . . . . . 175  
b. Birsula-Schmerinka. (14. Birsula) . . . . . —  
15. Borschtechi (Borischi) 12  
16. Sloboda . . . . . 36  
17. Kodima . . . . . 51  
18. Popelnehi . . . . . 68  
19. Krichopol . . . . . 94  
20. Wollarki . . . . . 110  
21. Jurkowskaja (Inikowka) 133  
22. Rachny-Leosowkaja 147  
23. Jaroschinskaja (seke) 167  
24. Schmerinka (amerinka) 186

**c. Zw. g. Schmerinka-Woitschick.**

(24. Schmerinka) . . . . . —  
25. Serbinowka . . . . . 19  
26. Wolkowinka . . . . . 38  
27. Deratin (Decaschenja) 59  
28. Bogdanowa . . . . . 73  
29. Proskurowskaja . . . . . 92  
30. Tschernostrowskaja . . . . . 113  
31. Woiwaja (Woitowinskaja) . . . . . 134

**32. O Woitschick (—Fodwolokitski) Anschluss an die Galiz. Carl Ludwigsb. in der Richtung nach Tarnopol.**

**d. Birsula-Elisabethgrad.**  
Eröffnet  $\frac{1}{2}$  68. Wert

(14. Birsula) . . . . . 176  
33. Balta . . . . . 196  
34. Scherebkowo . . . . . 215  
35. Saplays . . . . . 236  
36. Ljubuschowka . . . . . 247  
37. Radawka . . . . . 272  
38. Katerinowka . . . . . 287  
39. Olwiopol . . . . . 306  
40. Bandarka . . . . . 332  
41. Glinianaja . . . . . 350  
42. Pomochnaja . . . . . 365  
43. Nowo-Ukrainka . . . . . 382  
44. Tschelk . . . . . 403  
45. Schestakowka . . . . . 423

**e. Elisabethgrad (Jeliaswetgrun) 445**  
Eröffnet  $\frac{1}{2}$  67.

**(6. Rasdelnaja) 67.**

**f. Tiraspol-Kischenew.**  
Eröffnet am  $\frac{1}{2}$  Aug. 1871.

(49. Tiraspol) . . . . . 11  
50. Berditschew . . . . . 11  
51. Huhoki . . . . . 30  
52. Mireni . . . . . 47  
53. Kischenew . . . . . 65  
Im Bau Kischenew-Buss. Grenze (Pruth) gegen Jassy 108 Werst.

**33. Kijew-Brest-Litewsk.**

Nach Concess. v.  $\frac{1}{2}$  70 gehören der Kiew-Brester Eisenbahn-Gesellschaft folgende Bahnen:  
a. Kijew-Schmerinka 253 W. Von der Regierung erbaut, eröffnet  $\frac{1}{2}$  70.

1. Kijew . . . . . — Wert  
2. Dolja . . . . . 26  
3. Motowilowka . . . . . 37  
4. Fastow . . . . . 64  
5. Koehanka . . . . . 81  
6. Popelnja . . . . . 99  
7. Brovki . . . . . 117  
8. Radsiwilowka . . . . . 132  
9. (b) Kasatin . . . . . 151  
10. Golendorkafskaja (Golendyr) . . . . . 172  
11. Kalinowa (wka) . . . . . 189  
12. Winisa (Winnia) . . . . . 210  
13. Gnewanskaja (Gniwan) 234  
14. O Schmerinka . . . . . 238  
b. Kasatin-Berditschew-Brest. Eröffnet bis Berditschew am  $\frac{1}{2}$  70.  
(9. Kasatin) . . . . . 25  
15. Berditschew . . . . . 97  
Die ganze Linie mit Zw. g.

von Rowao nach Radsiwilow 335 W. muss bis zum  $\frac{1}{2}$  70 dem Betriebe übergeben werden.

**34. Preuss. Grenze-Brest-Litewsk**

(Fortsetzung der Ostpreuss. Südb.) über Bialistok 375 W. im Bau, im Frühjahr 1872 (laut Statuten am  $\frac{1}{2}$  72) zu vollenden.

**35. Kursk-Kiew 427 W.**  
Eröffnet bis Stat. 5 am  $\frac{1}{2}$  bis 20  $\frac{1}{2}$ ; 20-21:  $\frac{1}{2}$  69;

1. O Kursk . . . . . — Wert  
2. Djakonowo . . . . . 24  
3. Iwanino . . . . . 38  
4. Lgow . . . . . 73  
5. Kolontawka . . . . . 86  
6. Kornewo . . . . . 110  
7. Gluschkowo . . . . . 129  
8. Nowoselka . . . . . 147  
9. Woroschba (Verogba) 160  
10. Krasnoj . . . . . 193  
11. Gruchow . . . . . 210  
12. Konotop . . . . . 214  
13. Bachmatsch . . . . . 260  
14. Plisky . . . . . 285  
15. Kruty . . . . . 305  
16. Njeschin . . . . . 323  
17. Nowoselka . . . . . 346  
18. Bobrowitz . . . . . 368  
19. Gorkij . . . . . 394  
20. Berrary . . . . . 414  
21. Kiew . . . . . 437

**36. Nikolajewer E.**

a. Elisabethgrad-Chasow. Eröffnet: Elisabethgrad bis Stat. 5:  $\frac{1}{2}$  63; 8-15:  $\frac{1}{2}$  70; 15-22:  $\frac{1}{2}$  1871 eröffnet.

1. Elisabethgrad . . . . . — Wert  
2. Kasarina . . . . . 23  
3. (b) Snamenska . . . . . 43  
4. Pantasiewka . . . . . 64  
5. Protopopowka . . . . . 82  
6. Burowkaja . . . . . 94  
7. Pafisch . . . . . 112  
Vorstadt Krjukow nach  
8. Kremetschug . . . . . 133  
9. Potoki . . . . . 149  
10. Goletschina . . . . . 159  
11. Motowilowka . . . . . 171  
12. Kobeliaki . . . . . 186  
13. Biliki . . . . . 199  
14. Prasechibino . . . . . 220  
15. Pultaw . . . . . 245  
16. Boschowk . . . . . 262  
17. Kogubjewka . . . . . 279  
18. Schelestow . . . . . 299  
19. Alexejewka . . . . . 316  
20. Kowiagi . . . . . 323  
21. Walki . . . . . 340  
22. Mobotin . . . . . 355  
23. Charkow . . . . . 376

b. Suamenska-Nikolajew mit Zw. g. bahnen am Aug. 275 W. concessionsirt im Octob. 1871.

VII. Die Transkaukasische Bahn (Petti-Tiflis) 348 W. (im Bau) soll in 1871 von Potti bis Kutais eröffnet werden. Angeblich am  $\frac{1}{2}$  71 eröffnet.

**Schweden und Norwegen.**

Schweden: Reichsentscheidung: Stockholm (= St.) (Stadt) u. 24 Laen (Aemter): Malmhous (= Mal.), Christiansund (= Ch.), Blekinge (= Bl.), Kronoberg (= Kr.), Jönköping (= Jö.), Kalmar (= Kal.), Linköping (= Li.), Halland (= Ha.), Skaraborg (= Sk.), Elfsborg (= Ek.), Göteborg u. Bohus (= Gö.), Gotland (= Gö.), Stockholm Upsala (= Up.), Nyköping (= Ny.), Westera (= W.), Örebro (= Öe.), Gästland (= G.), Kopparberg (= Ko.), Gärborg (= Ge.), Westernorrland (= W.N.), Jemtland.

Wetterbotten (= Wb.), Norbotten (= Nb.).  
 Tarife. In den Stationen sowie durch die Buchhandlungen sind zu beziehen folg. Tarife:  
 Tarife der Schwedischen Staatsbahnen, Statens Jernvägsmätars Taxa vom 1862, 5 emte Sammandrag af frakttäbelsmælser vom Jahre 1871. — Stockholm. Preis 1 Rdr. Schwedische Reichsmünze.  
 Tarife der Norwegianen Søndenfjeldene Eisenbahnen: Driftreglement og Taxter og Regler for Forbrægningsmæne ved Norsk Hovedjernbane, Kongsvinger-Lillestrøm og Hamar-Elverum jernbaner m. Christiania 1864. Preis 36 skilling Norweg. Specie.  
 Die Tarife der Privatbahnen sind am besten bei den resp. Directionen oder auf den Hauptstationen der Bahnen zu bestellen.

I. Schwedische Staatsb.

Adresse der Kgl. Direction: Kongl. Styrelsen for Statens jernvägs-traffic, Stockholm.  
 Anschlüsse. Alfvesta: Alfvesta-Wexjö 4; Christianhamnsån 2; Eslöf: Eslöf-Helsingborg und Eslöf-Ystad 6 u. 7; Herrljunga: Herrljunga-Borås 3 u. Herrljunga-Uddevalla 3; Hesselholm: Christianstad - Hesselholm; Örebro: Örebro-Köping 2.  
 a. Westbahn: Stockholm-Göteborg mit Zwbg. nach Soder-teleje 1 Kil. nach (Gothenburg). 42,6 Schwed. Meilen = 65 Kil.  
 Eröffnet streckenweise von 1850 bis 1/2, 62, nämlich Stat. 1-5 1/2/60; 5-7 1/2/61; 7-9 1/2/61; 9-10 1/2/62; 10-12 1/2/62; 12-19 1/2/62; 19-24 1/2/63; 24-29 1/2/63; 29-33 1/2/65; 33-38 1/2/67; 38-40 1/2/66.

- Die Verbindungsbahn durch Stockholm 0,25 Meil. mit der Centralstation eröffnet 11/71.  
 Die Entfernungen sind in Schwed. Meilen angegeben.  
 1 Schwed. Mil. = 10,688 Kil.  
 Göteborg-Falköping 10,7 M.  
 Falköping-Stockholm 31,9 M.  
 Entfernungen von der Stockholmer Centralstat. gerechnet.  
 1. (b) Stockholm (Zoll) — St.  
 2. Liljeholmen — 0,4  
 3. Huddinge — 1,8  
 4. Tumba — 2,2  
 5. Södertelje, öfre — 3,4  
 6. Södertelje, nedre — 3,5  
 7. Jerna — 4,5  
 8. Mölndo — 5,5  
 9. Gästas — 6,1 Ny.  
 10. Bjerglund — 7,0  
 11. Sjöernhof — 7,9  
 12. Sparreholm — 9,0  
 13. Flen — 10,4  
 14. Walla — 11,6  
 15. (c) Katrineholm 12,6  
 16. Wängkär — 14,5  
 17. Kilsbo — 16,3 Öe.  
 18. Fålnaboda — 17,4  
 19. (d) Hallaberg — 18,7  
 20. Wrettorp — 20,1  
 21. (f) Laxå — 21,5  
 22. Finneröda — 22,8 Sk.  
 23. Egarås — 24,4  
 24. Töreboda — 25,7  
 25. Moholm — 26,8  
 26. Wåring — 27,9  
 27. Sköfte — 29,3  
 28. Stenstor — 30,8  
 29. (f) Falköping — 32,1  
 30. Sorby — 33,4  
 31. Poglavik — 34,7 El.  
 32. (c) Herrljunga 35,3  
 33. Wårgårda — 36,6  
 34. Lagmansholm — 37,3  
 35. Allingsås — 38,6  
 36. Floda — 40,3

37. Lerum — 40,9 El.  
 38. Jonsered — 41,4  
 39. Partille — 42,0 GÖ.  
 40. Göteborg — 42,8  
 (Zoll-Stelle am Meer)  
 b. Nordbahn Stockholm-Psala (6,2 Meilen = 65 Kil.).  
 Eröffnet 7/66. — St.  
 (1. Stockholm) — St.  
 41. Jerfa — 0,7  
 41a. Rotebro — 1,8  
 41b. Waby — 2,3  
 41c. Rosersberg — 3,0  
 42. Maersta — 3,4  
 42a. Knista — 4,5  
 42b. Bergsbrunna — 5,5 Up.  
 43. Upsala — 6,2  
 c. Ostbahn: Katrineholm-Norrköping 48 Kil.  
 Eröffnet 4/1866.  
 (15. Katrineholm) — Ny.  
 44. Strängsjö — 1,0  
 45. Simonstor — 2,3 Li.  
 45a. Grafvörstora — 3,4  
 46. Åby — 3,7  
 47. Norrköping — 4,5  
 (Zoll-Stelle am Meer)  
 d. Hallaberg-Örebro (25 Kil.).  
 Eröffnet 1/62.  
 (19. Hallaberg) — Öe.  
 48. Kumla — 0,6  
 49. Mosås — 1,4  
 50. Örebro — 2,3  
 e. Südbahn: Falköping-Malmö (35,6 Meilen = 56,9 Kil.).  
 Eröffnet streckenweise von 1856 bis 1/2, 64, nämlich Stat. 29-33 1/2/62; 33-35 1/2/63; 35-39 1/2/64; 39-43 1/2/64; 43-47 1/2/64; 47-51 1/2/65; 51-53 1/2/65; 53-55 1/2/65; 55-59 1/2/66; 59-61 1/2/66; 61-62 1/2/66; 62-67 1/2/66; 67-70 1/2/66; 70-71 1/2/66; 71-72 1/2/66; 72-75 1/2/66; 75-76 1/2/67; 76-78 1/2/66.  
 (29. Falköping) — Sk.  
 51. Wretsta — 1,1  
 52. Sandhem — 2,5  
 53. Mullsjö — 3,6  
 54. Habo — 4,8  
 55. Jönköping (am Wætern-See) — 6,6 Jö.  
 56. Tenhult — 8,1  
 57. Forserum — 9,1  
 58. Nasjö — 10,6  
 59. Sandjö — 12,2  
 60. Skåjö — 13,3  
 61. Stockaryd — 14,3  
 62. Lamhult — 15,8 Kr.  
 63. Moheda — 17,6  
 64. (a) Alfvesta — 18,7  
 65. Wislanda — 20,0  
 66. Listorp — 21,7  
 67. Elmhult — 23,1  
 68. Östra — 25,1 Ch.  
 69. Håstveda — 26,2  
 70. (c) Hesselholm 27,9  
 71. Sösdala — 29,3  
 72. Hör — 30,6 Mal.  
 73. Stehag — 31,6  
 74. (c) Eslöf — 32,5  
 75. Örforta — 33,2  
 76. Lund — 34,1  
 77. Akarp — 34,3 Mal.  
 78. Malmo(Zoll a. Meer) 35,6  
 f. Nordwestb.: Laxå-Norweg. Grenze (20,8 Kil.). Eröffnet Laxå bis Stat. 83 7/8 65, 87-94 1/2/71, 94-95 7/8 67.  
 (21. Laxå) — Öer.  
 79. Hasselors — 1,0  
 80. Svarta — 2,0  
 81. Degerfors — 3,2  
 82. Björneborg — 4,5 Ca.  
 83. (c) Christianehamn 5,6  
 84. Öime — 6,4  
 85. Wåse — 7,2  
 86. Skattkär — 8,4  
 87. Carlstad — 9,4  
 88. Skirö — 10,1  
 89. Kihl — 11,1  
 90. Fagerås — 11,7  
 91. Boda — 12,7  
 92. Brunsberg — 13,7  
 93. Edane — 14,3  
 94. Arvika — 15,7  
 95. Otteholm — 16,6  
 96. Amot — 17,6  
 97. Charlottenberg — 18,9

98. an die Norweg. Grenze 19,5  
 Dort schliesst sich die Norweg. Verbindungs- nach Kongsvinger (siehe Norwegen 1) an.  
 Schwed. Privat-Eisenb.  
 Dieselben werden sämtlich von eigenen Directionen betrieben, jede Bahn für sich. Die Orte, wo der Sitz der Verwaltung, sind mit Fettschrift gesetzt, z. B. zu 2. Örebro, zu 3. Gefte.  
 A. In die Westbahn einmündend.  
 2. Örebro-Köping 72 Kil. mit Zwbg. nach Nora 16 Kil. An Nr. 50 anschliessend.  
 Eröffnet Stat. 100-106 in 1856 u. 1857; 106-107 in 1866.  
 100. (c) Örebro — Ö.  
 101. Dylta — 1,5  
 (101. Dylta — —)  
 101a. Jerle — 2,2  
 102. Nora — 3,0  
 103. Frövi — 2,5 —  
 104. Ulleräter — 3,0 —  
 105. Fellingsbro — 3,7  
 105a. Jäder — 5,0 —  
 106. Arboga — 5,2 Wr.  
 106a. Walskog — 6,0  
 107. Köping — 6,7  
 3. Herrljunga-Borås 42 Kil. Bei No. 32 anschliessend.  
 Eröffnet 7/1863.  
 108. (c) Herrljunga — El.  
 108a. Ljung — 1,0  
 109. Borghatna — 2,1  
 110. Fristad — 2,7  
 111. Borås — 3,9  
 3b. Herrljunga-Uddevalla 93 K.  
 Eröffnet 1/2, 66, ganz 1/2, 67.  
 (108. Herrljunga) — El.  
 109. Wedrum — 1,0  
 113. Wåra — 2,0  
 114. Håkintorp — 2,5 Sk.  
 115. Ulfstor — 3,0  
 116. Gråstor — 3,8  
 117. Sahla — 4,3  
 118. Lillekog — 5,1  
 119. Hammar — 5,5 El.  
 120. Wenersborg — 6,1  
 121. Grunnebo — 6,8  
 122. Byr — 7,3  
 123. Engebacken — 7,8 GÖ.  
 124. Uddevalla — 8,7  
 (Zoll am Meer)  
 B. In die Südbahn einmündend.  
 4. Alfvesta-Wexjö 18 Kil. (bei No. 64 einmündend).  
 Eröffnet 1/2, 65.  
 125. (c) Alfvesta — Kr.  
 126. Gemla — 0,7  
 127. Råppe — 1,3  
 128. Wexjö — 1,7  
 5. Hesselholm-Christianstad 30 K. (bei No. 70 einmündend).  
 Eröffnet 30/65. — Ch.  
 129. Hesselholm — 1,1  
 130. Winsjö — 1,1  
 131. Önnestad — 1,9  
 132. Christianstad — 2,9  
 (Zoll am Meer)  
 6. Eslöf-Helsingborg und Helsingborg-Landskrona 60 Kil. (bei No. 74 einmündend).  
 Eröffnet 9. Aug. 1865.  
 133. Eslöf — Mal.  
 134. Trolleås — 0,5  
 135. Marieholm — 1,0  
 136. Helsingborg — 2,0  
 (136. Helsingborg) selbst. Bahn  
 136a. Amundtorp 2,3  
 137. Landskrona — 3,0  
 (Zoll am Meer)  
 138. Tågårp — 2,6  
 139. Wallkåra — 3,2  
 140. Raus — 4,0  
 141. Hamösa — 4,3  
 142. Helsingborg — 4,6  
 (Zoll am Meer)  
 7. Eslöf-Ystad 16 Kil. Eröffnet die ganze Bahn 7/66. (bei No. 74 einmündend).

143. Eslöf — Mal.  
 144. Christianeborg — 0,4  
 145. Hurfva — 1,0  
 146. Löberöd — 1,5  
 147. Askeröd — 2,0  
 148. Bjergsjögränd — 2,7  
 149. Wåljö — 3,3  
 150. Löfvestad — 4,1  
 151. Esperöd — 4,6  
 152. Tomellia — 5,3  
 153. Svenstor — 6,1  
 154. Ystad (Zoll a. d. Ostsee) — 7,1  
 C. Eisenbahnen, welche keinen Anschluss an die Staatsbahnen haben.  
 Eröffnet Nr. 8 in 1858 u. 59; 9 in 60; 10: 54; 11: 66; 12: 51; 13: 51; 17: 61; 18: 59. Nr. 14, 15 u. 16 sind Industrieb.  
 8. (155-162) Gefte-Fahlun 92 K. In Gefte: Zollstelle am Meer.  
 155. Gefte — 159. Stenrik  
 156. Lund — 160. Roberts-  
 157. Sandviken — holm  
 158. Kungsgården — 161. Korånsgården — 162. Fahlun.  
 9. (163-164) Wessman-Barkon — 16 Kil. In Amt Fahlun.  
 10. (165-166) Norberg-Åmånningen 17 Kil. in Westerås.  
 11. (167-168) Köping-Uttersberg 36 Kil. Anschluss an 2. Nr. 107.  
 12. (169-170) Christianehamnsjöändan 17 Kil. in Carlstad.  
 13. (171-172) Clarelven-Fryken 8 Kil. in Amt Carlstad.  
 14. (173) nach Åmberg 12 K. in Amt Örebro.  
 Zinkwerk der Gesellschaft Vieille-Montagne.  
 15. (174) nach Åtvidabar 11 K. Kupferhütte am Linköping.  
 16. (175-176) Marma-Sandarne 10 Kil. in Amt Gefteburg für Transport von Holzwaren zur Ostsee.  
 17. (177-178) Söderhamnsberg 16 Kil. in Gefteburg.  
 18. (179-180) Hurfva-Forsås 12 Kil. in Amt Gefteburg. In Söderhamns und Hudiksvall Zollstellen am Meer.

Norwegen.

1. Christiania-Eidsvold (Hauptbahn) und Kongsvinger Bahn. Die Tarife der Bahnen 1 a, b u. 2 (Haupt-, Kongsvingerb. u. Hamarb.) von 1864 sind in einem Bande bei dem Hauptbureau der ersten Bahn in Christiania für 36 Skilling (= 13 1/2 Neugroschen) zu bekommen. Spätere Aenderungen u. Nachträge sind beigefügt. Die Tarife der übrigen Bahnen, (der Bahn 3 von 1868, der Bahn 5 v. 1865) sind gratis bei den betreffenden Betriebs-Inspectoren zu bekommen.  
 Die Eisenbahn unter Nr. 1 a liegt in Amt Agerhus, Nr. 1 b theils in Amt Agerhus, theils in Amt Hedemarken, No. 2 in Amt Hedemarken, No. 3 die längste Strecke in Amt Buskerud, No. 4 theils im Amt Agerhus, theils im Amt Buskerud, No. 5 im südlichen Amt Trondhjem, No. 3 im südlichen Amt Trondhjem.  
 a. Hauptbahn (Christiania-Eidsvold) 68 K.  
 Staatsb., eröffnet 1/2, 54.  
 Adresse der Direction der Bahnen unter 1 a: Directionen für de norske Hovedjernbane, Christiania, b u. 2: Kgl. Direction for Søndenfjeldene Statsjærnbaner, Christiania, Kgl. Directionen for de Søndenfjeldske Statsjærnbaner zu Christiania)

Mil.  
 200. (4) Christiania . . . 0.3  
 201. Bryn . . . 0.9  
 202. Grorud . . . 0.3  
 203. Strømmen . . . 1.6  
 204. (6) Lillestrømmen . . . 1.6  
 205. Leersund . . . 2.4  
 206. Frogner . . . 2.6  
 207. Kløften . . . 3.2  
 208. Trøgstad . . . 5.9  
 209. Dahl . . . 6.1  
 210. Elvsvold . . . 3.0  
**Kongsvinger Bahn 123 Kil.**  
 Eröffnet Stat. 204-218 1/2 62.  
 218-22 1/2 65.  
 (204. Lillestrømmen) . . . —  
 211. Flekstrund . . . 0.7  
 212. Badstjer . . . 1.9  
 213. Haga . . . 2.5  
 214. Aarnæs . . . 3.3  
 215. Sæterstøen . . . 4.2  
 216. Skarnæs . . . 4.9  
 217. Sande . . . 5.9  
 218. Grøngvinger . . . 7.0  
 219. Aabogen . . . 8.0  
 220. Eidskog . . . 9.9  
 221. Magnor . . . 9.9  
 222. zur Schwed.-Norweg. 10.2  
 (Grenze gegen Charlottenberg,  
 wo Anschluss an die Schwed.  
 Stab., Linie 1 g.)

**2. Hamar-Aamodtbahn**  
 5,7 Norw. M. = 64 Kil.  
 Eröffnet Stat. 223-29 (38 Kil.)  
 29, 63; im Ban: Stat. 229-242  
 (14 Norw. M. = 26 Kil.) im  
 Sommer 1871 zu vollenden.  
 223. Hamar . . . 0.4  
 224. Hjøllun . . . 0.4  
 225. Sande . . . 1.1  
 226. Løken . . . 1.3  
 227. Berg . . . 1.6  
 228. Elverun . . . 2.8  
 229. Grundesth . . . 3.4  
 230. Grana . . . 3.9  
 231. Aastad . . . 3.9  
 232. Aamodt . . . 5.7  
**3. Drammen-Randsfjord 8 Mil.**  
 = 90 Kil.  
 Sitz der Direction in Drammen.  
 Eröffnet bis Stat. 240 1/11 66;  
 240-41 1/11 67; 241-45 1/11 68.  
 Adr.: Direction in Drammen.  
 234. Drammen . . . —  
 235. Gulekskov . . . 0.2  
 236. Mjondalen . . . 1.0  
 237. (4) Høgsund . . . 1.5  
 238. Skotelsen . . . 1.9  
 239. Aamodt . . . 2.9  
 240. (6) Vigersund . . . 3.6  
 241. Skjærdalen . . . 5.1  
 242. Åsk . . . 5.6  
 243. Hønefos . . . 6.3  
 244. Heen . . . 6.9  
 245. Randsfjord . . . 8.0  
 Im Bau begriffen sind folgende  
 zwei Zweigbahnen von der  
 Drammen-Randsfjord-Bahn:

a. die Høgsund-Kongsberg-  
 Bahn, 2,5 Norw. M. = 28 Kil.,  
 wird im Herbst 1871 eröffnet  
 mit folgenden Stationen:  
 (237. Høgsund) . . . 0.0  
 246. Vestfossen . . . 0.4  
 247. Darbo . . . 0.9  
 248. Skollenberg . . . 1.9  
 249. Kongsberg . . . 2.5  
 b. die Vigersund-Krøderen-  
 Bahn, 2,8 Norw. M. — 24 Kil.,  
 wird im Sommer 1872 mit fol-  
 genden Stat. eröffnet werden:  
 250. Vigersund . . . 0.0  
 251. Prestegarden . . . 1.0  
 252. Krøderen . . . 2.0  
**4. Im Ban: Die Christiania-  
 Drammen-Bahn, 4,6 Norw. M. =**  
**32 Kil., hat Anschluss an die**  
**Drammen-Randsfjord-Bahn n.**  
**wird im Sommer 1872 mit fol-**  
**genden Stat. eröffnet werden:**  
 252. (14) Christiania . . . 0.15  
 253. Tydaskstrand . . . 0.15  
 254. Lysager . . . 0.55  
 255. Sandvigen . . . 1.9  
 256. Valstad . . . 1.7  
 257. Asket . . . 2.1

258. Røken . . . 3.0  
 259. Hæg . . . 4.1  
 260. (3) Drammen . . . 4.6  
**5. Trondhjem-Störren.**  
 261. Trondhjem . . . —  
 262. Sluppen . . . 0.3  
 263. Heimdal . . . 0.8  
 264. Stokke . . . 1.2  
 265. Meelhus . . . 1.6  
 266. Skoberg . . . 1.9  
 267. Kval . . . 2.2  
 268. Leer . . . 2.2  
 269. Lundemo . . . 3.2  
 270. Hovind . . . 3.8  
 271. Stören . . . 4.3

**Schweiz.**

**1. Schweizerische Centralbahn.**

Directorium in Basel.  
 Anschluss: Aarau: Schw.  
 Nordostb.; Basel: Franz.  
 Ostb., indirect Bad. Stab.;  
 Bern: Berner Stab. n. West.;  
 Schweiz. E.; Biel: Bern. Stab.;  
 Gümlingen: Bern. Stab.;  
 Luzern: Schw. Nordostb.;  
 Zollikofen: Bern. Stab.

Director Güterverkehr:  
 a = mit der Bad. u. Main-  
 Neckar; Basel: Tarif v.  
 1. Aug. 1865;  
 b = mit den Hauptstationen  
 der Württemberg. Bahn via  
 Bomanshorn v. 1. Jan. 1864;  
 c = mit Stat. der Bayerischen  
 Ostbahnen via Komanshorn  
 vom 1. Juni 1864, v. 1. März  
 1870;  
 d = Sachs. westl. Stab. via  
 Bomanshorn v. 1. 69, N. I-III,  
 v. 1. März 1869;  
 e = dgl. mit Hamburg und  
 Lübeck v. 1. Jan. 1866;  
 f = mit Stat. der Bayer. Stab.  
 via Komanshorn (Tarif v.  
 1/2 70);  
 g = mit Stat. der Kaiserin  
 Elisabethbahn u. der Oester.  
 Staatsb., (Ungar.-Oesterreich.  
 Schweizer Güter-Verk., Tarif  
 v. 1/2 u. 2/3 70);  
 h = mit Stationen der Mohacs-  
 Fünfkirchen-Barcs Eisenb.  
 u. der Oester. Südb. (Tarif  
 v. 1/2 70).

a. Basel-Luzern mit Zwgb.  
 Eröffnet Stat. 1-5: 1/11 64  
 5-7: 1/11 65; 7-9: 1/11 67; 9-11:  
 (Hanenstettener): 1/11 68;  
 10-24, mit Zwgb. nach Aarau:  
 1/2 56.  
 Politische (Canton-)Lage:  
 Stat. 2-9: Basel-Land, 10-12  
 n. 50-54: Solothurn, 13-15 u.  
 26: Aarau, 16-23: Luzern, 25a  
 Uri, 27-49: 49, 56: Bern.  
 1. (4) Basel b.c.d.e.f.g.h.kiel  
 2. Muttenz \* . . . 5  
 3. Pratteln . . . 10  
 4. Nieder-Schönthal a. . . 12  
 5. Liestal . . . a.b.c.f.g.h. 14  
 6. Lausen . . . . . 19  
 7. Sissach . . . a.b.c.f.g.h. 22  
 8. Sornetan . . . . . 26  
 9. Läfelfingen . . . . . 29  
 10. Olten . . . a.b.c.e.f.g.h. 31  
 Zwgb. Olten nach:  
 11. Danikon . . . . . 46  
 12. Schönenwerth . . . . . 46  
 13. (3) Aarau . . . . . a. 53  
 14. (b) Aarburg a.d.f.h. 43  
 15. Zolingen a.b.c.e.f.g.h. 48  
 16. Reiden . . . . . 53

17. Dagmersellen . . . 53  
 18. Nebkorn . . . a.f.g.h. 60  
 19. Wauwil . . . . . 60  
 20. Snrsee . . . . . 70  
 21. Nottwil . . . . . 74  
 22. Spöck . . . . . 79  
 23. Rottenburg . . . . . 86  
 24. Emmenbrücke . . . . . 86  
 25. (4) Luzern . . . a. 96  
 25a. Flüelen \*\* a. See-  
 Station am Vierwaldstättersee.  
 b. Aarburg-Bern-Thun.  
 Eröffnet bis Stat. 31: 1/2 57;  
 bis (39: 1/11 58; 39-47: 1/2 59;  
 bis 49: 1/11 63)  
 26. Niederwyl . . . . . 48  
 27. Roggenenthal . . . . . 53  
 28. Rogwil \* . . . . . 55  
 29. Lengenthal a.b.c.h. 60  
 30. Büttberg \* . . . . . 62  
 31. (c) Herzogen-  
 buchsee a.f.h. 67  
 32. Riedtly . . . . . 72  
 33. Wynigen . . . . . 77  
 34. Burgdorf . . . a.b.c.h. 84  
 35. Leinach . . . . . 86  
 36. Hindelbank . . . . . 86  
 37. Schönbühl . . . . . 96  
 38. (4) Zollikofen . . . 101  
 39. (4) Bern . . . a.b.c.h. 108  
 40. Ostermündingen f.h. 113  
 41. (4) Gümlingen . . . 115  
 42. Rubigen . . . . . 120  
 43. Münsingen . . . . . 122  
 44. Wichterthal . . . . . 127  
 45. Kiesen . . . . . 130  
 46. Uttingen \* . . . . . 132  
 47. Thun . . . a.b.c.d.f.h. 137  
 48. Scherzlingen . . . . . 139  
 48a. Nenhaus  
 (Interlaken) \* See-  
 Station am Thunersee.  
**c. Herzogenbuchsee-Biel.**  
 Eröffnet 1/4 57.  
 (31. Herzogenbuchsee) 67  
 49. Inkwyl \* . . . . . 70  
 50. Sbibgen . . . . . 67  
 51. Derendingen . . . 79  
 Anschluss der Pferdebahn  
 nach dem Emmenacanal.  
 52. Solothurn . . . a.b.c.h. 82  
 53. Selzach . . . . . 89  
 54. Grenchen . . . . . 94  
 55. Pieterlen . . . . . 98  
 56. (4) Biel . . . a.b.c.h. 106

**2. Schweizerische Nordostbahn.**

Direction in Zürich.  
 Anschl.: Aarau u. Luzern:  
 Schweiz. Centraltb.; Schaff-  
 hausen, Waldshut und  
 Constanz: Bad. Staatsb.;  
 Wallisellen, Winter-  
 thur und Borschach:  
 Vereinigte Schweizerb. Linien  
 a. u. c.  
 Sämtliche Stationen sind für  
 den Personen- und Güter-  
 verkehr eingerichtet.  
 Directe Güterverkehrs. Die  
 Tarife werden in Folge der  
 im letzten Verke der  
 Schweizer Bahnen zur Zeit  
 vorgehenden Tarifänderungen  
 nngearbeitet, und werden  
 damit die nachstehend er-  
 wänten Tarife in nächster  
 Zeit obsolet.

a = mit der Badischen Staats-  
 bahnen (Badisch-Ostschweiz.  
 Tarif v. 65, Mannheim-  
 Nordostb. (1/2 55);  
 b = mit der Württemb. Stab.  
 (Württemberg-Schweiz. Tarif  
 v. 1/2 64);  
 c = mit der Bayer. Staatsb.,  
 der Kaiserin Elisabethbahn  
 und der Oester. Staatsbahn  
 (Bayerisch-Schweiz. Tarif.  
 v. 1/2 70, Oester.-  
 Ungar. Tarif (1/2 70)).  
 d = Sachs.-Schweiz. Tarif via  
 Hof-Komanshorn (1/2 66);  
 e = Holländisch-Schweiz. T.  
 via rechts-n. linkerheinische  
 Route und via Luxemburg-  
 Thionville (1/2 68);

f = Hamburg und Lübeck-  
 Schweiz via Wittenberge-Hof-  
 Komanshorn (1/2 66);  
 g = Ludwigshafen-Schweiz  
 via Weisenburg (1/2 65);  
 u = mit Bexbach n. Homburg  
 und mit der Saarbrücker Eisen-  
 bahn für Kohlentransporte  
 (Kohlentarif aus dem Saar-  
 gruben via Maxau-Waldaut  
 1/2 69) und via Saargemünd-  
 base (1/2 70);  
 v = Kohlentarif ab Mann-  
 heim (1/2 69) und ab Ludwig-  
 shafen für Ruhrkohlen (1/2 70).  
 Politische (Canton-)Lage:  
 Stat. 1-11: 61-62: 56-72: Thur-  
 gau, 12-13: 32-30: 30: 30:  
 30-37: 50-60: Aargau, 51-53:  
 Zug, 54-56: Luzern, 64-65:  
 St. Gallen.

**a. Remanshorn-Winterthur-Zürich.**

Die ganze Linie, resp. Stat.  
 18-19 eröffnet 1/2 56, vorher  
 Stat. 1-13: 1/2 55; 13-18: 1/2 55.  
 Kil.

**1. (g,h)Romanshorn**  
 1. Amriswil . . . a.g.g.p. 7  
 2. Arlen E . . . a.g.g.p. 14  
 4. Sulgen E . . . a.g.g.p. 17  
 5. Burglen . . . a.g.g.p. 19  
 7. Wetzfelden . a.g.g.p. 24  
 7. Märstetten . . a.g.g.p. 29  
 8. Mülheim E P a.g.g.p. 31  
 9. Felben . . . a.g.g.p. 35  
 10. Frasnafeld a.g.g.p. 35  
 11. Islikon E . . . a.g.g.p. 46  
 12. Wisenendang Pa.g.g.p. 50  
 13. (e) Winter-  
 thur . . . . . a.g.g.p. 58  
 14. Kempthal E a.g.g.p. 62  
 15. Effretikon P a.g.g.p. 67  
 16. Dietikon . . . a.g.g.p. 72  
 17. (4) Wallisellen a.g.g.p. 74  
 18. (4) Orlikon a.g.g.p. 79  
 19. (b,e) Zürich Ta-g.g.p. 84

**b. Zürich-Turgi-Aarau.**

Eröffnet Stat. 19-24: (Zürich-  
 Baden, die erste Schweizerb.  
 nach Stat. 24, welche ein  
 Stück der Franz. Ostb. 1/4 44  
 eröffnet wurde), 1/4 47; 24-26:  
 Herbst 56; 26-30: Aug. 57.  
 (19. Zürich) . . . . . 5  
 20. Altstetten . . . a.g.g.p. —  
 21. Schlieren . . . a.g.g.p. 10  
 22. Dietikon E . a.g.g.p. 12  
 23. Kiltwangen . . a.g.g.p. 17  
 24. Baden . . . . . a.g.g.p. 29  
 25. (f) Turgi E a.d.e.f.g.p. 29  
 26. Brugg . . . . . a.f.g.p. 34  
 27. Schinznach E a.g.g.p. 38  
 28. Wildegg E . . a.f.g.p. 43  
 29. Rupperswil . . a.g.g.p. 46  
 30. (4) Aarau . . . a.f.g.p. 50

**c. Schaffhausen-Winterthur.**

Eröffnet 1/2 1857.  
 31. (4) Schaffhausen b.g.g.p. —  
 32. Dachsen E . . g.g.p. 4  
 33. Marthalen . . . g.g.p. 9  
 34. Adliswil E . . g.g.p. 10  
 35. Henggart P . . g.g.p. 19  
 36. Hettlingen P . g.g.p. 21  
 (d. Winterthur) . . . . . 28

**d. Oerlikon-Bülach-Dielsdorf.**

d und d' eröffnet 1. Mai 1865.  
 (19. Zürich) . . . . . 5  
 (18. Oerlikon) . . . . . 5  
 37. Glattbrugg . . g.g.p. 10  
 38. Rämbling . . . g.g.p. 12  
 39. (d') Oberglatt . g.g.p. 14  
 40. Niederglatt P . g.g.p. 17  
 41. Bülach . . . . . a.g.g.p. 22  
 d' Zwgb. Oberglatt-Dielsdorf.  
 42. Nidwil . . . . . g.g.p. 17  
 43. Dielsdorf . . . . . g.g.p. 22

**e. Altstetten-Luzern.**

Eröffnet 1. Juni 1864.  
 (19. Zürich) . . . . . 5  
 (20. Altstetten) . . . . . 5  
 44. Udorf . . . . . g.g.p. 10  
 45. Birnsdorf . . . a.g.g.p. 14  
 46. Bonstetten . . a.g.g.p. 19  
 47. Hedingen P . a.g.g.p. 24

43. Affoltern E a.c.g. 29  
 44. Mettenleiten a.g. 29  
 49. Knoben a.g. 31  
 51. Z. n.g. 31  
 52. Cham E. a.g. 31  
 53. Brothekrus a.g. 46  
 54. Giskon E P. a.g. 48  
 55. Ebikon a.g. 53  
 56. O Luzern a.c.f. 62

f. Zwgb. Turgi-Waldshut.  
 Eröffnet 2/10 58.

57. Waldshut a.g. —  
 58. Koblenz a.g. 53  
 59. Döttingen (Klingnau) a.g. 7  
 60. Siggenthal a.g. 13  
 (25. Turgi) a.g. 15

**g. Romanshorn-Rorschach.**  
 Eröffnet 19/10 69.

(1. Romanshorn) a.g. —  
 61. Egnach a.g. 2,6  
 62. Arbon a.g. 2,6  
 63. Horn a.g. 11,3  
 64. Rorschach a.g. 14,2  
 65. O Rorschach Bahnh. 15,1  
 h. Romanshorn-Constanz 19 K.,  
 Eröffnet am 1. Juli 1871.  
 Kilom.

(1. Romanshorn) a.g. —  
 66. Uttwil a.g. 5  
 67. Kesswil a.g. 7  
 68. Güttingen a.g. 10  
 69. Alttauern a.g. 12  
 70. Münsterlingen E. a.g. 14  
 71. Kreuzlingen E. a.g. 19  
 72. O Constanz a.g. 22

**3. Vereinigte Schweizerbahnen.**

Generaldirection in St. Gallen.  
 Schweiz: Canton. St. Gallen:  
 Stat. 1-8, 14a-29, 34-38, 40-46,  
 Thurgau: 9-11, Zürich: 12-14,  
 47-57, Graubünden: 30-33, u.  
 Glarus: 39, 58-60.

Anschlüsse Rorschach, Winterthur u. Zürich: Schweiz, Nordostb.  
 Director Verkehr. NB. Die Tarife der unter a. c. d. e. f. g. erwähnten Verkehre sind in Veränderung begriffen und baldige Aenderung in Aussicht, deshalb deren Daten nicht angegeben. == mit Schweiz; b = Oesterreich; Bayern (1/2 70); c = Sachsen; d = Hamburg und Lübeck; e = Württemberg; f = Baden; g = Mannheim u. Ludwigshafen; h = Amsterdam, Rotterdam (1/2 70), 62; i = Hafenstationen der Franz. West- und Nordbahn (1/2 66).

**a. Rorschach-Winterthur.**

Eröffnet Stat. 1-3: 7/10 56;  
 3-4: 1/2 56; 4-6: 7/12 55; 6-8: 7/12 55; 8-11: 1/2 55

(b) Rorschach a.g. —  
 1. Mörschwil a.g. 10  
 2a. St. Fiden PH. a.g. 14  
 3. St. Gallen a.g. 17  
 3a. Bruggen PH. a.g. 22  
 4. Winkeln (Hörisau) a.g. 24  
 5. Gossau a.g. 26  
 6. Flawil a.g. 34  
 7. Utzwil a.g. 38  
 7a. Schwarzenbach P.H. 44  
 8. (e) Wyl a.g. 48  
 9. Sirmach a.g. 50  
 10. Eschlikon a.g. 55  
 11. Aadorf a.g. 60  
 12. Elgg a.g. 62  
 13. Räterschen a.g. 70  
 14. O Winterthur a.g. 74  
 72 Kilom. Tarifdistanz.

**b. Rorschach-Chur.**

Eröffnet bis Stat. 1-15: 2/10 57  
 Stat. 15-33: 1/2 58

(1. Rorschach) a.g. —  
 14. Saad a.g. 5  
 15. Rheineck a.g. 10  
 16. St. Margrethen a.g. f. 11  
 17. An a.c.f. 14  
 18. Herbrugg a.g. 97

19. Rebstein a.g. 22  
 20. Altstätten a.c.e. 26  
 21. Berriert a.g. 31  
 22. Büchi a.g. 36  
 23. Salez a.g. 43  
 24. Haag a.g. 46  
 25. Buchs a.g. 50  
 26. Sevelen a.g. 55  
 27. Trübach a.g. 62  
 28. (c) Sargans a.g. 67  
 29. Ragats a.c.e.g. 72  
 30. Maidenfeld a.g. 74  
 31. Landquart a.b.e. 79  
 32. Zizers a.g. 84  
 33. Chur a.g. 94

**e. Sargans-Zürich.**

Eröffnet bis Stat. 38: 1/2 59;  
 38-40: 1/2 59; 40-47: 1/2 59;  
 vorher 47-49: 5/8 48; 49-55:  
 19/11 57; 55-57 2/11 55

(28. Sargans) a.g. 67  
 34. Mels a.g. 70  
 35. Plüsch a.g. 77  
 36. Wallenstadt a.c.g. 82  
 37. Untertenzen a.g. 86  
 38. Murg a.b.e.g. 89  
 39. Mühlhorn a.g. 91  
 40. (d) Weesen a.g. 98  
 41. Ziegelebücke a.b.e. 101  
 42. Schanis a.g. 103  
 43. Kallbrunn a.g. 110  
 44. Utznach a.c.e. 113  
 45. Schmerikon a.g. 118  
 46. Rapperswil a.b.f. 127  
 47. Rütli a.c.f. 134  
 48. Bubikon a.g. 139  
 49. Wetzikon a.b.f. 144  
 50. Aathal a.g. 146  
 51. Uster a.b.f. 151  
 52. Nänikon a.g. 153  
 53. Schwarzenbach a.g. 156  
 54. Dübendorf a.g. 160  
 55. Wallisellen\* a.g. 165  
 56. Oerlikon a.g. 168  
 57. O Zürich\* a.g. 172  
 \*Gemeinsam mit d. Nordostb.

**d. Weesen-Glarus.**

Eröffnet 1/2 58.

(40. Weesen) a.g. 98  
 58. Neufels a.c.e. 103  
 59. Nettetal a.c.e. 108  
 60. Glarus a.g. 110

**e. Wyl-Ebnat (Toggenburger E.)**

Am 24. Juni 1870 eröffnet.

(8. Wyl) a.g. —  
 61. Bazelnad a.g. 7  
 62. Lütiburg PH. a.g. 12  
 63. Bütschwil a.g. 14  
 64. Dietfurt a.g. 17  
 65. Liechtensteig a.g. 19  
 66. Wattwil a.g. 20  
 67. Kappel-Ebnat a.g. 26

**4. Bernische Staatsbahn**

Direction in Bern.  
 Eröffnet Stat. 1-3: Oct. 60;  
 3-20: 1/2 64.

Anschlüsse: Bern: Schweiz, Centralb. und Westweiz; Biel: Schweiz, Centralb.; Gmündingen: Schweiz, Centralb.; Neuenstadt, resp. Berner-Grenze: Schweiz, Westbahnen; Zollikofen: Schw. Centralb.

Director Güterverkehr mit a = Badische u. Main-Neckarb.; b = Pfälz. Bahnen, via Basel; berner Grenze. = 1861.

1. O Neuenstadt a.b. 2  
 2. Twann a.g. 7  
 3. Biel a.g. 17  
 4. Büggwil a.g. 19  
 5. Ruswil a.g. 24  
 6. Lysy a.g. 26  
 7. Suberg a.g. 30  
 8. Schüpfen a.g. 34  
 9. Münchenbuchsee a.g. 41  
 10. O Zollikofen a.g. 43  
 11. O Bern a.g. 50  
 12. Ostmundigen a.g. 55  
 13. Gmündingen a.g. 58  
 14. Worb a.g. 65  
 15. Tagertschi a.g. 67  
 16. Konolfingen a.g. 72  
 17. Zäziwil a.g. 74  
 18. Signau a.g. 84

19. Emmenmatt a.g. 82  
 20. Langnau a.g. 89

**5. Westschweizerische Bahnen.**

Der Sitz der Betriebs-Direction für alle, den nachstehend unter 5 genannten Gesellschaften gehörigen, im Betrieb fusionirten Linien ist in Lausanne.  
 (Chemins de fer de la Suisse Occidentale.)

Der Sitz der Administration für die Linie Genève-Verseix ist in Fribourg; der Ouest-Suisse in Lausanne; für Lausanne-Fribourg-frontière Bernoise in Fribourg; für Bernese-Singine (Central-Suisse) in Bale; der Franco-Suisse in Neuchâtel; für Bulle-Romont in Bulle.

Geographische Lage: Stat. 1-4 n. 6 im Canton Genf; Stat. 5, 7-34, 50 im Canton Vaud; Stat. 29, 56 im Canton Wallis; Stat. 35-46 im Canton Freiburg; Stat. 47-49 im Canton Bern; Stat. 59-74 im Canton Neuchâtel.

Ausschlüsse: Bern e. Schweiz; Centralb. u. Bern. Stsb.; Genève: Paris-Lyon-M., St. Maurice; Ligne d'Italie; Neuchâtel; Jura-Industri; Neuenville (Neuenstadt); Berner Stsb.; Penthalaz-Cossonay; Jongne-Eclépens; Romont; Bulle-Romont; Verrières; Paris-Mit.

Director Güterverkehr a = mit Württemberg (C. 1/2 64 m. N. I. 1/2 67, II 1/2 69, Specialfahr 1/2 69); b = mit Bayern (1/2 70, N. I. 1/2 70, II 1/2 71); c = mit Kaiserin Elisabethbahn resp. Oesterr.-Ungarn (1/2 70 N. I. 1/2 70, II 1/2 70, III 1/2 70); d = mit Baden u. Main-Neckarb. (1/2 65) Mannheim (1/2 69), Ludwigshafen (1/2 65, I. N. 1/2 67); e = mit der Sacha. Staatsb. (1/2 66 N. I. 1/2 66, II 1/2 69, III 1/2 70, IV 1/2 70); f = mit Hamburg und Lübeck (1/2 66).

Alle Stationen der Westschweizer. Bahnen stehen ausserdem in directem Güterverkehr mit allen Schweizer Bahnen; sodann mit Paris-Lyon-Mittelmeer für den Kohlentransport aus dem Kohlenbecken der Loire via Genf und aus den Kohlenbecken von Monceau via Verrières (1/2 69, N. I. 1/2 70); desgl. mit der Saarbrücken-Bahn für die Kohlentransporte aus den Kohlenbecken der Saar, von Bexbach und Homburg (1/2 70); desgl. mit der Rheinhöhen etc. betreff. die Ruhrkohlentransporte (1/2 70).

**a. Genf-Verseix (Stat. 1-4 n. 6)**

u. Oest-Suisse (Stat. 5 u. 7 f. g.).  
 Eröffnet Stat. 1-4: 2/10 58:  
 5-13: 1/2 58; 13-15: 1/2 56; 15-25 nicht die ganze Bahn in 1861.

Entfern. v. Lausanne.

1. O Genève a.g. 60,2  
 2. Chambéry PH.\* a.g. 66,6  
 3. Genévois PH.\* a.g. 54,7  
 4. Versoix a.g. 51,9  
 5. Coppet a.g. 47,0  
 6. Cligny a.g. 43,5  
 7. Nyon a.g. 38,5  
 8. Gland a.g. 33,8  
 9. Gilly-Bursinel PH. 29,7  
 10. Rollin a.g. 26,6  
 11. Lamaz (Aubonne) a.g. 21,5  
 12. St. Prex PH. a.g. 16,9  
 13. Morges a.g. 12,5  
 14. (d) Renens PH. a.g. 4,8  
 15. (b,d) Lausanne a.g. —  
 16. Lutry a.g. 5,0  
 17. Cully a.g. 8,5

18. Bivaz a.g. 13,3  
 19. Vevey a.g. 13,5  
 20. La Tour de Peilz PH. 19,3  
 21. Burier PH. a.g. 21,4  
 22. Olarens PH.\* a.g. 23,0  
 23. Vernez-Montroux a.g. 24,4  
 24. Verzens-Chillon PH. 27,9  
 25. Villeneuve a.g. 29,3  
 26. Roche a.g. 33,7  
 27. Aigle a.g. 39,2  
 28. St. Triphon a.g. 43,5  
 29. Bex a.g. 47,5  
 29a. O St. Maurice a.g. 51,5

**b. Lausanne-Fribourg et Frontière Bernoise.**

Eröffnet Stat. 15-43: 1/2 62  
 43-49: im Juli 1860.

Entfern. v. Lausanne.

(15. Lausanne) a.g. —  
 30. Conversion a.g. 4,0  
 31. Grandvaux a.g. 8,3  
 32. Obexberg a.g. 12,1  
 33. Palézieux a.g. 20,5  
 34. Oron a.g. 24,4  
 35. Vauderens a.g. 30,5  
 36. Siviriez a.g. 35,2  
 37. O Romont a.g. 40,9  
 Junction du Bulle Romont.  
 38. Villaz-St.-Piers a.g. 45,0  
 39. Chénon a.g. 49,6  
 40. Cottens a.g. 52,4  
 41. Neyruz a.g. 55,4  
 42. Matran a.g. 60,3  
 43. Fribourg a.g. 66,0  
 44. Romont a.g. 71,9  
 45. Schmitter a.g. 76,8  
 46. Flamat a.g. 84,0  
 47. Thörishaus a.g. 88,2  
 48. Bümplitz a.g. 93,0  
 49. O Berne a.g. 97,5

**e. Bulle-Romont.**

Eröffnet 2/10 68.  
 (37. Romont) a.g. —  
 49a. Vuisternens a.g. 6,5  
 49b. Saies a.g. 10,3  
 49c. Vaulruz a.g. 12,8  
 49d. Bulle a.g. 18,1

Telegraph. Auf Stat. 13, 15, 19, 29, 43, 55, 65, u. 69b. befinden sich Eidg. Telegraphenbureau und öffentliche Telegraphenbureau im Bahnhof.

**d. Lausanne-Neuchâtel-Neuenville (Neuenstadt).**

(Stat. 50-59 Oest-Suisse, Stat. 59-74 Franco-Suisse).  
 Eröffnet bis Bussigny 1/2 55;  
 bis Biel 7/11 59; bis Stat. 69: 1/2 60; 69-69b 1/2 60.

**f. Von Lausanne.**

(14. Renens) a.g. 4,5  
 50. Bussigny a.g. 6,9  
 51. (f) Penthalaz-Cossonay 14,5  
 Junction du Jongne-Eclépens.  
 52. Eclépens-Lasarraz a.g. 21,4  
 53. Chavornay-Orbe a.g. 27,4  
 54. Ependev P.H. a.g. 32,7  
 55. Versoix a.g. a.g. 36,0  
 56. Grandson a.g. 41,5  
 57. Onnens-Bonvillars a.g. 46,3  
 58. Concise a.g. 49,6  
 59. Vanmarcus PH.\* a.g. 53,8  
 60. Gorgier-St. Aubin a.g. 56,9  
 61. Bevaix a.g. 61,0  
 62. Bondry a.g. 65,0  
 63. Colombier a.g. 66,4  
 64. (d) Aubonne a.g. 69,1  
 65. O Neuchâtel a.g. 74,1  
 66. St. Blaise a.g. 78,1  
 67. Cornaux a.g. 82,3  
 68. Cressier a.g. 84,3  
 69a. Landeron a.g. 86,5  
 69. (d) Neuenville (Neuenstadt) a.g. 88,8  
 (69a. Donanne) a.g. 94,7  
 (69b. Bienné (Biel)) a.g. 109,2

**e. Neuchâtel-Verrières**

(Fontenay).  
 Eröffnet im Juli 1860.  
 Von Neuchâtel  
 (65. Neuchâtel) a.g. —  
 (64. Auvornier) a.g. 5,0  
 70. Noiraigue a.g. 18,2  
 71. Travers a.g. 22,5  
 72. Couvet a.g. a.g. 26,1  
 73. Boveresse a.g. 29,5

74. Verrières (Vrièrs) a-e 39,4
74a. Verrières-France 41,3
74b. Pontarlier 52,4

## 6. Jura Industriel.

Direction in Chaux-de-Fonds. Anschluss in Neuchâtel an Westschweiz, Eisenb.-Linie e. Director Güterverkehr. Die bei Schweiz, Centralbahn gebräuchlichen Zeichenerklärungen finden im Folgenden Anwendung.

1. Neuchâtel —
2. Corcelles . . . . . 3
3. Chambrelin . . . . . 11
4. Geneveys sur Coffrane 17
5. Hauts-Geneveys . . . . . 20
6. Convers . . . . . a. 26
7. Chaux-de-Fonds a-e 30
8. Arroz . . . . . a-e 31
9. Locle . . . . . a-e 38

## 7. Jongne-Eclépens.

Eröffnet am 10. Juni 1870.

1. Cossonay —
2. Le Sarras . . . . . 9
3. Arnex . . . . . 14
4. Croy . . . . . 20
5. Valorbes . . . . . 32

## 8. Ligne d'Italie

Direction in Sion. Anschluss in St. Maurice an Westschweiz, Eisenbahnlin. a. Eröffnet Stat. 6-11: <sup>1/2</sup> 59. Director Güterverkehr a. mit Baden und Main-Neckarbahn via Basel.

Canton-Lage: Stat. 1-12: Wallis.

1. Bouvet . . . . . 2
2. Vouvry . . . . . a. 17
3. Monthey . . . . . 23
4. St. Maurice . . . . . 23
5. Evionnaz . . . . . 29
6. Vernayaz . . . . . 33
7. Martigny . . . . . a. 38
8. Saxon . . . . . 46
9. Riddes . . . . . 51
10. Ardon . . . . . 56
11. Sion (Sitten) . . . . . a. 66
12. Siders . . . . . 80

## Spanien.

Das Spanische Eisenbahnnetz zerfällt in folgende Eisenbahnen, welche selbständige Bahnverwaltungen haben. Der Sitz der Gesellschaften wie der Verwaltung (Verwaltungsrath) ist, wo nicht weiter angegeben ist, Madrid. Die Nummern verweisen auf die Reihenfolge, in welcher die fraglichen Eisenbahnen angeführt werden.

**Almansa-Valencia-Saragossa 11.**  
Barcelona-Figuieras 8.  
Barcelona à Sarria 7.  
Ciudad Real-Badajoz 13.  
Cordova u. Malaga-Granada 16.  
Cordova-Bejeme 13b.  
Cordova-Sevilla u. 14.  
Isabell II. (Santander-Reinosa-Alar del Rey) 2.  
Langreo in Asturien 3.  
Madrid-Tarragona 10.  
Madrid-Saragossa-Alicante 12.  
Medina del Campo-Zamora 16.  
Nord de l'Espagne (Madrid-Irun etc.) 1.  
Nord-Ouest de l'Espagne (Palencia-Ponferrada-Coruña u. Leon-Gijón) 3.  
Quintanilla-Barruelo 2b.  
Saragossa-Pampeluna-Barcelona 6.  
Sevilla-Xeres-Cadix gehört zu 14.  
Tarragona-Barcelona 9.  
Tudela-Bilbao 5.  
Utrera-Moron 17.

**1. Nord (de l'Espagne).**  
Anschlüsse: Alar del Rey:

Isabell II. (Alar-Santander) 2.  
Alasua: Barcelona-Saragossa-Pamplona 6; Irun: Midi (Francia, Südbahn); Madrid: Madrid à Saragossa 12; Medina: Medina-Zamora 18; Miranda: Tudela-Bilbao 5; Palencia: Nord-Ouest de l'Espagne 3.

**a. Irun-Madrid 637,615 Kil.**  
Eröffnet Stat. 1-3, 7-9 und 10-11 im 1860; 11-13 im 63; 13-14: <sup>1/2</sup> 61; vollständig (Stat. 2 Olzagotta): <sup>1/2</sup> 65 (<sup>1/2</sup> 64 Irun-Bayonne eröffnet).  
1. O Irun (Hafen) . . . . . 17  
2. San Sebastian . . . . . 17  
3. Beasain . . . . . 59  
4. O Alasua . . . . . 103  
5. Victoria . . . . . 146  
6. O Miranda . . . . . 179  
7. Burgos . . . . . 268  
8. (b) Venta de Baños . . . . . 353  
9. Valladolid . . . . . 389  
10. O Medina del Campo 432  
11. San Chiridian . . . . . 487  
12. Avila . . . . . 518  
13. Ecenrual . . . . . 581  
14. O Madrid . . . . . 631  
b. Venta de Baños-Alar del Rey 91 Kil.  
Eröffnet <sup>1/2</sup> 60.

(8. Venta de Baños) —  
15. O Palencia . . . . . 11  
16. Marcilla . . . . . 45  
17a. O Alar del Rey . . . . . 91

## 2. Isabell II. (Alar-Santander) 108 Kil.

Eröffnet 17b-18: <sup>1/2</sup> 57; 19-22: <sup>1/2</sup> 60; vollständig (18-19): Sept. 1866.  
Anschlüsse: Alar del Rey: Nord de l'Espagne 1; Quintanilla; nach dem Bergwerken von Barruelo 2b. —  
17b. Alar del Rey . . . . . 17  
18. Reinosa . . . . . 28  
19. Beasain . . . . . 48  
20. (b) Quintanilla de las Torres . . . . . 9  
21. Torreavega . . . . . 76  
22. Santander . . . . . 104  
2b. Quintanilla-Barruelo. —  
(20a. Quintanilla) . . . . . 20  
(20b. Barruelo) . . . . . 18

## 3. Nord-Ouest (de l'Espagne).

(Palencia-Ponferrada-Coruña).  
Eröffnet Stat. 15-25: <sup>1/2</sup> 61; 25-26: <sup>1/2</sup> 66.  
Anschlüsse: Palencia: Nord de l'Espagne 1b.; Leon: Asturische Eisenb. 20. —  
(15. O Palencia) . . . . . —  
23. Villambroso . . . . . 29  
24. Sahagun . . . . . 62  
25. (b) Leon . . . . . 123  
26. Astorga . . . . . 175  
27. Brabuelas . . . . . 202  
28. Von Brabuelas weiter im Bau über Ponferrada u. Monforte nach Vigo mit Zweigv. von Monforte nach Coruña.

## b. Leon-Oviedo-Gijón.

(25. Leon) . . . . . —  
28. La Robla . . . . . 15  
Ist nach Gijón (4, Nr. 31) im Bau.  
**4. Langreo in Asturien**  
39 Kil. Eröffnet theilw. <sup>1/2</sup> 53; vollständig <sup>1/2</sup> 56. —  
30. Sama de Langreo . . . . . 39  
31. Gijón (Hafen) . . . . . 39  
Demnach Anschluss an die Bahn 3.

## 5. Tudela à Bilbao 250 Kil.

Eröffnet 32-34: <sup>1/2</sup> 63, vollständig <sup>1/2</sup> 64.  
Anschlüsse: Miranda: Nord de l'Espagne 1; Tudela (Castejon): Saragossa-Barcelona-Pamplona 6; Bilbao (Hafen) . . . . . 32  
33. Orduna . . . . . 41

34. O Miranda . . . . . 114  
35. Logroño . . . . . 173  
36. Alfoz . . . . . 244  
36a. Castejon . . . . . 249  
37. O Tudela . . . . . —

## 6. Saragossa-Barcelona und Pamplona.

Anschlüsse: Alasua: Spanische Nordbahn 1; Barcelona: Barcelona-Gerona-Figueras s.a.b., Barcelona-Sarria 7 n. Barcelona-Tarragona 9; Lerida, im Bau: Tarragona-Lerida 10; Saragossa: Madrid-Saragossa 12; Tudela (Castejon): Tudela-Bilbao 5.

**a. Hauptbahn.**  
Eröffnet Stat. 38-45: <sup>1/2</sup> 59; 45-47: <sup>1/2</sup> 60, u. <sup>1/2</sup> 61; die ganze Bahn <sup>1/2</sup> 65.  
38. O Barcelona (Hafen) —  
39. Tarrasa . . . . . 32  
40. Manresa . . . . . 64  
41. O Lerida . . . . . 182  
42. (b) Tardienta . . . . . 312  
43. O Saragossa . . . . . 365  
44. O Casetas . . . . . 379  
45. O Tudela . . . . . 441  
46. O Castejon . . . . . 457  
46a. Caparrosso . . . . . 484  
47. Pamplona . . . . . 544  
48. O Alasua . . . . . 696

## Zwgb. Tardienta-Huesca.

(42. Tardienta) . . . . . —  
49. Huesca . . . . . 21

## 7. Barcelona-Sarria 5 Kil.

Eröffnet <sup>1/2</sup> 63.  
50. O Barcelona . . . . . 5  
51. Sarria . . . . . 5

## 8. Barcelona-Figuieras-Franz. Grenze.

Anschlüsse: siehe Barcelona-Saragossa Nr. 6. Die Bahn wird von Gerona über Figuieras zur Franz. Grenze bei Port Vendres fortgesetzt.  
**a. Küstenlinie via Mataró**  
75 Kil.  
Eröffnet Stat. 52-53: <sup>1/2</sup> 48; 53-54: <sup>1/2</sup> 57; 54-55: <sup>1/2</sup> 59; ganz <sup>1/2</sup> 62.  
52. O Barcelona . . . . . —  
53. Mataró . . . . . 28  
54. Arenys . . . . . 37  
55. Tordera . . . . . 65  
56. (b) Empalme . . . . . 75  
57. Gerona . . . . . 105

## b. via Granollers 99 Kil.

Eröffnet <sup>1/2</sup> 54; ganz <sup>1/2</sup> 62.  
(52. Barcelona) . . . . . —  
58. San Andrés . . . . . 6  
59. Granollers . . . . . 29  
60. Lliusa . . . . . 40  
61. Hostalrich . . . . . 64  
(56. Empalme) . . . . . 69  
(57. Gerona) . . . . . 99

## 9. Tarragona-Martorell und Barcelona 101,7 Kil.

Eröffnet Stat. 62-62a. (16 Kil.) <sup>1/2</sup> 51, 53) ganz: <sup>1/2</sup> 59; vollst. bis Stat. 65: <sup>1/2</sup> 64.  
Anschlüsse: Barcelona siehe Barcelona-Saragossa Nr. 6; Tarragona: Tarragona-Lerida 10 u. Almansa-Valencia-Tarragona 11.  
62. O Barcelona . . . . . —  
62a. Martorell . . . . . 28  
63. Vilafranca . . . . . 53  
64. Vendrell . . . . . 73  
65. Tarragona . . . . . 102

## 10. Lerida à Reus und Tarragona 100 Kil.

Eröffnet Stat. 66-67: <sup>1/2</sup> 62.  
Anschlüsse: Lerida, im Bau: Barcelona-Saragossa; Tarragona: Barcelona-Tarragona.  
66. O Tarragona . . . . . —  
67. Reus . . . . . 16

68. Montblanch . . . . . 44  
69. Vimbodí . . . . . 55  
Im Bau:  
70. Lerida . . . . . 100

## 11. Almansa-Valencia und Tarragona.

Eröffnet Stat. 71-74: <sup>1/2</sup> 50, 54 74-74a: <sup>1/2</sup> 57; 52; 74-80: <sup>1/2</sup> 51.  
Anschlüsse: Almansa: Madrid-Alicante 12; Tarragona: Tarragona-Barcelona und Tarragona-Lerida 9 u. 10.  
71. O Almansa . . . . . —  
72. Jativa . . . . . 60  
72a. Sagunto . . . . . 84  
Anschluss: Pierdeb. nach Gandia.

73. Alcira . . . . . 80  
74. Valencia . . . . . 116  
74a. Grau (Hafen) Valencia —  
75. Marfuen . . . . . 145  
76. Nules . . . . . 168  
77. Castellón . . . . . 185  
78. Uldecona . . . . . 279  
79. Tortosa . . . . . 308  
79a. Amposta . . . . . 321  
80. O Tarragona . . . . . 391

## 12. Madrid-Saragossa und Alicante.

Anschlüsse: Almansa: Almansa-Valencia-Tarragona 11; Ciudad Real: Ciudad Real-Badajoz 13; Madrid: Spanische Nordbahn 1; Saragossa: Barcelona-Saragossa 6.

## a. Madrid-Saragossa 340 Kil.

Eröffnet Stat. 81-82: <sup>1/2</sup> 59; vollst. <sup>1/2</sup> 63.  
81. O Madrid . . . . . —  
82. Guadalajara . . . . . 57  
83. Jadraque . . . . . 105  
84. Medinaceli . . . . . 166  
85. Alhama . . . . . 219  
86. Calatayud . . . . . 245  
87. Rieja . . . . . 281  
88. O Casetas . . . . . 328  
89. O Saragossa . . . . . 341

## b. Madrid-Alicante 455 Kil. mit Castilloje-Toledo 27 Kil.

Eröffnet Stat. 90-91: <sup>1/2</sup> 51; 91-94: <sup>1/2</sup> 53; 94-95: <sup>1/2</sup> 54; 95-96: <sup>1/2</sup> 55; 96-97: <sup>1/2</sup> 57; 97-98: <sup>1/2</sup> 58; 98-99: <sup>1/2</sup> 55;  
90. O Madrid . . . . . —  
91. Aranjuez . . . . . 49  
92. (b) Castilloje . . . . . 63

## bb. Zwgb. Castilloje-Toledo.

Eröffnet <sup>1/2</sup> 53.  
93. Toledo . . . . . 26  
94. Tembleque . . . . . 101  
95. (c) Alcazar . . . . . 148  
96. (c) Albacete . . . . . 279  
97. Chinchilla . . . . . 298  
98. O Almansa . . . . . 358  
99. Alicante . . . . . 455

## c. Alcazar-Ciudad Real (114,28 Kil.)

Eröffnet 1861.  
(96. Alcazar) . . . . . 148  
100. (d) Manzanares . . . . . 198  
101. Alamo . . . . . 249  
102. O Ciudad Real . . . . . 263

## d. Manzanares-Cordova 243,599 Kil.

Eröffnet vollst. <sup>1/2</sup> 65.  
(81. Madrid) . . . . . —  
(96. Alcazar) . . . . . 148  
(100. Manzanares) . . . . . 198  
103. Valdepenas . . . . . 226  
104. Santa Cruz . . . . . 240  
105. Baza . . . . . 316  
106. Andujar . . . . . 364  
107. Montoro . . . . . 399  
108. O Cordova . . . . . 442  
e. Albacete (Chinchilla)-Cartagena 246,363 Kil.  
Eröffnet von Albacete (96. Albacete) . . . . . —  
(97. Chinchilla) . . . . . 20  
109. Cieza . . . . . 133

110. Murcia . . . . .	183
111. La Palma . . . . .	285
112. Cartagena . . . . .	247

**13. Ciudad Real-Badajoz und Almorchon-Belmez (Madrid) 842 Kil.**  
Eröffnet Stat. 113-14: 19/6 64; 121-22: 27/6 64; die ganze Hauptbahn im Dec. 1866.  
Anschlüsse: Ciudad Real: Madrid-Alicante 12c; Badajoz: Portugies. E.-G.

**a. Hauptbahn.**  
Von Madrid

113. Ciudad Real . . . . .	263
114. Puertolano . . . . .	302
115. Veredas . . . . .	321
116. Almaden . . . . .	377
117. (b) Almorchon . . . . .	419
118. Castuera . . . . .	443
119. Magarinos . . . . .	473
120. Don Benito . . . . .	487
121. Mérida . . . . .	540
122. O Badajoz . . . . .	599

Portugies. Grenze.  
**b. Almorchon-Belmez.**  
Eröffnet 17/6 68; 10/6 68 f. Güter. (117. Almorchon) . . . . .  
123. Belmez . . . . . 99

**14. Cordova-Sevilla 131K.**  
Eröffnet vollst. 7/6 60.  
Anschlüsse: Cordova u. Madrid-Alicante 12d u. Cordova-Malaga 1b; Sevilla: Sevilla-Cadix 15.  
124. O Cordova . . . . . 442  
125. Posadas . . . . . 474  
126. Palma . . . . . 495  
127. Lora del Rio . . . . . 517  
128. Carmona . . . . . 533  
129. O Sevilla . . . . . 573  
Dazu: Verbindungsbahn mit der Cordovabahn 6 Kil.

**Sevilla-Jeres u. Cadix 174,7 Kil.**  
Anschlüsse: Sevilla: Cordova-Sevilla 14; Utrera: Utrera-Morono 18.  
**a. Sevilla-Cadix.**  
130. O Sevilla . . . . . 373  
131. O Utrera . . . . . 604  
132. Xeres (Jeres) . . . . . 657  
133. (b) Puerto de St. Maria 104  
133a. Puerto Real . . . . . 128  
134. San Fernando . . . . . 711  
135. Cadix . . . . . 726  
b. Puerto de Santa Maria-Empedel Trocadero 12 1/2 K. Eröffnet 10/10 56.

**15. Cordova-Malaga und Granada 192 Kil.**  
Domieci: Malaga.  
Eröffnet 23. Kil. 4/6 63, vollst. 10/6 64.  
Anschlüsse: Cordova: Cordova-Sevilla 14 und Madrid-Alicante 12d.; Bobadilla: Zwgb. nach Granada.  
**a. Cordova-Malaga.**  
136. O Cordova . . . . . —  
137. Montilla . . . . . 50  
138. Aguilar . . . . . 57  
139. La Roda . . . . . 100  
140. O Bobadilla . . . . . 123  
141. Alora . . . . . 157  
142. Malaga . . . . . 195  
b. Bobadilla-Granada (in Betrieb 69 Kil.). Eröffnet 1865.  
(140. Bobadilla) . . . . . —  
(144. Antequera) . . . . . 15  
Im Bau: Antequera-Loja.  
145. Loja . . . . . —  
146. Granada . . . . . 54

**16. Medina del Campo-Zamora 90 Kil.**  
Anschluss an Span. Nordbahn 1a.  
147. O Medina . . . . . —  
148. Zamora . . . . . 90

**17. Utrera-Moron 36 Kil.**  
Anschluss an Sevilla-Cadix 15.  
149. O Utrera . . . . . —  
150. Moron . . . . . 36

**Portugal**

**1. Compagnie Royale des chemins de fer Portugais à Lissabon.**  
Eröffnet Lissabon-Badajoz: 1/6 63; Lissabon-Oporto: 7/6 64.  
Anschlüsse: Badajoz: Ciudad Real-Badajoz; Lissabon per Dampfschiff nach Barreiro, dem Ausgangspunkt der Portugies. Südbahn.  
**a. Lissabon-Oporto 332 Kil.**  
1. (2) Lissabon . . . . . —  
2. Carregado . . . . . 36  
3. Santarom . . . . . 74  
4. Empalme . . . . . 105  
5. (b) Entrocamiento 109  
6. Thomar . . . . . 120  
7. Pombal . . . . . 168  
8. Coimbra . . . . . 217  
9. Aveiro . . . . . 272  
10. Ovar . . . . . 299  
11. Villa Nova de Gaya (Oporto) . . . . . 332

**b. Entrocamiento-Badajoz 115 Kil.**  
4. Empalme . . . . . 105  
5. Entrocamiento 109  
12. Abrantes . . . . . 135  
13. Chanca . . . . . 201  
14. Portalegre . . . . . 225  
15. Santa Eulalia . . . . . 262  
16. Elvas . . . . . 265  
17. O Badajoz (Spanien) 291

**2. Compagnie du Sud de l'Etat à Lissabon.**  
(Lissabon-Beja 154 Kil., mit Zwgb. nach Setubal 28 Kil. und nach Evora 26 Kil.).  
Eröffnet 10/6 1864.  
Lissabon . . . . . —  
20. Barreiro . . . . . ab Barreiro  
21. Fimhal Novo . . . . . 18  
Zwgb. Fimhal Novo-Setubal.  
22. Setubal . . . . . 28  
23. Vendas Novas . . . . . 56  
24. Casa Branca . . . . . 99  
Casa-Branca-Evora 26 Kil.  
25. Evora . . . . . 116  
26. Cuba . . . . . 138  
27. Beja . . . . . 154

**Europäische Türkei.**

**1. In Rumänien (Moldau-Walachei):**  
**a. Sučzawa-Jassy**  
siehe unter Lemberg-Czernowitz-Jassy Eisenb.  
**2. Die Linien der Rumänischen Eisenb.-Ges. (Consortium: Dr. Stroussberg). Concession vom 21. Sept. 1868.**  
**a. Bukarest-Galatz 232 1/2 Kil.**  
Eröffnet: 27/11 1870.  
1. (c) Bukarest . . . . . —  
2. Bufa . . . . . 18  
3. Crivina . . . . . 40  
4. Plojescht . . . . . 60  
5. Albesti . . . . . 77  
6. Mixel . . . . . 93  
7. Ulmeni . . . . . 113  
8. Buzon . . . . . 129  
9. Clilbin . . . . . 148  
10. Faurec . . . . . 169  
11. Janca . . . . . 189  
12. Mufstin . . . . . 207  
13. Braila . . . . . 228  
Im Bau weiter nach  
14. (b) Galatz . . . . . 232 1/2  
**b. Galatz-Roman 32 M. = 533 Kil.**  
Eröffnet 27. Decemb. 1870. (14. Galatz) . . . . . —  
15. Barbosch . . . . . 19

16. Serbescht . . . . . 32  
17. Preval . . . . . 49  
18. Ivetzi . . . . . 73  
19. (c) Tektsch . . . . . 73  
20. Maraschtsch . . . . . 110  
21. Tufeschti . . . . . 123  
22. Adjud . . . . . 135  
23. Sascut . . . . . 149  
24. Bacaciumi . . . . . 166  
25. Faraoni . . . . . 183  
26. Bacoa . . . . . 194  
27. Galbani . . . . . 215  
28. O Roman . . . . . 238  
Anschluss an die Lemberg-Czernowitz-Jassy-Bahnen Beamteten den Dienst in Roman besorgen.  
Im Bau steht:  
**c. Zwgb. Tektsch-Byrlat 27 M. = 52 1/2 Kil.**  
(19. Tektsch) . . . . . —  
29. Byrlat . . . . . —  
**d. Im Bau: Bukarest-Turnu-Severin 45 M. = 337 1/2 Kil.**  
(1. Bukarest) . . . . . —  
30. Pitesti . . . . . —  
31. Slatina . . . . . —  
32. Krajova . . . . . —  
33. Turnu Severin . . . . . —  
Anschluss in Turnu Severin oder Orovaan die Oest. Stab.

**3. Giurgova-Bukarest, von einer engl. Gesellschaft gebaut, am 31. October 1869 eröffnet. Anschluss an die Eisenbahnen unter 2a und 4 (Bustschuk bei Giurgova).**  
1. Bucuresci (Bukarest) . . . . . 8,3  
2. Giara . . . . . 17,4  
3. Vidra . . . . . 26,7  
4. Comana . . . . . 45,8  
5. Banasa . . . . . 59,23  
6. Fratesit . . . . . 67,00  
7. Giurgiu (Gurgova) 67,00

**4. Varna-Railway. (Ebenfalls einer engl. Eisenb.-Gesellschaft gehörig.)**  
1/4. Eröffnet 140 engl. M.  
1. Varna . . . . . 3. Schumlia  
2. Paravadi, 4. Basgrad  
5. Bustschuk  
**5. Danube and Black Sea (Donau-Schwarzsee Meer = Kastendje, Karasu, Tchernawoda 40 Engl. M.).**  
Von einer engl. Eisenb.-Gesellschaft betrieben. Eröffnet 1/10 1860.  
**6. Gesellschaft der Ottomanischen Eisenb. mit einem Bahnhofs von ca. 2400 Kilom.**  
Die Linien a und b werden von der Generalunternehmung Vitale erbaut.  
**a. Constantinopel-Serb. Grenze. Stat. 1-4, 17 Kil. eröffnet 5/1871; 4-12, 290 Kil., soll bis 1/2 72, 12-19, 300 Kil., in 1872 eröffnet werden.**  
1. Constantinopel (Jedieule) —  
2. Makri-Koi  
3. San Stefano  
4. Kutschuk-Tschekmedsché  
5. Bojok Tschekmedsché  
6. Silivri  
7. Eski Eregh  
8. Tachorlu  
9. Adrianopel (Edihne) 290  
10. Philippopel (Filibe)  
11. Saremby  
12. Tatar Basardschyk  
13. Sofia  
14. Nissa (Niisch)  
15. Nissa (Niisch)  
Von dort nordwärts zur Serbischen Grenze in der Richtung auf Belgrad.  
b. Zwgb. v. Nissa durch Bosnien über Novizabar, Sarajevo u. Banjaluka zur Oest. Grenze in der Richtung gegen Brood u. Sissak.  
v. zwgb. Adrianopel-Dezagatsch (Dedatsch) am

ägäischen Meer bei Enos 147 K. bis 7/22 zu vollenden.  
d. Zwgb. Adrianopel-Varna u. Utskup-Salonki 240 Kil.  
Bauunternehmer: eine Ital. Gesellsch. Bariola; in 1872 zu vollenden.

**Grossbritannien.**

Nur eine allgemeine Uebersicht über das sehr complicirt Eisenbahn-Netz Grossbritanniens kann im Folgenden gegeben werden und sind die hier erwähnten Stationen nicht in das alphabetische Register aufgenommen worden.  
— Die einzelnen Eisenbahnen werden in alphabet. Reihenfolge unter A.-B.C. (England, Schottland, Irland) aufgeführt mit ihren Haupt- und, soweit es der Raum erlaubt, auch mit den Zweigbahnen. Die Hauptstadt der Hauptlinien werden jedoch (abweichend von dem vorausgehenden Register) in der Reihe fortlaufend aufgeführt und hinter denselben in ( ) der Anschluss sowohl fremder Bahnen als der weiteren Hauptlinien derselben Bahn durch Zahl (die fremden Bahnen mit der Nummer, die weiteren Hauptlinien mit der röm. Zahl, unter welcher sie aufgeführt werden, (z. B. II. etc.) die Zwgb. durch Buchstaben (a. etc.) angedeutet. Die Längen der Bahnen sind, soweit uns solche bekannt geworden, in Engl. Meilen angegeben worden. 1 E. M. = 1.609 Kil. = 0,2169 Geogr. M. = 0,2137 Preuss. M. = 0,2121 Oesterr. M.  
Jn. oder Junct. = Junction.

**A. England.**

**1. Anglesey Central (Wales) = Gwynen Junct.-Amlwch 17 1/2 M.**  
**2. Birkenhead 47 Meilen = Manchester, Chester, Birkenhead mit Zwgb. nach Hottton. 3. Bishop's Castle 10 1/2 M. = Craven Arms (Anschluss: 15 VII) Bishop's Castle.**  
**4. Blackpool and Lytham 7 1/2 M. = Blackpool, Lytham.**  
**5. Brecon and Merthyr Hay, Brecon 3 1/2 M. mit Zwgb.: a. nach Cege (Merthyr Tydvil) 21 M.; b. nach Rhymney u. Newport 24 M. Bristol and Exeter s. Great Western.**  
**6. Cambrian (in Wales) 89 M. Whitechurch, Llanvtry, Llanymorcan (a), Welshpool, Abermule (b), Newtown, Most Lane (c), Maodynllath (d), Aberystwyth. Zwgb. nach a. Llanfyllin, c. Llandioes, b. Kerry, d. Towyn, Barmouth.**  
**7. Carmarthen and Cardigan 19 1/2 M. (Carmarthen) = Carmarthen, Llanvillyn im Bau weiter östlich nach Cardigan.**  
**8. Central Wales and Knighton zur Lond. North Western 48 1/2 M. im Betrieb, = Craven Arm, Knighton, Garth, Llanwrtyd (im Bau nach Llan-doverry).**  
**9. Cowes and Newport 3 1/2 M. and der Isle of Wight.**  
**10. Denbigh, Ruthin and Corwen (in Wales) 19 1/2 M.**  
**11. Festiniog (in Wales) 5 M. = Port Madoc, Dinas (Festiniog), Diffwa.**  
**12. Furnes (bei Lancaster) 30 1/2 M. Hauptb. Carnforth, Dalton (a), Foxfield (b) Whitehaven, Dalton = Furnes, Barrow u. Flax. b. n. Broughton and Coniston.**

13. Great Eastern 308 M. I. Cambridge Linie 146 1/2 M. = London (Bishopsgate und Fenchurch), Shelford (e) Cambridge (f.g.), Ely (h.l.), Thetford, Wymondham (k.), Norwich (ll.), Yarmouth. — Zweig nach a. Enfield; b. Ware und Herford; c. Margaret's u. Buntingford; d. Saffron Walden; e. Sudbury. Mark's Tey 43 1/2 M. mit Abzw. nach Bury St. Edmunds, f. Newmarket (und Bury 28 M. g. St. Ives, Huntington 33 1/2 M. mit Zweig. St. Ives, March, Wisbech, Lynn; h. March, Peterborough 28 M. i. Hattenham u. Sutton 7 1/2 M.; k. Dereham u. Wells 33 M.; l. Lowestoft 11 1/2 M. II. Colchester Linie 113 1/2 M. = London, Witham (a), Marks Tey (b), Colchester (b), Manningtree (c), Bentley (d), Ipswich (III) und (e), Tivetshall Jn. (g), Norwich (I). — Zweig nach a. Maldon u. Braintree 12 M.; b. Walton on the Naze 18 M. mit Zweig. Wivenhoe, Brightlinges 5 M.; c. Harwich 19 M.; d. Harwich 7 1/2 M. e. Bury St. Edm. 14 M.; f. Eye 3 M.; g. Harleston, Bungay und Beccles.

III. East Suffolk Linie 46 M. = Ipswich (II), Woodbridge, Wickham Market (a) Saxmundham (b) Beccles (c), Yarmouth. Zweig nach a. Framlingham 6 1/2 M. b. Aldborough 8 1/2 M. c. Lowestoft 8 1/2 M.

IV. Ely-Lynn. (a)-Wells 45 mit Zw. nach a. East Dereham 27 M. b. Hunston 15 M. V. London-Lighton-Ongar 22 1/2 M.

VI. London-Woolwich und London-Blackwall.

14. Great Northern 335 M. I. London-York 191 M. = London (Kings Cross), Seven Sisters Road (b), Hatfield (c-e), Hitchin (f), Huntingdon, Holme (g), Peterborough (II), Easington (h), Bedford, Doncaster (ik), Millford, Church, Fenton, York.

II. Peterborough-Bost.-York 98 1/2 M. = Peterborough, Spalding (l.m.), Boston (n.o.), Kirkstead (p), Lincoln, Gainsborough, Doncaster.

Zweig nach: a. Highgate u. Edgware 14 1/2 M. b. St. Albans 5 1/2 M. c. d. Herford 6. e. Dunstable. f. Cambridge 26. g. Ramsey (St. Ives) 6. h. Spalding 20. i. Stamford 4. k. Wakefield 9 1/2 M. l. March 19 1/2 M. m. Holbeach, Sutton Br., Lynn 26 1/2 M. n. Sleaford, Grantham 32. o. Louth n. Gr. Grimsby 47 1/2. p. Horncastle 7 1/2.

15. Great Western 992 M. I. London Exeter 194 M. = London (Paddington, Vict. u. Kensington Stat.), Southall (a), West Drayton (b), Slough (c), Maidenhead (d), Twyford (e), Reading (II und f), Moulsoford (g), Didcot (III), Uffington (h), Swindon (i) (VI), Chippenham (k), Bath (l) Bristol (m), Yatton (n), Weston (o), Durston (p), Taunton (q), Tiverton (r), Exeter.

Zweigbahnen nach: a. Brixnort 4 M. b. Uzenfild 2 1/2. c. Windsor 2 1/2. d. Wycombe, Oxford 43 1/2

mit Abzw. nach Aylesbury 17 1/2. e. Henley 4 1/2. f. Basingstoke 15 1/2. g. Wallingford, Watlington 9 1/2. h. Wargrave 3 1/2. i. Gloucester. k. Calne 5 1/2. l. Trowbridge. m. Portskewet. n. Clevedon 4. o. Weston Super Mare 1 1/2. p. Yeovil 19. q. W. at Somerset nach Watchet 14 1/2. r. Tiverton 5.

II. Reading-Weymouth und Portland = Reading (I), Hungerford, Savernake (b), Devizes, Melksham (c), Trowbridge (d), Westbury (e), Witham (g) Yeovil (I k), Maiden Newton (f), Dorchester, Weymouth (h).

Zweig nach: b. Marlborough 5 1/2 M. c. Chippenham 6. d. Bradford, Bath 3. e. Salisbury 24 1/2. f. Bridport 9.

Anschliessende kleine Bahnen: g. East Somerset 13 1/2. h. Weymouth and Portland 5 1/2. III. Didcot-Cherter 213 M. = Didcot, Chatham (b), Oxford (IV), Banbury, Warwick, Hatton (c), Birmingham, Handsworth (IV), Swan Village (d), Wolverhampton, Wellington (e), Shrewsbury (f), Ruabon (g), Wrexham (h), Chester.

Zweig nach: b. Aington 1 1/2. c. Stratford on Avon 9 1/2. d. Dudley and Birmingham 8 1/2. e. Market Drayton u. Nantwich 32 1/2. f. Minsterley 10 1/2. g. Llangollen Corwen 22. h. Wrexham, Mold u. Connaks 9. i. Quak 9.

IV. West Midland (Nord West) = Oxford, Worcester (V), Stourbridge (f), Wolverhampton, mit Zweigbahn nach a. Witney 15 M.; b. Chipping Norton 4 M.; c. Bourton on the Water 6 1/2 M.; d. Severn Valley (nach Bridgnorth, Ironbridge); e. Much Wenlock 4 1/2 M.

V. West Midland (South West) = Worcester, Hereford (a), Pontypool (b), Newport (c). Zweigbahn nach a. Hereford, Boss u. Gloucester 30 1/2 M.; b. Monmouth 17 1/2 M.; c. Vale of Neath ( = Swansea, Hirwain 7 M. mit Zweig nach Merthyr.

VI. South Wales Section 208 M. = Swindon (I), Miney (b), Gloucester (c), Portskewet (d), Newport (e), Cardiff, Llantrissant, Bridgend (f), Neath (g), Llandovery, Swansea, Carmarthen Jn. (g), Johnson, New-Milford (g).

Zweig nach: b. Cirencester 9 1/2 M. c. Cheltenham. d. Bristol and South Wales Junction 12 1/2. e. Rhymney 24 1/2. f. Pembroke u. Tenby 17 1/2. g. Milford 3 1/2.

VII. Shrewsbury and Hereford 37 1/2 M. sowohl im Betrieb der Great Western als der London and North Western. = Shrewsbury, Graven Arms Junction (3), Woolfeaton (b), Loominster (e), Hereford. — Zweig nach: b. Shrewsbury, c. Kingston 13 1/2. d. Isle of Wight = Ryde, Ventnor 12 1/2 M.

17. Lankashire and Yorkshire 403 M. I. Ostlinie 187 1/2 M. = Manchester (Victoria St.), Middleton, Rochdale (b), Todmorden, Pontefract (e), Goole. Zweig nach: a. Bury, Bolton, Liverpool. b. Boyton u. Oldham. c. Burley, Rosegrove. d. Halifax, Bradford, Leeds. e. Ardsley Leeds 36 M. II. Westlinie 136 M. = Manchester, South (a), Preston (b) (Poulton. c. (Zweig) nach a. Blackburn, Chaburn. b. Ormskirk, Liverpool. c. Lytham u. Blackpool. III. Manchester, Wigan, Liverpool mit Zweigbahn nach a. Newton u. Preston. b. Southport etc. IV. Manchester, Bury, Accrington, Colne mit Zweig. 18. Llanelly = Llanelly, Llandilo (b), Llandoverly 31 M. mit Zweig nach a. Garnant etc. 18 1/2. b. Carmarthen 13 1/2. 19. Llynvi and Ogmore = Bridgend (12 VI) - Maesteg 14 1/2 M. mit Zweigbahn nach Porthcwi 6 1/2 M. 20. London, Brighton and South Coast 280 M. I. London, Three Bridge (III u. a), Hayward Heath (II), Brighton, Shoreham, Portsmouth 38 M. II. Hayward Heath, Lewes (d. e.), Polegat, e. Hastings 37 1/2 M. — Zweigbahn nach: a. East Grinstead Tunbridge Wells 20 M. b. Horsham 18 1/2 M. c. Bognor 3 1/2. d. Uckfield 5. e. Newhaven, Seaford 3. f. Lasham 1 1/2. g. Hailsham 2 1/2. III. Three Bridge, Horsham (h), Ford Junction 31 M. mit Zweig nach a. Guildford 11 1/2. i. Michurst 11 1/2. j. Croydon, Dorchester 17 1/2. 21. London, Chatham and Dover. I. London, Chatham, Faversham (c) Canterbury, Dover 81 M. Zweig nach: a. Sevenoaks. b. Sherness 6 1/2. c. Kent Coast (nach Whitstable, Margate 42. II. Metropolitan Extension = London Victoria St. nach Farringdon Street etc. 22. London and North Western 1273. I. London, Watford, Leighton, Rugby (II), Birmingham, Wolverhampton, Stafford (III) 133 1/2 M. mit einer 4 1/2 Zw. g., wozu die langten nach a. Cambridge 45 M. b. Oxford 31 1/2. c. Peterborough 47 1/2. d. Stafford 46 1/2. II. Rugby, Lichfield, Stafford 51 1/2 M. III. Stafford, Warrington, Preston, Lancaster, Carlisle. IV. Liverpool - Manchester 31 M. lang. Die erste am 13. 39 eröffnete engl. Locomotivbahn. V. Knighton u. Central Wales (siehe Nr. 7). VI. Merthyr-Abergavenny 12. 23. London and South Western 442 M. I. London (Waterloo Bridge) Woking (a. b.), Basingstoke (II), Winchester, Bishopstoke (c), Southampton, Ringwood, Wimborne (d), Dorchester, Weymouth 14 1/2 M. Zweigbahnen nach: a. Guildford, Portsmouth 49 1/2 M. mit Abzw. Petersfield-Midhurst u. nach Fareham; b. Alton, Winchester; c. Bury 3 1/2. d. Kingston 13 1/2. e. Isle of Wight = Ryde, Ventnor 12 1/2 M.; e. Netley;

f. Lylington; g. Christ Church; f. Poole. II. Basingstoke, Salisbury, Yeovil, Exeter 123 M. mit Anschluss nach Exeter - Exmouth 10 1/2 M. III. London, Wokingham, Reading 25 M. IV. Exeter, Crediton North Devon u. Cornwall nach Barnstaple u. Bideford 48 M. 24. London Tilbury and Southend 45 M. 25. Manchester and Milford 41 1/2 M. = Pencader, Lampeter. 26. Manchester, Chelfield, Lincolnshire 242 M. = Manchester, Shefffield, Gainsborough, New Holland (gegenüber Hull) mit 14 Zw. g. 27. Manchester South Jn. and Atterhatch 9 1/2 M. 28. Maryport and Carlisle 28 M. 29. Metropolitan (Londoner Stadt.) 4. 30. Midland 161 1/2 M. I. London, Hitchin, Leicester, Ambergate (c), Syston, (a) Trent, Chesterfield, Swin, don Jn. (d), Leeds, Skipton-Lancaster, Morecambe 270 M. — Die langsten Zweig. nach: a. Stamford, Peterburg, Wisbech, Sutton, Lynn; b. Nottingham, Lincoln 39 1/2; c. M. d. Doncaster. II. Derby, Birmingham, Cherttenham, Bristol 136 1/2 mit 7 kleinen Zweig. 31. Midland Counties and South Wales 4 1/2 M. = Tower-cestre-Bisworth. 32. Mid-Wales 52 1/2 M. = Llanidloes-Brecon. 33. Monmouthshire = 1. Newport-Nantgylf 21 1/2; Newport-Pontypool, Blaenau 14 M.; 2. Ebbw Vale 6 M. siehe Gr. Western 1 b. 34. Neath and Brecon 10 1/2 M. 35. North Eastern 1095 M. I. Normanston, York, Newcastle, Berwick 237 M. II. Leeds Northallerton, Stockton 69 1/2 M. III. Saltburn-Seehafen-Darlington, Bishop Auckland, Crook 231 1/2 M., Carrhouse, Davon ein Theil die erste engl. Eisenb. Stockton-Darlington am 10. 1825 eröffnet. IV. East and West Hartlepool. V. York-Scarborough 42 1/2 M. VI. Leeds, Hull, Hornsea, Withernsea 44 1/2 M. VII. Newcastle, Haltwistle, Carlisle 66 M. Die Zw. g. siehe auf der Karte. 36. North and South Western Junction 6 M. = Kew nach Acton westlich von London. 37. North London 10 1/2 M. auf der Nordseite von London (Chalk Farm-Fenchurch Street) etc. 38. North Staffordshire 144 M. I. Macclesfield (bei Manchester), Rochester (a), Uttoxeter (b), Tutbury (c), Derby 51 M. II. Macclesfield, Congleton (d), Stoke (e), Stone (f), Stone (g), Colwich 38 M. Zweigbahnen nach: a. Ashbourne 10 1/2 M. b. Stoke 16 1/2. c. Burton 5 1/2. d. Stoke 15. e. Crewe 9. f. Silverdale 4 1/2. g. Stafford 5 1/2. 38. Shropshire Union 29 M. = Shrewsbury, Wellington, Newport, Stafford zu Nr. 23 gehörig. 39. Sirhowy = Newport; Tredegar, Sirhowy (Anschluss an 13 bei Monmouth).



40. Sommerset and Dorset 66 M. = Poole, Templecombe, Highbridge, Hingham (Anschluß an 131 und 201).

41. South Devon, Cornwall and West-Cornwall 79 M. — Exeter, Newton (a), Plymouth (b) mit Zwgb. nach a. Hampstead; b. Kingswaer (Dartmouth); c. Tavistock, Launceston.

42. South Eastern 308 M. I. London Tunbridge (d), Paddock Wood (e), Ashford (f11), Folkestone, Dover 88 M. Zwgb. nach:

a. Greenwich.  
b. Caterham 4 1/2.  
c. Dorking, Reading.  
d. Wells, Hastings 34.  
e. Maidstone 10.

f. Winchelsea, Hastings 27.  
II. London, Ashford (1), Canterbury (8), Minster Jn. (2), Ramsgate, Margate 34 M. Zwgb. nach:

g. Whistable 7 M.  
h. Deal 9 M.  
III. North Kent Linie. London (Charing Cross), New-Croos (1k), Woolwich, Grosvenor, Strood, Maidstone.

Zwgb. nach:  
i. Chislehurst.  
k. Loos Line (nach Dartford).  
l. Swansea Vale = Swansea-Ystalyfera 12 1/2 M.

43. Taff Vale and Aberdare = Cardiff, Llantrisant (b), Pontypridd (e), Aberdare (d), Merthyr 24 1/2 M.

Zwgb. nach:  
b. Cowbridge u. Llantrisant 10.  
c. Treherbert 10 1/2.  
d. Aberdare 7 1/2.  
Vale of Neath siehe Great Western.

West Cornwall siehe South Devon.

45. West London 3 M., verbindet die in London einmündenden Bahnen Nr. 13, 17, 19, 20, 39.

46. Whitehaven, Cleator and Egremont 10 M.  
Whitehaven and Furness Jn. siehe Furness.

47. Witney = Oxford-Yarnon Jn.-Witney 11 1/2 M.

48. Wrexham, Mold and Connah's Quay = Wrexham (Mold und) Buckley 9 M.

### B. Schottland.

50. Blyth and Tyne 9 1/2 M. Newcastle, Backworth (a), Newsham (b), Bedlington (c), Morpeth Jn.

Zwgb. nach:  
a. Shields u. Tynemouth.  
b. North Seaton. c. Blyth.

51. Caledonian.  
I. Hauptlinie 241 M. Carlisle, Lockerbie (a), Symington (b), Carstairs (c-o), Motherwell (1), Holytown (g), Coatbridge (h), Greenhill (j), Larkhall (k-m), Stirling (51a), Dumblane (n), Crieff Jn. (o), Perth (p-q), Stanley (55), Comar Angus (r), Ardler (r'), Meikle (s), Forfar (d), Guthrie (u), Bridge of Dun (v), Dubton (w), Laurenskirch, Stonehaven u. A. Verden.

II. FortschrittSection: Castle Douglas über Stranraer nach Portpatrick.

III. Carstairs, Auchengray (c), Edinborough.

IV. Glasgow, Hamilton, Leamnahog.  
V. Glasgow (y, y'), Paisley, For Glasgow (z), Grenock. Zwgb. nach:  
a. Dumfries 15 M.  
b. Peebles 19.  
c. Edinburgh 27 1/2.  
d. Lanark, Douglas 11.  
e. Dolphinton.  
f. Cambuslang (dort Abzweigungen nach Hamilton Strathclyde, Glasgow Branch nach Stonehouse Blackwood u. Brocksbrae) u. Glasgow 11 1/2 M.  
g. Morningaleide.  
h. Glasgow. I. Glasgow. k. Edinbourg. I. Denny. m. South Alloa.  
n. Calder (von dort im Bau westwärts über Troscachs, Loch Katrine, Juvernasid nach Loch Lomd.  
o. Crieff. p. Dundee.  
q. Methven u. Crieff.  
r. Blairgowrie. r'. Dundee.  
s. Alyth. t. Kirriemuir. u. Arbroath u. Dundee.  
v. Brechin.  
w. Montrose u. Bervie. x. Wilsontown.  
Portland Clyde Junct. Stirling, resp. Doune nach Balcrook 30 1/2 M.  
y. Barrhead n. Neilston.  
y'. Busby u. East Kilbride. z. Wemyss Bay.  
52. Deeside 22 1/2 M. = Aberdeen, Banchoy, Aboyne, Balcrook.

53. Glasgow and South Western 198 M. = Glasgow, Paisley (a), Johnstone (b), Dalry, Kilmarnock (c), Hurlford (d), Auchinleck (e), Dumfries (f), Annan, Carlisle.  
Zwgb. nach:  
a. Renfrew.  
b. Bridge of Weir.  
c. Troon. d. Newmilns.  
e. Muirkirk.  
f. Castle Douglas, Kirkcubright.  
g. Ardrossan, Irvine.  
h. Dalmellington.  
54. Great North of Scotland 154 M. = Aberdeen, Kinross (a), Inverary (b), Inverasmay (c), Grange (d), Keith, Cra-

gellachi (e), Elgin, Lossiemouth 86 1/2. 2. Formative-Buchan: Breck-Maud Jn. Zwgb. nach:  
a. Alford 16.  
b. Old Meldrum.  
c. Macduff 29 1/2. d. Portsoy.  
e. Abernethy u. Boat of Garten 50 1/2.

55. Highland 191 M.  
I. Perth, Ballinlough (a), Blair Athol, Kinross, Boat of Garten. Forres 119 1/2 M.

II. Keith, Elgin, Alves (b), Forres (c), Inverness, Dingwall, Invergordon, Bonar Bridge 52 1/2 M.

Zwgb. nach:  
a. Aberfeldy 9 M.  
b. Buryhead 7 1/2.  
c. Finghorn 3.

56. North British 435 M.  
I. Berwick, Dunbar, Portobello, Edinburgh, Ratho, Falkirk, Campsie, Cowairs, Glasgow.

II. Carlisle, Longtown, Riccarton, Hawick, Malrose, Galashiels, Dalkeith, Portobello, Edinburgh, Leith, Granton (über den Firth of Forth), Burntisland, Kirkcaldy, Thornton, Cupar, Leuchars (St. Andrews), Tay Port, Ferry Port, Dundee.

III. Newcastle, Hexham, Reedsmouth, Bellingham, Falstone, Riccarton Jn. (Edinburgh) 13.

V. Stirling, Alos, Cowdenbeath, Thornton Jn. Ausserdem 31 Zwgb. n.

### C. Ireland.

1. Belfast and County Down = Belfast, Cumber (a), Ballynahinch Jn., Downpatrick 26 1/2 M. mit Zwgb. a. nach Newtownards u. Dornagahee 14 M.; nach Ballynahinch 3 1/2 M.

2. Belfast, Holywood and Bangor 7 1/2 M.

3. Belfast and Northern Counties 136 M. = Belfast, Antrim (a), Ballymena, Coleraine (d), Londonderry 34 1/2 M. Mit Zwgb. nach:  
a. Carrickfergus Larne 14 1/2 M.  
b. Cookstown 29.  
c. Portrush 6 1/2.  
d. Newtown, Limavady 3 M.

4. Cork and Brandon 20 M. u. Cork and Kinsale 10 1/2 M.  
5. Cork, Blackrock and Passage 7 1/2 M.

6. Cork and Macroom 24 1/2 M.

7. Dublin and Belfast Junction = Drogheda, Dundalk, Scarva (a), Portadown 56 M., mit Zwgb. a. nach Banbridge.

8. Dublin and Drogheda = Dublin, Drogheda, Navan, Oldcastle 72 M. mit Zwgb. nach Howth 9 M.

9. Dublin and Meath = Dublin, Kilmessan (a), Navan, 308 M. u. Zwgb. a. nach Athboy 10 M.

10. Dublin (Bray), Wicklow and Wexford 91 1/2 M. mit Zwgb. nach a. Bray via Kings-town 13 M.; b. Shillelagh 16 1/2 M.

11. Enniskillen, Bundoran-Sligo 59 M., wovon Bundoran-Sligo noch im Bau.

20. Great Southern and Western = Dublin, Kildare Jn. (a), Portlirlington (b), Maryboro Roserea Jn. (c), Thurles, Limerick Jn. (d), Malow (e), Cork, Youghal 198 M. mit Zwgb.:

a. Irish Eastern 41 1/2, nach Carlow, Kilkenny.  
b. Athlone 49 M.  
c. Parsonstown, Neagh 29.  
d. Limerick 26 M.  
e. Fermoy 16 1/2.

f. Kilsarney, Tralee 62 1/2.  
g. Quesnot.

21. Irish North Western 191 1/2 M. = Dundalk, Ballybay (a), Clones (b), Enniskillen, Strabane, Bundoran Jn. (c), Omagh, Londonderry 122 M. mit Zwgb. nach:

a. Coothill 9 M.  
b. Cavan 15 1/2.  
c. Bundoran 35 1/2.  
d. Fintona 1/2.  
e. Stranrolar (Finn Valley) 13 1/2.

22. Limerick, Castel Connell Killaloe, Nenagh 28 1/2 M.  
23. Limerick and Ennis 24 1/2 M.  
24. Limerick and Poynes 26 1/2 M. Zwgb. nach Newcastle 10 M.

25. Londonderry and Lough Swilly 14 1/2 M. = Londonderry-Buncrana u. Farsland.

26. Midland Great Western 261 M. = Dublin, Mullingar, Athlone, Athery, Galway 126 1/2 M. — Zwgb. nach:  
a. Cavan 35 1/2 M.  
b. Longfort, Sligo 76 1/2.  
c. Clara.

d. Ballinaglass, Westport (Great North and West) 82 1/2.  
e. Tnam 15 1/2.

27. Newry and Armagh 3 M. u. Newry-Reservoir 9 M.

28. Ulster: Belfast, Portadown, Clones 64 1/2. Zwgb. nach:  
a. Banbridge.  
b. Dunganon, Omagh.

29. Waterford, Kilkenny, Maryboro 31 M.

30. Waterford and Limerick 77 1/2 M.

31. Waterford and Tramore 7 1/2 M.

32. West Cork 38 1/2 M. = Bandon-Dmanway 17 1/2 M. (im Bau von dort über Bandy nach Skibbereen 13 1/2 M.)

### Nachträge betreffend die während des Druckes der vorausgehenden Bogen in Betrieb gesetzten Bahnlilien.

- Zu S. 14 Bergisch-Mark. E. Linie: a. die Strecke Arnberg-Meschede ist am 18. Decemb. 1871 in Betrieb gesetzt worden. (Auch die Eröffnung der Linie bb Düsseldorf-Kupferdreh steht nahe bevor.)
- Zu S. 2 Buschtöhrder Eisen.  
Linie b. Priesen-Carlsbad am 1/2 1871 eröffnet.  
Stat. 33. dortselbst heisst: Tschelnitz (nicht Tschnitz).  
a. 38 = Wickwitz (statt Wakan-Wikwitz).  
b. 37 = Hanenstein-Warta (statt Warta).
- Linie g. Tirschnitz-Franzenbad am 1/2 1871 eröffnet und ist Stat. Franzensbad als No. 60a. zu bezeichnen.
- Zu S. 23 Dux-Bodenbach, III. Bielatalbahn wird voraussichtlich noch vor Schluss des Jahres 1871 von der Aussig-Tepitzer E.-G. erworben werden.
- Zu S. 23 u. 24 Elsass-Lothringische E. Nach einer am 13. Dec. noch unangekommen Revision wird eine grössere Anzahl von Stationen jetzt anders benannt, auch eine doch geschrieben, wie bisher. Da gleichzeitig auch eine grössere Menge sonstiger Zusätze und Änderungen mitgeteilt wurde, so werden wir die sämtlichen Notizen über Elsass-Lothringen am Schluss des Werkes Seite 152 u. 153 verzeichnet zum Abdruck bringen.

- Zu S. 30 Hessische Ludwigs. Linie h die Strecke Wiebelbach-Erbach (Stat. 74-80) 60 1/2 Meilen, eröffnet werden.
- Zu S. 3 Kaiser-Franz-Josephsb. I. Linie b. Die Strecke Cercan-Prag (Stat. 64-69) wurde am 14. Dec. 1871 eröffnet.
- Zu S. 3 Kaiserin Elisabethbahn.  
Am 1. Dec. ist die Strecke Zartlesdorf-Sumerau (Stat. 75. 76.) eröffnet worden.
- Zu S. 34 Kauchan-Oderberger Eisen. Die Strecke Poprad-Iglo (Stat. 25. 26.) wurde am 12. Dec. eröffnet.
- Zu S. 50 Oester. Nordwestb. Die Linie e Ostromer-Jicin u. f Trautenau-Freistadt sind am 1/2 eröffnet worden.
- Taunusbahn geht mit dem 1. Januar 1872 in das Eigentum des Preussischen Staats über.
- Zu S. 67 Thüringische E. Linie k Gera-Eichicht ist am 20. Decemb. in Betrieb gesetzt worden.

Alle diese Änderungen und Zusätze sind bereits im nachfolgenden alphabetischen Register berücksichtigt, deutschen und französischen Eisenbahnen, welche hier nicht weiter aufgeführt werden können.  
Niederländ. Staatsb. Die Linie l Zwaluwe-Dordrecht (Stat. 74, 76, 77) wird am 1. Januar 1872 eröffnet.



## II.

## Alphabetisches Stations-Register.

Hinter den Stations-Namen ist zunächst angegeben, in welchem Bahnverwaltungs-Gebiet die Station liegt, sodann die Nummer, welche die Station im geographischen Register Seite 1—104 trägt. — Da die Eisenbahnen Deutschlands und Oesterreiche in streng alphabetischer Reihenfolge angeführt sind und in den Kolumnentiteln über jeder Seite angegeben worden ist, welche Bahnen auf der betreffenden Seite behandelt sind, so wird jene Angabe genügen, um sich sofort über die Lage jeder Station genau zu informieren. — Dagegen ist bei den ausländischen Eisenbahnen (da solche im vorstehenden Verzeichnis geographisch geordnet sind) neben der Stations-Nummer noch die Nummer des Bahn-Gebiets zu resp. vorgesezt. Da, wo der Name der betreffenden Bahn mit dem Namen der Bahnverwaltung nicht übereinstimmt, ist der erstere ebenfalls, soweit es der Raum gestattet, in zweiter Zeile beigefügt. Auch sind mit den auf S. II fg. bereits an-

gegebenen Abkürzungen die Titel der Stations-Verwaltungen aufgeführt, soweit solche eine Besonderheit bieten; siehe z. B. Aglasterhausen. — Die ausser Deutschland und Oesterreich liegenden, dem Verein Deutscher Eisenbahn-Verwaltungen nicht angehörenden Stationen sind zur bessern Uebersicht mit kleinerer (Nonpareil-)Schrift gesetzt.

**Zeichenerklärung.** \* = dem Betrieb noch nicht übergebenen Stationen. Der 30. Dec. 1871 war bei diesen Angaben massgebend. Die in ( ) gestellten Orte sind Haltestellen mit beschränktem Güterverkehr. P = Stationen und Haltestellen, welche nur Personen-Verkehr, G = Stationen resp. Haltestellen, welche nur Güterverkehr haben; × oder K.St. = Kohlenstat. \* = im Nachtrag berichtigte Stationen. Durch § wird angedeutet, dass mehrere gleichnamige Stationen an demselben Orte (Stadt etc.) liegen.

Aabogen, Norwegen I, 19.	Adelsheim, Bad.Stsb.109 E.Exp. Württemb. Stsb. 68. (Jagstfeld-Osterburken.)	Albano, Ital. Röm. II, 106.
Aachen, (Aachen-Mastricht 1. u. 2. Berg-Märkische u. 2. Rheinische 4. (B.-Insp.)	Adendorfer, Hannover. Stsb. 18.	Albruck, Bad. Staatsb. 66.
Aachen, (Aachen-Mastricht 2. Templerbend, iBerg-Märk. 2.	Adinkerke, Belg. Societé 5, 285.	Albogna, Ober-Italien I, 143.
Aadorf, Verein. Schweizerb. 3, 11.	Adjud, Türkei, Rumän. E. 2, 22.	Albert, Franz. Nordb. I, 90.
Aalborg, DanemarkJGtland.E.1, 53.	Admont, Kronpr. Rudolfsb. 14.	Alberti-Irsa, Oester.(öStl.)Stsb.143.
Aamot, Norwegen 2, 232.	Adorf, (B.-Insp.) Sächs. Stsb. 133.	Alberti-Schacht, Sächs. Stsb. w. 5.
Aamot, Württemb.Stsb.113.	Adorf(Aadorf), Schweiz. Vereinigte 3, 11.	Albesti, Türkei, Rumän. E. 2, 5.
Aarau, Norwegen, Drammen. 3, 239.	Aeltre, Belg. Stsb. I, 58.	Albi, (Franz. Orléans. 4, 236.
Aarburg, Schweiz. Centralt. 1, 30.	Aerschoot, Belg. Grand Centr. 2, 25.	Albig, Hess. Ludwigsb. 45.
Aarhus, Dänemark, Jütland. E. 29.	Aezele, Belg. Societé 5, 278.	Albisola, Ober-Italien I, 131.
Aarup, Norwegen I, 214.	Affoltern, Schwz. Nordostb. 2, 48.	Albizate, Ober-Italien I, 412.
Aastadt, Norwegen 2, 231.	Agay, Paris-Lyon-M. 5, 158.	Albhausen, Nassauische E. 40.
Aathal, Verein. Schweizerb. 3, 50.	Agde, Franz. Midi 6, 2, 418.	Alcazar, Span.(Madrid-Alic.)12, 95.
Abaucourt, Französ. Nordb. I, 191.	Agden, (Franz. Midi 6, 10, 217.	Alcira, Span.(Almans-Val.)11, 73.
Abano, Italien (Ober-) 1, 47.	Agendorf, Oesterr. Südb. 96.	Aldekerk, Rheinische 68.
Abbeville, Französ. Nordb. I, 79.	Agimont, (Belg. Nord 4, 242.	Aldingen, Württemb. Stsb. 160.
Abbattegrasso, Ober-Italien I, 200a.	Agilasterhausen, Bad. Stsb. 99.	Aleksiejewka, Russl. VI, 36, 19.
Abcoude, Nederl. Rheinb. I, 2.	Agnes (Sainte-), Paris-Lyon-M. 5, 217.	Alençon, Franz. Westb. 3, 209.
Abele, Belg. Societé 5, 304.	Agonone, Ital. Sicil. IV, 70.	Aleschzi, Russl. Grijas-Borjagolebsk V 26, 8.
Abfaltersbach, Oesterr. Südb. 190.	*Agostonfalva, Ungar. Ostb. 30.	Alessandria, Ober-Italien I, 174.
Abila-Paray, Franz. Orléansb. 4, 92.	Agram, Oesterr.Südb. 148.	A. Alessio, Ital. Calabr. IV, 56.
Abion, Franz. Orléansb. 4, 4.	Ungar. Stsb. 65.	Alexandrow, Warsch.-Bromb. I, 32.
Abony, Theissbahn 2.	Ahlen, Köln-Minden 22.	Alexandrow, Russl. Mosk.-Jarosl. V17, 4.
Abony(Füzes-), Ungar. Stsb. 37.	Ahrensburg, Lübeck-Büchen 12. (Lübeck-Hamburg.)	Alexandrowka, Russl. Mosk.-Knrsk V29, 21.
Abos, Kaschau-Oderb. 33.	Ahrenshausen, siehe Ahrenshausen. (Ahrnschwang) Bayer. Ostb. 66.	Alexejewka, Russl. Rjasch.-Morsch. V 21, 5.
Abbrantes, Portugal I, 12.	Ai, Franz. Ostb. 2, 132.	Alexejewka, Russl. V 30, 15.
Abbrany, Ungar. Nordostb. 4.	Aibing, Bayer. Staatsb. 265.	Alfaro, Span. (Tutela-Bilbao) 5, 36.
Abbeon, Frankreich Nord IX, 6.	(P. u. E.-Exp.)	Alfeld, Hannover. Stsb. 77.
Absdorf-Hippersdorf, Kais. Franz. Joseph. 8.	Aigen, Salz.-Halleiner E. 2.	Alfresta, (Schwed. Stsb. 64.
Abtsdorf, Oestr. nördl. Stsb. 29.	Aigle, Franz. Westb. 3, 54.	(Schwed. Privatb. 125.
Äby, Schwed. Stsb. 46.	Aigre, Schweiz. Westb. 5, 207.	Algermissen, Hannover. Stsb. 68.
Accialoto, Italien. Rom. E. II, 8.	Aigrefoille, Franz. Orléansb. 4, 207.	Algsheim(Gau-), Hess. Ludwigsb. 16.
Acerra, Ital. Röm. II, 134.	*Ajka, Ungar. Westb. 38.	Alyö, Alföldbahn 12.
Achel, Niederl. Staatsb. 2, 116.	Aillyvillers-Plombières, Franz. Ostb. 2, 222.	Span. Madrid-Alic. 12, 85.
Achern, Badische Staatsb. 24.	Ailly-sur-Noye, Franz. Nordb. I, 70.	Al, Ital. Sicil. IV, 53.
Post u. Eish. Exp.	Ailly-sur-Somme, Franz. Nordb. I, 74.	Alicant, Spanien 12, 99.
Achiet, Franz. Nordb. I, 91.	Airasca, Ober-Italien I, 283.	Alingsas, Schwed. Stsb. 35.
Achim, Hannover. Stsb. 32.	Airef, Franz. Nordb. I, 101.	Alken, Belg. Gr. Centr. 2, 14.
Acicestello, Ital. Sicil. IV, 64.	Airel, Franz. Westb. 3, 82.	Alken, Dänemark, Hadzjos 13, 117.
Acireale, Ital. Sicil. IV, 63.	Aisy, Paris-Lyon-M. 5, 34.	Alkmaar, Niederl. (Holland.) 5, 18.
Acce, Belg. Grand Centr. 2, 86.	Aitrang, Bayer. Staatsb. 15.	Allach, Bayerische Stsb. 235.
Acqua buona, Italien, Röm. E. II, 17.	(P. u. E.-Exp.) Lindau-Augsburg.	Allaman, Schweiz. Westb. 5, 11.
Acqua negra, Ober-Italien I, 442.	Aix, Paris-Lyon-M. 5, 33a.	Allesbach, Badische Stsb. 85.
Acqua viva, Ober-Italien I, 442.	Aix-la-Chapelle siehe Aachen.	(P. u. E.-Exp.) Schaffhausen-Constanz.
Acqui, Ober-Italien I, 246.	Aix les Bains, Paris-Lyon-M. 3, 261.	Alles, Paris-Lyon-M. 5, 331.
Aoren, Belg. Stsb. I, 81.	Akarp, Schwed. Stsb. 77.	Allendungen, Württemb. Stsb. 171.
Acs, Oesterr.(nördl.)Stsb.104.	Akkrum, Niederl. Stsb. 2, 47.	Allennes-Boisville, Franz. Orléansb. 4, 95.
Acsád, Oesterr. Südb. 101.	Aksaisk, Russl. V 28, 29.	Almaden, Span. Ciudad-Real 13, 117.
Adamsthal, Oesterr.(nördl.)Stsb.21.	Ala, Oesterr. Südb. 245.	Almagro, Span.(Madrid-Alic.)12, 101.
Adeghem, Belg. Grand-Ecclio 10, 641.	Alais, Paris-Lyon-M. 5, 297.	Almansa, (Almans-Valenc. 11, 71.
Adelsberg, Oester. Südb. 80.	Alar-del-Rey (Span. Nord. I, 17a.	(Spanien.) [Madrid-Alicante 12, 95.
Adelschlag, Bayer. Staatsb. 245.	(Isabella II, 2, 17b.	Almelo, Niederl. Stsb. 2, 35.
Ingolstadt-Gunzenhausen	*Alasio, Ober-Italien I, 142.	Almenches, Franz. Westb. 3, 213.
	Alba, Ober-Italien I, 260.	Almorchon, Spanien Ciud-Badaj. 13, 117.
	Albaccina, Ital. Röm. II, 99.	Alora, Span. Cordova-Malaga 16, 141.
	Albacete (Chinchilla), Spanien 12, 96.	Alost, Belg. Stsb. I, 40.
		Alphen, Belg. Grand Centr. 2, 50.
		Ober-Italien I, 216.
		(Spanien) Nord. I, 4.
		(Barcel. Pamplona 5, 48.
		Rheinische E. 112.
		Ober-Italien I, 155.

- Alsenz, Pfälz. Alsenzb. 74.  
 Alsofeld, Oberhessische 10.  
 \*Also-Mislye, Ungar. Nordostb. 38.  
 \*Alsó-Rákos, Ungar. Ostb. 29.  
 Alsheim, Hess. Ludwigsb. 8.  
 Altavilla, Ital. Sicil. IV, 85.  
 Altbach, Württemb. Stsb. 21.  
 Alt-, siehe auch die betreff. mit  
 Alt-zusammengesetzten Wurzel-  
 wörter, z. B. Alt-Boyen unter B.  
 Altdorf (Gross-), Württ. Stsb. 80.  
 Altena Berg.-Märkische 72.  
 Altenbach, GH. Leipzig-Dresden 5.  
 Altenbarnberg, Pfälz. Alsenzb. 76.  
 Altenbeken, { Hannover-Alten-  
 beken 15.  
 { Westfälische 6.  
 { Sächs. Stsb. 88.  
 (B.-Insp.)  
 Altenburg, { Altenburg-Zeitz 1.  
 Altendorf, Rheinische E. 92.  
 Altentzen, Köln-Minden 13.  
 Altenglan, Pfälzische Nordb. 62.  
 Altenhundem, Bergisch-Märk. 77.  
 Altenuhrm., Bayer. Stsb. 149.  
 (P.-u. E.-Exp.) Gussenhausen-Würgau  
 Altenschwand, Bayer. Ostb. 59.  
 Altentstadt, Bayer. Staatsb. 209.  
 (P.-u. E.-Exp.) Ulm-Kempten.  
 Altenwald (Grube) Saarbrücker 51.  
 Altfelde, Preuss. Ostb. 37.  
 Altgrottkau P, Oberschles. 63.  
 Althegnberg, Bayer. Stsb. 119.  
 (P.-u. E.-Exp.) Ulm-Salzburg.  
 (Altheim), Hess. Ludwigsb. 27.  
 Altheim-O., Kaiserin Elisabeth 89.  
 Althofen, Treibach-, Kronprinz-  
 Rudolfif. 33.  
 Alt-Jastrzemi, Märk.-Posen. 7a.  
 Alt-Kemnitz Niederschl. Märk. 47.  
 Altkirch, Elsass-Lothr. 104.  
 (Altmannshof), Bayer. Ostb. 33.  
 Altmitweida, P. Sächs. Stsb. 148.  
 Altmorschen, Hess. Nordb. 5.  
 Altmünsterol, Elsass-Lothr. 106.  
 Altnau, Schwz. Nordostbahn 2, 69.  
 Altona, Altona-Kiel 1.  
 \* Schulerblatt = 89.  
 Altoparcio, Ober-Italien I, 89.  
 Alt-Päka, Oesterr. Nordwestb. 61.  
 Alt-Rahlstedt, Lübeck-Büchener 13.  
 Altshausen, Württemb. Stsb. 188.  
 Altsold, Ungar. nordl. Stsb. 22.  
 Altstadt, Oesterr. Nordwestb. 73.  
 Altstätten, Ver. Schweizer. 3, 20.  
 Altstetten, Schweiz. Nordostb. 2, 20.  
 Altwasser, { Breslau-Freiburg 9.  
 { Niederschl. Märk. 58.  
 (Schles. Gebirgsl.)  
 Alvimoro, Franz. Westb. 3, 27.  
 Alvincz, Siebenbürger E. 15.  
 Alzenau, P. Oberschlesische 66.  
 (Nessle-Brieg.)  
 Alzey, Hess. Ludwigsb. 44.  
 Amánningen, Schweden 10, 169.  
 Amagne, Franz. Ostb. 3, 147.  
 Amand (St.)-de Boix, Franz. Orléansb.  
 4, 67.  
 Amand (St.)-de Vend, Orléansb. 4, 105.  
 Amand (St.), Frankreich 1z, 3.  
 Amandola, Ital. Calabr. IV, 44a.  
 Amarín (St.), Elsass-Lothr. 111.  
 Amay, Belge (Nord) 4, 214.  
 Amberg, Bayer. Ostb. 32.  
 Ambrieu, Paris-Lyon-M. 5, 229.  
 Ambolse, Franz. Orléansb. 4, 37.  
 Ambourti-T., Franz. Westb. 3, 278.  
 Ambrogio (St.), Ober-Italien I, 219.  
 Ambronay, Paris-Lyon-M. 5, 228.  
 Amécourt-T., Franz. Westb. 3, 278.  
 Améon, Berg.-Märk. 146.  
 Amendolara, Ital. Calabr. IV, 9.  
 Amersfoort, Niederl. Centralt. 4, 12.  
 Amewrosiewka, Russl. V, 30, 29.  
 Amiens, Franz. Nordb. 1, 73.  
 Amifontaine H., Franz. Ostb. 2, 139a.  
 Ammerberg, Schweden 14, 173.  
 Ammerdorf P., Thüringische E. 17a.  
 Amoros, Ital. Südb. III, 110.  
 Amsteden, Schwed. Stsb. 96.  
 Amougies, Belg. Staatsb. 1, 220.  
 Amour (Saint-), Paris-Lyon-M. 5, 221.  
 Ampfing, Bayer. Stsb. 275.  
 Amplepuis, Paris-Lyon-M. 5, 287.  
 Amposta, Span. Alman-Taragona 11, 79a.  
 Ampin, Belge (Nord) 4, 215.  
 Amriewil, Schweiz. Nordostb. 2, 2.  
 Amseiling P., Bayer. Ostb. 48.  
 Amsterdam, { Niederl. Rheinb. 1, 1.  
 (Niederlande.) { Holländische 5, 14.  
 Amstetten (Kaiserin Elisabeth 20  
 (Oesterreich) { Kronpr. Rudolfif. 63  
 Amstetten, Württemb. Stsb. 31.  
 Anagni, Ital. Róm. II, 111.  
 Ancoenis, Franz. Orléansb. 4, 146.  
 Anclam, Berlin-Stettin 55.  
 Ancona, (Italien. Róm. E. II, 93.  
 (Italien. Südb. III, 22.  
 Anco-le-Franc, Paris-Lyon-M. 5, 32.  
 Andancette, Paris-Lyon-M. 5, 86.  
 Andelfingen, Schweiz. Nordostb. 2, 34.  
 Andelot, Franz. Ostb. 2, 268.  
 Andelot, Paris-Lyon-M. 5, 141.  
 Andenne, Belge (Nord) 2, 221.  
 Andernach, Rheinische 50.  
 Andorf, Kaiserin Elisabeth 50.  
 Andrés (Szt), Arad-Temesvár 7.  
 Andrá (St.) { Kais. Franz. Josefsb.  
 Wördern.  
 Andrés (San), Span. Barcel.-Figueras 38.  
 Andréz, Franz. Midi 6, 37.  
 Andrézioux, Paris-Lyon-M. 5, 304.  
 Andrielow, Russl. Lodz. I, 3, 35.  
 Andujar, Span. Manzanera-Cordova 12, 106.  
 Anetz, Franz. Orléansb. 4, 145.  
 Angermünde, Berlin-Stettin 6.  
 Angern, a. d. March, K. Ferd. Ndb. 6.  
 Angern Kais. Elisabethb. 70.  
 I. Böhmen (Linz-Budweiser Pferdeb.)  
 (Franz. Orléansb. 4, 137.  
 (Franz. Westb. 3, 200.  
 Franz. Orléansb. 4, 18.  
 Angerville, (Belge (Nord) 4, 233.  
 (Fimallé-Londoz)  
 Angtour, { Grand Luxemb. 7, 543.  
 (Marche-Liège)  
 Angoulême, (Franz. Orléansb. 4, 69a-202.  
 { Franz. Charente 8, 4.  
 Ital. Südb. III, 130.  
 Angr, Anina-Stieerdorf, Oest. Stsb. 183.  
 Anny-Pinon, Franz. Nordb. 1, 155.  
 Annaberg (B.-Insp.), Sächs. Stsb. 77.  
 Annaberg (Preuss.), Oberschlesische  
 73. (Wittelmsh.)  
 Anna Paulowna, Niederl. (Holl.) 5, 22.  
 Anne (Sainte-) Franz. Orléansb. 4, 159.  
 Anney, Paris-Lyon-M. 5, 291a.  
 Annen X, Berg.-Märkische 51.  
 Annony, Franz. Méditerr. 5, 321.  
 Annone, Ober-Italien I, 203.  
 Anor, (Belg. Chimayb. 8, 633a.  
 { Franz. Nordb. 1, 160.  
 Anrath, Berg.-Märkische 21.  
 Aachen-Düsseld.-R.  
 \* Bist (Belg. Staatsb. 19.  
 Ansl, L. L. { Niederl. Stsb. 120 u. 121.  
 Ansbach, Bayer. Stsb. (P.B.A.) 152.  
 Anse, Paris-Lyon-M. 5, 56.  
 Ansehgem, Belg. Staatsb. 1, 11.  
 \* Belg. Société 64, 319.  
 Antequera, Spanien Granada 17, 144.  
 Antibes, Paris-Lyon-M. 6, 161.  
 Antimo (S.), Ital. Südb. III, 117.  
 Antoine (St.), Franz. Orléansb. 4, 11f.  
 Antoling, Belg. Staatsb. 1, 217.  
 Antonio (St.), Ober-Italien I, 221.  
 Antonyschacht, Kronpr. Rudolfif. 23b.  
 Antonopol, Russ. (Grosse) II, 23.  
 Anvaing, Belg. Staatsb. 1, 236.  
 Anvers, { Belg. Stsb. 1, 40.  
 (Antwerpen) { Gr. Contr. 2, 31.  
 { Anvers-Gand, 9, 624.  
 Any, Franz. Ostb. 2, 381a.  
 Anzola, Frankr. Nord. I, x, 1.  
 Anzola H., Ober-Italien I, 175a.  
 \* Apácz, Ungar. Ostb. 31.  
 \* Apahida, Ungar. Ostb. 11.  
 Apcz-Szantó, Ungar. Stsb. 11.  
 Apen, Oldenb. Staatsb. 12.  
 Apenrade, Alt-Kiel (Schlesw.) 53.  
 Apioe, Ital. Südb. III, 102.  
 Aplerbeck, Berg.-Märkische 56.  
 Apolda, Thüringische 11.  
 Appelhülsen, Köln-Minden 69a.  
 Appenweier, Bad. Stsb. 26.  
 (P.-u. E.-Exp.)  
 Appilly, Franz. Nordb. 4, 18.  
 Aprath, Berg.-Märkische 61.  
 Apricena, Ital. Südb. III, 32.  
 Aquasagra, Ober-Italien I, 246.  
 Aquil, Ober-Italien I, 246.  
 Aquilar, Span. Cordova-Málaga, 16, 138.  
 Aquino, Ital. Róm. II, 119.  
 Arcachon, Franz. Midi 6, 146.  
 { Arad-Temesvár 1  
 { Siebenbürger 1.  
 { Theisb. 37.  
 Arad, Neu-Arad-Temesvár 2  
 Aranjuez, Span. Madrid-Alicante 12, 91.  
 Arboza, Schwed. Örebrob. Kop. 2, 106.  
 Arbois, Paris-Lyon-M. 5, 208.  
 Arbon, Schweiz. Nordostb. 2, 62.  
 Arcangelo (S.), Ital. Südb. III, 12.  
 Archangelskaja, Russl. V, 25, 9.  
 { Franz. Ostb. 2, 227.  
 { Franz. Volognes 2x.  
 Arches, Ober-Italien I, 104.  
 Arcola, Ober-Italien I, 104.  
 Arca (See), Paris-Lyon-M. 5, 152.  
 Arcas-Snans, Ober-Italien I, 8, 206.  
 Arden, Dänemark. Juli. E. 50.  
 Ardon, Schweiz. Ligne d'Italie 8, 10.  
 Ardore, Ital. Calabr. IV, 89.  
 Ardres t., Franz. Nordb. 1, 109.  
 Arena-Po, Ober-Italien, 1, 191.  
 Arens-, { Hannov. Stsb. 101.  
 { Magdeb.-Leipzig 34.  
 Areny, Span. (Barcel.-Figueras) 8, 54.  
 Arenzano, Ober-Italien I, 127.  
 Arezzo, Italien. (Römische E.) II, 53.  
 Argingenken P, Tilsit-Interberg 2.  
 Argentan, Franz. Westb. 3, 214.  
 Argenteau, Belg. Lüttich-Mastr. 3, 5.  
 Argenton, Franz. Orléansb. 4, 211a.  
 Arqua, Ober-Italien I, 54.  
 Arquata, Ober-Italien I, 157.  
 Artheigen, Main-Neckarb. 4.  
 Arzano, Ital. Südb. III, 99.  
 Arles, Paris-Lyon-M. 5, 116.  
 Arlon, Belgien (Grand Luxemb.) 7, 279.  
 o. L'Arma Ober-Italien I, 133a.  
 Armentières, { Belg. Société 64, 308.  
 { Franz. Nordb. 1, 129.  
 Armsheim, Hess. Ludwigsb. 46.  
 Arnage, Franz. Orléansb. 4, 121.  
 Arnau, Oesterr. Nordwestb. 65.  
 Arnéke t., Franz. Nordb. 1, 113.  
 \* Arnemuiden, Niederl. Stsb. 2, 87.  
 Arnez, Schwz. Jougneb. 7, 3.  
 Arnheim, { Niederl. Staatsb. 2, 16.  
 (Arnhem) { Niederl. Rheinb. 1, 14.  
 \* Arnoldstein, Kronpr. Rudolfif. 41.  
 Arnsberg, Berg.-Märkische 118.  
 Arnstadt, Thüringische 33.  
 Arnsvalde, Oberschlesische 57.  
 (Stargard-Posen.)  
 Arona, Ober-Italien I, 225.  
 Arpajon, Franz. Orléansb. 4, 87.  
 Arqua, Ober-Italien I, 54.  
 Arquata, Ober-Italien I, 157.  
 Arras, Franz. Nordb. 1, 93.

Araki, Russl. Moskau-Jarosl. V 17, 3a.  
 Arsonval-Jaucourt II, Franz. Ostb. 5.  
 Ars a. d. Mosel, Elsass-Lothr. 54.  
 (= Ars-sur-Moselle)  
 Artensy, Franz. Orléansb. 4, 22.  
 Arvant, Franz. Orléansb. 4, 231.  
 Arvay, Paris-Lyon-M. 5, 291.  
 Arveyres, Franz. Orléansb. 4, 80.  
 Arvika, Schwed. Stsb. 94.  
 Asbach, P. Bad. Staatsb. 100.  
 (Billet-Bureau) Heidelb.-Würtb.  
 Asch, Bayer. Stsb. (B. Verw.) 228.  
 Aschaffenburg, { Bayer. Stsb. 102.  
 (P. u. B.-Amt)  
 { Frankf.-Hanau 10.  
 { Hess. Ludw. g. b. 30.  
 Aschbach, Kais. Elisabethb. 21.  
 Ascheberg, Altona-Kiel 36.  
 (Aschendorf), Westfälische 32.  
 Aschersleben, Magdb.-Halbst. 30.  
 Ascoli, Italien (Römische) II, 82.  
 Ascoli, Ital. Südb. III, 153.  
 Asigliano, Ober-Italien I, 395.  
 Ascu, Franz. Nordb. 1, 170.  
 Ask, Norwegen 3, 242.  
 Ask, Norwegen 257.  
 Askaröd, Schwed. (Eslöf-Ystad) 7, 147.  
 Asmundtorp, Schweden 6, 136a.  
 Asnières, Franz. Westb. 3, 93.  
 Aspach, Elsass-Lothr. 113.  
 Asperg, Württemb. Stsb. 11.  
 Assara Valg., Ital. Stiel. IV, 121.  
 Assomini, Ital. Sard. IV, 133.  
 Assen, Niederl. Stsb. 2, 50.  
 Assenede, Belg. Société 5, 343.  
 Assesse, Belg. (Grand Luxemb.) 7, 513.  
 Assisi, Ital. Rom. II, 64.  
 Assling, Bayer. Staatsb. 134.  
 Assling, Kronpr. Rudolfsh. 59.  
 Assmannshausen, Nassau. E. 11.  
 Asszonyfa, Ungar. Westb. 10.  
 Asten, Kais. Elisabethb. 26.  
 Astenet, Rheinische 3.  
 Asti, Ober-Italien I, 306.  
 Astorga, Span. Nordwestb. 3, 26.  
 Aszód, Ungar. nördl. Stsb. 8.  
 Ata, Mohacs-Fünfkirchen 5.  
 d'Atelier (Port)-Franz. Ostb. 2, 114.  
 Ath, Belg. Stsb. I, 84.  
 Athis-Mons, Franz. Orléansb. 4, 5.  
 Athus, Belg. (Grand Luxemb.) 7, 434.  
 Atkarak, Russl. V 23, 16.  
 Attnang, Kais. Elisabethb. 36.  
 Atvidsberg, Schweden 15, 174.  
 Atzgersdorf, Oesterr. Südb. 6.  
 Atzwang, Oesterr. Südb. 231.  
 Au, Köln-Minden 49.  
 Dentz-Glassen.  
 Au, Verein. Schweizerb. 3, 17.  
 Aubagne, Paris-Lyon-M. 5, 133.  
 Aubenton-Any, Franz. Ostb. 2, 282.  
 Aubigné, Franz. Orléansb. 4, 117.  
 Aubin (St.)-du-Bois, Franz. Westb. 3, 251.  
 Aubin (St.)-St.-Lup., Franz. Westb. 3, 110.  
 Aublain, Belgien Chimayb. 8, 619.  
 Aubreville, Franz. Ostb. 2, 297.  
 Aubusson, Franz. Orléansb. 4, 246a.  
 Auch, Franz. Midi 6, 104.  
 Audeghem, Belg. Staatsb. I, 67.  
 Aundenarde, Belg. Staatsb. I, 212.  
 Audincourt, Paris-Lyon-M. 5, 173.  
 Audrieu, Franz. Westb. 3, 69.  
 Audric, Franz. Nordb. 1, 108.  
 Audun-le-Roman, Franz. Ostb. 2, 178.  
 Aue, (B.-Insp.) Sächs. Stsb. 170.  
 Auer, Oesterr. Südb. Sudtiroler 235.  
 Auerbach, P. Badische Stsb. 105.  
 (Bill.-A.-Bureau) Heidelb.-Würtb.  
 Auerbach, Main-Neckarb. 9.  
 Auerbach, B.-I. Sächs. Stsb. 127.  
 Augen, P. Badische Stsb. 46.  
 (Billet) Carlsruhe-Basel.  
 Augsburg, Bayer. Stsb. 26.  
 (O. P. u. B.-A.)  
 Augusta, Ital. Stiel. IV, 72.

Augustfehn, Oldenb. Stsb. 13.  
 August-Schacht, Sächs. Stab. w.  
 Augustwalde, Oberschles. 56.  
 Stargard-Posen.  
 Auheim (Gross-), Frankf.-Hanau 6.  
 Aulendorf, Vrw. I. Württemb. Stsb. 46.  
 Ainoye, Franz. Nordb. 1, 29.  
 Aumenau, Nassausche E. 34.  
 Auneau, Franz. Orléansb. 4, 93.  
 Auperschin, Bielathalb. 19.  
 Aury, Franz. Orléansb. 4, 183.  
 Aurillac, Franz. Orléansb. 4, 278.  
 Auschitz, s. Auzic. Turnau-Kralup 2.  
 (Aussig-Teplitz 1.)  
 (Dux-Bodenbach 19.)  
 Aussig, { Aussig-Teplitz 1.  
 { Dux-Bodenbach 19.  
 { Oest.-nördl. Stsb. 64.  
 Austria-Schacht, Aussig-Teplitz 12.  
 Antel, Belg. Grand Luxemb. 7, 530.  
 Antet, Franz. Ostb. 2, 211.  
 Antouil, Frankr. Centr. (Ha u. u. 11b).  
 Autun, Paris-Lyon-M. 5, 312.  
 Auvetals, Belg. Stsb. 1, 142.  
 Auvernier, Schweiz. Westb. 5, 64.  
 Anvers, Franz. Nordb. 1, 41.  
 Auxvillers-Bumigny, Franz. Ostb. 2, 281.  
 Auw, Rheinische 34a.  
 Auwal, Oestr. (nördl.) Stsb. 46.  
 Auxerre, Paris-Lyon-M. 5, 336.  
 (Auxkainehlen), Tilsit-Intersterb. 5.  
 Auxonne, Paris-Lyon-M. 5, 198.  
 Auzic, Turnau-Kralup 2.  
 Avallon, Paris-Lyon-M. 5, 344.  
 Ave-Capelle, Belgien Société 6, 286.  
 Aveiro, Portugal 1, 9.  
 Aveighem, Belg. Staatsb. 1, 218.  
 Avenay, Franz. Ostb. 2, 133.  
 Aversa, Ober-Italien I, 101.  
 Aversa, Ital. Südb. III, 116.  
 Avesnes, Franz. Nordb. 1, 161.  
 Avesac, Franz. Westb. 3, 186.  
 Avigliana, Ober-Italien I, 218.  
 Avignon, Paris-Lyon-M. 5, 111.  
 Avila, Spanien Nord 1, 12.  
 Avio, { Oestr. Südb. (Tyrol) 246.  
 { Ital. (Ober-) I, 20.  
 Avize, Frankr. Ostb. 2, 321.  
 Avoise, Franz. Westb. 3, 191.  
 Avold (St.), Elsass-Lothr. 46.  
 (Avolshheim), Elsass-Lothr. 145.  
 Avricourt, Elsass-Lothr. 21.  
 { Franz. Ostb. 2, 55.  
 Axel, Belg. Malines-Terneusen 6, 361.  
 Ay (Saint), Franz. Orléansb. 4, 27.  
 Aye (Marche), Belg. Grand-Luxemb. 7, 517.  
 Azevalles, Franz. Ostb. 2, 232.  
 Azoudange-Maizières, Elsass-L. 23.

**B.**

Baal, Berg.-Märkische 9.  
 Baar-le-Nassau, Belg. Grand Centr. 2, 49.  
 Babenhansen, Hess. Ludwigsb. 28.  
 Babino, Russ. E. Petersb.-Moskau II 68.  
 Baböcsa, Oesterr. Südb. 255.  
 Kanizza-Barcs.  
 (Babstadt), Bad. Stsb. 131.  
 (Bill.-A.-Bureau) Meckesheim-Jaxtfeld.  
 Baby, Warschau-Wien I, 11.  
 Baccarat, Franz. Ostb. 2, 233.  
 Baceu, Türkei, Rumän. E. 2, 26.  
 Bacharach, Rheinische 57.  
 Bachmatsch, Russland VI 35, 13.  
 Baccouel, Franzörs. Nordb. 1, 136.  
 { Portugal 1, 17.  
 { Spanien 13, 122.  
 Badajoz, Badische Stsb. 154.  
 (P. u. B.-Amt.)  
 Baden bei Wien, Oest. Südb. 15.  
 Bad-Sulz, Elsass-Lothr. 146.  
 Baden, Schweiz. Nordostb. 2, 24.  
 Baeslèghem, Belgische Stsb. 1, 163.  
 Bärenstein, Sächs. Stsb. 81.  
 Bärn, Mähr.-Schl. Centralb. 6.  
 Baerode, Belg. Staatsb. 174a.  
 Baers, Spa. (Manzanares-Cordova) 12, 103.  
 Bagheria, Italien (Sicilien) IV, 83.  
 Baguncavallo, Ital. Südb. III, 38.

Bagnères de Bigorre, Französ. Midi 6, 26.  
 Bagnolo, Ober-Italien I, 43.  
 Bahony, Preuss.-Tyrnau Pferdeb. 9.  
 (= Bahrenfeld), Altona-Kiel 56.  
 Bahrmühle, Sächs. Staatsb. 111.  
 Baiersdorf, s. Bayersdorf.  
 Bailleul, Französ. Nordb. 1, 127.  
 Bajmok, Alfoldbahn 18.  
 Bain-Lohéac, Franz. Westb. 3, 132.  
 Bains, Französ. Ostb. 2, 221.  
 Baisieux, Französ. Nordb. 1, 171.  
 Bakov (Neu-) Böhm. Nordb. 1.  
 Bakofen, (Turnau-Kralup 10.  
 Balakirewo, Russl. Mosk.-Jarosl. V 17, 4a.  
 Balakizfalva, Ungar. Ostb. 19.  
 Balbinowo, Russl. (Dünab-Witebsk) IV, 22.  
 Baldis-Lalore, Belg. Nord, 4, 209.  
 Balduinstein, Nassausche E. 27.  
 Bäle, siehe Basel  
 Balaicourt, Französ. Ostb. 2, 299.  
 Balighöhe, Belg. (Grand-Bruges) 10, 640.  
 Ballenstedt, Magdeb.-Halberst. 40.  
 Ballstädt, Thüringische 36.  
 Balis, Russ. VI 32, 33.  
 Ballischport, Russl. III 11, 31.  
 Balzola, Ober-Italien I, 397.  
 Bamberg, Bayer. Staatsb. 56.  
 (O. P. u. B.-Amt.)  
 (Banmenthal), Bad. Stsb. 93.  
 B. A. Bureau, Heidelb.-Würtb.  
 Bandol, Paris-Lyon-M. 5, 137.  
 Bandurka, Russl. VI 32, 40.  
 Banea, Türkei 3, 5.  
 Bánffy-Hunyad, Ungar. Ostb. 7.  
 Bannalee, Franz. Orléansb. 4, 189.  
 Bánócz, Ungar.-Galiz. 22.  
 Banrève, Ungar. Staatsb. 55.  
 Bansen, Preuss. Ostb. 89.  
 Banstein, Elsass-Lothr. 33.  
 Banteln, Hannov. Stsb. 76.  
 Banya (Lonya), Ungar. Stsb. 19.  
 Banyiza, Siebenbürger E. 22.  
 Bapauze, Frankr. Nord 1, x2.  
 Bärnd P., Theissb. 38.  
 Baranowo, Russl. (Mosk.-Kursk) V 29, 3a.  
 Baranyavar-Monostor Alfoldb. 29.  
 Barawucha, Russl. Dünab.-Witebsk IV, 24a.  
 Barbantanna, Paris-Lyon-M. 5, 112.  
 Barbelroth, Pfälz. Maxb. 47.  
 Barbercy, Französ. Ostb. 2, 92.  
 Barbery, Französ. Nordb. 1, 207.  
 Barbosch, Türkei, Rum. E. 2, 15.  
 (= Saragossa-Barcel. 6. 38.  
 (= Barcel.-Figueras 8, 52.  
 (= Barcel. Sarris 7, 50.)  
 Barcelona, { Oesterr. Südb. 256.  
 { Fünfkirchen-Barcs 6.  
 Barcs, Hannov. Stsb. 14.  
 Barentin, Franz. Westb. 3, 23.  
 Bargtheide, Lübeck-Büchen 11.  
 Lübeck-Hamburg.  
 Bari, Italien Südb. III, 65.  
 Baris, Franz. Nord 1, x' 3.  
 Barken, Schweden Privatb. 131.  
 Barleben, Magdeb.-Halberst. 16.  
 Magdeb.-Wittenberge.  
 Bar le Duc, Franz. Ostb. 2, 35.  
 Barletta, Italien Südb. III, 39.  
 Barmen, Bergisch-Märk. 41.  
 Barmen-Rittershausen, Bergisch-Märkische 42.  
 Barneck, Thüringische E. 73.  
 Bärnsdorf, Köln-Minden 75.  
 Barnten, Hannoversche E. 74a.  
 Barop, × Berg.-Märk. 52.  
 Barr, Elsass-Lothr. 144.  
 Barreiro, Portugal (Sad-) 2, 20.  
 Barruelo, Spanien 2, 22a.  
 Barry-Maulte, Belg. Stsb. 1, 128.  
 Barsinghausen Hannov.-Altenb. 18.  
 Bar sur Aube, Franz. Ostb. 2, 99.  
 Bar sur Seine, Franz. Ostb. 2, 255.  
 Baraszczowice, Galiz. Carl L. B. 31.

- Bartenheim, Elsass-Lothr. 99.  
 Bartenstein, Ostpreuss. Südb. 15.  
 Barvaux, Belg. Gr.-Luxemb. 7, 537.  
 Barwenkovo, Russl. V. 30, 20.  
 Baschi, Ital. Rom. II. 92-  
 (Baschka), (Kais. Ferd. Nordb. 87  
(Ostrau-Friedland).  
 Bascop, Belg. Stab. 1, 158 u. 322.  
 Basécles, Belg. Staatsb. 1, 233.  
 Basel, (Bad. Stb. P. u. E. A. 56.  
 (Bâle), Franz. Ostb. 2, 323.  
 (Schweiz. Centralt. 1, 1.  
 Bas-Évette, Franz. Ostb. 2, 124.  
 Basgrad, Türkei (Rustschuk-Varna) 4, 4.  
 Basiach, Oest. südöstl. Stsb. 171.  
 Basilio (San), Ital. Südb. III. 148.  
 S. Basilio Pisciotti, Ital. Calabr. IV, 3.  
 Basilly, Belg. Stab. 1, 162.  
 Bas-Oha, Belgien Nord-B. 4, 219.  
 Basée, (la) Frankreich Nord 1 7, 7.  
 Basse-Indre, Franz. Orléansb. 4, 154.  
 Bassevelde, Belg. Société 5, 344.  
 \*Bastia, Ober-Italien I, 479.  
 Bastia, Ital. Röm. II, 63.  
 Bastogne, Belg. Grand-Luxemb. 7, 551.  
 Bati, Báltaszék-Dombóvár 7.  
 Batignolles, Frankreich 9 c.  
 Batjuschkowo, Russl. V 31, 8.  
 Bátony, Ungar. Staatsb. 13.  
 Battaglia, Ober-Italien, I, 49.  
 Báltaszék, Báltaszék-Domb. 1.  
 Battipaglia, Ital. Südb. III, 139.  
 \*Bátúy, Ungar. Nordostb. 30.  
 Bau siehe Bilderup.  
 Bause, Franz. Orléansb.  
 Bauerwitz, Oberschlesische  
 (Wilhelmsb.) 77.  
 Baume, Belg. Stab. 1, 54 u. 224.  
 Baume-les-Dames, Paris-Lyon-M. 5, 135.  
 Bautzen, Sächs. Stsb. 22. (B.-I.)  
 Bayerfeld-Cölln Pfälz. Aalenb. 72.  
 Bayersdorf, Bayer. Stsb. 52.  
 Bayeux, Französ. Westb. 3, 70.  
 Hayon, Französ. Ostb. 2, 216.  
 Bayonne, Französ. Midi 1, 17.  
 Bayreuth, Bayer. Ostb. 80.  
 (P. u. B. A.) Bayer. Stsb. 225.  
 Bazancourt, Französ. Ostb. 2, 143.  
 Bazas, Französ. Midi 6, 12a.  
 Bazilles, Französ. Ostb. 2, 165.  
 Bazenhald, Schw. Toggenburger E. 3, 61.  
 Bazias, Oesterr. südöstl. Stab. 171.  
 Beasain, Spanien Nord-1, 3.  
 Beaunoir, Paris-Lyon-M. 5, 265.  
 Beaumont, Paris-Lyon-M. 5, 176.  
 Beauport, Paris-Lyon-M. 5, 218.  
 Beaugency, Franz. Orléansb. 4, 29.  
 Beaujeu, Franz. Belleville-B. 5, 403.  
 Beaujeu Verreux, Franz. Ostb. 2, 210.  
 Beaujeu, Paris-Lyon-M. 5, 166.  
 Beaumont, Französ. Nordb. 1, 43.  
 Beaumont-le-Roger, Franz. Westb. 3, 60.  
 Beaune, Paris-Lyon-M. 5, 48.  
 Beauvais, Franz. Nordb. 1, 54.  
 Bebra, |Bebra-Hanau 1.  
 |Hess. Nordb. 3.  
 Běchovic, Oestr. (nördl.) Stsb. 47.  
 Beckingen, Saarbrücker E. 15.  
 Beckum, Köln-Minden 23.  
 Bédarieux, Franz. Midi 6, 3a.  
 Bedarides, Paris-Lyon-M. 5, 108.  
 Bedburg, Rheinische E. 18.  
 Bedihoscht, Kais. Ferd. Nordb. 77.  
 Beek-Elstoo, Niederl. Stsb. 2, 53.  
 Beja, Portugal (Süd-) 2, 27.  
 Beilen, Niederl. Stsb. 2, 49d.  
 Beimerstetten, Württb. Stab. 33.  
 Bei Rheinfelden, Bad. Stsb. 59.  
 Beirvelde, Belgien (Anvers-Gand) 9, 631.  
 Beiseforth, Hess. Nordb. 6.  
 Bel-Air, Franz. Ostb.  
 Belaja, Petersb.-Warschau II, 12.  
 \*Beleg, Báltaszék-Dombóvár-  
 Zákány E. 11.
- Belfort, (Elsass-Lothr. 106b.  
 |Paris-Lyon-M. 5, 172.  
 |Franz. Ostb. 2, 123.  
 Belgard, Berlin-Stettin 21.  
 Belgosoro, Ober-Italien I, 450.  
 Belgorod, R. Kursk-Charlow, V, 121.  
 Belje-Bereg, Russl. Orel-Witebsk IV, 46.  
 Beliki, Russl. VI 36, 13.  
 Belleben, Magdeb.-Halberst. 3.  
 Belle-Iale-Bégrad, Franz. Westb. 3, 156.  
 Bellenberg P, Bayer. Stsb. 207.  
 (Franz. Méditerr. 5, 63.  
 |Franz. Localbahn Belle-  
 |ville-Beaujeu, 5, 344.  
 Belleville, Franz. Westb. 3, 103.  
 Bellevue, Franz. Westb. 3, 103.  
 Bellingen P, Badische Stsb. 48.  
 B. A. Bureau.  
 Bellinzago, Ober-Italien I, 228.  
 Bellizzi, Ital. Südb. III, 138.  
 Belmez, Spanien 13, 123.  
 Belohard, Oestr. Nordwestb. 59.  
 Belo-ostrow, Russl. III 10, 7.  
 Belostok II, 4.  
 Belval-Sury II, Franz. Ostb. 2, 275.  
 Bély, Ungar. Nordostb. 28.  
 Bempflingen, Württemb. Stsb. 129.  
 Obere Neckarbahn.  
 Bender, Russland VI 52, 50.  
 (Bendorf), Rheinische E. 98.  
 S. Benedetto del T., Ital. Südb. III, 33.  
 Beneschau, Kais. Fr. Josef. 63.  
 Benevento, Italien. Südb. III, 104.  
 Benfeld, Elsass-Lothr. 78.  
 Benigen, Elsass-Lothr. 41.  
 Bennigsen, Hannov.-Altenb. 5.  
 (Benninghausen) Westfal. 11.  
 Benweiler-M. Elsass-Lothr. 85.  
 Benoit (St.-) Franz. Orléansb. 4, 57.  
 Benrath, Köln-Minden 6.  
 Benschberg, Bergisch-Märk. 100.  
 Bensen, Böhm. Nordb. 22.  
 (Main-Neckarb. 10.  
 Bensheim, |Hess. Ludwigsb. 67.  
 |Niederl. Stsb. 2, 30.  
 Bentheim, Almelo-Salabergen.  
 Bentschen, Märk.-Posener 7.  
 Beratzhausen, Bayr. Ostb. 99.  
 Beraun, Böhm. Westb. 16.  
 Berchem, Belg. Stab. 1, 32a.  
 Berchem Ste.-Agathe, Belg. Stab. 1, 43.  
 Bercheux, Belg. Grand-Luxemb. 7, 549.  
 Bercy, Paris-Lyon-M. 5, 1a.  
 Berditschew, Russ. Südwestb. VI 33, 15.  
 \*Beregszász, Ungar. Nordostb. 32.  
 Berendsewo, Russl. Mosk.-Jarosl. V 17, 4b.  
 Berény (Mező-), Theissb. 32.  
 Bérésaika, Grosse Russ. II, 80.  
 Petersb.-Moskau.  
 Berettyó-Ujfalu, Theissb. 40.  
 \*Berg, Ungar. Staatsb. 27.  
 Berg, Norwegen 227.  
 Bergamasco, Ober-Italien I, 249.  
 Bergamo, Ober-Italien E. 366.  
 Berge-Borbeck, Köln-Minden 12.  
 Bergedorf, Berl.-Hamburg 29.  
 Bergen, Bayer. Staatsb. 143.  
 (Bergen), Sächs. Stab. 129.  
 Bergen op Zoom, Niederl. Stsb. 81.  
 Bergerac, Franz. Orléansb. 4, 261.  
 (Berghausen), Bad. Stsb. 143.  
 B.-A.-Bureau.  
 Berghausen, Pfälz. Ludwigsb. 30.  
 \*Bergheim, Hannov.-Altenb. 13.  
 Bergisch-Gladbach, Bergisch-  
 Märkische 99.  
 Bergheinfeld, P. Bayer. Stsb. 85.  
 Bergbrunna, Schwed. Stab. 42b.  
 Bergtheim, Bayer. Staatsb. 88.  
 Bergues, Franz. Nordb. 1, 115.  
 Bergvik, Schweden Privatb. 178.  
 Bergwitz, Berlin-Anhalt 10.  
 Bergzabern, Pfälz. Maxb. 49.
- (Beringen), Bad. Stsb. 75. (Billetb.)  
 Berjou-Pont d'Oully, Franz. Westb. 3, 260.  
 Berkenbrück, Nürschl.-Märk. 8.  
 Berkwic, Oestr. (nördl.) Stab. 57.  
 Beraer, Belg. Grand. Centrl. 2, 28.  
 Berlin-Anhalt. 1.  
 Berlin-Ch. Pferdb. 1.  
 Berl.-Görlitz 1.  
 Berl.-Hamburger 1.  
 Berl.-Hamburiger 1.  
 Berl.-Pfad.-Magd. 1.  
 Berl.-Stettiner 1.  
 Magd.-Halberst. 45.  
 Niederschl.-Märk. 1.  
 Preuss. Ostb. 1.  
 (Schweiz. Centralt. 1, 39.  
 Berner Stab. 4, 11.  
 Schweiz. Westb. 5, 49.  
 Bernau, Bayer. Stsb. 141.  
 Bernau, Berlin-Stettiner 2.  
 Bernay, Franz. Westb. 3, 61.  
 Bernburg, Magdeb.-Halberst. 32.  
 \*Berne, Oldenb. Staatsb. 21.  
 Bernmont, Belg. Grand-Luxemb. 7, 547.  
 Bernried, Bayer. Stsb. 201.  
 Bernsdorff P, Südnordd. Vbdgsb. 29.  
 Bernstadt, Rechte Oderuferb. 7.  
 Berolzheim, Bayer. Stsb. 252.  
 Berre, Paris-Lyon-M. 5, 122.  
 Berzac, Franz. Orléansb. 4, 212.  
 Bertrange (Strassen), Lux. Wilhib. 7.  
 Bertry, Franz. Nordb. 1, 88.  
 Berrée, Belgien Grand-Centr. 2, 103.  
 Berzencze, Oesterr. Südb. 253.  
 Kanizza-Barcs.  
 \*Berzence (Gr.), Ungar. Stab. 23.  
 Berzova, Siebenbürger E. 6.  
 Berzy, Franz. Nordb. 1, 181.  
 Bessançon, Paris-Lyon-M. 5, 158.  
 Beschetsk, Russl. II 6, 6.  
 Besudny, Russl. Eydikahnen-Petersb. II, 33.  
 Beisheim, Württemb. Stsb. 53.  
 Beslé, Franz. Westb. 3, 183.  
 Bessèges, Paris-Lyon-M. 5, 297a.  
 Bessenyo, Oesterr. Staatsb. 172.  
 Bossines, Franz. Orléansb. 4, 233.  
 Best, Niederl. Staatsb. 2, 68.  
 Bestahow, Kais. Fr. Jos. 60a.  
 \*Bestwig, Berg.-Märkische 131.  
 (Franz. Nordb. 1, 99.  
 |Frkr. Bèthune-Lille II, 11.  
 Bettembourg, Luxemb. Wilhelmsb. 3.  
 Bettingen, Luxemb. Wilhelmsb. 10.  
 Betton, Franz. Westb. 3, 171.  
 Betzdorf, Köln-Minden 51.  
 (Deutz-Giessen).  
 Betzigau P, Bayer. Stsb. 12.  
 Betzingen, Württemb. Stsb. 133.  
 Beul, Rheinische E. 108.  
 Beuggen P, Badische Stsb. 60.  
 (Billetbureau).  
 Beurig (Saarburg), Saarbrücker 19.  
 Beuthersitz, Halle-Sorau-Guben 10.  
 Beutenau, Breslau-Freiburg 29.  
 Beuthen, (Oberschlesische 21.  
 |Rechte Oderuferb. 26.  
 Beuvry, Franz. Lille-B. 1 y, 10.  
 Bezeville, Franz. Westb. 3, 29.  
 Bevalx, Schweiz. Westb. 5, 61.  
 Bevensen, Hannover Stsb. 11.  
 Beveren-Waes, Belg. Société 5, 259.  
 Beveren-Flandre, Belg. (Anvers-G.) 99, 626.  
 |Aachen-Mastr. 11.  
 |Niederl. Stsb. 2, 109.  
 Beverwijk, Niederlande Holland. 5, 15a.  
 Bex, Schweizer. Westb. 5, 29.  
 Bexbach, Pfälz. Ludwigsb. 1.  
 Beynost, Paris-Lyon-M. 5, 233.  
 Bezdanj, Grosse Russische II, 33.  
 Bézénét, Französ. Orléansb. 4, 247.  
 Bézières, Französ. Midi 6, 3.  
 Biala, Russl. Warschau-Teresopol I, 46.  
 Bialosliwe, Preuss. Ostb. 24.

- Bialystock, Russl. Petersb.-Warsch. II, 45.  
 BiancoNovo, Italien, Calabrien IV, 41.  
 Biance, Ober-Italien I, 347.  
 Biaritz, Franz. Midi 6, 17a.  
 Biberach, Württemb. Stsb. 42.  
 (Verw. I. Cl.)  
 Biberach-Zell, Bad. Stsb. 161.  
 (P.-u. E.-Exp.)  
 Biblis, Hess. Ludwigsb. 61.  
 Bickenbach Main-Neckarb. 7.  
 Biococca, Ital. Stsb. IV, 66 u. 128.  
 Biebesheim, Hess. Ludwigsb. 58.  
 Biebrich, Taunusb. 9.  
 Biebricher Curve, Taunusb. 8.  
 Biebrich-Mosbach, Nassau. E. 2.  
 Biechowitz s. Bechowic.  
 Biel (Bienne) (Schweiz. Centralb. I, 56.  
 Bernische Stsb. 4, 3.  
 Schweiz. Westb. 5, 69b.)  
 Bielefeld, Köln-Minden 28.  
 Bielgorod, Russland V 30, 7.  
 Biejitz, Kais. Ferd. Nordb. 64.  
 Biella, Ober-Italien I, 394.  
 Bieendorf, Magdeb.-Halberst. 33.  
 Bielenbüttel, Hannover Stsb. 12.  
 Bienna, siehe Biel.  
 Bierbach, Pfälz. Ludwigsb. 24.  
 Bieringen, Württemb. Stsb. 139.  
 Bjerringbro, Dänemark Jüdl. E. 36.  
 Bierst, Belg. Stsb. I, 18.  
 Bjersjö Lagård, Schweden Privatb. 148.  
 Bierzanów, Galiz. C.-Ldwg. 2.  
 Biesenthal, Berlin-Stettin 3.  
 Biesenhofen, Bayer. Stsb. 17.  
 Bietigheim, Württb. Stsb. 10.  
 (Verw. I. Cl.)  
 Bigny, Französ. Orléansb. 4, 288.  
 Bigorre (Bag.-d.), Französ. Midi 6, 28a.  
 Bilbao (Hafen), Spanien 5, 32.  
 Bilin, Aussig-Teplitz 10.  
 Billeberga, Schwed. Kistf. Helsingb. 6, 136.  
 Billy-Montigny, Franz. Nordb. I, 137.  
 Bilzen, Niederl. Stsb. 2, 107.  
 Bilt-Vuursche, Niederl. Ctrb. I, 4, 147.  
 Binche, Belgische Staatsb. I, 297.  
 Bindlach H., Bayer. Stsb. 224a.  
 Bingen, Hess. Ludwigsb. 18.  
 Bingerbrück, (Rhein. 58. (B.-Insp.)  
 (Rhein-Nahcb. 27.)  
 Björneborg, Schweden Staatsb. 82.  
 Björnunda, Schwed. Stsb. 10.  
 (Birawa), Oberschles. W. B. 67.  
 Birkenfeld, Rhein-Nahcb. 41.  
 Birkenfeld, Württemb. Stsb. 210.  
 Birnensdorf, Schwz. Nordostb. 2, 45.  
 Birresborn, Rheinische E. 31.  
 Birsula, Russl. VI 32, 14.  
 Bisceglie, Ital. Sudb. III, 61.  
 Bischdorf, Preuss. Ostb. 90.  
 Bischheim, Sächs. Staatsb. 32.  
 Bischofsheim, Elsass-Lothr. 140.  
 Bischofsheim, Hess. Ludwigsb. 20.  
 Bischofswerda, Sächs. Stsb. 19. (B.-I.)  
 Bischoweiler, Elsass-Lothr. 3.  
 Bisens-Pisek, Kais. Ferd.-Ndb. 14.  
 Bismark, Magdeb.-Halberst. 66.  
 Bistric, Kais. Fr. Josefb. 62.  
 Bitburg, Rheinische E. 33.  
 Bietto, Ital. Sudb. III, 144.  
 Bitsch, Elsass-Lothr. 34.  
 Bitschweiler, Elsass-Lothr. 109.  
 Bitterfeld, Berlin-Anhalt 13.  
 Bivio Duino P., Oestr. Südb. 201a.  
 Bladnitz, × Wilkschener Bahn 4.  
 Blagny H., Franz. Ostb. 2, 165a.  
 Blainville la Grande, Franz. Ostb. 2, 5.  
 Blaise (St.), Paris-Lyon-M. 5, 39.  
 Blaisy-Bas, Norwegen 212.  
 Blakjer, Norwegen 212.  
 Blamont, Elsass-Lothr. 2.  
 Blanc-Misseron, Franz. Nordb. I, 135.  
 Blandain, (Belg. Stsb. I, 96a.  
 (Franz. Nordb. I, 172.)  
 Blankenberg, Friedr. Franzb. 7.  
 Blankenberghe, Belg. (Société) 5, 270.  
 Blankenese, Altona-Kiel 58.  
 Blankenheide, Rheinische E. 26.  
 (Blankensee), Lübeck-Büchen 2.  
 Blankenstein, Berg.-Märk. 125.  
 (Bahrtalbahn.)  
 Blanquefort, Franz. Medoc 9, 2.  
 Blanks, Oestr. nördl. Stsb. 22.  
 Blasdorf, Niederschl.-Märk. 60.  
 Blasendorf, Ungar. Ostb. 13.  
 Blaton, Belg. Staatsb. I, 232.  
 Blaubeuren, Wrttemb. Stsb. 169.  
 Blaufelden, Württemb. Stsb. 93.  
 Bleyberg, Belg. Stsb. I, 29 b.  
 Bleiburg, Oestr. Südb. 163.  
 Bleichenbach PH., Oberhess. 25.  
 Bleicherode, Magdeb.-Lpzg. 29.  
 (Halle-Cassel.)  
 Blerick H., Niederl. Stsb. 2, 62a.  
 Bliesme-Hausnigmont, Franz. Ostb. 2, 30.  
 Bliesbrücken, Elsass-Lothr. 37.  
 Blikskastel-Pfälz. Ludwigsb. 25.  
 Lautkirchen.  
 Blindenmarkt, Kais. Elisabb. 19.  
 Blisocva P., Böhm. Westb. 3.  
 Blimondel, Belg. Stsb. I, 59.  
 (Blönsdorf), Berlin-Anhalt 7.  
 (Blöh), Oldenb. Staatsb. 9.  
 Blois, Franz. Orléansb. 4, 33.  
 Blowic, Kais. Fr.-Josefb. 36.  
 Bludenz, Voralberger E. 13.  
 Blumau, Oestr. Südb. 232.  
 (Brennerbahn.)  
 Blumenau, Oestr. Staatsb. 111.  
 Blumenberg, Magdb.-Halberst. 4.  
 (Blumenhagen) Berlin-Stettin 68.  
 Bobadilla, Span. (Cordova-Málaga) 16, 146.  
 Boba-Jánosháza, Ungar. Westb. 42.  
 Bobenheim, Pfälz. Ludwigsb. 20.  
 Bobingen, Bayer. Stsb. 24.  
 Bobitz, Friedr. Eranzb. 4.  
 Bobrik, Russland VI 35, 19.  
 (Bobritzsch), Sächs. Stsb. 49.  
 Bobrowitz, Russland VI 35, 18.  
 Bochnia, Galiz. C.-Ldwg. 7.  
 Bochum, Berg.-Märkische 103.  
 (Bockelholm), Altona-Kiel 12.  
 (Bóbrka), Lemb.-Czernowitz 4.  
 Bockenheim, Main-Weserb. 24.  
 (Bockhorst), Altona-Kiel 34.  
 Boda, Schwed. Staatsb. 91.  
 Bodaik, Oestr. Südb. 137.  
 Bodenheim St.-Martin, Belg. Stsb. I, 45.  
 Bodelshausen, Württb. Stsb. 157.  
 (Böhm. Nordb. 20.)  
 Boden-Dux-Bodenbach 1.  
 bach, (Oestr. nördl. Stsb. 67.  
 (Sächs. Stsb. 13. (B.-I.)  
 Bodenheim, Hess. Ludwigsb. 3.  
 Bodenwöhr, Bayer. Ostb. 60.  
 Bodrog-Keresztur, Ung. Ndoestb. 22.  
 Böheimkirchen, Kais. Elisabb. 10.  
 Böhl-Iggelheim, Pfälz. Ludwigsb. 3  
 (Böhlen), Sächs. Stsb. 85.  
 Böhm. Brod, Oestr. nördl. Stsb. 45.  
 (Böhmschdorf), Oberschles. 65.  
 Böhm. Hirschlag, K. Elisabb. 73.  
 Böhm. Kamnitz, Böhm. Nordb. 25.  
 Böhm. Leipa, Böhm. Nordb. 8.  
 Böhm. Skalitz, Süd-Nrd. Vbgb. 23.  
 Böhm. Trübau, Oestr. nördl. Stsb. 30.  
 Bönen, Berg.-Märkische 86.  
 Börssum, Braunsch. 14.  
 (Bösdorf), Oberschlesische 61.  
 Bösig, Böhm. Nordb. 3.  
 Bösigheim, Württemb. Stsb. 53.  
 Bösing, Pressburg-Tyrnau 7.  
 Bogdanowka (Kamionka), Galiz.  
 Carl-Ldwigsb. 46.  
 Bogdanowka, Russl. VI 32, 28.  
 Boglár, Oestr. Südb. 122.  
 Bogliano, Ober-Italien I, 117a.  
 Bogoslawienk, Russl. Rjasan-Kosl. V 19, 9.  
 Bogumilowice, Gal. C.-Ldwg. 9.  
 Boguljowo, Grosse Russ. E. II, 110.  
 Bogorodsk, Grosse Russische II, 101.  
 Bohain, Französ. Nordb. I, 25.  
 Bohrau, Rechte Oderuferb. 4.  
 Bojajka, Russland VI 33, 2.  
 Bojanowo, Oberschlesische 38.  
 Boileux, Französ. Nordb. I, 92.  
 Bois-du-Luc, Belg. Stsb. I, 149.  
 Boisheim, Berg.-Märkische 27.  
 Bois-le-Roi, Paris-Lyon-M. 5, 11.  
 Boischot, Belg. Gr. Centr. 2, 26.  
 Boisseaux, Franz. Orléansb. 4, 19.  
 Boisset-Pacy, Franz. Westb. 3, 55.  
 Boisny-l'Aillerie, Franz. Westb. 3, 271.  
 Boisfort, Belg. Grand Luxemb. 7, 501.  
 Boitzenburg, Berlin-Hamb. 19.  
 Bokellen, Preuss. Ostb. 96.  
 Bolbec-Notint, Franz. Westb. 3, 28.  
 Bolderaa, Russl. IV, 13a.  
 Boldino, Grosse Russ. E. II, 106.  
 Bollersleben, Altona-Kiel 24.  
 (Schlew.)  
 Bollweiler, Elsass-Lothr. 91.  
 Bologna, Ober-Italien I, 66.  
 (Ital. Sudb. III, I, 201.  
 Französ. Ostb. 2, 201.  
 (Grosse Russische II, 81.  
 (Russland, II 6, 13.)  
 Boly s. Deutsch u. Magyar-B.  
 Bolzaneto, Ober-Italien I, 152.  
 Bomal, Belg. Gr. Luxemb. 7, 538.  
 Bomerecé, Belg. Grand Central 2, 100.  
 Bommel, Niederl. Stsb. 2, 92a.  
 Bommern, Berg.-Märk. 126.  
 Bomst, Märkisch-Posener 15.  
 Bonames, Main-Weserb. 23.  
 Bonassola, Ober-Italien I, 108a.  
 Bondy, Franz. Ostb. 2, 5.  
 Bonenburg, Westfälische 2.  
 Bonifacio (St.), Ober-Italien I, 35.  
 Bonn, Rhein.-A. 42. (B.-Insp.)  
 Bonnard, Paris-Lyon-M. 5, 338.  
 (Belg. Staatsb. I, 398.  
 (Belg. Grand Cent. 2, 72.)  
 Bonnemain, Franz. Westb. 3, 175.  
 Bonnet (St.)-en-Zross, Paris-L.-M. 5, 324.  
 Bonnevai, Franz. Orléansb. 4, 98.  
 Bonnières, Franz. Westb. 3, 12.  
 Bone-buvenrs, Belg. Nord. 4, 207.  
 Bonstetten, Schwz. Nordb. 2, 46.  
 Bonyhád, Báltaszék-Dombóvár-  
 Zákány E. 3.  
 Boortmeerbeek, Belg. Staatsb. I, 41.  
 Bopfinger, Württemb. Stsb. 117.  
 Boppard, Rheinische E. 54.  
 Boran, Franz. Nordb. I, 44.  
 Borås, Schweden Privatb. 3, 111.  
 (la Bastide) (Fr. Orléansb. 4, 86 u. 205.  
 (Franz. Midi 6, 13.)  
 Bourdeaux, (St. Jean) (Franz. Medoc 9, 1.)  
 Bordesheim, Altona-Kiel 31.  
 Bördighera, Ober-Italien I, 134a.  
 Bördujeni P., Lmbg. Czern. Jaasy 29  
 Borghetto, Ital. Rom. II, 72.  
 Borgia Bagg, Ober-Italien I, 87.  
 Borgo Lazzarro, Ober-Italien I, 232.  
 Borgomanero, Ober-Italien I, 403.  
 Borgeo, Ober-Italien I, 252.  
 Borgo Fanigale, Ober-Italien I, 67.  
 Borgoratto, Ober-Italien I, 241.  
 Borgo-Ticino, Ober-Italien I, 226.  
 Borgo St. Donino, Ober-Italien I, 184.  
 Borgo St. Martino, Ober-Italien I, 399.  
 Borgo Vercelli, Ober-Italien I, 352.  
 Borgstena, Schweden Stsb. I, 109.  
 Borisoglebsk, Russ. Grjasj-Borisoglebsk  
 V 26, 10.

- Borken, Main-Weserb. 6.  
 Borkenfriede Berl.-Stettin 53.  
 (Vorpommersche Bahn).  
 Borki, Russl. (Rjäschk-Morschanok) V 21, 3.  
 Borki, Russl. Charkow-Rostow V 30, 13.  
 Borki wielki, Galiz. Carl L. B. 44.  
 Borkop, Dänemark, Jüt. 30.  
 Borkowitschi, R. (Dünab.-Witebak) IV 24.  
 Borna, (B.-Insp.) Sächs. Stsb. 104.  
 Borne Niederl. Stsb. 2, 34.  
 (Almelo-Salberggen).  
 Bornheim, Hess. Ludwgsb. 92.  
 Bornhem, Belg. Mal.-Ternuz. 6, 355.  
 (Bornitz), Leipzig-Dresden 10.  
 Borodino, Russland V 31, 6.  
 Borowenka, Grosse Russische II, 76.  
 Borowskaja, Russland V 36, 6.  
 Bors PH. Theissb. 42a.  
 (Borsdorf), Leipzig-Dresden 2.  
 Bortniki, Lemb.-Czern.-Jassy 8.  
 Bortschi, Russland VI 32, 15.  
 Borup, Dänemark, Seel. E. 54.  
 Borynicz, Lemb.-Czern.-Jassy 6.  
 Boscho-le-Hard, Franz. Nordb. 1, 232.  
 Boschkow, Russland VI 36, 16.  
 Boschpol (Gross-), Berl.-Stettin 33.  
 Bossum, Köln-Minden 76.  
 Botošani, Lemberg-Czern.-J. 42.  
 Botragy, Ungar. Nordostb. 31.  
 Botuschani, s. Botošani.  
 Botzen (Bozano), Oest. Südb. 233.  
 Tyroler Linie.  
 Bouchain, Franz. Nordb. 1, 63.  
 Bouchout, Belg. Gr. Centr. 2, 30.  
 Boudry, Schweiz. Westb. 5, 62.  
 Bouffouls, Belg. Grand Centr. 2, 85.  
 Boujaillies, Paris-Lyon-M. 5, 243.  
 Bouleterendre, Frankreich 10, 5.  
 Boulogne, s. M. Franz. Nordb. 1, 64.  
 Bonisicourt, Franz. Ostb. 2, 151.  
 Bouray, Franz. Orléansb. 4, 12.  
 (P.-Lyon-M. 5, 225 u. 294.  
 Lyon à la Croix-Roussie  
 54, 4. (Les Dombes).  
 Bourges, Franz. Orléansb. 4, 237.  
 Bourget-Drancy, Franz. Nordb. 1, 140.  
 Bourge-le-Rot, Franz. Westb. 3, 203.  
 Bourgoin, Paris-Lyon-M. 5, 252.  
 Bourghéronde, Franz. Westb. 3, 86.  
 Bourmont-St.-Blin, Franz. Ostb. 2, 270.  
 Bourth, Franz. Westb. 3, 234.  
 Bouz, Saarbrücker E. 11.  
 Boussens, Franzos. Midi 6, 20.  
 Boussu, Belg. Stsb. 1, 113.  
 Boussu-en-Fagne, Belg. (Chimay) 8, 618.  
 Bouvalet, Belgische Staatsb. 1, 317.  
 Bonveret, Schweiz. (Italie) 8, 1.  
 Bouwel, Belg. (Tarahouth) 12, 655.  
 Bova, Ital. Calabr. IV, 44.  
 Bovaino, Ital. Calabr. IV, 40.  
 Bovenden, Hannover Stsb. 83.  
 (Hannover-Cassel).  
 Boveresse, Schweiz. Westb. 5, 73.  
 Boves, Franz. Nordb. 1, 71.  
 Bovesse (St. Denis), Belg. Gr. Luxb. 7, 509.  
 Bovigny-Courty, Wilh. Luxemb. 31a.  
 Bovino, Italien Südb. III, 94.  
 Boxberg-Wölchingen, Badische 113.  
 (Eisenbahn-Expd.).  
 Boxhagen, Niederschl.-Märk. 69.  
 Boxtel, Niederl. Stsb. 69.  
 Boyen (Alt-), Oberschles. 44.  
 (Breslau-Posen).  
 Bozen siehe Botzen.  
 Bra, (Ober-Italien I, 263 n. 478.  
 Turin-Savona 1, 408.  
 Brandand, Dänemark, Jüt. E. 30.  
 Brackwede, Köln-Minden 27.  
 Bracnequies, Belg. Stsb. 1, 150.  
 Bradegrube, Oberschlesische 90.  
 (Wilhelmsb.).  
 Bränsk, Russl. (Orel-Witebsk) IV, 45.  
 Brahsdorf, Berlin-Hamb. 18.  
 Braunau, Preuss. Ostb. 64.  
 Braiia, Türkei, Rum. E. 2, 13.  
 Braine le Comte (Belgische Stsb. 1, 105.  
 Société 5, 324.  
 Brianse, Franz. Ostb. 2, 192.  
 Brake, Oldenb. Staatsb. 23.  
 Brakel, Westfälische 40.  
 Bralin, Breslau-Warschau 5.  
 Bramans, Italien, Fell' E. 1, 474.  
 Brambach, Sächs. Stsb. 135.  
 (Güterstation).  
 Brancalene, Ital. Calabr. IV, 42.  
 Brand, Berlin-Görlitzer 5.  
 Brandeis, Oesterr. nördl. Stsb. 32.  
 Brandeis, Buschtährader 54.  
 Brandenburg, Berl. Potsd. Mgd. 9.  
 Brandizzo, Ober-Italien I, 342.  
 Brannenburger, Bayer. Stsb. 179.  
 Branowitz, Kais. Ferd.-Nordb. 51.  
 Bräuulcas, Span. (Nord-West) 27.  
 Branyiczka P., Siebenbürger E. 10.  
 Branzau, Oestr. Nordwestb. 23.  
 Branzoll, Oesterr. Südb. 234.  
 (Tyroler Linie).  
 Bratka, PH. Ungar. Ostb. 5.  
 Braunau, Kais. Elisabethh. 91.  
 Braubach, Nassauische E. 18.  
 Braunfels, Nassauische E. 39.  
 Braunsberg, Preuss. Ostb. 44.  
 Braunschweig, Braunsch. 25.  
 Braunsdorf, M.-Schl. Centralb. 11.  
 (Braunsdorf), Sächs. Stsb. 65.  
 Braux, Franz. Ostb. 2, 155.  
 Brebach, Saarbrücker 23.  
 Brechelshof, Breslau-Freiburg 21.  
 Breda Niederl. Stsb. 2, 73.  
 (Belg. Grand Centr. 2, 38.  
 Bredelar, Berg.-Märkische 135.  
 (Bührthalbahn).  
 (Breod), Dänemark, Fün. E. 12.  
 Bregenz, Vorarlberger E. 2.  
 Brehna, Berlin-Anhalt. 15.  
 Breisach, Badische 221.  
 Breitengrüssbach, Bayer. Stsb. 57.  
 Breitenschützing, Kais. Elisabethb. 34.  
 Breitenstein, Oesterr. Südb. 30.  
 Breitingen, G.-St., Sächs. Stsb. 87.  
 (Hannov. Stsb. 34).  
 Bremen, (Altstadt) Oldenb. Stsb. 1.  
 (Köln-Minden 78.  
 „ (Neustadt), Oldenb. Stsb. 2.  
 Bremerhafens, Geestem., Hannv. 49.  
 Brenda (Ponte di), Ober-Italien, I. 60.  
 (Brenner), Oesterr. Südb. 222.  
 (Brennerbahn).  
 Brennet, Badische Stsb. 222.  
 (P.-u. E.-Exp.)  
 Brescia, Ober-Italien I, 373.  
 (Bresl.-Schw.-Frbg. 1.  
 Niederschl.-Märk. 39.  
 Oberschles. 1. u. 32.  
 Rechte Oderuferb. 1).  
 Bressaire, (Franz. Orléansb. 4, 166.  
 Frankreich, 7, 5  
 Brest, Franz. Westb. 3, 166.  
 Brest-Litewsk, Russland I 3, 49.  
 Breteuil, Franz. Nordb. 1, 69.  
 Bretigny, Franz. Orléansb. 4, 10.  
 Bretoncelles, Franz. Westb. 3, 114.  
 Bretten (in Baden), Würt. Stsb. 4.  
 Breteville-Norrey, Franz. Westb. 3, 68.  
 Brezelfeld, Würtemb. Stsb. 73.  
 Breuille, Franz. Orléansb. 4, 88.  
 Breukelen, Niederl. Rheinb. 5.  
 Bréval, Franz. Westb. 3, 53.  
 Breyll, Berg.-Märk. 28.  
 Briceon, Franz. Ostb. 2, 102.  
 Brieg, Oberschlesische 5.  
 Brionen, Paris-Lyon-M. 5, 26.  
 Briesen, Niederschles.-Märk. 9.
- Briesen, Preuss. Ostb. 85.  
 Brienc (St.), Franz. Westb. 3, 153.  
 Brilon, Berg.-Märkische 133.  
 (Ruhrthalbahn).  
 Brindisi, Italien. Südb. III, 74.  
 Brionne, Franz. Westb. 3, 40.  
 Brion sur Oure, Franz. Ostb. 2, 266.  
 Brioude, Paris-Lyon-M. 5, 239.  
 „ Franz. Westb. 3, 243.  
 Briouze, (Localb. la Ferrière-Macé 231.  
 Franz. Orléansb. 4, 220.  
 Brive, Oesterr. Südb. 228.  
 (Brennerbahn).  
 Brixlegg, Oesterr. Südb. 212.  
 (Tyroler Linie).  
 Brockstedt P., Altona-Kiel 9.  
 Brodeck, Kais. Ferd. Nordb. 57.  
 Brody, Galiz. Carl Ludwigsb. 36.  
 Brönderslev, Dänemark, Jüt. E. 61.  
 (Brötzingen), Würtemb. Stsb. 209.  
 Brohl, Rheinische 49.  
 Broich, Berg.-Märk. 140.  
 Broich, (Speldorf-), Rheinische 89.  
 Bromberg, {Oberschles. 151.  
 {Preuss. Ostb. 27.  
 Broni, Ober-Italien I, 195.  
 Bronnbach, Badische Stsb. 139.  
 (P.-u. E.-Exp.)  
 Broons, Franz. Westb. 3, 149.  
 Broos, Siebenbürger E. 13.  
 Browary, Russl. VI 35, 20.  
 Browky, Russl. VI 33, 7.  
 Bruch, Dux-Bodenbach 13.  
 Bruchmühlbach, Pfalz. Ludw. 3.  
 (Bruchmühlen), Hannover E. 54.  
 Bruchsal (Bad. Stsb. 10. (P.-u. E.-A.)  
 in Baden {Würt. Stsb. 1. (B.-Insp.)  
 Bruck a. d. Leitha, Oester. Stsb. 96.  
 (Wien-Raab.)  
 Bruck a. d. Mur, Oesterr. Südb. 40.  
 (Bruckberg), Bayer. Ostb. 9.  
 Bruckmühl, Bayer. Stsb. 263.  
 Ital. Calabr. IV, 71.  
 Brucoli, Belg. Stsb. 1, 117.  
 Brugelotte, Kronpr. Ludolfsb. 47.  
 Brückel, Belg. Stsb. 1, 61.  
 „ Société 5, 253 u. 267.  
 „ Gand-Bruges 10, 645.  
 Brügge, Schweiz. Bern. Stsb. 4, 4.  
 „ Belg.-Märk. 159.  
 Brühl, Rheinische E. 39.  
 „ (Kais. Ferd. Nordb. 56.  
 Brunn, {Oesterr. Stsb. 20.  
 Bräusa, Oestr. nördl. Stsb. 26.  
 Brux, Aussig-Teplitz 12.  
 Bruxelles, (Brüssel) Belg. Stsb. 1a—1n.  
 {Belg. Grand Luxem. 7, 500.  
 Schwz. Nordostb. 2, 26.  
 Verein. Schweizerb. 3, 3a.  
 Brumath, Elsass-Lothr. 11.  
 Brummen, Niederl. Stsb. 2, 20.  
 Brunau-Packebusch, Magdeb.-  
 Halberst. 66.  
 „ Bruneck, Oesterr. Südb. 197.  
 Brunn, Oesterr. Südb. 9.  
 Brunn, Sächs. Stsb. 122.  
 Brunnensdorf, Buschtährader 34.  
 Bruno, Ober-Italien I, 230.  
 Brunoy, Paris-Lyon-M. 5, 6.  
 Brunsberg, Schwed. Staatsb. 92.  
 Brunsow, Russl. II 6, 9.  
 Brustano, Ober-Italien I, 165.  
 Bruyères, Franz. Ostb. 2, 309.  
 Bruz, Franz. Westb. 3, 180.  
 „ (Brucinów), Warschau-Wien I. 2a.  
 Bubenč, Oestr. nördl. Stsb. 49.  
 Babikon, Verein. Schweizerb. 3, 81.  
 „ Buccari, Ungar. Stsb. (Caristad. 3, 481.  
 Bučeca, Lemb.-Czernow-Jassy 40.  
 Buch P., Bayer. Stsb. 279.  
 Buchholz, Sächs. Staatsb. 78.

Buchloe, Bayer. Stsb. 20.  
 Buchs, Verein. Schweizerb. 3, 23.  
 Buchsee (Herzogent), Schwz. Ctrb. 1, 31.  
 Buchwald, Niederschl. Zwg. 6.  
 Buchy (Monterotier), Franz. Nordb. 1, 196.  
 Buchs, Vorarlberger E. 16.  
 Bucine, Ital. Rom. II, 50.  
 Budanowka, Russl. Mosk.-Kursk V 29, 24.  
 Buddenhagen, Berlin-Stettin 60.  
 Budenheim, Hess. Ludwigsb. 13.  
 Budigsdorf, Oestr. nördl. Stsb. 83.  
 Budweis, (Kais. Fr. Josef. 23.)  
 (Kais. Elisabethb. 83.)  
 (Linz-Budweis.)  
 Budwitz (Mähr.), Oesterr. Nord-  
 westb. 18.  
 Büchen, (Berlin-Hamburg 20.)  
 (Lübeck-Büchen, 7.)  
 Bückeberg, Hannov. Stsb. 47.  
 Büddenstedt, Braunsch. 30.  
 Büdesheim, Hess. Ludwigsb. 52.  
 Büdingen, Oberhessische E. 26.  
 Bühl, Bad. Stsb. 22. (P.u.E.-Exp.)  
 Buell, Franz. Westb. 3, 54.  
 Bükk, Oesterr. Südb. 100.  
 Bülach, Schweiz. Nordostb. 2, 41.  
 Bülderup-Bau, Altona-Kiel 50.  
 (Schlesw.)  
 Bümplitz, Schweiz. Westb. 5, 48.  
 Bünaburg, Dux-Bodenbach 2.  
 Bünde, Hannov. Stsb. 53.  
 Bürgeln, Schweiz. Nordostb. 2, 65.  
 (Bürstadt), Hess. Ludwigsb. 5.  
 Bütschwil, Verein. Schweizerb. 3, 63.  
 Büttingen P., Bergisch-Mark. 16.  
 (Butzberg), Schweiz. Centr. 1, 30.  
 Bützow, Friedrich-Franzb. 10.  
 Bufaloria di Cassano, Ital. Calabr. IV, 12.  
 Bufalora, Ober-Italien I, 15.  
 Bufta, Türkei, Rum. E. 2, 2.  
 Buggenhout, Belg. Stsb. 1, 74.  
 Buggingen P., Bad. Stsb. 44. (Billett.)  
 (Bujendorf), Altona-Kiel 40.  
 Buir, Rheinische E. 9.  
 Buisson de Cabans, Franz. Orléans 4, 216a.  
 Buissière (la), Belg. Nord. 4, 250.  
 Buitenpost, Niederl. Stsb. 2, 8.  
 Buk, Märk.-Posener 11.  
 Bukaczewski, Lemb.-Czernow. 9.  
 Bukarest, { Türk. Rumänische E. 2, 1.  
 { Bukarest-Giurgewo 3, 1.  
 (Buke), " Westfälische E. 5.  
 Bulboki, Russl. VI 32, 51.  
 Bulbo, Westschweizerb. 5, 49d.  
 Bully-Grenay, (Franz. Nordb. 1, 96.)  
 (Lille-Bully-Grenay IV, 13.)  
 Bunde, \* Niederl. Stsb. 2, 52.  
 Bunzlau, Niederschles.-Märk. 29.  
 Buonalbergo, Ital. Südb. III, 101.  
 Burbach, Köln-Minden 54.  
 Burbach, Saarbrücker 8.  
 Burg, Berl.-Potsd.-Mgd. 13.  
 Burga, Grosse Russ. Petersb. Moskau II, 73.  
 Burgau, Bayer. Stsb. 109.  
 Burgbernheim, Bayer. Stsb. 156.  
 Burgdorf, Hannov. Stsb. 4.  
 Burgdorf, Schweiz. Centr. 1b, 34.  
 Burgflarnbach, Bayer. Stsb. 166.  
 Burggumden, Oberhess. 7.  
 Burghardtgrube, × Oberschl. 91.  
 (Wilhelmsb.)  
 Burghaun, Bebra-Hanauer E. 4.  
 Burgkennitz, Berl.-Anhalt 12.  
 Burgkundstadt, Bayer. Stsb. 63.  
 Burg-Lesum, Hannov. Stsb. 35.  
 Burgos, Spanien (Nord-) 1, 7.  
 Burgsinn, (Bayer. Staatsb. 287.)  
 (Bebra-Hanauer E. 22.)  
 Burgstädt, Sächs. Staatsb. 109.

Burn, Schweiz. Westb. 5, 21.  
 BURNHaupt, Elsass-Lothr. 114.  
 Burnak, Russ. Grjazy-Borisogleb V 26, 6.  
 Bursat, Belg. Staatsb. 1, 215.  
 Bursztyn, Lbg.-Czern.-Jassy 10.  
 Burszdorf, Berlin-Anhalt 24.  
 Busalla, Ober-Italien I, 154.  
 Buschmühle, Niederschl.-Märk. 12.  
 Buschow, Magdeb.-Halberstad. 49.  
 Buschtéhrad, Buschtéhrad. 53.  
 Busigny, Franz. Nordb. 1, 26.  
 Busigny, Franz. Orléans 4, 242.  
 Bussigny, Schwz. Westb. 5, 50.  
 Busolenno, Ober-Italien I, 223.  
 Bussowyl, Schweiz. Berner Stsb. 4, 5.  
 Busto Arsizio, Ober-Italien I, 409.  
 Bustyaháza, Ungar. Nordostb. 16.  
 ButowesTur-, Oestr. Nordwestb. 70.  
 Buttrio, Ober-Italien I, 3.  
 Butzbach, Main-Weserb. 16.  
 Bursingen, Belg. Stsb. 1, 100a.  
 Buzen, Türkei, Rum. E. 2, 8.  
 Byans, Paris-Lyon-M. 5, 204.  
 Bykowo, Russl. (Mosk.-Bjassan) IV 13, 4.  
 Bystricz, Kaschau-Oderb. 5.

## C.

Cabbe-Roquebrune, Paris-Lyon-M. 5, 170.  
 Cabel, Berg.-Märkische 69.  
 Cadeo H, Ober-Italien I, 186a.  
 Cadidère, Paris-Lyon-M. 5, 351.  
 Cadix, Spanien 15, 135.  
 Caen, Franz. Westb. 3, 67.  
 Caestre, Belg. Sociéte 6, 306.  
 Caffers, Franz. Nordb. 1, 87.  
 Cagliari, Ital. Sard. IV, 31.  
 Cahors, Franz. Orléans 4, 262.  
 Caiamiello-Vsiranno, Ital. Rom. II, 124.  
 Cainsdorf, Sächs. Stsb. 164.  
 Cairo, Italien (Turin-Savona) I, 480.  
 Cakowitz, Turnau-Kr.-Prag 16.  
 Calais, Franz. Nordb. 1, 88.  
 Calamandrana, Ober-Italien I, 254.  
 Calatabiano, Ital. Calabr. IV, 59.  
 Calatayud, Span. (Madr.-Saragosa) 12, 66.  
 Calau, Halle-Soraug-Guben 11.  
 Calababbio, Ober-Italien I, 164.  
 Calcum, Köln-Minden 8.  
 Caldiero, Italien (Ober-) I, 34.  
 Caldenole, Belg. Staatsb. 1, 246.  
 Calenzano, Italien (Ober-) I, 79.  
 Call, Rheinische E. 25.  
 Calliano, Oesterr. Südb. 242.  
 Calmbach, Württemb. Stsb. 214.  
 Calmpshout, Belg. Grand-Central 2, 34.  
 Calorico, Italien (Ober-) I, 425.  
 Caltanissetta, Italien (Sicilien) IV, 27.  
 Caltagagnone, Italien (Ober-) I, 401.  
 Caluso, Italien (Ober-) I, 385.  
 Calw, Württemb. Stsb. 203.  
 Cambiano, Italien (Ober-) I, 211.  
 Cambrai, Franz. Nordb. 1, 61.  
 Cameh, Köln-Minden 20.  
 Camnago, Italien (Ober-) I, 417.  
 Camerlata (Como), Italien I, 415.  
 Camogli, Ober-Italien I, 413.  
 Camp, Naassauische E. 16.  
 Campagna, Ital. Calabr. IV, 17.  
 Campinaire (le), Belg. Stsb. 1, 139.  
 Camp. Major, Paris-Lyon-M. 5, 132.  
 Campomarino, Ital. Südb. III, 48.  
 Canal, Ungar. Nordostb. 53.  
 Cancellò, Ital. Rom. II, 183.  
 Candela, Italien Südb. III, 124.  
 Candelo, Italien (Ober-) I, 393.  
 Candia, Italien (Ober-) I, 386.  
 Candia-Lomellina, Ober-Italien I, 467a.  
 Candiolo, Italien (Ober-) I, 281.  
 Cancelli, Italien (Ober-) I, 255.  
 Cannes, Paris-Lyon-M. 5, 159.  
 Canstatt, Württb. 17. Verw. I. Cl.  
 Cantalupo, Italien (Ober-) I, 240.  
 Canth, Bresl.-Schw.-Frhg. 3.  
 Caparoso, Span. (Sarag.-Pampel.) 6, 46a.  
 Capdenac, Franz. Orléans 4, 222.  
 Capelle, Niederl. Rheinb. 1, 26.  
 Capelle au bois, Belg. Stsb. 1, 71.  
 Capellen H, Luxemb. Wilhelmsb. 9.

Capellen, Rheinische E. 53.  
 Capellen - Wevelinghoven, Rheinische E. 15.  
 Cappellen, Belg. Grand Centr. 2, 33.  
 Capryke, Belg. Sociéte 5, 345.  
 Capua, Italien (Römische) II, 129.  
 Caravaggio, Italien (Ober-) I, 452.  
 Carbe (Alt-), Preuss. Ostb. 17.  
 Carassonne, Franz. Midi 6, 5.  
 Carant, Franz. Westb. 3, 74.  
 Carint, Ital. Calabr. IV, 18.  
 Carignan, Oest. 160.  
 Carling G.H., Franz. Ostb. 2, 370.  
 Carl-Emanuel-Grube, Oberschles.  
 siehe Orts-Register.  
 Carlsbad, Buschtéhrad. 41.  
 Carlsglück, Berg.-Märk., s. Orts-R.  
 Carlshafen, Hess. Nordb. 20.  
 Carlishütte, (K. Ferd. Nordb. 85.)  
 (Ostrau-Friedland.)  
 Carlsruhe, (Eisenbahnhaut.)  
 (Badische Stsb. 14.)  
 (Bahnhof.)  
 (Möhbürger Thor P, Carlsruher  
 (Bill.-A.-B.) Rheinb. 201.  
 Carlstadt, Schwed. Stsb. 87.  
 Carlstadt, Bayer. Stsb. 159.  
 Carlstadt, { Oesterr. Südb. 154.  
 { Ungar. Stsb. 66.  
 (Carlstadt-Flume.)  
 Carmagnola, { Italien (Ober-) I, 269.  
 { Turin Savona I, 477.  
 Carmaux, Französ. Midi 6, 33.  
 Carmona, Span. (Cordov.-Sevil 14, 127 la.)  
 Carnières, Belg. Staatsb. 1, 312.  
 Carnoules, Paris-Lyon-M. 5, 147.  
 Carolinengrube, Oberschles. 26.  
 Carolinenhorst, Berlin-Stettin 13.  
 Carovigno, Ital. Südb. III, 72.  
 Carpentras, Paris-Lyon-M. 5, 28a.  
 Carregado, Portugal 2.  
 Cartagena, Spanien 12, 112.  
 Carvin, Franz. Nordb. 1, 121.  
 Carwitz, Berlin-Stettin 26.  
 Casa Branca, Portugal (Süd-) 2, 24.  
 Casale di S. Ivo, Ital. Südb. II, 10.  
 Casalbottano, Italien (Ober-) I, 457.  
 Cassie, Italien (Ober-) I, 398.  
 Cassalechio, Italien (Ober-) I, 68.  
 Casalinuovo, Ital. Rom. II, 135.  
 Casalpusterriengo, Italien (Ober-) I, 433.  
 Casaleto-Vaprio, Italien (Ober-) I, 459.  
 Casarsa, Italien (Ober-) I, 7.  
 Casasco, Ital. Rom. II, 10.  
 Case Bruciate, Ital. Südb. III, 20.  
 Casekow, Berlin-Stettin 8.  
 Caselle, Ober-Italien I, 502.  
 Caselle, Ital. Rom. II, 131.  
 Caserta, (Italien Südb. III, 114.)  
 { Barcel.-Saragossa 6, 44.  
 { Madrid-Saragossa 12, 88.  
 Casetas, Span. {  
 Casino di Ferra, Ital. Rom. II, 18b.  
 Caslau, Oesterr. Nordwestb. 33.  
 Casoria, Ital. Südb. III, 119.  
 Cassano, Italien (Ober-) I, 363.  
 (Hess. Nordb. 11.)  
 (Hannov. Südb. 87.)  
 Cassel, \* Magdeb.-Leipz. 35.  
 (Main-Weserb. 1.)  
 Cassel, Franz. Nordb. 1, 112.  
 Cassine, Ober-Italien I, 244.  
 Cassis, Paris-Lyon-M. 5, 134.  
 Castagneto, Ital. Rom. II, 19.  
 Castagnole, Italien (Ober-) I, 258.  
 Casteggio, Italien (Ober-) I, 197.  
 Castejon, Span. { Barcel.-Saragossa 6, 46a.  
 { Tudela-Bilbao 5, 35a.  
 Castel (Mainz), Taunusb. 7.  
 Castel-Alfero, Ober-Ital. I, 468e.  
 Castel d'Agogna, Ober-Italien I, 467.  
 Castel Alfano, Ober-Italien I, 489e.  
 Castel-Bolognese, Italien Südb. III, 6.  
 Castellaccia, Ital. Sicil. IV, 84.  
 Castel Fiorentino, Ital. Rom. II, 78.  
 Castel Franco, Italien (Ober-) I, 177.  
 Castelgrufo, Italien (Ober-) I, 153.  
 Castellana Ital. Südb. III, 149.  
 Castellaro, Italien (Ober-) I, 466.  
 Castellazare, Italien Südb. III, 142.

- Castelleone, Italien (Ober-) I, 455.  
 Castello, Italien (Ober-) I, 81.  
 Castellon, Span. (Almanza-Tarrag-) II, 77.  
 Castel-Maggiore, Italien (Ober-) I, 64.  
 Castelnauvay, Franz. Ostb. 2, 107.  
 Castelnovo, Italien (Ober-) I, 380.  
 Castel Pisanio, Ital. Röm. II, 97.  
 Castel S. Pietro Em., Ital. Südb. III, 4.  
 Castel St. Giovanni, Italien (Ober-) II, 192.  
 Castiglion Fior, Ital. Röm. II, 55.  
 Castillejo, Spanien (Mad.-Alicante) 12, 92.  
 Castellon, Franzos. Orléansb. 4, 260.  
 Castres, Franz. Ostb. 6, 68.  
 Castroling, (Holländ.) 5, 17.  
 Castricum, Köln-Minden 16.  
 Castrup, Köln-Minden 16.  
 Caubera, Spanien (Ciudad-Badajoz) 13, 118.  
 Catania, Italien (Sicilien) IV, 65.  
 Catania, Italien (Calabrien) IV, 3.  
 Câteau (le), Franz. Nordb. 127.  
 Catenanuova Centuripe, Ital. Sicil. IV, 123.  
 Catlenburg, Hannover. Stsb. 88.  
 Catenbères, Franz. Nordb. 1, 60.  
 Caticolia, Ital. Südb. III, 15.  
 Caub, Nassauische E. 13.  
 Caudry, Franz. Nordb. 1, 59.  
 Caunes-Dinan, Franz. Westb. 3, 148.  
 Causdorf P., Preuss. Ostb. 1a.  
 Cava, Ital. Südb. III, 134.  
 Cava-Carbonara, Italien (Ober-) I, 459.  
 Cavallion, Paris-Lyon-M. 5, 111a.  
 Cavalleri Maggiore, Italien I, 265.  
 Cava-Manara, Italien (Ober-) I, 166.  
 Cavatigozzi, Italien (Ober-) I, 441.  
 Ceccano, Ital. Röm. II, 115.  
 Cecina, Italien (Römische) II, 18.  
 Čejčic P., Kais. Ferd. Jos.-B. 29.  
 Celigny, Schweiz. Westb. 5, 6.  
 Celle, Hannover. Stsb. 6.  
 Celle, Ober-Italien I, 130.  
 Cellio, Italien (Ober-) I, 275.  
 Cerialto, Italien (Römische) II, 117.  
 Ceperano, Ober-Italien I, 22.  
 Cersano, Ober-Italien I, 22.  
 Cercan-Pisely, K. Fr. Josef. 64.  
 Cercoates, Franz. Westb. 4, 24.  
 Cergy-la-Tour, Paris-Lyon-M. 5, 311.  
 Cerdà, Ital. Sicil. IV, 88.  
 Cersfontaine, Belg. Grand-Central 2, 112.  
 Cerialle, Ober-Italien I, 144.  
 Cernigola, Ital. Sicil. III, 57.  
 Cernay s. Sennheim (Kl. Saas).  
 Cerdaldo, Ital. Röm. II, 79.  
 Certosa, Italien (Ober-) I, 168.  
 Cervaro, Ital. Südb. III, 92 u. 121.  
 Cervo, Ober-Italien I, 140a.  
 S. Seseario di Lecce, Ital. Südb. III, 79.  
 Cesona, Ital. Südb. III, 10.  
 Cesson, (Franz.) Midi 6, 1.  
 Cette, Paris-Lyon-M. 5, 76.  
 Cézy, Paris-Lyon-M. 5, 23.  
 Chabons, Paris-Lyon-M. 5, 254.  
 Chagny, Paris-Lyon-M. 5, 50.  
 Chabivert-Urcel, Franz. Nordb. 1, 156.  
 Chalais, Franz. Orléansb. 4, 74.  
 Chaligny, Franz. Ostb. 2, 107.  
 Chalmaison P.E., Franz. Ostb. 2, 82.  
 Chalons sur Marne, Franz. Ostb. 2, 26.  
 Chalon-Ville, Paris-Lyon-M. 5, 52.  
 Châlons St. Come, Paris-Lyon-M. 5, 52a.  
 Chambrans-lès-Dole, Paris-Lyon-M. 5, 197.  
 Cham, Bayer. Ostb. 64.  
 Cham, Schweiz. Nordostb. 2, 52.  
 Chamarrande, Franz. Orléansb. 4, 14.  
 Chamas (Saint-), Paris-Lyon-M. 5, 121.  
 Chambéry, Paris-Lyon-M. 5, 260.  
 Chambéry, Schweiz. Westb. 5, 2.  
 Chambrélen, Schweiz. Jura-Industr. 6, 3.  
 Champagny, Franz. Ostb. 2, 123.  
 Champagnole, Paris-Lyon-M. 5, 55a.  
 Champligny, Paris-Lyon-M. 5, 13.  
 Champlittie, Franz. Ostb. 2, 207.  
 Champs, Paris-Lyon-M. 5, 327.  
 Chamtoëf, Franz. Orléansb. 4, 142.  
 Chanca, Portugal (Lissab.-Hadsjox) 1, 13.  
 Changis, Franz. Ostb. 2, 13.  
 Chantenay, Franz. Orléansb. 4, 153.  
 Chantilly, Franz. Ostb. 1, 9.  
 Chantonay, Frankr. Vendée 7, 4.  
 Chapraines P., Franz. Ostb. 2, 267.  
 Chapelle La-, -aux-Bois siehe unter La-Chapelle.  
 Charenton, Paris-Lyon-M. 5, 20.  
 Charino, Russland II 6, 3.  
 Charkow, { Russl. Kursk-Chark. V 30, 11.  
 } » Elisabeth-Char. V 136, 23
- { Belg. Stab. 1, 136.  
 } Grand Centr. 2, 71.  
 } Nord 4, 244.  
 } Société 5, 428.
- Charleroi, Charleroi (Ville Basse), Belg. Gr.-Cent. 2, 71a.  
 Charleville, Frankr. Westb. 3, 16.  
 Charleville, Franz. Ostb. 2, 109.  
 Charlottenberg, Schweden Staatsb. 97.  
 Charlottenburg, Berliner Pferdeb.  
 Charlottengrube, Oberschles. 81.  
 Charlottenhof, Russl. III 1, 11.  
 Charlottenlund, Dänemark, Seel. E. 2, 63.  
 Charman, Franz. Orléansb. 4, 55.  
 Charmes, Franz. Ostb. 2, 217.  
 Charmy-Fayl-Billot, Franz. Ostb. 2, 102.  
 Charolles, Paris-Lyon-M. 5, 401.  
 Chars, Franz. Westb. 3, 273.  
 Chartres, Franz. Westb. 3, 109.  
 Charziskaja, Russl. V 30, 27.  
 Chasse, Paris-Lyon-M. 5, 78.  
 Chasseuil, Franz. Orléansb. 4, 55.  
 Chastre, Belg. Grand-Luxemb. 7, 507.  
 Châteaubourg, Franz. Westb. 3, 141.  
 Châteaudun, Franzos. Orléansb. 4, 99.  
 Château du Loire, Franz. Orléansb. 4, 115.  
 Château-Gaillard, Franz. Orléansb. 4, 21.  
 Châteaulin, Franzos. Orléansb. 4, 193.  
 Château neuf, Paris-Lyon-M. 5, 98.  
 Château-Renaud, Franz. Orléansb. 4, 106.  
 Châteauroux, Franzos. Orléansb. 4, 211.  
 Château-Thierry, Franzos. Ostb. 2, 17.  
 Châteauneuf, Franz. Ostb. 2, 262.  
 Châtelandern, Franz. Westb. 3, 154.  
 Châtel-Consair, Paris-Lyon-M. 5, 241.  
 Châteley, Paris-Lyon-M. 5, 238.  
 Châtelet (Le), Franz. Ostb. 2, 144.  
 Châtelaineau, (Belg. Stab. 1, 138.  
 ) (Belg. Grand Centr. 2, 84.  
 Châtelleraut, Franzos. Orléansb. 4, 50.  
 Châtel-Nomexy, Franzos. Ostb. 2, 217a.  
 Châtenay, Franzos. Ostb. 2, 248.  
 Châteaouis s. Kestenholz (Kl. Saas).  
 Châtillon P.-à-Binson, Franz. Ostb. 2, 21.  
 Châtillon s. Seine (Franz.) Ostb. 2, 261.  
 Châtillon, Paris-Lyon-M. 5, 12a.  
 Châtillon, Frankr. Westb. 3 n. 4.  
 Châton, Franz. Westb. 3, 192.  
 Châtouantale, Belg. Stab. 1.  
 Chaunles, Franzos. Nordb. 1, 181.  
 Chaumont, Franzos. Ostb. 2, 103.  
 Chaumont-en-Vexin, Franz. Westb. 3, 275.  
 Chauny, Franzos. Nordb. 1, 19.  
 Chaussin, Paris-Lyon-M. 5, 327.  
 Chauvency, Franzos. Ostb. 2, 67.  
 Chanx de Fondé, Schweiz. Jura Ind. 6, 7.  
 Chaville, Franz. Westb. 3, 98.  
 Chavigny-Orbe, Schweiz. Stsb. 5, 53.  
 Chef-du-Font, Franz. Westb. 3, 75.  
 Chelles, Franzos. Ostb. 2, 8.  
 Chelmek P., Kais. Ferd. Nordb. 36.  
 Chemilly, Paris-Lyon-M. 5, 334.  
 Chemnitz, Sächs. Stab. 64 (B.-I.).  
 Chemnitz, Sächs. Stab. 146.  
 (Neolavorstadt.)  
 Chénée, Belg. Stab. 1, 22.  
 Chénens, Schweiz. Westb. 5, 39.  
 Cheratte, Belg. Lüttich-Mastr. 3, 124.  
 Cherbourg, Franzos. Westb. 4, 81.  
 Chéroux (Saint-), Franz. Orléansb. 4, 89.  
 Cherrala, Russl. III, 10, 25.  
 Chevillon, Franzos. Ostb. 2, 197.  
 Chevilly, Franz. Orléansb. 4, 23.  
 Chèvremont, Geisenberg-, Elsass-L. 106a.  
 Chexbres, Schweiz. Westb. 4, 32.  
 Chiavari, Italien (Ober-) I, 113.  
 Chibidi, siehe Chybi.  
 Chidriau (San), Spanien (Nord) 1, 11.  
 Chiaraivalle, Ital. Röm. II, 95.  
 Chiarenti, Ital. Südb. III, 119.  
 Chivères-Attres, Belg. Stab. 1, 118.  
 Chivoglio, Italien (Ober-) I, 447.  
 Chikie, Russl. III, 29.  
 Chimay, Belgien Chimayb. 8, 621.  
 Chimky, Grosse Russische (Nicolaï) II, 96.  
 Chinchilla, Span. Madrid-Alicante 12, 97.  
 Chiomonte, Ober-Italien I, 224a.  
 Chirlitz-Turas, Kais. Ferd. Nordb. 70.  
 Chiusi, Ital. Röm. II, 89.  
 Chivasso, Italien (Ober-) I, 343.  
 (Chelbowitz-wielkie, Böbrka), Lembg.-Czernowitz-Jassy 4.  
 Chlumec, Kais. Fr. Josef. 51.  
 Chlumetz, Oestr. Nordwestb. 55.
- Chobotow, Russl. Bijaan-Koslow V 19, 10.  
 Choqueus, Franzos. Nordb. 1, 99.  
 Chodau, Buschtährader 42.  
 Chodorów, Lemb.-Czern.-Jassy 7.  
 Choisy-le-roi, Franz. Orléansb. 4, 3.  
 Cholet, Franzos. Orléansb. 4, 155.  
 Chomtomow, Russl. V 25, 12.  
 Choring, Berlin-Stettiner 5.  
 Corozana, Galiz. C.-Ludwb. 24a.  
 Chorowicz, Rechte Oderuferb. 27.  
 Chotbor, Oestr. Nordwestb. 45.  
 Chotkowl, Russl. Mosk.-Jaroslaw, V 17, 2a.  
 Chotulow, Russl. Warsch.-Tropel I, 3, 47.  
 Cholynez, Russl. Orel-Witebsk IV, 45.  
 Chotzen, Oestr. (nördl.) Stsb. 33.  
 Chouzry, Franz. Orléansb. 4, 34.  
 Chrast, Böhm. Westb. 9.  
 Chrast, Oestr. Nordwestb. 49.  
 Christiania, Norwegen 20 n. 252.  
 Christianstadt, Schwed. Herjed.-Udde 119.  
 Christineberg, Schwed. Wexjö-Ystad 144.  
 Christinehamm, { Schwedische Stsb. 83.  
 } Schweden 12, 170.  
 Chronstau, Rechte Oderuferb. 39.  
 Chropin, Kais. Ferd. Nordb. 81.  
 Chrudim, Oestr. Nordwestb. 51.  
 Chruschewo, Russl. Bijaan-Koslow V 19, 4.  
 Chrzanów P., Kais. Ferd. Nordb. 37.  
 Chr., Verein. Schweizb. 3, 33.  
 Chuwinge, Russl. III 10, 31.  
 Chwalkowo, Oberschlesische 143.  
 Chybi, Kais. Ferd. Nordb. 32.  
 Chyrow, Ungar.-Galiz. 4.  
 Ciampino, Italien (Römische) II, 104.  
 Cibulka, Buschtährader 58.  
 Ciechocinek, Russl. Warschau-Bromberg 33.  
 Cieszkowice P., Kais. Ferd. Nordb. 65.  
 Cieza, Span. (Albacete-Carthag.) 12, 109.  
 Ciliubin, Türkei Rum. E. 2, 9.  
 Cilli, Oestr. Südb. 64.  
 Ciney, Belgien (Grand-Luxemb.) 7, 515.  
 Cinq-Mars, Franz. Orléansb. 4, 124.  
 Cirés-lès-Mellos, Franz. Nordb. 1, 49.  
 Clérey, Elsass-Lothr. 2.  
 Clire, Italien (Ober-) I, 504.  
 Cisano, Italien (Ober-) I, 424.  
 Ciudad-Real, Span. (Madr.-Ciud. R.) 12, 96.  
 (Ciud.-Badaj.) 13, 113.  
 Civita Lavinia, Ital. Röm. II, 107.  
 Civitavecchia, Italien (Römische) II, 31.  
 Civray, Franz. Orléansb. 4, 63.  
 Clairfont, Franz. Ostb. 2, 235.  
 Clairvaux, Franzos. Ostb. 2, 100.  
 Clamart, Franz. Westb. 3, 101.  
 Clamecy, Paris-Lyon-M. 5, 343.  
 Clau, Franz. Orléansb. 4, 54.  
 Clarelvén, Schweden 13, 171.  
 Clarena, Schweiz. Westb. 5, 22.  
 Clauthal, Magdeh.-Halberst. 84.  
 Clement (St.), Franzos. Ostb. 2, 231.  
 St. Clemente, Ital. Südb. III, 133.  
 Clères, { Franzos. Nordb. 1, 202.  
 } Franzos. Westb. 3, 47.  
 Cléry, Franzos. Ostb. 2, 251.  
 Clermont, Franzos. Nordb. 1, 67.  
 Clermont en Argonne, Franz. Ostb. 2, 296.  
 Clermont-Ferrand, Paris-Lyon-M. 5, 289.  
 Clermont l'Hérault, Franz. Midi 6, 2b.  
 Clermont-la-Loire, Franz. Orléansb. 4, 148.  
 Clerval, Paris-Lyon-M. 5, 184.  
 Clervaux, Luxemburg-Wilhelmsb. 28.  
 Cleve, Rhein. (B.-Insp.) 75.  
 Clichy-Lev, Franz. Westb. 3, 92.  
 Clinchamps, Franz. Westb. 3, 249.  
 Clisson, Franzos. Orléansb. 4, 163.  
 Clug (St.), Franz. Westb. 3, 96.  
 Cluy, Franz. Orléansb. 4, 100.  
 Cluny, Paris-Lyon-M. 5, 400.  
 Cluyzen-Terdone, Belgien Société 5, 323.  
 Coblenz, Rheinische 62. (B. Insp.)  
 Coblenz (Kobl.), Schweiz. Nordostb. 2, 58.  
 Coburg, Werrabahn 54.  
 Coccaglio, Italien (Ober-) I, 371.  
 Cocheren, Elsass-Lothr. 44.  
 Codogno, Italien (Ober-) I, 433.  
 Codola, Russl. E. 1, 14.  
 Codroipo, Italien (Ober-) I, 6.



- (Cöbe), Main-Weserb. 10a.  
 Cöln, Köln-Mindener E. 1.  
 Cöln, Central-Pers.-Bahn. 12.  
 » Gereon  
 » Pantalon  
 » Rheinstation  
 » Nippes  
 » Central-Werkstatt  
 } Stationen Rhein. E. 12.  
 In den Frachtrichtern über Güter in ganzen Wagenladungen für Cöln ist die genauere Bezeichnung der Station erforderlich.  
 Cönnern, Magdeb.-Halberst. 74.  
 Cöpenik, Niederschl.-Märk. 3.  
 Cörlin, Berlin-Stettin 41.  
 Cöslin, Berlin-Stettin 24.  
 Cöthen, Berlin-Anhalt 33.  
 Cöthen, Magdebg.-Leipzig 7.  
 Cöthen, Magdebg.-Halberst. 34.  
 Cognac, Franzos. Charentesb. 8, 3.  
 Cognelé, Belgien Staatsb. 1, 286.  
 Cogoleto, Italien I. 128.  
 Coimbra, Portug. 8.  
 Coligny, Paris-Lyon-M. 5, 222.  
 Colberg, Berlin-Stettin 44.  
 Collegno, Italien I. 215.  
 Colle Salvetti, Ital. Röm. II, 14.  
 Colligny, Frankr. Ostb. 2, 324.  
 Collioure, Franzos. Midi 6, 31.  
 Colonges, Paris-Lyon-M. 5, 199 u. 249.  
 Colonges-Fontaines, Paris-Lyon-M. 5, 71.  
 Colmar, Elsass-Lothr. 86.  
 Colmar-Berg, Luxemb. Wilhb. 22.  
 Colmnitz, s. Klingenberg.  
 Colombe (Ste.), Franzos. Ostb. 2, 260.  
 Colombes, Franz. Westb. 3, 2.  
 Colombier, Franz. Ostb. 2, 118.  
 Colombier, Schweiz. Westb. 5, 63.  
 Colombier-Fontaines, Paris-Lyon-M. 5, 182.  
 Comana, Türkei, 3, 4.  
 Combe (Grande), Paris-Lyon-M. 5, 103.  
 Comblain-au-Pont, Belg. 7, 541.  
 » la-Tour, Belg. (Gr.Luxemb.) 7, 540.  
 Combourg, Franz. Westb. 3, 174.  
 Combs-la-Ville, Paris-Lyon-M. 5, 7.  
 Comines, Belg. (Société) 5, 296.  
 Commeny, Franz. Orléansb. 4, 243.  
 Commer, Franz. Westb. 3, 169.  
 Commercy, Franz. Ostb. 2, 40.  
 Como, s. Camerlata, Ober-Italien I. 25.  
 Compiègne, Franz. Nordb. 1, 13.  
 Complobbi, Ital. Röm. II, 43.  
 Conceilin, Paris-Lyon-M. 5, 259.  
 Conches, Franz. Westb. 3, 58.  
 Concie, Schw. Westb. 3, 58.  
 Conde, Franz. Westb. 3, 115.  
 Conde-sur-Risle, Frankr. Westb. 3 m 3.  
 Conde-sur-Noireau, Franz. Westb. 3, 259.  
 Condoval, Ober-Italien I. 220.  
 Conigliano, Italien, Ober-, I. 11.  
 Conifarano, Paris-Lyon-M. 5, 149.  
 Confians, Franz. Ostb. 2, 224.  
 Confians, Franz. Westb. 3, 5.  
 Conlie, Franz. Westb. 3, 127.  
 Conneré, Franz. Westb. 3, 120.  
 Cons-la-Granville, Franz. Ostb. 2, 182.  
 Constantinopel, Türkei 6, 1.  
 Constanz, Bad. Stab. 87. (E.-A.)  
 » (Schw. Nordostb. 2, 72.)  
 » (Belg. Stab. 1, 37.)  
 » Contursi, Italien, Südb. III.  
 Convers, Schweiz. Jura-Industr. 6, 6.  
 Conversion, Schweiz. Westb. 5, 20.  
 Conz, Saarbrücker E. 31.  
 » Coppenbrügge, Hannov.-Altenb. 27.  
 Coppt, Schweiz. Westb. 5, 5.  
 Corbeek-Loe, Belg. Stab. 1, 7a.  
 Corbehen, Franzos. Nordb. 1, 119a.  
 Corbeil, Paris-Lyon-M. 5, 249.  
 Corbetha, Thüringische E. 16.  
 Corbie, Franz. Nordb. 1, 69.  
 Corceiles, Schweiz. Jura-Industr. 6, 2.  
 Cordel, Rheinische E. 35.  
 Cordemais, Franz. Orléansb. 4, 157.  
 » Madrid-Cordova 12, 108.  
 Cordova, Span., Cordov.-Sevilla 14, 124.  
 » Cordov.-Malaga 16, 136.  
 Corese, Italien Römische, II, 24.  
 Corgolino, Paris-Lyon-M. 5, 47.  
 Corigliano, Ital. Südb. III, 43.  
 » Calabr. IV, 13.  
 Cormons, Oesterr. Südb. 207.  
 » Ober-Italien I. 1.  
 Cornaux, Schweizer. Westb. 5, 67.  
 Corneto, Ital. Röm. II, 30.  
 Corneville St. Paul, Frankr. Westb. 3 m 2.  
 Cornigliano, Italien, Ober-, I. 122.  
 Corphalie, Belgien Nord. 4, 216.  
 Corschenbroich, Berg.-Märk. 14.  
 Corsico, Ober-Italien I. 240c.  
 Cortemarck, Belgien Société 5, 280.  
 Cortenberg, Belg. Stab. 1, 5.  
 Cortenbosch, Belg. Grand Central. 2, 15.  
 Corticolona, Italien, Ober-, I. 449.  
 Corticella, Italien, Ober-, I. 65.  
 Cortona, Ital. Röm. II, 58.  
 Cosel, Oberschlesische 13.  
 » Cossen, Sächs. Staatsb. 108.  
 Cossonay, Schweiz. Westb. 5, 51.  
 » Jougne 7, 1.  
 Costigione, Ober-Italien I. 257.  
 Costigli di Pr., Berlin-Anhalt 27.  
 Coswig i. Sachs., Lpzg.-Dresd. 16.  
 Coteau (Le), Paris-Lyon-M. 5, 85.  
 Cotbus, Berlin-Görlitz 9.  
 » Cotbus-Grossenb. 1.  
 » Cotbus-Schwiebochs. 1.  
 » Halle-Sor.-Gub. 16.  
 Cottens, Schweiz. Westb. 5, 40.  
 Concy-les-Eppes, Franz. Ostb. 2, 140.  
 Couéron, Franz. Orléansb. 4, 153.  
 Coullier, Belg. Stab. 1, 137.  
 Coulanges-sur-Y., Paris-Lyon-M. 5, 342.  
 Coulobœuf, Franz. Westb. 4, 217.  
 Coulommiers, Franz. Ostb. 2, 244.  
 Couperly, Franz. Ostb. 2, 289.  
 Courban, Franz. Ostb. 2, 265.  
 Courbevoile, Franz. Westb. 3, 93a.  
 Courcelles, Elsass-Lothr. 56.  
 » Courcelles (Gosselies), Belg. Stab. 1, 133.  
 Cour-Verac, Franz. Orléansb. 4, 61.  
 (Cour), Köln-Minden 19.  
 Courtenot-Lenclos, Franz. Ostb. 2, 254.  
 Courthezon, Paris-Lyon-M. 5, 107.  
 Court St. Etienne, Belg. Staatsb. 1, 318.  
 » Grand Central. 2, 61.  
 » (Belg. Stab. 1, 92.)  
 Courtau, » Société 5, 266.  
 Courville, Franz. Westb. 3, 113.  
 Cousance, Paris-Lyon-M. 5, 219.  
 Coutras, Franz. Orléansb. 4, 77.  
 » Franz. Charentesb. 8, 7.  
 Schweiz. Westb. 5, 72.  
 Couvet, Franz. Westb. 3, 79.  
 Couvin, Belgien Grand Centr. 2, 114.  
 Couzon, Paris-Lyon-M. 5, 70.  
 Crailsheim, Wtbg.-Stab. 83. (Insp.)  
 Cramoisy, Franzos. Nordb. 1, 49.  
 Cranenburg, Rheinische 78.  
 Cranzahl, Sächs. Staatsb. 79.  
 Crati, Italien (Calabrien) IV, 4.  
 Cravant, Paris-Lyon-M. 5, 339.  
 Crèches, Paris-Lyon-M. 5, 60.  
 Crécy-Mortiers, Franz. Nordb. 1, 157a.  
 » Berg.-Märkische 22.  
 » (Aach.-Düss.-Ruhrort).  
 » Rhein. 66. (B.-Insp.)  
 Crefeld, Crefeld-Kr.-Emp. 5  
 Creil, Franz. Nordb. 1, 10.  
 Crema, Italien, Ober-, I. 454.  
 Cremona, Italien, Ober-, I. 440.  
 Cremppe, Glückst.-Elmshorn 5.  
 (Cremperheide), Glückst.-Elmsh. 6.  
 » Crensitz, Halle-Sora-Guben 4.  
 (Crépy Couvron), Franz. Nordb. 1, 56.  
 (Crepy-en-Valois), Franz. Nordb. 1 v.  
 (Crepy-en-Valois), Franz. Nordb. 1, 147.  
 Cressler, Schweiz. Westb. 5, 68.  
 Creuznach, s. K. Rhein-Naheb. 22.  
 Creuznach (Bad) nur während des Sommers und nur für Personenverkehr.  
 Creusot, Paris-Lyon-M. 5, 309.  
 Creuzthal, Berg.-Märkische 79.  
 Creveney-Saulx, Franz. Ostb. 2, 119.  
 Crimmitschau, Sächs. Stab. 90.  
 » (B.-Insp.)  
 Critot, Franz. Nordb. 1, 200.  
 Crivina, Türkei, Rum. E. 2, 3.  
 Cronfesta, Belgien Staatsb. 2, 295.  
 Crossen, Märk.-Posener 18.  
 Crossen, Thüringische 29.  
 Crottorf, Magdb.-Halberst. 7.  
 Croy, Franz. Nordb. 1, 153.  
 Croy, Schweiz. Jougne 7, 4.  
 Croyers la, Belg. Stab. 1, 146.  
 Cruz (Santa), Spanien (Madr.-Alic.) 12, 104.  
 » (Alföldb. 7.)  
 » (Theissb. 33.)  
 Csaba, Ungar. Nordostb. 29.  
 Csaba-Keresztúr, Ungar. Stab. 4.  
 Csacza, Kaschau-Oderberg 8.  
 » Csakany, Ungar. Westb. 16.  
 Csakatern, Oesterr. Südb. 115.  
 » Pragerhof-Ofen.  
 Csány, Theissb. 27.  
 Csap, Ungar. Nordostb. 29.  
 Csapó-Radnóth, Ungar. Ostb. 36.  
 Cséffa, Alföldb. 3.  
 Csékvár, Oesterr. Südb. 127.  
 Csorvás, Alföldb. 8.  
 Csucsa, Ungar. Ostb. 6.  
 » Curgó, Báltaszék-Dombóvár-  
 » Zákány E. 13.  
 Cuba, Portugal. Südb. 2, 96.  
 Cucclago, Italien, Ober-, I. 416.  
 Cucuteni P, Lemberg-Czern. J. 38.  
 Cuers, Belgien, Nord. 4, 201.  
 Cuernsee-Trieu, Belg. Staatsb. 1, 309.  
 Cüstrin, Preuss. Ostb. 8.  
 Cüineby, Frankreich I v' 9.  
 Cünisau, Paris-Lyon-M. 5, 220.  
 Cnlly, Schweiz. Westb. 5, 17.  
 Culmbach, Bayer. Stab. 66.  
 Culos, Paris-Lyon-M. 5, 250.  
 Cunero, Italien, Ober-, I. 276.  
 Cunnendorf P Sächs. Stab. 34.  
 » (Neu-).  
 Cunnendorf, Sächs. Stab. 35.  
 » (Ober-) (Löbau-Zittau).  
 Cupra Marittima, Ital. Südb. III, 31.  
 Cusel, Pfälz. Nordb. 64.  
 Cyr (St), Franz. Westb. 3, 101.  
 Cyr (Saint), Paris-Lyon-M. 5, 136.  
 Czaczka, Kaschau-Oderb. 7.  
 Czakathurn, Oesterr. Südb. 115.  
 » Cziny, Theissb. 27.  
 Czarna, Galiz. C. Ludw.-B. 11.  
 Czaslau, Oesterr. Nordwestb. 32.  
 » (Oest. süd. Ostb. 144.)  
 Czepléd, Theissbahn 1.  
 Czekey siehe Bopczay.  
 Czempin, Obereschles. E. 46.  
 » (Breslau-Posen-Glogau).  
 Czenstochau, Warschau-Wien 16.  
 Czerepkoutz-Lemb.-Czernow. 25.  
 » Sereth  
 Czernitz, Oberschlesische 82.  
 » (Wilhelmsb.)  
 Czernowitz, Lemb.-Czern. 22.  
 » Volksgarten P, Lemb.-Czer. 22a  
 Czerwinsk, Preuss. Ostb. 32.  
 (Czerwionka), Oberschlesische 86.  
 » (Wilhelmsb.)  
 Cziffer, Pressb.-Tyrnau 10.  
 (Czirpitz), Preuss. Ostb. 66.  
 D.  
 Dabrowa, Kais. Ferd. Nordb. 67.  
 Dabrowa, sprich u. siehe Dombrowa  
 » (Warschau Wien).  
 Dachau, Bayer. Stab. 236.  
 Dachrieden, Thüringische 40.  
 Dachsen, Schw. Nordostb. 2, 32.  
 Dachstein, Elsass-Lothr. 135.  
 Dänikon, Schweiz. Centralb. 1, 11.  
 Dagmersellen, Schweiz. Centralb. 1, 17.  
 » Dahl, Berg.-Märk. 157.

- Dahl, Norwegen 209.  
 Dahlen, Leipzig-Dresden 8.  
 Dahmsdorf-Müncheberg, Preuss. Ostb. 4.  
**Dahlhausen**, Bergisch-Märk. 107.  
 Daknam, Belg. Société 5, 359.  
 Dalfsen H, Nederl. Stsb. 2, 37a.  
 Dälja, Alfoldbahn 25.  
 (Dallau), Bad. Stsb. 104. (Billetb.)  
 Dambrau, Oberschlesische 8.  
 Damery-Bourzant, Französ. Ostb. 2, 22.  
 Damiano (St.) Italien, Ober-, I, 907.  
 Damm, Alt-Berlin-Stettin 12.  
 Dammartin, Französ. Nordb. 1, 143.  
 Dammerkirch, Elsass-Lothr. 105.  
 Dammthor (Hamb.), Berl. Hamb. 29  
 Dammitz, Berlin-Stettin 30.  
 Dangaard, Dänemark, Jüt. 22.  
 Dangé, Franz. Orléansb. 4, 48.  
 Dannemarie, Paris-Lyon-M. 5, 190.  
 Dannemarie = Dammerkirch Elsass-L. 105.  
 Dannstedt, Magdeb.-Halberst. 42. (Heudeber-Dannstedt).  
**Danzig**, Berlin-Stettin 40. (Preuss. Ostb. 74).  
 Daoulas, Franz. Orléansb. 4, 196.  
 Darány, Fünfkirchen-Barcs 5.  
 Darbo, Norwegen 247.  
 Darcey, Paris-Lyon-M. 5, 37.  
 Darching, Bayer. Stsb. 184.  
 Dárda, Alfoldbahn 28.  
 Darkau, Kaschau-Oderb. 4.  
**Darmstadt**, Hess. Ludwigg. 24. (Main-Neckarb. 5).  
 Darmstal, Französ. Nordb. 1, 198.  
 Dašič, Oestr. Staatsb. 37.  
 Dassnitz, Buschtährader 46.  
 (Dauenhof), Altona-Kiel 7.  
 Dave, Belg. (Nord) 4, 296.  
 Davidstadt, Russl. III 10, 18.  
 Dawidowka, Russl. V 28, 3.  
 Daw, Franz. Mitt. 6, 16.  
 Debe, Wiekie, Russl. I 3, 39.  
 Debrica siehe Dembica.  
**Debreczin**, Theissb. 11.  
 Decazville, Französ. Orléansb. 4, 234.  
 v. Dechen (Grube), Saarbrücker E. 46.  
 Decimomannu, Ital. Srd. IV, 134.  
 Dedemsvaart, Nederl. Stsb. 2, 42.  
 Degerfors, Schweden, Staatsb. 1, 81.  
 Deggendorf, Degg.-Platting 1.  
 Degow, Berlin-Stettin 43.  
 Deidesheim-Pfalzische E. 52. (Ruppertsberg.) (Neustadt-Dürkheim.)  
 Deining, Bayer. Ostb. 95.  
 Deinun H, Nederl. Stsb. 2, 4.  
 Deisenhofen, Bayer. Stsb. 259.  
 Deisslingen, Württg. Stsb. 159.  
 Deiva, Ober-Italien I, 109a.  
 Delden, Nederl. Staatsb. 2, 26.  
 Delft, Nederl. (Holland.) 5, 3. (Berl.-Anhalt 38. (Halle-Guben 3).  
 Delitzsch, Oestr. Südb. 184.  
 Dellbrück, Berg.-Märk. 98.  
 Delle, Paris-Lyon-M. 5, 180.  
 Delmenhorst, Oldenb. Stsb. 4.  
 Delnic, Ungar. Stsb. 75.  
 Delstern, Berg.-Märk. 156.  
 Dembica, Galiz. Carl-L.-B. 12. (Demitz), Sächs. Stsb. 20.  
 Demker, Magdeb.-Halberst. 21.  
 Demais, Frankreich IX, 4.  
 Dendericew, Belg. Stsb. 1, 47. (Belgien Société 5, 316.  
 Denis (St.), Französ. Nordb. 1, 2.  
 Denis (St.), Franz. Orléansb. 4, 78.  
 Denis (St.) Bovesse, Belg. Gr. Luxemb. 7, 509.  
 Denis (St.) Westrem, Belg. Stsb. 1, 54a.  
 Densborn, Rheinische E. 31b. (Denzingen), Bad. Stsb. 38. Bill.-B. Deratin, Russl. VI 32, 37.  
 Deraščenjia, Russ. Südwestb. VI, 100. (Derendingen), Schwz. Centralb. 1, 51.  
 Dergatsch, Russl. V 30, 10.  
 Dernauburg, Hannover.-Altenb. 33.  
 Dernje, Ungar. Staatsb. 57.  
 Deschassis, Belg. Grand Centr. 2, 79.  
 Desenzano, Italien, Ober-, I, 377.  
 Desio, Italien, Ober-, I, 419.  
 Dessau, Berlin-Anhalt 30.  
 Delta, Oestr. (südöstl.) Stsb. 166.  
 Dettelbach, Bayer. Stsb. 177.  
 Dettingen, Frankfurt-Hanau 8.  
 Dettingen P, Württemb. Stsb. 172a. (Dettum), Braunschw. E. 23.  
 Dettwiller, Elsass-Lothr. 14.  
 (Deuben), Sächs. Stsb. 50.  
 Deuben P, Thüringische E. 25.  
 Deurle, Belg. Stsb. 1, 86.  
 Deurne, Nederl. Stsb. 2, 64.  
 Deutsch-Boly-Bacz-Töttös, Mohacz-Funkirchen 2.  
 Deutschbrod, Oestr. Nordwestb. 28.  
 Deutsch-Pretzier, Magdeburg-Halberst. 70.  
 (Deutschenbora), Lpzg.-Dresd. 31.  
 Deutsch-Lissa, Ndrschl.-Märk. 38.  
 Deutz, (Berg.-Märk. 96a. (Köln-Mindener 2).  
 Deutzerfeld, Köln-Mindener 42.  
 Déva, Siebenbürger E. 11.  
 Devant-les-Ponts, Elsass-Lothr. 56.  
 Devescer, Ungar. Westb. 39.  
 Deventer, Nederl. Stsb. 2, 37.  
 Deville, Französ. Ostb. 2, 157.  
 Deycimon, Franz. Ostb. 2, 307.  
 Deynze, Belg. Stsb. 1, 87. (Société 5, 277.)  
 Djakonowo, Russl. Kurak-Klew VI 35, 2.  
 Djano marina, Ober-Italien I, 140.  
 Dikursby, Russl. (Hers. Tarasol) III, 12.  
 Dié (Saint), Franz. Ostb. 2, 237.  
 Dieburg, Hess. Ludwigg. 26.  
 Diedenhofen, Elsass-Lothr. 60.  
**Diendorf P**, Bayer. Stsb. 115.  
 Dieghem, Belg. Stsb. 1, 3.  
**Diehlau P**, Kais. Ferd. Nordb. 59.  
 Diekirch, Luxembg. Wilhb. 24.  
 Dielkirchen, Pfälz. Alsenz. 71.  
 Dielendorf, Schwz. Nordostb. 2, 43.  
**Diemendorf P**, Bayer. Stsb. 196.  
 Diepenbeek, (Aach.-Mastr. 12. (Niederl. Stsb. 2, 110).  
 Diepenveen, Nederl. Stsb. 2, 37a.  
 Diépholz, Köln-Minden 74.  
 Dieppe, Franz. Westb. 3, 52.  
 Dieren, Nederl. Stsb. 2, 19.  
 Diest, Belgien Gr. Cent. 2, 22.  
 Diendorf (Neu-), Thüringische 7.  
 Dietfurt, Verein. Schweizer, 3, 64.  
 Dietikon, Schwz. Nordostb. 2, 22.  
 Dietlikon, Schwz. Nordostb. 2, 16.  
 Dietmannried, Bayer. Stsb. 215.  
 Diéoulouard, Franz. Ostb. 2, 128.  
 Dieuze, Elsass-Lothr. 25.  
 Diez, Nassauische Stsb. 29.  
 Digon, Paris-Lyon-M. 5, 316.  
 Digon, Paris-Lyon-M. 5, 43.  
 Dikursby, Russl. III 10, 34.  
 Dilbeck, Belg. Stsb. 1, 44.  
 Dillenburg, Köln-Minden 56. (Deutz-Gliessen).  
 Dillingen, Saarbrücker E. 14.  
 Dinant, Belg. Nordb. 4, 240.  
 Dingelstädt, Thüringische 41. (Silberhausen-).  
 Dinglingen, Bad. Stsb. 31. (P.-u. E.-Exped.)  
 Dinkelscherben, Bayer. Stsb. 112.  
 Dinocé, Franz. Ostb. 2, 226.  
 Dinslaken, Köln-Minden 37.  
 Dinyés, Oestr. Südb. 129.  
 Diószeg, Oestr. südöstl. Stsb. 117.  
 Dirinon, Franz. Orléansb. 4, 197.  
 Dirschau, Preuss. Ostb. 34.  
 Diassis-sur-Vienne, Franz. Orléansb. 4, 53.  
 Dissay-s-Courcilion, Frz. Orléansb. 4, 114.  
**Distelhausen P**, Bad. Stsb. 135. (Billet-Bureau).  
 Ditzfurth, Magdeb.-Halberst. 11.  
 Dittersbach, Niederschl.-Märk. 56. (Sobles. Gebirg).  
 Dittersdorf, Mähr.-Schl. Centralb. 7.  
 Ditzingen, Württemb. Stsb. 197.  
 Divacca, Oesterr. Südb. 84.  
 Divenskaja, Russl. Peterab.-Warschau 6.  
 Diwojwo, Moskau-Rjansb. 18, 12.  
 Dixmude, Belg. Société 5, 284.  
 Dizer, (Saint), Franz. Ostb. 2, 195.  
 Dnitriewka, Russl. V 22, 2.  
 Dobrawitz, Oestr. Nordwestb. 40.  
 Dobrichowitz, Böhm. Westb. 19.  
 Dobruilug, Halle-Sorau-Guben 11.  
 Dobrinka, Russl. Grjazj.-Horisog. V, 26, 2.  
 Dobromil, Ungar.-Galiz. E. 3.  
 Docelles-Cheminénil, Franz. Ostb. 2, 206.  
 Dodendorf, Magdeb.-Halberst. 2. (Leipzig-Dresden 28. (Sächs. Stsb. 155. (B.-Insp.)  
 Dölitz, Oberschlesische 58. (Stargard-Posen).  
 (Döllens-Radung), Preuss. Ostb. 11.  
 Dölsach, Oesterr. Südb. 187.  
 Dönhöfstadt, Preuss. Ostb. 92.  
 Dörnigheim P, siehe Hochstadt, Frankfurt-Hanau 3.  
 Dörverden, Hannover. Stsb. 29.  
 Döttingen, Schwz. Nordostb. 2, 57.  
**Dogern P**, Bad. Stsb. (Billetb.) 69.  
 Doische, Belgien (Gr. Centr. 2, 912. (Chimayb. 8, 616).  
 Dol de Bretagne, Franz. Westb. 3, 116.  
 Dôle, Paris-Lyon-M. 5, 196.  
 Dolhain, Belg. Stsb. 1, 29.  
 (Dolhaska), Lemb.-Czern.-Jassy 32.  
 Dollbergen, Magdeb.-Halberst. 63.  
 Döllendorf (Nieder-), Rhein. 106a.  
 Dollenstein, Bayer. Stsb. 247.  
 Dolz, Italien, Ober-, I, 45.  
 Dombale, Franz. Ostb. 2, 298.  
 Dombiane, Paris-Lyon-M. 5, 213.  
 Dombóvár, Báltaszék-Domb.-Zákány E. 6.  
 Dombrau, Kaschau-Oderberg 2.  
 Dombrowa (Dąbrowa), Warschau-Wiener I, 23.  
 Dombrowka, Mark.-Posener 13.  
 Domégliara, Italien, Ober-, I, 23.  
 Domfront, Franz. Westb. 3, 126.  
 Domina, Buschtährader 26.  
 Dommeldange, Luxemb. Wilhelmsh. 16.  
 Dompierre, Frankr. (Vitř-Fougères) 36.  
 Dompierre, Franz. Nordb. 1, 161a.  
 Dompierre-Sépifera, Paris-Lyon-M. 5, 317.  
 Don, Russl. Grjazj.-Jeketa V 25, 12.  
 Don, Russl. Wolga-Don V 27, 6.  
 Don, Frankreich Nord I y, 5.  
 S. Donato, Ital. Südb. III, 80.  
 Donauscheningen, Bad. Stsb. 185. (P. u. E.-Amt).  
 Donauwörth, P. B. V. Bayer. Stsb. 31.  
 Donawitz, Leoben-Vordernb. 2.  
 Don Benito, Spanien 13, 20.  
 Donchery, Franz. Ostb. 2, 163.  
 Donetz, Russl. V 30, 36.  
 Donges, Franz.-Orléansb. 4, 159.  
 Doujeux, Französ. Ostb. 2, 199.  
 Donnino, (S.) Ital. Röm. II, 2.  
 Donzère, Paris-Lyon-M. 5, 99.  
 Dorat (le), Franz. Orléansb. 4, 81.

- Dordrecht, (Niederl. Stsb. 2, 77.  
Belg. Grand Centr. 2, 42.)
- Dorfen, Bayer. Stsb. 272.
- Dorlisheim, Elsass-Lothr. 138.
- Dormagen, Rheinische 63.
- Dormans, Französ. Ostb. 2, 20.
- Dornach, Elsass-Lothr. 94.
- Dornap, Berg.-Märkische 60.
- Dornbirn, Vorarlberger E. 5.
- Dornegg, Oesterr. Südb. 89b.  
(Dornreichenbach), Lpzg.-Dresd. 7.
- Dorosma P.*, Oesterr. Stsb. 152.
- °Dorsten, Köln-Minden 67.
- Dortelweil, Main-Weeserb. 21.
- Dortmund, (Berg.-Märkische 54.  
Köln-Minden 18.)
- Dortmunderfeld, Berg.-Märk. 53.
- Dossobuono, Italien, Ober-, 1, 28.
- Douai, Franz. Nordb. 1, 119.
- Douanne, Schwz. Westb. 3, 69a.
- Dourdan, Französ. Orléansb. 4, 90.
- Douxnoix, Französ. Ostb. 2, 219.
- Douzy, Französ. Ostb. 2, 166.
- Drasgy, Russl. Koolow-Woronesch V 24, 5.
- Dranguignan, Paris-Lyon-M. 5, 37a.
- °Drakenstedt, Berl.-Potsd.-M. 2, 2.
- Drammen, Norwegen 234 u. 260.
- Dransfeld, Hannov. Stsb. 85.
- Dratzig P.*, Oberschlesische 53.  
(Stargard-Posen.)
- Drauberg, (Ober-) Oest. Südb. 185.
- Drauburg (Unter-) Oest. Stsb. 161.  
Kärnthnerbahn.
- Drebkau, Cottbus-Grossenh. 2.
- Dreffac, Franz. Orléansb. 4, 173.
- Drensteinfurt, Westfälische 17.
- Dresden, (Leipzig-Dresd. 20.  
Sächs. Stsb. 1 a-c  
u. 14. (Bahn-Insp.)
- Dreux, Französ. Westb. 3, 53.
- Dribergern, s. Zeist Niederl. Rheinb.
- Driburg, Westfälische 39.
- (Driebitz), Oberschlesische 42.
- Driesen, Preuss. Ostb. 18.
- Drissa, Russl. Dnab.-Witebsk IV, 23.
- Drösing P.*, Kais. Ferd. Nordb. 8.
- Dromersheim, Hess. Ludwigsb. 52.
- Dronrijp, Niederl. Stsb. 2, 3.
- Druschkowka, Russl. V. 30, 23.
- Drusweiler, Pfälz. Maxb. 48.
- Dubna, Russl. Petersb.-Warschau I, 25.
- Dubrowka, Russl. Witebsk-Orel IV, 42.
- Duby X, Buschtärader 52.
- Ducherow, Berlin-Stettin 54.  
(Vorpommersche Bahn.)
- Duchowkaski, Russl. V. 31, 19.
- Dudweiler, Saarbrücker E. 4.
- Dudweiler (Grube) Saarbr. E. 53.
- Dudzeile, Belg. (Société) 5, 268.
- Düdingdorf, Verein. Schwab. 5, 54.
- Dülken, Berg.-Märkische 26.
- Dülmen, Köln-Minden 69.
- Dünaburg, (Petersb.-Warsch. II. 26.  
Russland. Riga-Danaburg IV, 18.  
Danab.-Witebsk IV, 19.)
- °Düdingen, Hannov.-Altenb. 32.  
(Belg. Société 5, 269.)
- Dunkirchen, (Französ. Nordb. 1, 116.)
- Düppingheim, Elsass-Lothr. 133.
- Düren, (Bergisch-Märk. 149.  
Rhein. 8. (B.-Insp.)
- (Düringshof), Preuss. Ostb. 12.
- Dürkheim, Pfälz. E. 54.  
(Neustadt-Dürkheim.)
- Dürnkut, Kais. Ferd. Nordb. 7.
- Dürrenberg, Thüringische E. 19.
- Dürrenzimmern P.*, Bayer. Stsb. 35.
- Düsseldorf, (Berg.-Märkische 18.  
Köln-Minden 7.)
- Düsseldorf, Berg.-Märk. 17.  
(Obercaasel) (Aachen-Düsseldorf.)
- Düttelnheim, Elsass-Lothr. 134.
- Dufel, Belg. Stsb. 1, 36.
- °Dugaresa, Ungar. Stsb. 67.  
(Carletad-Flume.)
- Dugenta, Italien Südb. III, 111.
- Dugoselo, Ungar. Stsb. 63.  
(Berg.-Märk. 106.)
- Duisburg, (Köln-Minden 10.  
Rheinische E. 95.)
- Duisburger Hafen, Köln-Mdn. 10a.
- Duiven, Niederl. Rheinb. 1, 16.
- Duocht, Russl. (Grosse B.) 29.
- Dunakesz, Oest.südb. Stsb. 135.  
(Französ. Nordb. 1, 116.)
- Dunkirchen, (Belg. Société 5, 268.)
- Durlach, Bad. Stsb. 13 (P. u. E. E.)
- Durlbach, Württemb. Stsb. 47.
- Dueslingen, Würtbg. Stsb. 155.
- Dutzenteich, Bayer. Ostb. 90.
- Dux, (Aussig-Teplitz 9.  
Dux-Bodenbach 11.  
Schweden 101.)
- Dylta, Oesterr. Südb. 129.
- Dynies, (Kais. Ferd. Nordb. 33.)
- Dzieditz, (Rchte. Oderuferb. 37.)
- (Dzieschowitz), Oberschlesische 12.
- E.
- Ebange, Elsass-Lothr. 59.
- Ebbilinghem, Französ. Nordb. 1, 105.
- Ebelsbach, Bayer. Stsb. 78.
- Ebenfurt, Wr.-Neust.-Gr.-Neus. 3.
- Eberhausen, Bayer. Stsb. 284.
- Ebensfeld, Bayer. Stsb. 59.
- Ebernburg, Pfälz. Alsenz 77.
- Ebersbach, Württemb. Stsb. 24.
- Ebersdorf, Böhm. Nordb. 23.
- Ebersdorf, Werrabahn 56.
- Ebersheim, Elsass-Lothr. 80.
- Eberstadt, Main-Neckarb. 6.
- Eberstein, Kronpr. Rudolfb. 48.
- Eberswalde (Neust.-) Berl. Stettin 4.
- Ebikon, Schwz. Nordostb. 2, 55.
- Ebnat (Kappel)-Verein. Schweizerb. 3, 67.
- Eboli, Italien, Südb. III, 140.
- Ecoussines, (Belg. Stsb. 1, 126.  
{ = Société 5, 416.)
- Echem, Hannov. Stsb. 19.
- Echt, Niederl. Stsb. 2, 56.
- Echten, Niederl. Stsb. 2, 49b.
- Eckartshausen, Württemb. Stsb. 81.
- Eichhofen, (Französ. Ostb. 2, 301.)
- Eckfens-Laasran, Schwz. Westb. 3, 52.
- Econom, Franz. Orléansb. 4, 119.
- Ecouché, Franz. Westb. 3, 241.
- Ecofanti, Franz. Westb. 3, 199.
- Edane, Schwed. Staatsb. 93.
- Ede, Niederl. Rheinb. 1, 12.
- Edeffingen, Bad. Stsb. 141b.
- Edenkoben, Pfälz. Maxb. 36.]
- Edesheim, Pfälz. Maxb. 37.
- Edle Krone, Sächs. Stsb. 53.
- Ecke-Nazarath, Belg. Staatsb. 1, 244.
- Eckeron, Belg. Gr. Centr. 2, 32.
- Eceloo, Belgien, (Société 5, 347.  
{ Gand-Bruges 10, 639.)
- Eehten P, Niederl. Stsb. 2, 49b.
- Ecaenno, Belg. Staatsb. 1, 212a.
- Essen, Belg. Société 5, 268.
- Effretikon, Schwz. Nordostb. 2, 15.
- Efringen, Bad. Stsb. (P. E. Exp.) 52.
- Eger, Bayer. Ostb. 87.  
Bayr. Stsb. (B.-A.) 231.  
Buschtärader 50.  
Kais. Fr. Josef. 48.  
Sächs. Staatsb. 138.  
(B.-I. resp. G.-Exp.)
- Egeres, Ungar. Ostb. 8.  
(Grosswarden-Klausenburg.)
- Egestorf, Hannov.-Altenb. 17.
- Eggebeck, Alt-Kiel (Schlesw.) 17.
- Eggenburg, Kais. Fr. Josef. 12.
- Eggendorf, Wr.-Neust.-Gr.-Neus. 2.
- Eggenstein, Bad. Rheinhalt. 229.
- Eggersdorf, Magdb.-Leipzig 15.
- Eggolsheim, Bayer. Stsb. 54.
- Egheze, Belg. Staatsb. 1, 288.
- Egrien (St.), Sächs. Stsb. 141.  
(B.-Insp.)
- Egnach, Schwz. Nordostb. 2, 61.
- Egisheim, Elsass-Lothr. 87.
- Egyden (St.), Oest. Südb. 23.
- Egydi-Tunnel H, Oest. Südb. 55a.
- Ehingen, Württemb. Stsb. 172.
- Ehlershausen, Hannover. Stsb. 5.
- Ehrang, Rheinische E. 36.
- Ehrenbreitstein H, Rhein. E. 96.
- Ehrenburg, Oesterr. Südb. 198.
- Ehrenfeld, Rheinische 12.
- Ehrenhausen, Oesterr. Südb. 54.
- Ehringhausen, Köln-Minden 59.
- Ehringhausen, Oberhessische 8.
- Eibenschütz, Oest. Staatsb. 17.
- Eiby, Dänemark, Fün. E. 9.
- Eichberg, Kais. Elisabethb. 59.
- Eichenbacher-Pfälz. Alsenz 66.  
mühle.
- Eichenhorst, Märk.-Posener 9.
- °Eichhofen, Bayer. Ostb. 101.
- Eichicht, Thüringische E. 72.
- Eicholzheim P.*, Bad. Stsb. 107.  
(B. A. Bureau.)
- Eichow, Halle-Sorau-Guben 15.
- Eichstädt, Bayer. Staatsb. 246.  
(Wasserrell.)
- Eickendorf, Magdeb.-Leipzig 16.
- (Eidelstedt), Altona-Kiel 2.
- Eidsvold, Norwegen 210.
- Eidskog, Norwegen 220.
- Eilenburg, Halle-Sorau-Guben 5.
- Eileleben, Berl.-Potsd.-Mgd. 23.
- Eimeldingen P, Bad. Stsb. (B. A. B.) 53
- Eimas, Ital. Sard. IV, 132.
- Einhoven, Niederl. Stsb. 2, 67.  
(Lüttich-Limburg.)
- Einersheim, (Markt-) Bayr. Stsb. 173.
- Einöd, Ph. Kronpr. Rudolfb. 30a.
- Einöd, Pfälz. Ludwigsb. 22.
- Einsingen, Württemb. Stsb. 35.
- Einvaux, Französ. Ostb. 2, 216.
- °Eisbergen, Hannov.-Altenb. 23.  
(Thüringische 3.  
Werrabahn 43.)
- Eisenach, (Pfälz. Nordb. 60.)
- °Eisenberg, Dux-Bodenbach 16.
- Eisenbrod, Süd-Nordd. Vbdg. 15.
- Eisfeld, Werrabahn 53a.
- Eisleben, Magdeburg-Leipzig 22.  
(Halle-Cassel.)
- Eisligen, Württemb. Stsb. 27.
- Eistrup, Hannov. Stsb. 26.
- Eitorf, Köln-Minden 47.  
(Deuts-Giessen.)
- Elbe Coliry Comp., × Aussig-  
Maarterung. Teplitz 19.

- Elberfeld** (Steinbeck), G.-Stat. Berg.-Märkische 39.  
 » » (Döppersb.) P.-Stat. Berg.-Märkische 40.  
**Elbe Teinitz**, Oestr. (nördl.) Stb. 41.  
**Elbeuf**, Französ. Westb. 3. 34.  
**Elbing**, Preuss. Ostb. 39.  
**Elbogen-Neusattel**, Buschtähr. 43.  
**Elbquaiadeplatz**, Sächs. Staatb. 1c. (Güterstation).  
**Elburg-Epo**, Niederl. Centraltb. 4. 6.  
**Eldagsen**, Hannov.-Altenb. 5a.  
**Éléad P**, Ungar. Ostb. 3. (Grosswardein-Klansenburg).  
**Elgaria**, Schweden Staatsb. 23.  
**Eligs**, Verein. Schweizerrb. 3. 12.  
**Elisabethgrad**, Russl. VI 32, 46. » VI 36, 1.  
**Elisabethstadt**, Ungar. Ostb. 23.  
**Elival**, Französ. Ostb. 2, 235.  
**Elisenersdamm**, Oldenb. Stb. 28. (Heppens-Oldenburg).  
**Ellera**, Ital. Rom. II, 60.  
**Ellingen**, Bayer. Stb. 256.  
**Ellerich**, Hannov. Stb. 95.  
**Ellwangen**, Württemb. Stb. 87. (Verw. I.)  
**Elm**, Debra-Hanau 9.  
**Elmhult**, Schweden Staatsb. 67.  
**Elmshorn**, (Altona-Kiel 5. | Glückst.-Elmsh. 1.)  
**Eloi (St.)**, Orléansb. 4, 266.  
**S. Elpidio a Mare**, Ital. Süd. III, 28.  
**Elsdorf**, Rheinische E. 76.  
**Elsfleth**, Oldenb. Stb. 22.  
**Elsnigk**, Berlin-Anhalt 32.  
**Elster (Bad)**, Sächs. Stb. 134. (B.-Insp.)  
**Eltang P**, Dänemark, Juli. E. 3a.  
**Elten**, (Niederl. Rheinb. 1, 18. | Rheinische E. 76.)  
**Eltersdorf**, Bayer. Staatsb. 50.  
**Eltville**, Nassauische Stb. 5.  
**Elvas**, Portugal 1, 16.  
**Elven**, Franz. Orléansb. 4, 180.  
**Elverum**, Norwegen 228.  
**Elz**, Nassauische E. 47. (Hannoversche 75.)  
**Elze**, (Hannov.-Altenb. 30. | Recht. Oderufb. 32.)  
**Emanuelsegen**, (Oberschles. 99. | Wilhelmab. <.)  
**Emberménil**, Französ. Ostb. 2, 54.  
**Emden**, Westfälische E. 38.  
**Emérinville-Pontault**, Franz. Ostb. 2, 71.  
**Emmenbrücke**, Schweiz. Centraltb. 1, 24.  
**Emmendingen**, Badische Stb. 37. (P.-u. E.-Exp.)  
**Emmenmatt**, Schweiz. Bern. Stb. 4, 19.  
**Emmerich**, Köln-Minden 41.  
**Emmerich**, Niederl. Rheinb. 1, 19.  
**Emmern**, Hannov.-Altenb. 9.  
**Emmingen**, Württemb. Stb. 206.  
**Emöd**, Ungar. Staatsb. 41.  
**Empalme**, Portugal 1, 4.  
**Empalme**, Span. Barcel.-Figueras 8, 56.  
**Empel**, Köln-Minden 40.  
**Empoli**, Italien (Römische) II, 5.  
**Ems (Bad)**, Nassauische Stb. 22.  
**Emsdetten**, Westfälische 22.  
**Emserbütte G**, Nassau. E. 21a.  
**Emskirchen**, Bayer. Stb. 169.  
**Enchenberg PH**, Elsass-Lothr. 36a.  
**Endersbach**, Württemb. Stb. 102.  
**Endorf**, Bayer. Stb. 139.  
**Engbacken**, Schweden 123.  
**Engelhof P**, Kais. Elisabethb. 62.  
**Engen**, Badische Staatsb. 176. (P.-u. E.-Exp.)  
**Engers**, Rheinische E. 99.  
**Engchien**, Belg. Stb. 1, 161.
- Enghien les Bains**, (Franzö. Nordb. 1, 35a. | Engh.-Montmorency 1 w. Belg. Nordb. 4, 211.)  
**Engis**, Pfälz. Alsenz. 65.  
**Enkenbach**, Kais. Elisabethb. 25.  
**Enns**, Niederl. Stb. 2, 333.  
**Enschede**, Niederl. Stb. 2, 333.  
**Ensdorf**, Saarbrücker E. 12.  
**Enstival**, Belg. Stb. 1, 27.  
**Entresnon**, Paris-Lyon-M. 5, 119.  
**Entrocamiento**, Portugal 1, 5.  
**Eneyd (Nagy-)**, Ungar. Ostb. 16. (Enzberg), Badische Staatsb. 152.  
**Enzersdorf P**, Kais. Ferd. Nordb. 43.  
**Enzersdorf (Gross-)**, Oestr. Stb. 106.  
**Enzheim**, Elsass-Lothr. 132.  
**Epanvillers**, Franz. Orléansb. 4, 62.  
**Épendes**, Schweiz. Westb. 5, 54.  
**Eperies**, Kaschau-Oderb. 36.  
**Épernay**, Franz. Ostb. 2, 23.  
**Epernon**, Franz. Westb. 3, 106.  
**Epfendorf**, Württemb. Stb. 146.  
**Épinac**, Paris-Lyon-M. 5, 213. (Franz. Ostb. 2, 318.)  
**Épinay**, (Franz. Vologneb. 2 x. | Franz. Nordb. 1, 35.)  
**Épinal-sur-Orge**, Franz. Orléansb. 4, 8.  
**Éplatures**, Schweiz. Jura Industr. 8, 8.  
**Épône**, Franz. Westb. 3, 9.  
**Éppeghem**, Belg. Stb. 1, 35.  
**Éppelshelm**, Hess. Ludwigsb. 42.  
**Érbach**, Hess. Ludwigsb. 80.  
**Érbach P**, Nassauische E. 6.  
**Érbach**, Württemb. Stb. 36.  
**Érbersdorf**, M.-Schles. Centraltb. 10.  
**Erding**, Bayer. Staatsb. 269a.  
**Erdmannsdorf**, Sächs. Stb. 68. (B.-Insp.)  
**Erdöd**, Alföldbahn 24.  
**Erdorf**, Rheinische E. 33.  
**Erdweis**, Kais. Fr. Josephb. 49.  
**Erembodeghem**, Belg. Stb. 1, 48.  
**Erfelden-Goddelau**, Hess. Ldw. 56. (Nordhausen-Erfurt 12.)  
**Erfurt**, (Thüringische 8.)  
**Ergoldsbach**, Bayer. Ostb. 12.  
**Erked**, Ungar. Ostb. 25.  
**Erkelenz**, Berg.-Märkische 10. (Aachen-Düsseldorf.)  
**Erkner**, Niederschl.-Märk. 5.  
**Erkrath**, Berg.-Märkische 35.  
**Erlangen**, Bayer. Staatsb. 51. (P.-u. B.-Verw.)  
**Erlau**, G.-St. Sächs. Stb. 150.  
**Erlau, Füzes-A.**, Ungar. Stb. 51.  
**Erlen**, Schweiz. Nordostb. 2, 3.  
**Erme (St.)**, Franz. Ostb. 2, 139.  
**Ermenhof P**, Westfälische 16.  
**Ermethofen**, Bayer. Stb. 158.  
**Ermot**, Franz. Nordb. 1, 36.  
**Ermelsleben**, Magdeb.-Halberst. 39.  
**Ernecourt-Lozéville**, Franz. Ostb. 2, 39.  
**Erneghem**, Belg. Société 5, 314.  
**Ernsthofen**, Kronpr. Rudolfsb. 2.  
**Ernstthal**, Sächs. Staatsb. 142. (Hohensteinal.)  
**Erquelinnes**, (Belg. Staatsb. 1, 301. | Belg. (Nord-) 4, 252. | Franz. Nordb. 1, 33.)  
**Ersingen P**, Bad. Stb. 147. (Billetb.)  
**Erstein**, Elsass-Lothr. 76.  
**Ertingen**, Württemb. Stb. 180.  
**Ertvelde**, Belgien Société 6, 324.  
**Erwetogem**, Belg. Stb. 1, 165a.  
**Erwelja**, Russl. III, 20, 26.  
**Erzingen**, Bad. Stb. 72. (E.-Exp.)  
**Ezby**, Franzö. Ostb. 2, 10.  
**Escandin**, Frankr. Ausin. S. 1x, 5.  
**Eschede**, Hannov. Stb. 7.  
**Eschen**, Württemb. Stb. 72.  
**Eschenbach**, Bayer. Ostb. 82. (Windtsch-)
- Eschhofen**, Nassau. Stb. 31.  
**Eschlikon**, Verein. Schweizb. 3, 10.  
**Esch sur l'A**, Luxemb. Wilhelmab. 5.  
**Eschweiler**, (Berg.-Märkische 152. | Rheinische 6.)  
**Eschweiler Aue**, Berg.-Märk. 153.  
**Escorial**, Spanien (Nord-) 1, 13.  
**Esmeal**, Belg. Stb. 1, 11.  
**Eslof**, Schweden (Privatb. 133 u. 143.)  
**Esnoex**, Belgien Grand Luxemb. 7, 543.  
**Espérance**, Nordbelg. 4, 228.  
**Esperdel**, Schweden 151.  
**Esquelbecq**, Franzö. Nordb. 1, 114.  
**Esschen**, Belgien Grand Centr. 2, 33.  
**Essegg**, Alföldbahn 27.  
**Essen**, (Berg.-Märkische 104. | Köln-Minden 13 u. 13a. | Rheinische E. 93.)  
**Essendorf (Unt-)**, Württ. Stb. 44.  
**Essigny-le-Petit**, Franz. Nordb. 1, 23.  
**Essingen**, Württemb. Stb. 112.  
**Essleben P**, Bayer. Staatsb. 87.  
**Esslingen**, Württ. Staatsb. 20. (Verw. I. Cl.)  
**Estaque (l')**, Paris-Lyon-M. 5, 34a.  
**Este**, Ober-Italien I, 51.  
**Estinnes-Haulchin**, Belg. Staatsb. 1, 306.  
**Estresin**, Paris-Lyon-M. 5, 79.  
**Estréchoy**, Franzö. Midi 6, 3b.  
**Estampes**, Franz. Orléansb. 4, 16.  
**Etamp**, Paris-Lyon-M. 5, 310.  
**Etapel**, Franzö. Nordb. 1, 83.  
**Étichove**, Belgien Staatsb. 1, 338.  
**Étienne (St.)**, Paris-Lyon-M. 5, 282.  
**Étienne(St.)-Montluç**, Fr. Orléansb. 4, 156.  
**Étienne (St.)-du Bois**, Paris-Lyon 5, 224.  
**Étival**, Franzö. Ostb. 2, 260.  
**Étoille**, Paris-Lyon-M. 5, 12.  
**Étoille (l')**, Belg. Stb. 1, 157.  
**Étréchy**, Franz. Orléansb. 4, 95.  
**Étrépy**, Frankr. Ponte de l'Arche-G. 1, 9.  
**Étrépy-Châteaufort**, Franz. Westb. 3, 196.  
**Ettelbrück**, Luxemb. Wilh. 23.  
**Etten**, Belg. Grand Centr. 2, 37.  
**Etterzhäusen**, Bayer. Ostb. 102.  
**Ettlingen**, Bad. Stb. 15. (E.-Exp.)  
**Etschwang P**, Bayer. Ostb. 37.  
**Eubigheim**, Badische Stb. 112. (P.-u. E.-Exp.)  
**Eulau**, Dux-Bodenbach 3.  
**Eulalia (Santa)**, Portugal 15.  
**Eupen**, Rheinische 1.  
**Éurville**, Franzö. Ostb. 2, 196.  
**Euskirchen**, Rhein. (B.-Insp.) 22. (Altona-Kiel 39.)  
**Eutin**, (Eutin-Lübeck 5.)  
**Eutingen P**, Bad. Stb. 150. (Billetb.)  
**Evergem**, Belgien (Gaud-Bruges) 10, 636.  
**Eversberg**, Berg.-Märkische 130. (Inhrthalbahn-)
- Evionnaz**, Schw. Jura industr. 8, 5.  
**Évron**, Portugal 25.  
**Évreux**, Franzö. Westb. 3, 56.  
**Évron**, Schweiz. Westb. 3, 151.  
**Éwja**, Russl. (Wilna-Alexandrow) II 53.  
**Exaerde**, Belgien Société 4, 340.  
**Exel**, Niederl. Stb. 2, 114a.  
**Eyach**, Württemb. Stb. 140.  
**Eydtkuhen**, Preuss. Ostb. 63.  
**Eygenbilsen**, Aachen-Mastr. 11.  
**Eylau (Pr.)**, Ostpreuss. Südb. 13.  
**Erne**, Belgien Staatsb. 1, 241.  
**Eysden**, Belg. Lüttich-Mastr. 3, 127.  
**Eywanowitz**, Kais. Ferd. Nordb. 75.  
**Eystrup**, siehe Eistrup.  
**Éythra**, Thüringische E. 76.  
**Eza**, Paris-Lyon-M. 5, 167.
- F.**
- Faal**, Oesterr. Südb. 156a. (Kärnthnerb.)  
**Faarup**, Dänemark, Juli. E. 47.  
**Fabriano**, Ital. Rom. II, 100.  
**Fachingen**, Nassauische Stb. 28.

- Faenza, Ital. Städt. III, 7.  
Fagerås, Schwed. Staatsb. 90.  
(Fährbrücke), Sachs. Stsb. 167.  
Fairoul, Belg. Grand Centr. 2, 452.  
Falaise, Französ. Westb. 3, 51.  
Falconara, (Italien Röm. II, 94.  
Falgendorf, (Italien Südb. III, 21.  
Verbindungsab. 11.  
Falkenau, Böhm. Nordb. 26.  
Falkenau bei Eger, Buschtähr. 44.  
(Falkenau), Oberschlesische 62.  
(Falkenau), Sachs. Stsb. 61.  
Falkenberg, (Berlin-Anhalt 23.  
Halle-Guben 8.  
Falkenberg, Berlin-Stettin 65.  
Falkenberg, Elsass-Lothr. 47.  
Falkenstein, Sachs. Stsb. 128.  
(B.-Insp.)  
Falköping, Schweden Stsb. 29.  
Fallerleben, Magdb.-Halberst. 60.  
Falls P., Bayer. Staatsb. 70. (B.-Exp.)  
Falun, Schweden 162.  
Famechon, Franz. Nordb. 1, 188.  
Familleureux, Belg. Stsb. 1, 127a.  
Fanglia, Ital. Röm. II, 15.  
Fano, Ital. Südb. III, 17.  
Faraoni, Türkei, Rum. E. 2, 25.  
Farcus-Vimy, Französ. Nordb. 1, 94.  
Farcienne, Belg. Stsb. 1, 140.  
Faremoutiers, Französ. Ostb. 2, 242.  
Farschweiler, Elsass-Lothr. 40.  
Fasano, Ital. Südb. III, 70.  
Fastow, Russl. VI 33, 4.  
Faulbrück, Breslau-Freiburg 14.  
Faulquemont a. Falkenberg Elsass-L. 42.  
Fauquemont, Aachen-Mastricht 6.  
Faurac, Türkei, Rum. E. 2, 10.  
Faustowo, Russl. Moskau-Rjssan V 15, 6.  
Faverney, Französ. Ostb. 2, 225.  
Fécamp, Französ. Westb. 3, 45.  
Fedtund, Norwegen 211.  
Fegersheim, Elsass-Lothr. 74.  
Fegyvernek, Theisbahn 5.  
Fehring, Ungar. Westb. 20.  
Fehrow, Cottbus-Schwielocheser  
Pferdebahn 2.  
Feignies, Franz. Nordb. 1, 34.  
Feistritz, PH. Kronpr. Rudolfsb. 35c.  
Feistritz, Oesterr. Südb. 155.  
(Kärnthnerbahn.)  
Feistritz (P), Oesterr. Südb. 178.  
Fekede-Ardó, Ungar. Nordostb. 1, 3.  
Felben, Schweiz. Nordostb. 13.  
Feldafing, Bayer. Staatsb. 194.  
Feldbach, Ungar. Westb. 21.  
Feldkirch, Vorarlberger E. 9.  
Feldkirchen PH\*, Bayer. Stsb. 267b.  
Feldkirchen, Kronpr. Rudolfsb. 37.  
(Feldmoching), Bayer. Ostb. 2.  
(bei Feinsing)  
Félagýðazá, Oest. südöstl. Stsb. 148.  
Felixdorf, Oesterr. Südb. 20.  
Felizzano, Ober-Italien 1, 204.  
Feilbach, Württemb. Stsb. 100.  
Fellheim, Bayer. Stsb. 211.  
Fellingsburo, Schweden 105.  
Fely-Arquennes, Belg. Staatsb. 1, 314.  
Felvincz, Ungar. Ostb. 15.  
Fentange, Luxemb. Wilhelmab. 2.  
Ferdinandshof, Berlin-Stettin 52.  
(Vorpommersche Bahn.)  
Fère (La), Französ. Nordb. 2, 55.  
Fère-Champenois, Franz. Ostb. 2, 326.  
Ferentino, Ital. Röm. II, 113.  
Fernando (San), Spanien 15, 134.  
Ferrara, Ober-Italien 1, 59.  
Ferrera, Ober-Italien 1, 463.  
Ferté (la) Macé, Franz. Westb. Prouisour-  
Ferté-Macé 3, 14  
Ferté (la)-jeux Jonarre, Franz. Ostb. 2 u 2  
Siehe auch unter La Ferté.  
Fescher-le-Chateau, Paris-Lyon-M. 5, 177.  
Feucht, Bayer. Ostb. 91.
- Fuerbach, Württemb. Stsb. 15.  
Fexhe, Belg. Stsb. 1, 17.  
Feyzin, Paris-Lyon-M. 5, 76.  
Ficarasselli, Ital. Sicil. IV, 81.  
Ficarazzi, Ital. Sicil. IV, 82.  
Ficulle, Ital. Röm. II, 90.  
Fides (St.-) P, Verein. Schweizerb. 3, 2a.  
Figeac, Französ. Orleansab. 4, 221.  
Filinge, Ital. Röm. II, 47.  
Filehne, Preuss. Ostb. 20.  
Filonowo, Russl. V 26, 11.  
Grassy-Boris-Zarizyn,  
Ober-Italien 1, 147.  
Finkenhend, Niederschl.-Märk. 13.  
Finkenwalde, P. Berlin-Stettin. 11.  
Finnentrop, Berg.-Märkische 75.  
(Buhr-Stiegbahn.)  
Finneröjda, Schweden Staatsb. 22.  
Finsterwalde, Halle-Guben 12.  
Finsterzuela, Ober-Italien 1, 186.  
Firschau, Preuss. Ostb. 79.  
Firenze (Florenz), Ital. (Ober-) I, 83.  
(Römische II), 18.  
Firmin (St.), Franz. Nordb. 1, 47.  
Firminy, Paris-Lyon-M. 5, 298.  
Firnitz, Kronpr. Rudolfsb. 40.  
Fischbach, Bayer. Stsb. 180.  
Fischbach, Rhein-Nahab. 37.  
Fischbach G. St., Sachs. Staatsb. 17.  
Fischhausen, Ostpreuss. Südb. 3.  
Fismes, Französ. Ostb. 2, 191.  
Fiume, (Oesterr. Südb. 89f.  
Ungar. Stsb. 30.  
(Carlsbad-Flume.)  
Flacht, Nassauische E. 42.  
Flacht, Schweiz. Westb. 3, 46.  
Flambodin, Französ. Ostb. 2, 53.  
Flatow, Preuss. Ostb. 77.  
Flavy-le-Martel, Französ. Nordb. 1, 178.  
Flawjansk, Russl. Kurek-Rostow V, 123.  
Flawinne, Belg. Stsb. 1, 144a.  
Flawy, Verein. Schweizerb. 3, 6.  
Fläche (La), Franz. Orleansab. 4, 100.  
Flémalle-Grande, (Nordbelge 4, 208.  
(Niederl. Stsb. 2, 123.  
Haute, (Nordbelge 4, 210.  
(Niederl. Stsb. 2, 124.  
Schweden Staatsb. 13.  
Flénu, Belg. Staatsb. 1, 311.  
Flensburg, Altona-Kiel 20.  
(Schlawiger E.)  
Flers, Französ. Westb. 3, 245.  
(Staatsb. 1, 271.  
Grand Centr. 2, 67.  
Fleury a. Andelle, Franz. Westb. 3, 1, 5.  
Fliersden, Bebra-Hanau 8.  
Floda, Schweden Staatsb. 36.  
Flöha, B.-I. Sachs. Staatsb. 62.  
Flône, Nord-Belge 4, 213.  
Flörsheim, Taunusbahn 5.  
Flörsheim (Nieder-), Hess. Ldw. 40.  
Flogny, Paris-Lyon-M. 3, 28.  
Flonheim, Hess. Ludwigsb. 93.  
Florence, Belg. Stsb. 1, 144.  
Florennes, Belg. Grand Central 2, 92.  
Florentin (St.), Paris-Lyon-M. 5, 27.  
Italien (Ober-) I, 83.  
Florenz, (Römische II), 47.  
Flottdorf, Kais. Ferd. Nordb. 2.  
(Flottbeck), Altona-Kiel 57.  
Fluelen, Schw. Centralb. 1, 25a.  
Fluns, Verein. Schweizerb. 3, 35.  
Fodémés P, Oesterr. Stsb. 116.  
(Föderlach), Oesterr. Südb. 170.  
Förderstedt, Magdb.-Leipzig 17.  
Foggia, Italien Südb. III, 55.  
Foglavik, Schweden Staatsb. 31.  
Fohndorf, Kronpr. Rudolfsb. 23a.  
Foix, Französ. Midi 6, 19a.  
Foligno, Italien Römische II, 66.  
Folligny-la-H.-P., Franz. Westb. 3, 253.  
Follonica, Italien Römische E. 11, 22.  
Fontainebleau, Paris-Lyon-M. 5, 12.  
Fontaine, Paris-Lyon-M. 5, 51.  
Fontaine l'Évêque, Belg. Staatsb. 1, 303.  
Fontenay-sur-Moselle, Franz. Ostb. 2, 45.  
Fontoy, Elsass-Lothr. 63.
- Fons (Saint-), Paris-Lyon-M. 5, 75.  
(Fonyod), (Ausw.) Oesterr. Südb. 121.  
(Elsass-Lothr. 43.  
Saarbrücker 7.  
Forbach, Kais. Franz. Josef. 22.  
Forbes, Bayer. Stsb. 53.  
Forchheim, Belg. Staatsb. 1, 323.  
Forest, Belg. Stsb. 1, 98.  
Forest (Le), Französ. Nordb. 1, 120.  
Forges-les-Eaux, Franz. Nordb. 1, 194.  
Forli, Italien. Südbahn III, 8.  
Forlimpopoli, Ital. Südb. III, 9.  
Formezis, Französ. Nordb. 1, 192.  
Forrières, Belg. Grand Luxemb. 7, 520.  
Forró-Énca, Theisbahn 24.  
Fosa, Schweden 180.  
Foscarum, Schweden 57.  
Forst, Halle-Sorau-Guben 19.  
Fossaccia, Ital. Südb. III, 43.  
Fossano, Italien (Ober-) I, 273.  
Fossato, Ital. Röm. II, 101.  
Foucherans, Paris-Lyon-M. 5, 329.  
Fouchères-Vaux, Franz. Ostb. 2, 253.  
Fouches, Belg. Grand Luxemb. 7, 528.  
(Foug), Franz. Ostb. 2, 43.  
Fougeray-Longon, Franz. Westb. 3, 184.  
Fougères, Frankr. (Vitré-Foug.) 3 n, 9.  
Fouilly-Aumale, Franz. Nordb. 1, 190.  
Foullain, Französ. Ostb. 2, 104.  
Foulcrey, Elsass-Lothr. 47.  
Fournis, Franz. Nord 1, 169a.  
Fournieux, Franz. Orleansab. 4, 246.  
Frättingdorf, Oesterr. Staatsb. 9.  
Fraire, Belg. Grand Central 2, 107.  
Frarmeries, Belg. Nord 4, 202.  
(Franconville, Franz. Nordb. 1, 37.  
Franchocamps, Luxemb. Wilhb. 36.  
Franecker, Niederl. Stsb. 2, 2.  
Frankenberg, B.-I. Sachs. Stsb. 66.  
Frankenmarkt, Kais. Elisab.-B. 41.  
Frankenstein (Pfalz), Pfälz. Ldw. 8.  
(Schles.), Bresl.-Freib. 11.  
(Frankenstein) Sachs. Stsb. 59.  
Frankenthal, Pfälz. Ludwigsb. 19.  
Frankfurt, Pfälz.-Hanau 1.  
Hess. Ludwigsb. 36.  
Homburger 5.  
Frankfurt a. M., (Main-Neckarb. 1.  
(mit Frankf.-Offenbach)  
Main-Weserb. 25.  
Taunusb. 1.  
Frankfurt, (Mark.-Posener E. 1.  
Niederrech.-Märk. 11.  
Preuss. Ostb. 71.  
\*Framura, Ober-Italien 1, 109.  
Francavilla a. Mare, Ital. Südb. III, 40.  
Francis, Paris-Lyon-M. 5, 189.  
Fransdorf, Oesterr. Südb. 77.  
(Bayer. Staatsb. 230.  
(B.-Verw.) Hof-Eger.  
Buschtähr. 60a.  
Sachs. Stsb. 137.  
(B.-Insp.) Voigtland-B.  
Franzenfeste, Oesterr. Südb. 201.  
(Brennerbahn.)  
Franzensthal, Böhm. Nordb. 27.  
Frascati, Italien Römische II, 137.  
Fransne, Paris-Lyon-M. 5, 244.  
Fransne, Belgien Staatsb. 1, 235.  
Frassinetto, Ital. Röm. II, 54.  
\*Frastanz, Vorarlberger E. 10.  
Frattesi, Türkei 3, 6.  
Fratta Grumo, Ital. Südb. III, 118.  
Frauenberg, Kais. Fr.-Josef. 24.  
Frauenfeld, Schweiz. Nordostb. 2, 10.  
Fraustadt, Oberschles. E. 41.  
(Breslau-Posen-Glogau.)  
Freden, Hannover. Staatsb. 78.  
Fredensborg, Dänemark. Seel. E. 60.  
Fredensborg, Dänemark. Seel. E. 60.  
Frederiksborg, Dänemark. Seel. E. 60.  
Frederikshavn, Dänemark. Jüt. E. 66.  
Freiberg, Sachs. Staatsb. 57.  
(B.-Insp.)

- Freiburg, Bad. Stsb. 39. (E.-A.)  
 » Breslau-Schwbn.-Frb. 8.  
 Freiburg (Schweiz), siehe Fribourg.  
 Frieckenfeld, Oesterr. Südb. 226.  
 (Tiroler Linie).  
 Freienstein, Leoben-Vordorb. 3.  
 Freienwalde, Berl.-Stettin 16.  
 Freienwalde a. O., Berl.-Stettin 49.  
 Freiheit, Oesterr. Nordwestb. 74.  
 Freiheitau, Kais. Ferd. Nordb. 60.  
 Freihöls, Bayer. Ostb. 31.  
 Freilassing, Bayer. Staatsb. 147.  
 Freising, Bayer. Ostb. 6.  
 Freistadt, Kais. Elisabethb. 74.  
 Fréjus, Paris-Lyon-M. 5, 156.  
 Frelstedt, Braunschweig. E. 43.  
 Fremonville, Elsass-Lothr. f.  
 Fresen (Reifnigg.), Oestr. Südb. 158.  
 Fresnai (a.) Franz. Westb. 3, 177.  
 Fresnay-sur-Sarthe, Franz. Westb. 3, 206.  
 Fresno-la-Mère, Franz. Westb. 3, 216.  
 Fresnes St. Mamés, Französ. Ostb. 2, 214.  
 (Fresnoy-le-Grand), Franz. Nordb. 1, 24.  
 Fréteval, Franz. Orléansb. 4, 102.  
 Fréthun, Franz. Nordb. 1, 86a.  
 Fréthin, Franz. Nordb. 15, 7.  
 Freudenthal, M.-Schles. Centrib. 9.  
 Freyenwalde, s. Freienwalde.  
 Fridberg, Schweiz. Westb. 5, 43.  
 Fridau, Oesterr. Südb. 113.  
 Friedau, Hohofen, Leob.-Vordrb. 7.  
 Friedberg, Main-Weserb. 18.  
 Friedeberg, Preuss. Ostb. 16.  
 Friedek-Mistek, k. Ferd. Nordb. 86.  
 (Ostrau-Friedland)  
 Friedland, k. Ferd. Nordb. 88.  
 (Ostrau-Friedland)  
 Friedland H., Hannov. Stab. 100.  
 Friedrichsberg, Schleswigsche 27.  
 (Friedrichshut) Bad. 2. (E.-Exp.).  
 (Main-Neckarb. 16)  
 Friedrichsgrube, Oberschles. 87.  
 (Wilhelmsh.)  
 Friedrichshafen, Württ. Stsb. 52.  
 (Insp.)  
 Friedrichshagen, Niederschl.-Märk. 4.  
 Friedrichshütte, Recht. Oderufb. 21.  
 Friedrichshut, Berl.-Hamburg 22.  
 Friedrichstadt, Altona-Kieler 47.  
 Friedrichsthal, Saarbrücker 2.  
 (Grube), Saarbrücker 50.  
 (Friedrichswalde) Friedr. Franzb. 8  
 Friedrich-Wilh.-Hütte, Rhein. 109.  
 Friesach, Kronpr. Rudolfsb. 31.  
 Friesack, Berlin-Hamburg 6.  
 Friesenheim P., Bad. Stsb. 30. (Billetb.)  
 Frischau, Oesterr. Staatsb. 13.  
 Fristad, Schweden 110.  
 (Fritzens), Oesterr. Südb. 215.  
 (Tiroler Linie).  
 Fritzow, Berlin-Stettin 42.  
 Fröbel, Breslau-Freiburg 28.  
 Fröndenberg, Berg.-Märk. 115.  
 (Bahnhaltbahn).  
 Fröttstedt, Thüringische 5.  
 Frövi, Schweden 103.  
 Frozner, Norwegen 206.  
 Frohburg, Sachs. Staatsb. 105.  
 Frohneiten, Oesterr. Südb. 43.  
 Fronhausen, Main-Weserb. 12.  
 Frose, Magdeb.-Halberst. 29.  
 Frösineone, Ital. Röm. II, 114.  
 Frouard, Französ. Ostb. 2, 47.  
 Frugarolo, Italien (Ober-) I, 173.  
 Fryken, Schweden 192.  
 Fucine, Ungar. Stsb. 77.  
 (Carlstadt-Pfaffe).  
 Füle, Ungar. nordl. Stsb. 17.
- (Füllbach, Nieder-), Werrab. 55.  
 Fünkirchen, (Barcs-Fünkirchen 2.  
 (Mohács-Fünk. 2.)  
 Fürstenberg, Niederschl.-Märk. 14.  
 Fürstenwalde, Niederschl.-Märk. 7.  
 (Bayr. Stsb. 48. (P.u.B.-A.)  
 (Nürnberg-Fürth 3.)  
 Fürther Kreuzung, Bayer. Stsb. 47.  
 Füzes-Abony-(Erlau), Ung. Stsb. 37.  
 (Hatvan-Miskolc).  
 Füzes-Stüben, Ungar. Staatsb. 29.  
 Fulda, (Bebra-Hanau 6.  
 (Oberhess. E. 16.)  
 Fura (Klein-), Nordh.-Erfurt 3.  
 Furbara, Ital. Röm. II, 35.  
 Fumay, Franz. Ostb. 2, 159.  
 Furnes, Belgien Société 5, 287.  
 Furth a. W., Bayer. Ostb. 67.  
 (Böhm. Westb. 1.)  
 Fussach (Hard-), Vorarlb. E. 17.  
 Füssine, Ungar. Staatsb. 77.
- G.**
- Gabelbachgereth P., Bayr. Stsb. 111.  
 Gädheim, Bayer. Staatsb. 82.  
 Gädserndorf, Kais. Ferd. Nordb. 5.  
 Gafenz, Kronpr. Rudolfsb. 66.  
 Gagganau, Baden (Murgb.) 214a.  
 Gaggiano, Ober-Italien 1, 240b.  
 Gagny, Französ. Ostb. 2, 7.  
 Gailenkirchen, Württemb. Stsb. 78.  
 Gaillac, Französ. Orléansb. 4, 226.  
 Gailfontaine, Französ. Nordb. 1, 193.  
 Gaillon, Franz. Westb. 3, 14.  
 Gaimersheim PH\* Bayer. Stsb. 244.  
 Gaisbach, Kais. Elisabethb. 71.  
 (Wartberg)  
 Gál (Szt.), Ungar. Westb. 36.  
 Galantha, Oest. südöstl. Stsb. 118.  
 Gallarate, Italien (Ober-) I, 408.  
 Gallargues, Paris-Lyon-M. 5, 380.  
 Galatz, Rumänische E. 2, 14.  
 Galzini, Türkei, Rum. E. 2, 27.  
 Gallzino, Russl. III 10, 12.  
 Galles (St.), Verein. Schweizerb. 3, 3.  
 Gallara, Italien (Ober-) I, 61.  
 Gamalero, Italien (Ober-) I, 242.  
 (Gamburg), Badische Stsb. 138.  
 (Billet-Ausz.-Eranau)  
 Belg. Stsb. 1, 165.  
 Gammerages, Belg. Stsb. 1, 54.  
 (Belg. Société 45, 320 u. 321.)  
 Gand (Gent), Anvers-Gand 9, 633.  
 (Gand-Bruges 10, 694.)  
 Gandersheim, Braunschw. G.  
 Ganges, Paris-Lyon-M. 5, 352.  
 Gannat, Paris-Lyon-M. 5, 288.  
 ?Orléansb. 4, 265.  
 Garadna P., Theissb. 25.  
 Garancières-la-Q., Franz. Westb. 3, 225.  
 Garbenteich, Oberhessische E. 17.  
 Gardelegen, Magdeb.-Halberst. 56.  
 Gárdony, Oesterr. Südb. 129a.  
 Gare des Carbonnages, Belg. Stsb. 1, 293.  
 Garkau, Eutin-Lübeck 4.  
 Garsten P., Kronpr. Rudolfsb. 3a.  
 Gartenfeld, Hess. Ludwigsb. 84.  
 Gaschwitz P., Sachs. Staatsb. 84.  
 Gassen, Niederschl.-Märk. 20.  
 Gastuche (Grez-), Belg. Gr. Contr. 3, 57.  
 Gatersleben, Magdeb.-Halberst. 27.  
 Gatschina, Petersb.-Warschau II, 3.  
 Gatchino, Russland III 11, 19.  
 Gau-Algesheim, Hess. Ludwigsb. 16.  
 Gau-Bickelheim, Hess. Ludw. 48.  
 Gaurzube (Ste), Franz. Westb. 3, 238.  
 (Gaulsheim), Hess. Ludwigsb. 17.  
 Gault-St. Denis, Franz. Orléansb. 4, 97.  
 Gailing P., Baycr. Stsb. 190.  
 Gavrre, Belg. Staatsb. 1, 243.
- Gawrilowka, Russl. V 30, 19.  
 Gazzada, Italien (Ober-) I, 413.  
 (Gebese-Ringleben), Nordhausen-Erfurt 9.  
 Gebweiler, Elsass-Lothr. 117.  
 Geestemünde, Hannov. Stsb. 40.  
 Geße, Schweden 8, 155.  
 Geilenkirchen, Berg.-Märkische f.  
 Geimersheim, Bayer. Stsb. 244.  
 Geiselhöring, Bayer. Ostb. 16.  
 Geisenheim, Nassauische Stsb. 9.  
 Geisingen, Bad. Stsb. 181. (P.-u.-E.-E.)  
 Geislingen, Württbg. Stsb. 30.  
 (Vrw. I. Cl.)  
 Geispolsheim, Elsass-Lothr. 73.  
 Geisweid, Berg.-Märkische 80.  
 Geithain, Sachs. Staatsb. 106.  
 Geldermalsen, Niederl. Stsb. 2, 94.  
 Geldern, \*Köln-Minden 66.  
 (Rheinische 70.)  
 Geleen H., Niederl. Stsb. 2, 53a.  
 Gellendorf, Oberhessische 35.  
 Gelnhausen, (Bebra-Hanauer 14.  
 (Oberhessische E. 28.)  
 Geloucourt, Elsass-Lothr. 73.  
 Gelebe, Oesterr. Südb. 108.  
 Gelsenkirchen, Köln-Minden 14.  
 Gembloux, Belg. Staatsb. 1, 274.  
 (Belg. Gr. Luxemb. 7, 508.)  
 Gemla, Schweden 4, 126.  
 Gemünden, (Bayer. Stsb. 97.  
 (Bebra-Hanau 24.)  
 Genappe, Belgien Staatsb. 1, 316.  
 Geneiken (Rheydt-), Berg. Märk. 12  
 \*Generalski Stol, Ungar. Stsb. 68.  
 (Carlstadt-Pfaffe).  
 Genevreuille, Französ. Ostb. II, 2, 120.  
 Geneveys-sur-Coffrane, Schweiz. Jura 6, 4.  
 Genf, (Genève) Schweiz. Westb. 5, 1.  
 (Paris-Lyon-M. 5, 248.)  
 Gengenbach, Bad. Stsb. 159.  
 (P.-u. K.-Exp.)  
 Genlis, Paris-Lyon-M. 5, 64.  
 Gensingen, Hess. Ludwigsb. 51.  
 Gensungen, Main-Weserb. 4.  
 Genthin, Berl.-Potsd.-Magdeb. 11.  
 Genthod, Schweiz. Westb. 5, 3.  
 Genoa, (Genova), Italien (Ober-) I, 120.  
 Georgen (St.), P., Bad. Stsb. 40.  
 (Bil.-A.-Bureau)  
 \*Georgen (St.), Bad. Stsb. 168.  
 Georgen (St.), Kais. Elisabethb. 84a.  
 Georgen (St.), Kronpr. Rudolfsb. 26.  
 in Steyermark,  
 Georgen (St.), Oesterr. Südb. 62.  
 Georgen (St.), Pressb.-Tyrnau 5.  
 Georgensgmünd, Bayer. Stsb. 42.  
 Georghental, Böhm. Nordb. 17.  
 Georges (Saint-), Paris-Lyon-M. 5, 64.  
 Georges (Saint-), Franz. Orléansb. 4, 141.  
 Georgsgrube, Rechte Oderufbr. 29.  
 (Sachs. Staatsb. 121.)  
 Gera, (B.-Insp.) (Görsnitz-Gera.)  
 (Thüringische 31.)  
 Gerac, Ital. Calabr. IV, 38.  
 Geradstetten, Württemb. 103.  
 Geradsdorf, Oesterr. Stsb. 3.  
 Gerau (Gross-), Hess. Ludwigsb. 22.  
 Gerbini, Ital. Sicil. IV, 176.  
 Gerdaunen, Preuss. Ostb. 94.  
 Gerendás, Alfdalbahn 7a.  
 Gergy, Paris-Lyon-M. 5, 323.  
 Gerhardt Grube, Saarbrücker 55.  
 Gerlachsheim, Bad. Stsb. 117.  
 (P.-E.-E.)  
 Gerlebobgk, Magdb.-Halberst. 37.  
 Gerliste, Oesterr. Staatsb. 182.  
 Germain (St.), Französ. Westb. 3, 295.

Germain (St.) au Mont d'Or, Paris-Lyon-M. 5, 65.  
 Germain (St.) des Fossés, Paris-Lyon-M. 5, 277.  
 Germain (St.)-s-Ille, Frz. Westb. 3, 172.  
 Germain (St.)-St. Bemy, Franz. Westb. 3, 230.  
 Germaine, Französ. Ostb. 2, 134.  
 Germano (San), Ital. Rom. II, 120.  
 Germano (S.), Italien (Ober-) I, 350.  
 Germer (St.), Franz. Nordb. I, 303.  
 Gernersheim, Pfalz-Ludwgsb. 33.  
 Gernrode, Magdeb.-Lpzg. 31. (Halle-Cassel).  
 Gernsbach, Bad. Staatsb. 216.  
 Gernsheim, Hess. Ludwigsb. 59. (Geroldshausen), Bad. Stab. 122. (Billetbureau).  
 Gerolstein, Rheinische E. 30.  
 Gerona, Spanien 57.  
 Gerpinnes, Belg. Grand Centr. 2, 87.  
 Geresheim, Berg.-Märkische 34.  
 Gersdorf (Heide-), Ndrschl.-Märk. 42 Schles. Gebirgsbahn.  
 (Gersdorf), Sächs. Stab. 28.  
 Gerspitz (Ober-), K. Frd. Nrdwb. 55.  
 Gersthofen, Bayer. Stab. 27.  
 Gerstungen, (Hess. Nordb. 1. Thüringische 1.  
 Gertweiler, Elsass-Lothr. 143. (Gortwiller)  
 (Gerwisch), Berl.-Potsd.-Mgdh. 17.  
 Gesecke, Westfälische 9.  
 Gessertshausen, Bayer. Stab. 114.  
 Gestel, Franz. Orléansb. 4, 157.  
 Gesundbrunnen, Niederschles.-Märk. 57.  
 Gevelsberg, Berg.-Märkische 45.  
 Gevingey, Paris-Lyon-M. 5, 216.  
 Gevrey, Paris-Lyon-M. 5, 41.  
 Gewenheim, Elsass-Lothr. 115.  
 Ghislain (St.) Belg. Société 5, 330.  
 Ghislenghien, Belg. Stab. I, 153.  
 Ghistelles, Belg. Société 5, 312.  
 Ghlin, Belg. Stab. I, 108a.  
 S. Giacomo Calop, Ital. Calabr. IV, 16.  
 Giardinetto, Ital. Südb. III, 93.  
 Giardini Taormina, Ital. Sicil. IV, 58.  
 Giarole, Italien (Ober-) I, 400.  
 Gisre-Riposto, Ital. Sicil. IV, 61.  
 (Gielde), Braunschweig. 13.  
 Gjelstad, Dänemark. Pün. E. 10.  
 Glen, Paris-Lyon-M. 5, 272.  
 Glijon (Hafen), Spanien 31.  
 Giessen, (Köln-Mindener 61. Main-Weserb. 14. Oberhessische 1.  
 Giffhorn, Magdeb.-Halberst. 61.  
 Gildas (Saint-), Franz. Orléansb. 4, 174.  
 Gilva, Türkei 3, 2.  
 Gildehaus, Niederl. Stab. 2, 29.  
 Gilles (St.), Belg. Malines-Terneuzen, 338.  
 Gilly, Belgien, Grand Centr. 2, 78. (Hülly-Bursinel), Schweiz. Westb. 5, 9.  
 Gilze Rijen, Niederl. Stab. 2, 72.  
 Ginkelom, Belg. Stab. I, 13.  
 Gingen, Württemb. Stab. 29.  
 Gioia, Italien Südb. III, 147.  
 Gioiosa, Ital. Calabr. IV, 36.  
 Giorgio (San), Italien (Ober-) I, 63.  
 Giorgio (S.), Ital. Rom. II, 112.  
 S. Giorgio di Casale, Ober-Italien I, 468.  
 Giovanni (S.), Ital. Rom. II, 48.  
 Giovanni, Manzano (St.), Italien (Ober-) I, 2.  
 Giovinazzo, Ital. Südb. III, 63.  
 Girons, Französ. Midi 6, 20a.  
 Gislkon, Schwz. Nordostb. 2, 54.  
 Gisors, Ouestr. Französ. Westb. 3, 276. { Pont de l'Arche 3, 11. { Vernon 3, 1, 1.  
 » Ville  
 Gispersleben Viti, Nordb.-Erf. 11.  
 Gisselfingen, Elsass-Loth. 24.  
 Gits, Belgien Société 5, 288.  
 Gittelde, Braunschw. 39.

Gittersee, Sächs. Stab. w.  
 Giuliano (St.), Italien (Ober-) I, 94.  
 Giuliano (St.), Italien (Ober-) I, 201.  
 Giulianova, Ital. Südb. III, 35.  
 Giulietta (St.), Italien (Ober-) I, 196.  
 Giurgeo, Türkei 3, 7.  
 Givet, (Ouestr.) Belg. Nord 4, 243.  
 » (Ville) Belg. Grand Centr. 2, 97. Französ. Ostb. 2, 161.  
 Givora, Paris-Lyon-M. 5, 284.  
 Gladbach (Bergisch-) Bg.-Mrk. 139.  
 Gladbach, Berg.-Märkische 13.  
 (München-), Aachm.-Düsseldorf-R. Schwz. Westb. 5, 8.  
 Glanegg, Kronpr. Rudolfb. 36.  
 Glanerbeek, Niederl. Stab. 2, 33a.  
 Glanmüchweiler, Pfalz-Nordb. 58.  
 Glarus, Verein. Schweiz. 3, 60.  
 Glattbrugg, Schwz. Nordostb. 2, 37.  
 Glauchau, B.-I. Sächs. Stb. 140.  
 Gleidingen (Gross-), P.Braunschweig. 26.  
 \* Gleisdorf, Ungar. Westb. 24.  
 Gleiwitz, Oberschlesische 17.  
 \* Gleschendorf-Garkau, Eutin-Lüb. 4  
 Glinjanaja, Russl. VI 32, 41.  
 \* Glocken, Württemb. Stab. 187.  
 Glöwen, Berlin-Hamburg 9. (Bresl.-Schwdn.-Frb. 27.  
 Glogau, Niederschl. Zweigb. 1. (Oberschlesische 43. Oesterr. Südb. 27.  
 Gloggnitz, Oesterr. Südb. 27.  
 Glommen, Ostpreuss. Südb. 14.  
 Glons, Niederl. Stab. 2, 103.  
 Glos-Montfort, Frankreich 10, 1.  
 Glostrup, Dänemark. Seel. E. 51.  
 Gluechkowo, Russl. Kursk-Kiew VI 35, 27.  
 Glückstadt, Glückst.-Elmshorn 4.  
 Gmeingrad, Leoben-Vordrb. 4.  
 Gmünd, Kais. Franz. Josef. 20.  
 Gmünd, Württemb. Stab. 109. (Verw. I. Cl.)  
 Gmunden, Kais. Elisab. B. 63.  
 Gnadau, Magdeb.-Leipzig 4.  
 Gnadenfrei, Breslau-Freiburg 12.  
 Gnesta, Schweden Stab. I, 9.  
 \* Gnusen, Oberschlesische 144.  
 Gnewanskaja, Russl. VI 33, 13.  
 Gnie (Klein), Preuss. Ostb. 95.  
 Gniulikowo, Russl. VI 32, 3.  
 Goar (St.), Rheinische 55.  
 Goarshausen (St.), Nassau Stab. 14.  
 Gobain, (St.). Frankreich I, x', 4.  
 Gobert (St.)-Rouger, Franz. Nord. I, 157c.  
 Goch, Rheinische 73.  
 Goczalkowitz, Rechte Oderuferb. 36  
 Godarville, Belg. Stab. I, 129.  
 Goddelau (Erfelden)-Hess. Ldwb. 56  
 Godelheim, P. Westfälische 41.  
 Godo, Ital. Südb. 90.  
 Godenberg, Rheinische 113.  
 Godeswaersvde., Belg. Société 5, 303.  
 Godinne, Belg. Nord 4, 238.  
 Gobelshühle, Luxemb. Wilhb. 23.  
 Göd, Oesterr. Stab. 134.  
 Göding, Kais. Ferd. Nordb. 12.  
 Gödöllö, Ungar. nördl. Stb. 7.  
 \* Gögingen, Bad. Staatsb. 197b.  
 Gollersdorf, Oestr. Nordwestb. 8.  
 Göns (Lang-), Main-Weserb. 15.  
 Göppritz-Gr. Siegh, K. Fr. Josef. 16  
 Göppingen, Württemb. Stab. 26. (Eisenbahn-Verwaltung I. Cl.)  
 { Aussig-Teplitz 15.  
 { Dux-Bodenbach 17.  
 Görkau, Berlin-Görlitz 14.  
 (Niedersch.-Märk. 41. mit Schles. Gebirg.  
 (Sächs. Stb. 29. (B.-I.)  
 Oesterr. Südb. 206.

Goes, Niederl. Stab. 2, 86.  
 Gösenitz, Sächs. Stab. 89. (B.-I.)  
 Göteberg, Schwed. Stab. I, 40.  
 Göttingen, Hannov. Stab. 84.  
 Götzendorf, Oesterr. Stab. 93. (Wien-Neu-Szonyer).  
 \* Götzis, Vorarlberger E. 7.  
 Gogney, Elsass-Lothr. f.  
 Gogolin, Oberschlesische 11.  
 Gola, Oesterr. Südb. 252.  
 Goldbeck, Magdeb.-Halberst. 23. (Magdeburg-Wittenberger).  
 Goldshöfe, Württemb. Stab. 89.  
 Golendofskaja, Russl. VI 33, 10.  
 Golschina, Russl. VI 36, 10.  
 Golfe-Jouan, Paris-Lyon-M. 5, 160.  
 Gollizynskaja, Russl. V 31, 2.  
 Gollmitz, Halle-Sora-Guben 13.  
 Goltsh-Jenkau, Oesterr. Nrdwb. 32  
 Golyuki, Russl. Witebsk-Orel IV, 34.  
 Gölzow, Preuss. Ostb. 7.  
 Gombos-Bogojewa, Alfldbahn 23.  
 Gondelsheim, Württemb. Stab. 3. in Baden.  
 \* Gonsenheim, Hess. Ludwgsb. 85.  
 Goor, Niederl. Stab. 2, 25.  
 Gorbatowka, Gr. Russische II, 119.  
 Gorgier-St. Amand, Westb. 5, 60.  
 Goriaini, Russl. Dnab.-W. Westb. IV 14, 25a  
 Gorica, Oesterr. Südb. 149. (Croatische Bahn).  
 Gorkino, Russl. V 16, 7.  
 Gorky, Moskau-Bjassan V 19, 11.  
 Gorlago, Italien (Ober-) I, 368.  
 Gorochowetz, Petersb.-Warschau II, 118.  
 Gorodes, Russl. Witebsk-Orel IV, 44.  
 Gorsel, Niederl. Stab. 2, 36.  
 Gorzkowice, Warschau-Wien I, 13.  
 Goslar, Braunschweig. 38.  
 Gossau, Verein. Schweizer. 3, 5.  
 Gosselles Corcelles, Belg. Stab. I, 133.  
 Gossensass, Oesterr. Südb. 224. (Brennerbahn).  
 Gossmannsdorf, P. Bayer. Stab. 163.  
 Got (Le), Französ. Orléansb. 4, 47.  
 Gottha, Thüringische 6.  
 Gottenberg, Badische E. 218.  
 Gottesberg, Niederschl.-Märk. 55. (Schles. Gebirgsb.).  
 \* Gotthardt, Szt. Ungar. Westb. 18.  
 Gottmadingen, Bad. Stab. 80. (P.-u. E.-Exp.)  
 Gouda, Niederl. Rheinb. I, 23.  
 Gournay, { Franz. Nordb. I, 206. { Französ. Westb. 3, 290. (Goussainville), Französ. Nordb. I, 3.  
 Gouvy (Belgien), Luxemb. Wilhb. 31.  
 Gouxler-Pietron, Belg. Stab. I, 130.  
 Goxweiler, Elsass-Lothr. 142. (Goxwiller)  
 Goyatz, Cottb.-Schwielochsee 3.  
 (am See)  
 Goozano, Italien (Ober-) I, 404.  
 Graben, Bad. Rheinthalb. 227. Neudorf.  
 Grabow, Berlin-Hamburg 14.  
 Gradec, PH Ungar. Staatsb. 61.  
 Grafenhainchen, Berl.-Anhalt 11.  
 Grästorp, Schweden 3b, 116.  
 Grafenstaden, Elsass-Lothr. 72.  
 Grafenstein, Oesterr. Südb. 165. (Kärnthner-Linie).  
 Grafring, Bayer. Stab. 133.  
 Grafversfors, Schwed. Stab. I, 45a.  
 Grainville-Goderville, Franz. Westb. 3, 43.  
 Gramat-Neusiedel, Oester. Stab. 92. (Wien-N.-Szonyer).  
 » Wr. Neust.-Gr. Neusiedel 7.  
 Grambow, Berlin-Stettin 63. (Vorpommersche)  
 Grammont, Belg. Stab. I, 60.  
 Gramschütz, Bresl.-Schw.-Frbg. 26.

- Granada, Spanien 17, 146.  
 Grand-Contour, Paris-Lyon-M. 5, 236.  
 Grand-Croix (La), Italien (Ober-) I, 471.  
 Grande Combe, Paris-Lyon-M. 5, 296.  
 Grand Halleux, Luxemb. Wilhb. 35.  
 Grandpuits, Französ. Ostb. 7, 78.  
 Grand-Reng, Belgien Staatsb. 1, 300.  
 Grandson, Schweiz. Westb. 5, 56.  
 Grandvaux, Schweiz. Westb. 5, 31.  
 Grandvillars, Paris-Lyon-M. 5, 179.  
 Granica, {Kais.Ferd.Nordb.69.  
 {Warschau-Wien1,22.  
 Gran-Nana, Oesterr. Stsb. 129.  
 (südöstl. Linte).  
 Granollers, Spanien (Barcel-Figu.) 8, 59.  
 Granville, Französ. Westb. 3, 255.  
 Grasse, Franz. Mediterranée 5, 159a.  
 Grasstein, Oesterr. Südb. 227.  
 (Brennerbahn).  
 Gratwein, Oesterr. Südb. 46.  
 Gratzen, Kais. Franz. Josef. 21.  
 Grauhof, {Hannov.-Altenb. 37.  
 {Magdeb.-Halberst. 79.  
 s'Gravenhage, {Niedr. Rhnb. 1, 31  
 {Niedr. (Holl.) 5, 3.  
 (Haag)  
 Graveson, Paris-Lyon-M. 5, 112.  
 Grawskoje, Russl. Koslow-Wor. V 24, 7.  
 Gray, {Franz. Ostb. 2, 209.  
 {Paris-Lyon-M. 5, 193b u. 198a.  
 (Graz-Köflach 1.  
 Oesterr. Südb. 48.  
 Ungar. Westb. 28.  
 Grebenstein, Hess. Nordb. 13.  
 (Rheinische 81.  
 Grefrath, {Cref.-Kr.Kempen 9.  
 Greifenburg, Oesterr. Südb. 183.  
 Greifendorf, Oestr. nördl. Stsb. 27.  
 Greifenberg, Berl.-Stettin 45.  
 Greifenberg, Niederschl.-Märk. 45.  
 (Schlesische Gebirgsbahn).  
 Greifswald, Berlin-Stettin 57.  
 (Vorpommersche E.).  
 Greiz, (B.-l.) Sächs. Stsb. 124.  
 (Gremsmühlen), Altona-Kiel 38.  
 Grenada, Spanien 134.  
 Grenchen, Schweiz. Centralb. 1, 54.  
 Grenoble, Paris-Lyon-M. 5, 257.  
 Grenzach, Bad.Stsb.57.(Billetb.).  
 Gress-Armainvillars, Franz. Ostb. 2, 73.  
 Greussen, Nordhausen-Erf. 7.  
 Greven, Westfälische 21.  
 Grevenbroich, Rheinische E. 16.  
 Grevenbrück, Berg.-Märkische 76.  
 (Ruhr-Siegb.).  
 Grevesmühlen, Friedr. Franz. 3.  
 Gréy-Doiceau-Gastuche, Belg. Gr. Ctr. 257.  
 Grjady, Gr. Russ. (Petersb.-Moskau) II, 71.  
 Grjasy, {Koslow-Woronesch V 24, 4.  
 {Jelitz-Grjasy V 25, 7.  
 {Grjasy-Borisoglj. V 26, 1.  
 Gribanowka, Russl. Grjasy-Borisogljeb V 26, 9.  
 (Gries), Oesterr. Südb. 221.  
 (Brennerbahn).  
 Griesborn Saarbrücker E. 56.  
 (Kronpr. Grube).  
 Griesheim, Hess. Ludwgsb. 54.  
 Griesheim (Unter-), Wrtbg.Stsb. 61.  
 Grieskirchen, Kais. Elisab. B. 47.  
 (Griessen), Bad. Stsb. (Billetb.) 71.  
 Griethausen H, Rheinische 75a.  
 Grijskerk, Niederl. Stsb. 1, 9.  
 Grignano, Oesterr. Südb. 88.  
 Grimma, Leipzig-Dresden 23.  
 Grimmenthal, Werrabahn 51.  
 (Griehne), s. an der Saale.  
 Gródek, Galiz. Carl-Ldwgsb. 26.  
 Grodno, Peterab.-Warschau II, 41.  
 Grodzisk, Warschau-Wien I, 3.  
 Gröbers, Magdeb.-Leipzig 12.  
 Grönenbach, Bayer. Stsb. 214.  
 Grönendaal, Belg. Gr.Luxemb. 7, 502.  
 Grönhard, Bayer. Stsb. 254.  
 Groesbeck, Rheinische 79.  
 Gröschelmauth, Oestr. Nordwsth. 17  
 (Grötzingen), Bad. Stsb. 142a.  
 (Billetbureau).  
 Grohn-Vegesack, Hannover 42.  
 (Grombach), Badische Stsb. 130.  
 (Unter-) (Billet-Ausg.-Bureau).  
 Groningen, Niederl. Stsb. 2, 11.  
 Gronsveld, Belg.Lüttich-Mastr.38.  
 Grorud, Norwegen, 1, 202.  
 Grossaitingen, P Bayer. Stsb. 23.  
 Gross-Altendorf, Württemb. Stsb. 80.  
 Gross-Auheim, Frankf.-Hanau 6.  
 Grossbauchlitz, Säch. Stsb. 156.  
 (Güter Station).  
 Grossbeeren, Berlin-Anhalt 2.  
 Gross-Bechnitz, Magdeb. Halberst. 48  
 Gross-Boschpol, Berlin-Stettin 33.  
 (Grossoboth), Leipzig-Dresden 24.  
 Gross-Berzenze, Ungar. Stsb. 23.  
 Gross-Carolinienfeld, Pif Bayer.  
 Staatsb. 136.  
 Grossenbaum, P Köln-Mindener 9.  
 Grossenbuseck, Oberhessische 9.  
 Gross-Enzersdorf, Oestr. Stsb. 106.  
 Grossen-Gottern, Thüringische 38.  
 Grossenhain, {Cottb.-Grossenh. 8.  
 {Leipzig-Dresden 35.  
 Grosseto, Italien Römische II, 25.  
 Grossenlöder, Oberhess. 15.  
 Gross-Gerau, Hess. Ludwgsb. 22.  
 Gross-Gleidingen, P Braunschw. 26.  
 Grosshesselohe, Bayer. Stsb. 258.  
 Grosskarben, Main-Weserb. 20.  
 Grosskarolinienfeld, Bayer. Stsb. 136.  
 Gross-Kikinda, Oesterr. Stsb. 158.  
 Grosskreutz, Berl.-Ptd.-Mgd. 8.  
 Gross-Máros, Oesterr. Stsb. 131.  
 Gross-Peterwitz, Wilhelmsh. 14.  
 Gross-Rambin, Berl.-Stettin 20.  
 Grossramming, Kronpr. Rudfsh. 7  
 Grossröhrsdorf, B.-l. Sächs. Stsb. 30.  
 Gross-Rohrheim, Hess. Ludwgsb. 60.  
 Gross-Rosen, Breslau-Frbg. 19.  
 Grosssachsen, Main-Neckarb. 14.  
 Grosssachsenheim, Württ. Stsb. 9.  
 Grossschönau, B.-l. Sächs. Stsb. 47.  
 Gr. Siegharts, Kais. Fr. Josef. 16  
 (Gross-Sontag), Oestr. Südb. 112a.  
 (Gross-Steinberg, Lpzg.-Dresd. 22.  
 Gross-Stürlack, Oestr. Südb. 21.  
 Gross-Umstadt, Hess. Ludwgsb. 33.  
 (Alfoldbahn 1.  
 Theissbahn 43.  
 Ungar. Ostb. 1.  
 (Grossw.-Klausenb.).  
 Gross-Wasser, M.-Schl. Centralb. 4  
 Gross-Weickersdorf P, Kaiser  
 Franz. Josef. 9.  
 Gross-Weissand, Mgd.-Lpzg. 8.  
 Gross-Wossek, Oestr. Nordwsth. 36  
 Gross-Wosternitz, Mähr.-Schles.-  
 Centralb. 2.  
 Gr.-Wudicke, Magdeb.-Halberst 52  
 Gr.-Zöllinig, Rechte. Oderuferb. 6.  
 Grottamare, Ital. Sndb. III, 32.  
 Grottau, Sächs. Stsb. (B.-Insp.) 40.  
 Grottkau, All-P. Oberschlesisches 6  
 Grottkau, Oberschlesische 64.  
 (Neisse-Brieg).  
 Grouchefako, Russland VII, 1.  
 Grouzon, Paris-Lyon-M. 5, 209.  
 Grouw, Niederl. Staatsb. 2, 48.  
 Grube, X Mohacs-Fünfk. 7.  
 Gruben, s. Saarbrücker Stab. 38-49.  
 und Oberschles. E. im Anhang 8. 123.  
 Grüna P, Sächs. Stsb. 144.  
 Grünau, Berlin-Görlitzer 2.  
 Grünau, Pressburg-Tyrnauer 6.  
 Grünberg, Breslau-Freibg. 32.  
 Grünberg, Oberhessische E. 4.  
 Grünheide, Tilsit-Insterburger 3.  
 Grüningen P, Bad. Stsb. 186.  
 Grünsfeld, Bad. Stsb. 118.  
 (P.-u. E.-Exp.).  
 Gruppenbühen, Oldenb. Stsb. 5.  
 Grumello, Italien, (Ober-) I, 369.  
 Grumo, Ital. Südb. III, 145.  
 Grunau, Preuss. Ostb. 38.  
 Grunbach, Württemb. Stsb. 103.  
 (Geradstetten).  
 Grund-Georgenthal, Böhm. Nrdb. 17.  
 Grundseth, Norwegen 229.  
 Grundsee, Schweden 3, 121.  
 Grupont, Belg. Gr. Luxemb. 7, 521.  
 Gruschewka, Russl. V 28, 6.  
 Gruskoje, Russl. Kurak-Kiew VI 35, 11.  
 Grunbach, Oesterr. Stsb. 12.  
 Gschatatz, Russland V 31, 9.  
 \*Gustatboderen, Kronpr. Rdfsh. 13.  
 Guadalupe, Spanien 12, 82.  
 Gualdo Tadino, Ital. Rom. II, 102.  
 (Halle-Guben 18.  
 Märk.-Posener 20.  
 Niederschl.-Märk. 17.  
 Guben,  
 Guebville siehe Gebweiler.  
 Güldenboden, Preuss. Ostb. 40.  
 Gümplingen, {Schwz. Centralb. 1, 41.  
 {Gümlingen), Berner Staatsb. 4, 13.  
 Günzsbach, Elsass-Lothr. 122.  
 Günzach, Bayer. Stsb. 14.  
 Günzburg, Bayer. Stsb. 107.  
 Guéard, Französ. Ostb. 4, 241.  
 Guéret, Französ. Orléansb. 4, 241.  
 Guézin, Frankr. Orléansb. 4, 239b.  
 Güsen, Berl.-Potsd.-Magdeb. 12.  
 Güsten, Magdeb.-Halberst. 31.  
 Güstrow, Friedr.-Franz-B. 10.  
 Güterslob, Köln-Minden 26.  
 Güttingen, Schweiz. Nordostb. 2, 68.  
 Guewenheim siehe Guewenhin.  
 Guichen (B.-des-Comp.), Fr. Westb. 3, 181.  
 Guisencourt, Französ. Ostb. 2, 158.  
 Guikakow, Russl. Odessa-Balta VI, 3.  
 Guilaacourt, Französ. Nordb. 1, 182.  
 Gu. n., Schweiz. Westb. 5, 44.  
 \*Gulskogen, Norwegen 3, 235.  
 Gumbinnen, Preuss. Ostb. 60.  
 Gummers, Oesterr. Südb. 177.  
 Gumpoldskirchen, Oestr. Südb. 13.  
 Gundelsdorf, Bayer. Stsb. 221.  
 Gundersheim, Hess. Ludwgsb. 41.  
 Gundershoffen siehe Guntershofen.  
 Gunkirchen, Kais. Elisab. B. 32.  
 (Gunsleben), Braunschw. 18.  
 Gunspech s. Günzsbach, Elsass-Lothr.  
 Guntersblum, Hess. Ludwgsb. 7.  
 Guntersdorf, Oest. Nordwsth. 10.  
 (Hess. Nordb. 9.  
 Main-Weserb. 3.  
 Guntershofen, Elsass-Lothr. 29.  
 Guntramsdorf, Oestr. Südb. 12.  
 Gunzenhausen, Bayer. Stsb. 39.  
 (P.-u. B.-Verw.).  
 Guperly, Franz. Ostb. 3, 287.  
 Gurazada, Sichenbünger 8a.  
 (Gurkow), Preuss. Ostb. 15.  
 Gurten, Kais. Elisab. B. 88.  
 Gusow, Preuss. Ostb. 6.  
 Gustavsb., G. Hess. Ludwgsb. 19.  
 Gutach, Bad. Stsb. 165.



(Gutenfeld), Preuss. Ostb. 51.  
*Gutenfürst* P, Sächs. Stsb. 101.  
 Gutenhof-Velm, Oestr. Stsb. 91.  
 (Wiza-N.-Stöberer.)  
*Gutmadingen*, P Bad. Stsb. 182.  
 (Billet-Ausg.-Bureau.)  
 Guxhagen, Hess. Nordb. 8.  
 Guisgamp, Franz. Westb. 3, 155.  
 Gyeres, Ungar. Ostb. 13.  
 Gyertyamos, Oestr. Staatsb. 161.  
 (südöstl. Linie.)  
 Gyé sur Seine, Französ. Ostb. 2, 257.  
 Gyömöre, Ungar. Westb. 4.  
 Gyöngyös, Ungar. Stsb. 50.  
 (Hatvan-Miskolca.)  
 Gyórvár, Oesterr. Südb. 105.  
 Gyoma, Theissbahn 31.  
 Gyorok, Siebenbürger E. 2.  
 Gyorseghem, Belg. Stsb. 1, 66.  
 Gyula, Alfd. 6.  
 Gysenburg, Niederl. (Holland.) 5, 9.

## H.

Haag (Oestr.), Kais. Elisab.-B. 23.  
 Haag (Pran.) Kais. Elisab. 86.  
 Haag, = Gra-Niederl. Rheinb. 1, 31.  
 (Holland. E.-Ges.) 5, 2.  
 Haag (Schweiz), Verein-Schweizb. 3, 24.  
 (Haagen), Badische E. 209.  
 (Billet-B.) (Wissenschaftl.)  
 Haan, Berg.-Märkische 37.  
 Haar, Bayer. Stsb. 130.  
*Haarhausen*, P Thüringische 32.  
 Haarlem, Niederl. (Holl. E.-Ges.) 5, 13.  
 Habay, Belg. Luxemb. 7, 527.  
 Habichtstein, Böhm. Nordb. 6.  
 Habo, Schweden Staatsb. 54.  
 Habsheim, Elsass-Lothr. 97.  
 Hadamar, Nassauische E. 48.  
 Hadersleben, Altona-Kiel 55.  
 (Schlesw.)  
 Hadház, Theissbahn 12.  
 Hadmersleben, Mgdeb.-Hlbrst. 5.  
 Hadstoen, Dänemark, Jul. E. 33.  
 Hadikfalva-Radautz, Lemberg-  
 Czernowitz-Jassy 26.  
 Haecht, Belg. Stsb. 1, 41a.  
 \*Hæg, Norwegen 259.  
 Haeltter, Belg. Staatsb. 1, 216.  
 Hämelr Wald, Hannov. Stsb. 65.  
 Hämerten, Magdeb.-Halberst. 54.  
 Hänicher Schächte, Sächs. Stsb. w.  
 Haeren, Belg. Stsb. 1, 31.  
 Haerlebeke, Belg. Stsb. 1, 91.  
 Hästveda, Schweden Staatsb. 69.  
*Häusing*, P Bayer. Stsb. 216.  
 Hauffing, Leoben-Vordernb. 6.  
 Hagen, Berg.-Märkische 47.  
 (Hagen), Hannov. Stsb. 24.  
 Hagenau, Elsass-Lothr. 5.  
 Hagenbüchach, Bayer. Stsb. 168.  
 Hagedingen, Elsass-Lothr. 57.  
 (Hagondange)  
 Hagenow, (Berlin-Hamburg) 16.  
 (Friedr. Fraubz.) 21.  
 Hahn, Oldenb. Stsb. 25.  
 Hahnstätten, Nassauische E. 44.  
 Haida, Böhm. Nordb. 10.  
 Haidenau, Sächs. Stsb. 4.  
 (s. Heidenau.)  
 Haidhausen, Bayer. Stsb. 128.  
 Haidhof, Bayer. Ostb. 27.  
 Haide-Waldau, s. Waldau.  
 Haiger, Köln-Minden 55.  
 (Köln-Giessen.)  
 \*Hajmáskér, Ungar. Westb. 33.  
 Hainau, Niederschl.-Märk. 31.  
 (Hainwalde), Sächs. Staatsb. 45.

Hainau, Nordbelg. 4, 224.  
 Hainichen, B.-I. Sächs. Stsb. 67.  
 (Hainsberg), Sächs. Staatsb. 51.  
 Håkanstorp, Schweden 3, 114.  
 Hal, Belg. Stsb. 1, 110.  
 Halap, Ungar. Nordostb. 2.  
 Halauceste, Lemb.-Cz.-Jassy. 43.  
 Halbau, Niederschl.-Märk. 24.  
 Halbe, Berlin-Görlitz 4.  
 Halberstadt, Mgdeb.-Halberst. 9.  
 Halweg, Niederl. Holland. 5, 13a.  
 Hallice, Lemb.-Czernow.-Jassy 11.  
 Hall, Oesterr. Südb. 216.  
 Hall, Württemb. Stsb. 79.  
 (Verw. I. Cl.)  
 (Berlin-Anhalt) 18.  
 (Halle-Guben) 1.  
 Halle a. d. Saale, Magdeb.-Lpzig. 11.  
 mit Halle-Cassel.  
 Magdb.-Halberst. 78.  
 Thüringische 18.  
 Hallein, Salzburg-Halleiner E. 4.  
 Halleux (Gr.), Belg. Gr. Luxemb. 7, 588.  
 Halsberg, Schweden Stsb. 19.  
 Halmi, Ungar. Nordostb. 12.  
 Haltern, Köln-Minden 68.  
 Haltingen, Bad. Stsb. 54.  
 (P.-u. E.-Exp.)  
 Ham, Französ. Nordb. 1, 179.  
 Hamar, Norwegen 223.  
 (Berlin-Hamburg) 25.  
 28—30.  
 Hamburg, Köln-Minden 84.  
 (Lübeck-Hambg.) 15.  
 Belg. Grand Centr. 2, 102.  
 Hameln, Hannov.-Altenbek. 8.  
 (Berg.-Märkische 87.)  
 Hamm, Köln-Minden 21.  
 (Westfälische 15.)  
 Hammelef, Altona-K. (Schlesw.) 54.  
 Hammer, Oberschlesische 68.  
 (Wilhelmsb.)  
 Hammerau, Bayer. Stsb. 231.  
 Hamoir, Belg. Grand Luxemb. 7, 539.  
 (Bebrau-Hanau) 17.  
 Hanau, (Frankf.-Hanau) 5.  
 Handzaemo, Belg. Sociéte 5, 291.  
 Hangelsberg, Niederschl.-Märk. 6.  
 Hangest, Französ. Nordb. 1, 76.  
 (Hannov.-Altenb.) 1.  
 Hannover, (Hannov. Stsb. 1.)  
 Hanaebeke, Belg. Stsb. 1, 57.  
 (Niedersch.-Märk. 23)  
 Hansdorf, (Niedersch. Zwg. 8.  
 Franz. Orléansb. 4, 195.  
 Hanweiler, Saarbrücker 25.  
 Harbatzshofen, Bayer. Stsb. 6.  
 (Harbleck), Altona-K. (Schlesw.) 48.  
 Harburg (Bayern), Bayer. Stsb. 32.  
 Harburg, (Hannov. Stsb. 17.)  
 (Köln-Minden 83.)  
 Hardegarijp, Niederl. Stsb. 2, 6.  
 Harderwijk, Niederl. Centralb. 4, 9.  
 Hard-Fussach, Vorarlb. E. 17.  
 Hardt, GH. Berg.-Märkische 81.  
 (Ruhr-Siegbahn.)  
 Haren, Niederl. Staatsb. 250c.  
 Harf, Rheinische E. 17.  
 Harfleur, Franz. Westb. 3, 31.  
 Harlkany, PH. Theissb. 19a.  
 Harlingen, Niederl. Stsb. 2, 1.  
 (Nordsee-Hafen.)  
 Harmelen, Niederl. Rheinb. 1, 20.  
 Harmignies, Belg. Staatsb. 1, 307.  
 Harsdorf, Bayer. Stsb. 224.  
 Harsum, Hannov. Stsb. 69.  
 Harthau, P Sächs. Staatsb. 18.

Hartmannsdorf, Sächs. Stsb. 116.  
 Hartmannshof, Bayer. Ostb. 38.  
 Harzburg, Braunsch. 36.  
 (Köln-Minden 71a.)  
 Hasbergen, (Vente-Hamburg-)  
 Hüggebahn 1.  
 Haslach, Badische Stsb. 163.  
 (P.-u. E.-Exp.)  
 Haslev, Dänemark, Seel. E. 2, 68.  
 Haspe, X Berg.-Märkische 46.  
 Haspelmoor, Bayer. Stsb. 120.  
 Hassel, Pfälzische Ludwigsb. 27.  
 Hasselager, Dänemark, Jul. E. 28.  
 Hasselfors, Schweden Staatsb. 79.  
 (Aachen-Mastr.) 14.  
 Hasselt, (Belg. Grand Centr. 2, 15.)  
 (Niederl. Stsb. 2, 111.)  
 Hasselt Canal, Niederl. Stsb. 2, 111a.  
 Hassfurt, Bayer. Stsb. 80.  
 Hasslau, Bayer. Stsb. (B.-Exp.) 229.  
 Hassloch, Pfälz. Ludwigsb. 12.  
 (Hannov.-Altenb. 20.)  
 Haste, (Hannov. Stsb. 43.)  
 (Nord 4, 241.)  
 Haastière, Belg. (Schimayb.) 8, 611.  
 (Hatna), Lemb.-Czernow.-Jassy 27a  
 Hattem, Niederl. Centralb. 4, 4.  
 Hattenheim, Nassauische Stsb. 7.  
 Hattersheim, Taunusbahn 4.  
 (Hattingen), Bad. Staatsb. 178.  
 Hattingen, Berg.-Märkische 109.  
 Hattorf, Hannov. Stsb. 89.  
 Hatvan, Ungar. (nördl.) Stsb. 10.  
 Hatzfeld, Oest. (südöstl.) Stsb. 160.  
 Haubourdin, Franz. Nordb. 1y, 3.  
 Hauenstein-Warta, Buschtjebr. 37.  
 Hauptstuhl, Pfälz. Ludwigsb. 4.  
 Hausach, Badische Stsb. 164.  
 (P.-u. E.-Exp.)  
 Hausham, Bayer. Stsb. 187.  
 Hautmont, (Französ. Nordb. 1, 30.)  
 (Belg. Nordb. 4, 203b.)  
 Haut-Pré, Belg. Stsb. 1, 26.  
 Haut-Geneyves, Schweiz. Jura ind. 6, 5.  
 Havdrup, Dänemark, Seel. E. 2, 65.  
 Haversin, Belg. Gr.-Luxemb. 7, 516.  
 Havincne, Belg. Stsb. 1, 124.  
 Havre (le), Französ. Westb. 3, 32.  
 Havre-Ville, Belg. Stsb. 1, 151.  
 Hayingen, Elsass-Lothr. 62.  
 (Hayange)  
 (Haynewalde), Sächs. Stsb. 39.  
 Heabrouck, (Belgien Sociéte 5, 307.)  
 (Französ. Nordb. 1, 101.)  
 Hebronn-Damitz, Berl.-Stettin 30.  
 Hebe-Lespitz, Lmb.-Czern.-Jassy 33.  
 Hechingen, Württemb. Stsb. 158.  
 Hedel, Niederl. Stsb. 2, 92.  
 Hedemünden, Magdeb.-Leipz. 36.  
 Hedepe, P Braunsch. 15.  
 Hedingen, Schweiz. Nordostb. 2, 47.  
 (Hedwigsburg), Braunsch. 33.  
 Heen, Norwegen 244.  
 Heerbrugg, Verein. Schweiz. 3, 18.  
 Heerenveen, Niederl. Stsb. 2, 46.  
 Heer Hugovaard, Niederl. (Holl.) 5, 19.  
 Heida, Böhm. Nordb. 10.  
 Heide-Gersdorf, Ndrschl. Märk. 42.  
 Heidelberg, (Bad. Stsb. 3. E.-A.)  
 (Bahnhof.) (Main-Neckarb. 17.)  
 » (Carlsthor), Bad. Stsb. 90.  
 (E.-Exp.)  
 Heideburg, P Berl.-Anhalt 34.  
 Heidelsheim i. Bad., Würt. Stsb. 2.  
 (Heidemühle), Oldenb. Stsb. 18.  
 Heidenau, P Sächs. Staatsb. 4.  
 Heidenheim, Würt. Stsb. 125.  
 (Varw. I. Cl.)

- Heidesheim, Hess. Ludwigsb. 14.  
 Heidingsfeld, {Badische Stsb. 124.  
 (in Bayern), {Billet-Bureau.)  
 {Bayer. Stsb. 165.  
 Heigenbrücken, Bayer. Stsb. 100.  
 Heilbronn, Württ. Stsb. 57. Insp.  
 Heilendorf, Hohenst.-Zöptan 2.  
 Heiligenbeil, Preuss. Ostb. 45.  
 Heiligenstadt, Mgdeb.-Lpzg. 33.  
 (Halle-Cassel).  
 Heiligenstein, Pfälz. Ludwigsb. 31.  
 Heiligkreuz, Elsass-Lothr. 128.  
 Heilles-Mouchy, Französ. Nordb. 1, 51.  
 Heimbach, Rhein-Naheb. 40.  
 Heimdal, Norweg. Stsb. 263.  
 Heimertingen P, Bayer. Stsb. 212.  
 Heinitz-Grube, Saarbrücker 47.  
 Heirweg, Belg. Société 5, 318a.  
 Heissen, {Berg.-Märk. 104a.  
 {Rheinische E. 91.  
 Heitersheim, Bad. Stsb. 43.  
 (E.-Exp.)  
 Heilchtern, Niederl. Stsb. 2, 113.  
 Helder, Niederl. (Holland.) 5, 23.  
 (Nieuwediep).  
 Helenaväen, Niederl. Stsb. 2, 63a.  
 Heilerup, Dänemark, Seel. E. 62.  
 Helmarshausen, Hess. Nordb. 19.  
 Hellmitzheim, Bayer. Stsb. 172a.  
 Hellmond, Niederl. Stsb. 2, 65.  
 (Helmstadt), Badische Stsb. 98.  
 (B.-A.-B.)  
 Helmstedt, {Berl.-P.-Mgdb. 30.  
 {Braunsch. 31.  
 Helsingborg, Schweden 6, 142.  
 Helsingfors, Russland III 10, 35.  
 Heisingör, Dänemark, Seel. E. 61.  
 Heningen, Elsass-Lothr. 19.  
 (Héming).  
 Hemsbach, Main-Neckarb. 12.  
 Hendaye, Französ. Midi 6, 18.  
 Hengelo, Niederl. Stsb. 2, 27.  
 Hengst, Schw. Nordostb. 2, 35.  
 Hengstei, G. H. Berg.-Märk. 68b.  
 Hengstett(Alt-), Wrübg. Stsb. 202.  
 Hennebont, Franz. Orléansb. 4, 185.  
 Hennef, Köln-Minden 46.  
 Anschluss der Brölthalb.  
 Hengersdorf, M.-Schles. Centr. 15.  
 Hengersdorf P, Sächs. Staatsb. 69a.  
 Hennesyères, Belg. Stsb. 1, 104.  
 Hénin-Liétard, Französ. Nordb. 1, 130.  
 Hensines, Belg. Grand Centr. 2, 88.  
 Heppenheim, Main-Neckarb. 11.  
 Heppens, siehe Wilhelmshafen.  
 Herbertingen, Württ. Stsb. 181.  
 Herbesthal, {Rhein. 2. (B.-Insp.)  
 {Belg. Stsb. 1, 30.  
 Herbitzer Aussig-Teplitz 14.  
 Saxonia-Schacht,  
 Herblay, Französ. Nordb. 1, 38.  
 Herblingen, P. Bad. Stsb. 78.  
 (Billett).  
 (Herbolzheim), Bad. Stsb. 34.  
 (Billett).  
 Herborn, Köln-Minden 57.  
 Herdecke, Berg.-Märkische 48.  
 Herdecke-Einhaus-Hengstei, Berg.-  
 Märk. 68a.  
 Herdorf, Köln-Minden 52.  
 Herend, Ungar. Westb. 35.  
 Herent, Belg. Staatsb. 1, 6a.  
 Herenthals, {Belg. Grand Centr. 2, 46.  
 {Turnhout 12, 656.  
 Herford, Köln-Minden 29.  
 Hergatz, Bayer. Stsb. 4.  
 Héricourt, Paris-Lyon-M. 5, 173.  
 Hérin, Frankr. Anzin-Somain 1x, 2.
- Heringen, Mgdbg.-Leipzig 27.  
 (Halle-Cassel).  
 Herisau (Winkeln-), Verein. Schwab. 4.  
 Herlasgrün, Sächs. Stsb. 95.  
 (Güterstation.) (Herlasgrün-Eger.)  
 Herloshausen, Thüringische 2.  
 Herlishheim, Elsass-Lothr. 88.  
 Hermalle, Nord Belge 4, 212.  
 Hermé, Französ. Ostb. 2, 84.  
 Hermann-Schacht, Sächs. Stsb. w.  
 \*Hermannstadt, Ungar. Ostb. 43.  
 \*Hermelingen, Köln-Minden 77.  
 Hermès-Bertheourt, Franz. Nordb. 1, 52.  
 Herne, {Berg.-Märk. 113a.  
 {Köln-Minden 15.  
 Herny, Elsass Lothr. 48.  
 Herrala, Russl. Peterab.-Riikhimäki  
 III 3, 24.  
 Herrenbergtheim, Bayer. Stsb. 160.  
 Herrlingen, Württemb. Stsb. 168.  
 Herrljunga, {Schweden Staatsb. 32.  
 {Herrljunga-Boras 109.  
 Herrnhut, Sächs. Stsb. 36.  
 (B.-Insp.) (Lobau-Zittau).  
 \*Herroth, Württemb. Stsb. 194.  
 Hersbruck, Bayer. Ostb. 40.  
 Hersfeld, Bebra-Hanau 2.  
 Herstal, Niederl. Stsb. 2, 100.  
 Hertin P, Süd-Nord-Vbdgsb. 26.  
 s'Hertogenbosch, Niederl. Stsb. 2, 91.  
 Herzberg, Berlin-Anhalt 22.  
 Herzberg, Hannover. Stsb. 90.  
 Herzeele, Belg. Staatsb. 1, 214.  
 Herz(horn), Glückst.-Elmsb. 3.  
 Herzogen-Buchsee, Schw. Trib. 1, 31.  
 Herzogenrath X, Berg.-Märk. 5.  
 Hesselehe(Gross-), Bayer. Stsb. 128.  
 Hesseenthal, Pfl. Württ. Stsb. 79a.  
 Hesselholm, {Schwed. Staatsb. 70.  
 {Hesselh.-Christianst. 129.  
 Hettingen, Elsass-Lothr. 61.  
 (Hettange).  
 Hettlingen, Schw. Nordostb. 2, 36.  
 Hetzendorf, Kais. Elisabethb. 55.  
 Hetzendorf, Oesterr. Südb. 5.  
 Heubach, Hess. Ludwigsb. 74.  
 Heudeber-Dannstädt, Mgdeburg-  
 Halberstädt 41.  
 Heufeld, Bayer. Stsb. 264.  
 Heule, Belgien Société 5, 265.  
 Héverlé, Belg. Grand Centr. 2, 55.  
 Heydeburg, siehe Heideburg.  
 v. d. Heydt-Grube, Saarbr. 54.  
 Heyst, Belg. Société 5, 271.  
 Heyst-op-den-Berg, Belg. Gr. Centr. 2, 27.  
 Hidas-Némethi, Theissb. 26.  
 \*Hiefau, Kronpr. Rudolfsb. 50.  
 Hjellum, Norwegen 224.  
 Hjern, Dänemark Jüt. 44a.  
 Hilaire(St.)-au-Temple, Franz. Ostb. 2, 186.  
 Hilaire(St.)-Beaufai, Franz. Westb. 3, 237.  
 (Hilbersdorf), Sächs. Stsb. 56a.  
 Hildburghausen, Werrab. 53.  
 Hildesheim, \*Hannov.-Altenb. 31  
 {Hannov. Stsb. 70.  
 Hillegommerbeck, Niederl. (Holl.) 5, 11.  
 Hillesheim, Rheinische E. 29.  
 Hilstrup P, Westfälische 19.  
 Hikké, Russl. Peterab.-Riikhimäki III. 3, 20.  
 Himberg, Oesterr. Stsb. 90.  
 (Wien-N.-Söndy).  
 Hindelbank, Schweiz. Centralb. 1, 36.  
 Hinnerup, Dänemark, Jüt. E. 32.  
 Hintschingen, P. Bad. Stsb. 180.  
 (Billet-Ausg.-Bureau).  
 Hjörzing, Dänemark, Jüt. E. 63.  
 Hippolyte(St.), siehe Sanct-Piet-Elsass-L. 82.  
 Hirschaid, Bayer. Stsb. 55.  
 Hirschberg, Böhm. Nordb. 5.  
 Hirschberg, Niederschl.-Märk. 49.  
 (Schlesische Gebirgsbahn.)
- Hirson, {Franzö. Nordb. 1, 139.  
 {Franzö. Ostb. 2, 285.  
 Hirt, Kronpr. Rudolfsb. 32.  
 Hliboka, Lemb.-Czern.-Jassy 24.  
 Hlinska, Oesterr. Nordwestb. 47.  
 Hluboczek wielki, Galiz. Carl-  
 Ludwigsb. 42.  
 Hobro, Dänemark, Jüt. E. 49.  
 Hochberg, Württemb. Stsb. 187.  
 Hochdahl, Berg.-Märk. 36.  
 (Berg.-Märk.)  
 Hoehfeld, {Rheinische 88.  
 Hochfelden, Elsass-Lothr. 13.  
 Hochhausen, Bad. Stsb. 137.  
 (P.-u. E.-Exp.)  
 Hochheim, Taunusbahn 6.  
 Hochspeyer, Pfälz. Ludwigsb. 7.  
 Hochstadt, Bayer. Stsb. 62.  
 Hochstadt-  
 Höchststadt-  
 Höchstheim P,  
 Höchststätten, Pfälz. Alsenzb. 75.  
 Hochwald, Kaschau-Oderb. 22.  
 Hockenheim, Bad. Rheinhalt. 223  
 Höchst, Taunusbahn 2.  
 Höchst Hess. Ludwigsb. 75.  
 (Höckendorf), Sächs. Staatsb. 53.  
 Hödnitz, Oesterr. Stsb. 69.  
 Höfen, Württemb. Stsb. 213.  
 Høflev, Dänemark Jüt. E. 41.  
 Hönebäch, Hess. Nordb. 2.  
 Hønefos, Norwegen 243.  
 Hönningen, Rheinische E. 102.  
 Hör, Schweden Staatsb. 72.  
 Hörde, Berg.-Märkische 55.  
 Hördt, Elsass-L. 2a.  
 Hörden, Badische E. 215.  
 Hörlikofen, Bayer. Stsb. 270.  
 Hörsching, Kais. Elisabethb. 29  
 Hörschlag (Böhm.), K. Elisabethb. 76.  
 Hörstel, Hannover. Stsb. 63.  
 \*Hösel, Berg.-Märkische 122.  
 (Ruhrthalbahn).  
 Hössel, Niederl. Stsb. 2, 106.  
 Hoetzelsdorf P, Kais. Fr. Josefsb. 14.  
 Hörter, Westfälische 42.  
 Hof, {Bayer. Stsb. (P.-u. B.-Amt) 75.  
 {Sächs. Stsb. (B.-Insp.) 102.  
 Hoffen, Elsass-Lothr. 8.  
 Hoffenheim, Bad. Stsb. 127.  
 (Billet-Ausg.-Bureau).  
 Hofgeismar, Hess. Nordb. 14.  
 Hofheim, Hess. Ludwigsb. 62.  
 Hohenuau, Kais. Ferd. Nordb. 9.  
 (Hohenebra), Nordhausen-Erf. 5.  
 Hohenebel, Oest. Nordwestb. 72.  
 \*Hohenembs, Voralberger E. 6.  
 (Hohenkrähen), Bad. Stsb. 173.  
 (B.-A.-B.)  
 Hohenmauth, Oesterr. Stsb. 34.  
 (Zamrak) (nördl.).  
 Hohenrheinerhütte G, Nassau. E. 20.  
 Hohenstadt, {Hohenst.-Zöptan 1.  
 {Oest. (nördl.) Stsb. 82.  
 Hohenstein, Dux-Bodenbach 8.  
 Hohenstein, Preuss. Ostb. 72.  
 bei Danzig.  
 Hohenstein- Sächs. Stsb. 142.  
 Ernestal, (B.-Insp.)  
 \*Hohensülzen, Hess. Ludwigsb. 94.  
 Hohenwarte, P. Berlin-Anhalt 17.  
 Hohenwarthe, P. Berl.-Ptd.-M. 15.  
 Hohnstorf, Hannoversche 20.  
 Holkau, Kais. Elisabethb. 81.  
 (Holmstrup), Dänemark (Fün. E.) 15.  
 Holoubkau, Böhm. Westb. 12.

- Holstebro, Dänemark, Jütl. E. 45.  
 Holzdorf, Berlin-Anhalt 21.  
 Holzheim, Elsass-Lothr. 131.  
 Holzkirchen, Bayer. Stsb. 261.  
 Holzminde, Braunschweiger 1.  
 Westfälische 43.  
 Holzwickede ×, Berg.-Märk. 57.  
 Hombeck, Belg. Stsb. 1, 71.  
 Hombeck, Belg. Malines-Terneuzen 6, 351.  
 Homberg, Berg.-Märkische, 25.  
 (Aachen-Düsseld.-B.)  
 \*Hombock, M.-Schl.-Centralb. 3.  
 Homberg, Elsass-Lothr. 45.  
**Homburg,** { Homburger E. 1.  
 v. d. Höhe. }  
 Homburg (Pfalz), Pfälz Ldwgsb. 2.  
 Homonna, Ungar.-Galiz. E. 18.  
 \*Homorod-Köhalom, Ung. Ostb. 28.  
 Honfleur, Franz. Westb. 3, 91.  
 Honnef, Rheinische E. 105.  
 Hoogeveen, Niederl. Stsb. 2, 49c.  
 Hoogezand, Niederl. Stsb. 2, 12.  
 \*Hopfengarten, P. Oberschles. 150.  
 Horatic, Buschtährader 22.  
 Horadziowic, Kais. Fr. Jos.-B. 32.  
 Horb, Württemb. Stsb. 142.  
 Horchheim, Rheinische 59.  
 Horgos, Alfoldb. 14.  
 Horloz-Jemeppe, NdrI. Stsb. 2, 122.  
 Horn, Oesterr. Nordwestb. 43.  
 Horn, Schweiz. Nordostb. 63.  
 \*Hornberg, Badische Stsb. 166.  
 Hörning, Dänem., Jütl. E. 27.  
 Hořowitz, Böhm. Westb. 14.  
 Horrem, Rheinische 10.  
 \*Horweiler, Hess. Ludwgsb. 51.  
 Horst, Dänemark. Jütl. E. 24.  
 Horst, Altona-Kiel 6.  
 Horst-Sevenum, NdrI. Stsb. 2, 63.  
 Hortes, Franzos. Ostb. 2, 108.  
 Hosszumózo, Ungar. Nordostb. 19.  
 Hostalrich, Spanien 61.  
 Hostival, Kais. Fr. Josephf. 68.  
 (Hostiowic), Buschtährader 6.  
 \*Hostomitz, Bielathalbahn 24.  
 Hostrup siehe Jeising.  
 Houblines, Belg. Sociéteé 5, 302.  
 Houdan, Franz. Westb. 3, 227.  
 Houdeng-Goegnies, Belgien Stsb. 1, 291.  
 Hougarden, Belg. Staatsb. 1, 393.  
 Hougund, Norwegen 237.  
 Houilles, Franz. Westb. 3, 3.  
 Honrpus, Nordbelge 4, 247.  
 Houten, Niederl. Stsb. 2, 97.  
 Hovedgaard, Dänemark. Jütl. E. 25.  
 Hovind, Norweg. Stsb. 270.  
 Hoymgrube, × Oberschlesische 84.  
 (Wilhelmab.)  
 Hradek, Kaschau-Oderberg 20.  
 Hradisch (Ungar.), K. Ferd. Nrdb. 15.  
 Hrasnig, Oesterr. Südb. 68.  
 Hruschag, Kais. Ferd. Nrdb. 27.  
 Hubert, Crefeld-Kr. Kempen Ga.  
 (St.) H.  
 Hubert (Szt.), Oestr. südöstl. Stb. 159.  
 Huchtingen, Oldenb. Stsb. 3.  
 Hude, Oldenb. Stsb. 6.  
 Huddinge, Schweden Staatsb. 3.  
 Hudiksvall, Schweden 18, 179.  
 Hükingen, Elsass-Lothr. 58.  
 Hüls, Crefeld-Kr. Kempen 6.  
 Hümme, Hess. Nordb. 15.  
 Hümfeld, Bebra-Hanau 5.  
 Huesca, Spanien 49.  
 Hüsten, siehe Neheim-  
 Hütteldorf, Kais. Elisabethb. 3.  
 Hüttenberg, Kronpr. Rudolff. 50.  
 Hugstetten, Badische 217.  
 (Freiburg-Breisach.)  
 Hullein, Kais. Ferd. Nordb. 18.  
 Hulpe (La), Belgien Gr. Luxemb. 7, 503.  
 Hulshorst, Niederl. Centralb. 4, 8.  
 Hulst, Belg. Malines-Terneuzen 6, 360.  
 Humbécourt H. Franz. Ostb. 2, 300a.  
 Hundelingen, Elsass-Lothr. 39.  
 Hundsbach, Elsass-Lothr. 9.  
 Hundsfeld, Rechte Oderuferb. 2.  
 Hungun, Oberbessische E. 20.  
 (siehe Hundsbach)  
 Hunsbach, Belg. Staatsb. 1, 280.  
 Hurryva, Schweden 7, 145.  
 Husum, Altona-Kiel 46.  
 (Schlesw.)  
 Huszth, Ungar. Nordostb. 15.  
 Huy, Nordbelge 4, 217.  
 Hyères, Paris-Lyon-M. 5, 142.  
 Hyon-Ciply, Belg. Staatsb. 1, 308.  
 Hypolit (St.) Elsass-Lothr. 82.  
 Hyvings, Russl. (Helsingf.-Tav.) III, 15.  
**J.**  
 Jabbeke, Belg. Stsb. 1, 62.  
 Jablonowo, Preuss.-Ostb. 86.  
 Jablunkau, Kaschau-Oderberg 7.  
 (Jakowice), Warsch.-Brmb. I, 25a.  
 Jacobsdorf, Bresl.-Freiburger 15.  
 Jacobsgrube, Rechte Oderuferb. 31  
 Jacobsthal, Berl.-Anhalt 25.  
 Jacut (Saint), Franz. Orleansb. 4, 177.  
 Jaderberg, Oldenburger Stsb. 26.  
 (Heppens-Oldenburg.)  
 Jadrage, Spanien 83.  
 Jäder, Schweden 2, 105a.  
 \*Jägerndorf, M.-Schl.-Centralb. 12.  
 Järvi, Russl. Petersb.-Riihimäki III, 3, 23.  
 (Badische Stsb. 134.)  
 Jag'sfeld, { Württemb. Stsb. 60,  
 Vorw. I.  
 Jagstheim, Württemb. Stsb. 84.  
 Jagstzell, Württemb. Stsb. 86.  
 \*Jaklar, × Mähr.-Schl. Centr. 18.  
 \*Jákó, Báltaszék-Domb.-Zákány  
 E. 10.  
 \*Jalna, Ungar. Staatsb. 2a.  
 Jalón-les-Vignes, Franzos. Ostb. 2, 25.  
 Jam, Oestr. südöstl. Stb. 177.  
 Jamburg, Russl. III 11, 5.  
 Jampes, Nordbelge 4, 235.  
 Jamioux, Belg. Grand Centr. 3, 101.  
 Janca, Türkei. Rum. E. 2, 11.  
 Janekowo, Oberschlesische 147.  
 Jannowitz, Niederschl.-Märk. 51.  
 (Schles. Gebirgsb.)  
 János (Szt.), Oesterr. Stsb. 103.  
 (Wien.-N.-Seonyer.)  
 \*Janosháza, Ungar. Westb. 42.  
 Jarménil, Franz. Ostb. 2, 305.  
 Jarmeritz, Oestr. Nordwestb. 19.  
 Jaroschinskaja, Russl. VI 32, 23.  
 Jaroslaw, Galiz.-C.-Ldwgsb. 19.  
 Jaroslaw, Russl. Mosk.-Kursk. V 17, 11.  
 Jarzewo, Russl. V 31, 17.  
 Jaszanki, Russl. Mosk.-Kursk. V 29, 11.  
 Jassenova, Oestr. (südöstl.) Stb. 169.  
 Jassy, { Lemb.-Czern.-Jassy 39,  
 { Türkei (Rumän.) 1, 4.  
 Jasska, Oesterr. Südb. 153.  
 (Croatische Linie.)  
 \*Jasz-Berény, Ungar. Staatsb. 45.  
 Jativa, Spanien 72.  
 Jatznick, Berlin-Stettin 51.  
 (Vorpommersche.)  
 Jauche, Belg. Staatsb. 1, 277.  
 Jauer, Bresl.-Freiburger 19.  
 Jauerburg, Kronpr. Rudolff. 58.  
 Java, Nordbelge 4, 220.  
 Jawiszowiec, P. K. Ferd. Nordb. 34.  
 Jaxtfeld, Jaxstheim etc. s. Jagst-  
 feld etc.  
 Jbhenbüren, Hannover. Stsb. 61.  
 Jochtem, Belgien Sociéteé 5, 315.  
 (Idaweiche), Oberschlesische 96.  
 (Wilhelmab.)  
 Jiddard-Niederl. Stsb. 2, 48a.  
 Roodhuizen H.  
 Ideghem, Belg. Stsb. 1, 78.  
 Jean (St.) de Maurienne, Par.-L.-M. 3, 263.  
 (Kais. Ferd. Nrdb. 2.)  
 Jedlersee, P. (Oestr. Nordwestb. 2.)  
 \*Jeesteburg, Köln-Minden 82.  
 Jegorjewo, Russl. Schuja-Iwanowo V 16, 1.  
 Jegorjewsk, Russl. V 18, 15.  
 Jeising-Hostrup, Altona-Kiel 51.  
 Jekaterinowka, Russl. V 23, 14.  
 Jelitz, Russl. Grljaj-Jelitz V 25, 1 u. 16.  
 Jelitsawgrad, Russl. VII 25.  
 Jelitsawtinskaja, Russl. III 11, 18.  
 Jemmapes, Belg. Stsb. 1, 110.  
 Jemmapes Produits, Belg. Sociéteé 5, 438.  
 Jemelle, Belgien Gr. Luxemb. 7, 519.  
 Jemeppe, { Niederl. Stsb. 2, 122.  
 { Nordbelge 4, 206.  
 Jenbach, Oesterr. Südb. 213.  
 (Tyroler-Linia.)  
 (Jenč), Buschtährader 7.  
 Jenikau (Goltsch-), Oesterr.-  
 Nordwestb. 32.  
 \*Jennersdorf, Ungar. Westb. 19.  
 Jenšowic, Oestr. Stsb. 56.  
 Jermolino, Russl. V 16, 6.  
 Jerna, Schweden Staatsb. 7.  
 Jersdal, Altona-Kiel (Schlesw.) 27.  
 (Ober-)  
 Jerxheim, { Berl.-Ptd.-Mgd. 28  
 { Braunschw. 17.  
 Jesi, Ital. Röm. II, 96.  
 Jessains, Franzos. Ostb. 2, 98.  
 Jessnitz, Guben, Ndrschl.-Mrk. 18  
 » bei Bitterfeld, Berl.-Anhalt. 37.  
 Jette, Belg. Stsb. 1, 42.  
 Jettingen, Bayer. Stsb. 110.  
 Jeumont, Franzos. Nordb. 1, 32.  
 Jever, Oldenb. Staatsb. 19.  
 Jowe, Russl. III 11, 12.  
 Jezirena, Galiz. Carl-L.-B. 41.  
 Jezupol, Lemb.-Czern.-Jassy 12.  
 Igersheim P., Württemb. Stsb. 98a.  
 Igelheim (Böhl-), Pfälz. Ldwgsb. 13  
 Iglau, Oestr. Nordwestb. 25.  
 Iglö, Kaschau-Oderb. 26.  
 Igmánd (Nagy-), Oestr. Südb. 140.  
 Ignalio, Petersb.-Warschau II, 30.  
 (Ihrhove), Westfälische 34.  
 Ihringen, Badische E. 219.  
 Jicin, Oesterr. Nordwestb. 71.  
 Iliato (St.), Italien (Ober-), I, 181.  
 (Ildhausen), Braunschw. 7.  
 Ile-Barbe, Paris-Lyon-M. 5, 72.  
 Iigen, (St.-), P. Badische Stsb. 5.  
 (Billesb.)  
 Ille, Frankr. Perpignan-Prades 10, 2.  
 Illertissen, Bayer. Stsb. 208.  
 Illfurt, Elsass-Lothr. 103.  
 Illingen, Württemb. Stsb. 7.  
 Illye, Siebenbürger 9.  
 Ilii (Podül-), Lemb.-Cz. Jassy 37.  
 Iloshofen, Württemb. Stsb. 81.  
 Iwersgehofen, G. Thüringische 34.  
 Imielin P., Oberschlesische 29.  
 Immelborn, Werrabahn 46.  
 Immenstadt, { Bad. Stsb. 179.  
 { (P.-u.-E.-Exp.)  
 { Württ. Stsb. 166.  
 Immenstadt, Bayer. Stsb. 8.  
 (P.-u.-B.-V.)  
 Imola, Ital. Sudb. III, 5.  
 Imweiler, Pfälz. Alsenz. 69.

- Incisa, Ital. Rom. II. 46.  
 Incisa Belbo, Italien (Ober-) I. 252.  
 Inikowka, Russ. Südwestb. VI, 90.  
 Inden, Berg-Märkische 150.  
 Ingbert (St.), Pfälz. Ludwg. 28.  
 Ingelheim, Hess. Ludwg. 15.  
 Ingelmünster, Belgien Sociétés 5, 263.  
 Ingolstadt, P. B. V. Bayer. Stab. 243.  
 Ingramsdorf, Bresl.-Freiburg. 5.  
 Ingrandes-sur-L., Franz. Orléansb. 4, 143.  
 Ingrandes-sur-V., Franz. Orléansb. 4, 49.  
 Inkwyl, Schweiz. Centralt. 1, 49.  
 Innichen, Oesterr. Südb. 192.  
 Innings P., Bayer. Stab. 25.  
 Innsbruck, Oesterr. Südb. 217.  
 (Tyroler Linie.)  
 Inowracław, Oberschlesische 148.  
 Insterburg, (Preuss. Ostb. 58.  
 (Tilsit-Insterb. 4.  
 (Jocketa), Sächs. Stab. 96.  
 Jodoigne, Belg. Stab. 1, 10 n. 261.  
 Jogofo, Petersb.-Warschau II, 18.  
 Jonköping, Schweden Staatsb. 55.  
 Johann (St.), Saarbrücker 2.  
 Johannisberg, Nassau. Stab. 9.  
 Joigny, Paris-Lyon-M. 5, 24.  
 Joingville, Französ. Ostb. 2, 198.  
 Jonchery, Französ. Ostb. 2, 190.  
 Jonserod, Schweden Staatsb. 38.  
 Jonzac, Franz. Charenteb. 8, 6.  
 Joppécourt, Französ. Ostb. 2, 177.  
 Jördkirch, Altona-Kiel 25.  
 (Schlesw.)  
 \*Josephslust, Bad. Staatsb. 199a.  
 Josephstadt-Süd-Nordd. Verb. G.  
 Jaromer,  
 Josefthal-Kosmanos, Turn.-Kral. 9.  
 Josephowo, Danabg.-Witebsk. IV, 20.  
 Joali (Schoali), Petersb.-Eydtknbn. II, 54.  
 Joslowitz, Oesterr. Staatsb. 68.  
 \*Jossa, Bebra-Hanauer E. 20.  
 Joux, Franz. Westb. 3, 108.  
 Jophen, Bayer. Stab. 174.  
 Irrenlohe, Bayer. Ostb. 30.  
 Irsa (Alberti-), Oesterr. Stab. 143.  
 (südöstliche Linie)  
 Irun, Spanien I. 1.  
 Isarhofen, Bayer. Ostb. 52.  
 Isaszegh, Ungar. (nördl.) Stab. 6  
 Ischdeschkowo, Russ. V 31, 14.  
 Iseghem, Belgien Sociétés 5, 262.  
 Isenburg, Main-Neckarb. 2.  
 Isenhof, Russ. III 11, 11.  
 Iserlohn, Berg-Märkische 83.  
 (Bahr-Siegb.)  
 Isigny, Franz. Westb. 3, 73.  
 Isle-Adam, Französ. Nordb. 1, 42.  
 Islettes (Lee), Franz. Ostb. 2, 397.  
 Islikon, Schweiz. Nordostb. 2, 11.  
 Jemalkowo, Russ. V 25, 14.  
 Isola d'Asi, Ober-Italien I, 469b.  
 Isola del Canton, Italien (Ober-) I, 158.  
 Isoletta, Italien Rom. E. II, 117a.  
 Ispringen, P. Bad. Stab. 148.  
 Isoire, Paris-Lyon-M. 5, 290.  
 Istenegitz P., Lbg.-Czern.-Jassy 26a  
 Istein P., Badische 51. (Billetb.)  
 Jentil, Franz. Orléansb. 4, 59.  
 Iltar, Russl. Mosk.-Jarosl. V 17, 6.  
 Itzehoe, Glückst.-Elmsborn 7.  
 Itzkany-Sučzawa, Lemb.-Czern. 28.  
 Itzenplitz-Grube, Saarbrücker 49.  
 Jucha (Neu-), Oestr. Südb. 24.  
 Judenburg, Kronpr. Rudolfb. 24.  
 Judendorf, Oesterr. Südb. 47.  
 Juditten, P. Oestpr. Südb. 7.  
 Judschen, Preuss. Ostb. 59.  
 Jübeck, Altona-Kiel (Schlesw.) 16.  
 \*Jülich, Berg-Märkische 147.  
 Jünkerath, Rheinische 28.  
 Jüterbogk, Berlin-Anhalt 6.  
 Jüterichau, P. Berlin-Anhalt 43.  
 Juigné, Franz. Westb. 3, 192.  
 Julien-Schacht, Aussig-Teplitz 11.  
 Julien (St.)-du-Sault, Paris.-L.-M. 5, 22.  
 Jumet, Belg. Grand Centr. 2, 70.  
 Jungbunzlau, (Oestr. Nordwb. 41.  
 (Turnau-Kralup 8.  
 Jupille, Belg. Lüttich-Mastricht 2.  
 Jurbin, Belg. Stab. 1, 108.  
 Jurdani, Oesterr. Südb. 89d.  
 Jurkowskaja, Russl. VI 32, 21.  
 Jusleville, Luxemb. Wilhelmb. 40.  
 Juuleny, Französ. Ostb. 2, 112.  
 Just (St.), Französ. Nordb. 1, 68.  
 Just (St.), Paris-Lyon-M. 5, 281.  
 Juvisy, (Paris-Lyon-M. 5, 318.  
 (Orléans, 4, 6.  
 Iván (St.)-Zala- Oestr. Südb. 106.  
 Egeresz, (W. Neustadt-Kanizsa).  
 Ivanowskaja, Petersb.-Warschau II, 21.  
 Ivesti, Türkei, Rom. E. 2, 18.  
 Ivrea, Italien (Ober-) I, 369.  
 Iwanino, Russl. VI 32, 3.  
 Iwanowka, Russl. IV 15, 41.  
 (Schuja-Iwanowo V 15, 5.  
 Iwanow, Russl. Moskau Kursk. V 29, 7.  
 (Kursk-Kiew VI, 55.  
 Iwansowka, Russl. VI 32, 9.  
 Iwanowskaja, Russl. Witebsk-Orel IV, 41.  
 Iwuy, Französ. Nordb. 1, 62.  
 K.  
 Kaaden-Brunersdorf, Buschtähr. 34  
 Kaál-Kápolna, Ungar. Stab. 36.  
 Kaba, Theissbahn 9.  
 Kačič (Katschitz), Buschtährad 17.  
 Kahl, Frankfurt-Hanau 7.  
 Kahlenbergdorf P. Ksr. Fr. J. 2a.  
 Kalpisia, Russl. III 10, 19.  
 (Kaisersdorf), Sächs. Stab. 164.  
 Kaisersberg PH, Kr. Rudolfb. 20a.  
 Kaiserslautern, Pfälz. Ludwg. 6.  
 Kaiserswaldau, Ndrschl.-Märk. 30.  
 Káldn P., Siebenbürger E. 17.  
 Kalatash, Russische E. VII, 2.  
 Kalaschnikowo, Petersb.-Moskau II, 86.  
 Kalinowa, Russl. VI 33, 11.  
 Kalinowka, Russ. Südwestb. VI, 84.  
 Kaldenkirchen, (Berg.-Märk. 29.  
 (Rheinische 83.  
 Kalinowa, Russl. VI 33, 11.  
 Kalkuhnen, Petersb.-Warschau II, 27.  
 Kallehne, Magdeb. Halberst. 74.  
 Kalscheuren, Rheinische 38.  
 Kalsdorf, Oesterr. Südb. 50.  
 Kalzbrunn, Verein. Schweizerb. 3, 43.  
 Kalwang, Kronpr. Rudolfb. 18.  
 Kamenka, Russl. V 30, 18.  
 Kamenz, B.-I. Sächs. Staatsb. 33.  
 \*Kamerai-Moravice, Ungar. Stab. 73.  
 (Carlstadt-Fiume.)  
 Kamiénobród P., Galiz. C.-Ldw. 27.  
 (Kamínsk), Warschau-Wien I, 13a.  
 Kamnitz, Böhm. Nordb. 25.  
 Kampen, Niederl. Centralt. 4, 1.  
 Kandel (Langen-), Pfälz. Maxb. 36.  
 Kanitz-Eibenschtz, Oestr. Stab. 17.  
 Kanizsa, Oesterr. Südb. 109.  
 \*Kapelle Biezehing, Ndr. Stab. 2, 85.  
 Kapellen-Drusweiler, Pfälzische  
 Maximiliansbahn 48.  
 Kapfenberg, Oesterr. Südb. 39.  
 Kaplitz, Kais. Elisabethb. 79.  
 Kápolna (Káál), Ungar. Stab. 36.  
 (Hatvan-Miskolcz.)  
 \*Kaposvár, Báltászk.-Dombvár-  
 Zalkány E. 8.  
 Kappel, Russl. III 11, 10.  
 Kappel-Ebnat, Verein. Schweizerb. 3, 67.  
 Kapsdorf, Kaschau-Oderb. 25.  
 Karácsonfalva, Ungar. Stab. 34.  
 \*Karácsonfalva, Ungar. Ostb. 18.  
 Karasu, Türkei 5, 2.  
 Karaschew, Russland IV 15, 47.  
 Karben (Gross-), Main-Weserb. 20.  
 Karbitz, Aussig-Teplitz 4.  
 Karbitzer Sax.-Schacht (Wilh.)  
 Aussig-Teplitzer 13.  
 Karczag Theissbahn 7.  
 Karlsburg, (Siebenbürger 16.  
 (Ungar. Ostb. 39.  
 Karlishafen, s. Carlishafen, Hess. Nordb.  
 Karlstadt, Bayer. Stab. 95.  
 Karlstein, Böhm. Westb. 17.  
 Karolinengrube, G. Oberschles. 26.  
 Karoly (Nagy-), Ungar. Nrdostb. 7.  
 Karpowkaja, Russl. V 27, 4.  
 Karstädt, Berlin-Hamburg 12.  
 Karwin, Kaschau-Oderberg 3.  
 Kasáconfalva, Ungar. Ostb. 12.  
 Kasaki, Russl. V 23, 15.  
 Kasarina, Russl. VI 36, 2.  
 Kasatin, Russl. VI 33, 9.  
 Kaschatschy-Lopau, Russl. V 30, 9.  
 Kaschau, (Kasch.-Oderbg. 34.  
 (Theissbahn 28.  
 (Ungar. Nrdostb. 39.  
 Kasinka, Russl. Grájsy-Jeletz V 25, 6.  
 Katerinowka, Russl. VI 37, 38.  
 Katerinen, Russl. III 11, 8.  
 Katerinholm, Schweden Stab. 15.  
 Kattenfenne, Köln-Minden 70b.  
 (Kattern), Oberschlesische 2.  
 Kattowic, P. Kais. Franz. Josephb. 31.  
 (Oberschles. 25 u.  
 ((Wilhelmsh.) 98.  
 Kattowitz, Ungar. Ostb. 27.  
 Kaub, siehe Caub.  
 Kausdorf P., Preuss. Ostb. 1a.  
 Kaufbeuren, Bayer. Stab. 18.  
 (P.-u. B.-Verw.)  
 Kausala, Russl. III 10, 22.  
 Kautebach, Luxemb. Wilhelmsh. 26.  
 Keckemet, Oest.-Südb. Stab. 146.  
 Kefermarkt, Kais. Elisabethb. 73.  
 Kegel, Russl. III, 11, 3.  
 Kehl, Badische Staatsb. 157.  
 (Strassburg.) (P.-u. E.-Aml.)  
 (Kellerberg), Westfälische 29.  
 Kellmünz, Bayer. Stab. 210.  
 Kelsterbach, Hess. Ludwg. 33.  
 Keltch, Rechte Oderuferb. 19.  
 \*Kemece, Ungar. Nordostb. 45.  
 Kemmelbach, Kais. Elisabethb. 18.  
 Kemnath, Bayer. Ostb. 77.  
 Kemnitz (Alt-), Ndrschl.-Märk. 47.  
 (Schles. Gebirg.)  
 \*Kempen, Breslau-Warschau 6.  
 (Rheinische E. 67.  
 (Cret.-Kr. Kempen 7.  
 Kemps (Klein-) P. Bad. Stab. 50. Billb.  
 Kempten, Bayer. Stab. 11.  
 (P.-u. B.-Aml.)  
 Kempten Hess. Ludwg. 53.  
 Kempthal, Schw. Nordostb. 2, 14.  
 Kenzingen, Bad. Stab. 35.  
 (P.-u. E.-Exp.)  
 Keresztes (Mező-), Theissbahn 42.  
 Keresztur, Pressb.-Tyrnau 12.  
 Keresztur (Bodrog-), Ungar.  
 Nordostb. 22.  
 Keresztur (Zaba-), Ungar. Stab. 4.  
 Kerhuon, Franz. Westb. 3, 163.  
 Kerkerbach, G. Nassauische 31a.  
 Kermpf, Belg. Gr. Centr. 2, 19.  
 Kerschbaum, Kais. Elisabethb. 68.  
 (Linz-Budweis.  
 Russland III 10, 33.  
 Kessweil, Schweiz. Nordostb. 2, 67.  
 Kestenholz, Elsass-Lothr. 124.  
 Kestert, Nassauische Stab. 15.  
 Keszthely, Oesterr. Südb. 120.

- Kétegyháza, Theissbahn 34.  
(Kettenheim), Hess. Ludwigsb. 43.
- \*Kettwig, Berg-Märkische 123.  
(Buhthalbahn.)
- Kevelaer, Rheinische E. 71.
- Kiefersfelden, Bayer. Stab. 182.
- Kiel, Altona-Kiel 33.
- Kielau, Berlin-Stettin 36.
- Kiertsch, s. Keltsh, R. Oderuff. 9.
- Kieritzsch, Sachs. Stab. 86.  
(B.-Insp.)
- Kiesen, Schweiz. Centralt. 1, 45.
- Kiew, {Russl. Kiew-Brest-L. VI 33, 1.  
Kursk-Kiew VI 35, 21.
- Kihl, Schwed. Staatsb. 89.
- Kikinda (Nagy-), Oesterr. Stsb. 158.  
(Südöstl. Linie.)
- Kilchberg, Württemb. Stsb. 136.  
(Killwangen), Schweiz. Nordostb. 2, 22.
- Kilamo, Schweden Staatsb. 17.
- Kinderberg, Oesterr. Südb. 37.
- Kineschma, Russland V 16, 9.
- Kjoge, Dänemark, Seel. E. 2, 66.
- \*Kyppenheim, P. Bad. Stsb. 32.  
(P.-u. E.-Exp.)
- Királyháza, Ungar. Nordostb. 14
- Kiralytelek, Theissbahn 15.  
(Kirchbichl), Oesterr. Südb. 209.  
(Tyroler Linie.)
- Kirchen, Köln-Minden 62.  
Deutz-Gliessen.
- Kirchenlathach, Bayer. Ostb. 78.
- Kirchentellinsfurt, Wrtbg. Stsb. 134
- Kirchdrauf, Kaschau-Oderb. 28.
- Kirchhain, Main-Weserb. 10.
- Kirchheim, P. Bad. Stsb. 4.  
bei Heidelberg. (Billetb.)
- (Kirchberg), Bad. Stsb. 121.  
bei Würzburg. Billet-Ausg.-Bur.
- Kirchheim, Elsass-Lothr. 148.
- Kirchheim am Neckar, Württemb.  
Staatsb. 34.
- Kirchheim u. Teck, Würtbg. 153.  
(Kirchheimer Privat.)
- Kirchorsten, Hannover. Stsb. 46.
- Kirchlangern, Hannover. Stsb. 52.
- Kirchseeon, Bayer. Stsb. 152.
- Kirchstetten, Kais. Elisabethb. 9.
- Kirn, Rhein-Nahelb. 36.
- \*Kirnach, Bad. Stsb. 171.
- Kiranow, Russl. V 23, 8.
- Kis-Bér, Oesterr. Südb. 139.
- Kisbenow, Russl. VI 32, 53.
- Kis-Kapus, Ungar. Ostb. 21.
- Kis-Keszi, Ungar. Westb. 30.
- \*Kis Korpád, Báltaszék-Domb. 9.
- Kis-Ladna, Kaschau-Oderb. 32.
- Kis-Majthény, Ungar. Nordostb. 6.
- Kis-Bér, Oesterr. Südb. 139.
- Kissingen, Bayer. Stsb. 285.
- Kisslegg, Württemb. Stsb. 193.
- Kistlek, Oestr. (südöstl.) Stsb. 150.
- Kis-Terenne, Ungar. nördl. Stsb. 14.
- Kis-uj-szállás, Theissb. 6.
- Kis-Unyov, Ungar. Westb. 14.
- Kisutza-Neustadt, Kaschau-Oderb. 8
- Kitzingen, Bayer. Stsb. 176.  
(P.-und B.-Verw.)
- Kjoge, Dänemark Seel. E. 2, 66.
- Kjubi, Russl. III 10, 21.
- Kladno, Buschtährader 51.
- Kladrau (Mies-), K. Fr. Josb. 42.
- Kladrub, Oestr. (nördl.) Stsb. 40.
- Klaeden, Magdeb.-Halberst. 65.  
(Kronpr. Rudlfb. 46.)
- Klagenfurt, {Oesterr. Südb. 166.
- Klamm, Oesterr. Südb. 29.
- Klampenborg, Dänemark, Seel. E. 64.  
(Klardorf), Bayer. Ostb. 28.
- Klausen, Oesterr. Südb. 229.
- Klausenburg, Ungar. Ostb. 10.  
(Grosswardeln-Klausenburg.)
- Klay P, Galiz. Carl-Ludwigsb. 6.
- Kleblach-Lind, Oestr. Südb. 182.
- Kledering, Oesterr. Stsb. 88.  
(Schwechat-)
- Kleestadt, Hess. Ludwigsb. 69.
- Kleinblittersdorf, Saarbrücker 24.
- Kleinen, Friedr. Franzb. 5.
- Kleinenbroich, Berg-Märk. 15.  
(Aachen-Düsseld.)
- Klein-Furra, Nordhausen-Erf. 3.
- Klein-Gnie, Preuss. Ostb. 95.
- Klein-Hermanic, K.-F.-Josefb. 60.
- Klein-Kalm, Dux-Bodenbach 5.
- Kleinkems, P. Badische Stab. 50.  
(Billetb.)
- Klein-Lassowitz, Rechte Oderf. 13.
- Kleinnünchen, Kais. Elisabeth. 27.
- Klein-Ostheim, Frankl.-Hanau 9.
- Klein-Rederschingen PH\*, Elsass-  
Lothr. 36b.
- Klein-Reifing, Kronpr. Rudlfb. 9.
- Klein-Sarau, Lübeck-Büchen 3.
- \*Kleinschirma P, Sachs. Stsb. 58.
- Kleinskal P, Süd-Nordd. Verb. 16.
- Klein-Stanisch, Rechte Oderuf. 88.
- \*Kleinsteinbach P, Bad. Stsb. 144a.
- Klein-Umstadt, Hess. Ludwigsb. 82.  
(Kleestadt-)
- Klein-Winternheim, Hess.-Lud-  
wigsbahn 87.
- Klein-Zell, Ungar. Westb. 9.
- Klengen, Badische Stsb. 187.
- Kleecken, P. Berlin-Anhalt 28.
- Klin, Grosse Russische II, 93.
- Klingenberg-Sächs. Stsb. 54.  
(Colmnitz.) (Dresden-Chemitz.)
- Klitzschmar, Halle-Sorau-Gub. 2b.
- Klösterle, Buschtährader 35.
- Klompnee, Warschau-Wien I, 15.
- Klopschen, Niederschl.-Zwgb. 2.
- (Klosterbuch), Leipzig-Dresd. 27.
- Klosterneuburg, Kais. Fr. Josefb. 3.
- Klosterthor, Berlin-Hamb. 30.  
(Hamburg)
- (Kluse-Dörpen), Westfal. E. 31.
- \*Knauthayn, Thüringische E. 75.
- \*Knutze P, Gal. Carl-Ludwigsb. 37.
- Knielingen P, Bad. Stsb. 203.  
(B.-A.-Bur.)
- Knittelfeld, Kronpr. Rudlfb. 22.
- Knöringen, Pfälz. Maxb. 38.
- Knoanau, Schweiz. Nordostb. 2, 51.
- Kobbeltbude, Preuss. Ostb. 48.
- Kobelaki, Russl. VI 36, 12.
- \*Kobelnica, Oberschlesische 141.
- Kobier, Rechte Oderuferb. 34.
- Koblenz, Schweiz. Nordostb. 2, 60.  
siehe auch C.
- Kochendorf, Württemb. Stsb. 59.
- Kochna, Russl. Schuja-Iwanowo V 16, 4.
- Kocsárd, Ungar. Ostb. 14.
- Kodima, Russl. Südwestb. VI 32, 17.
- Köbölkut, Oestr. (südöstl.) Stsb. 128
- Köflach, Graz-Köflach 11.
- Koekange, Niederl. Stsb. 2, 49a.
- Köln, siehe C.
- \*König, Hess. Ludwigsb. 77.
- Königgrätz, Süd-Nordd. Vbd. 3.
- Königinhof, Süd-Nordd. Vbd. 8.  
(Königsbach), Bad. Stsb. 146.  
(B.-A.-Bur.)
- Königsberg, (Preuss. Ostb. 50.  
Oestr. Südb. 8 u. 9.
- Königsberg-Maria Kuhl, Busch-  
tährader 47.
- Königsbronn, Würtbg. Stsb. 123.
- Königsdorf, Rheinische 11.
- Königsbain, Süd-Nordd. Vbdg. 29.
- Königshofen, Bad. Stsb. 115.  
(P.-E.-Exp.)
- (Königshofen) PH\*, Elsass-L. 71.
- Königshütte, Oberschlesische 24.
- Königslutter, Braunschw. 42.
- Königstein, Sachs. Stsb. 9.  
(B.-Insp.)
- Königswald, Dux-Bodenbach 4.
- Königswalde, Sachs. Staatsb. 80.
- Königswart, Kais. Fr. Josefb. 46.
- Königswinter, Rheinische E. 106.
- Königs-Wusterhausen, Berlin-  
Görlitz 3.
- Königszell, Breslau-Freiburg 7.
- \*Könitz, Thüringische E. 69.
- \*Köping, Schweden 167.
- \*Körmend, Ungar. Westb. 15.
- Körmigk, X Magdb.-Halberst. 35.
- Körös, Oestr. (südöstl.) Stsb. 145.  
(Nagy-)
- Kösen, Thüringische 13.
- Köstendorf, {Kais. Elisabethb. 43.  
Neumarkt, }  
Köstritz, Thüringische 30.
- Kötschau, Thüringische 20.  
(Kötschenbroda), Lpzg.-Dresd. 17.  
(Kogenheim), Elsass-Lothr. 79.
- Kogubejwka, Russl. VI 36, 17.
- Kohlfurt, Niederschl.-Märk. 26.
- Kohlscheidt, X Berg-Märkische 40.
- Kojetin, Kais. Ferd. Nordbahn 80.
- Kojetitz (Oestr. Nordwestb. 20.  
Turnau-Kr.-Prg 14.
- Kokenhusen, Wga-Dünaburg IV, 10.
- Kolberg, siehe C., Berlin-Stettin.
- Kolbermoor, Bayer. Stsb. 266.
- Kolding, Dänemark, Jüt. E. 3.  
{Oestr. nördl. Stsb. 42.
- Kolin, {Oester. Nordwestb. 35.
- Kolomena, Lemb.-Czernow. 16.
- Kolonna, Russl. Mosk.-Rjssan V 18, 9.
- Kolontajewka, Russl. VI 32, 5.
- Kolontajewka, Russl. Kursk-Kiew VI 35, 5.
- \*Kolos, Ungar. Ostb. 12.
- Koloschka, Grosse Russische II, 108.
- Kolozsvár (Klausenburg), Ungar.  
Oestb. 10.
- Kolpino, Grosse Russische II, 62.
- Koltwitz, Oesterr. Nordwestb. 66.
- Koluszki, (Warschau-Wien I, 9.  
{Russl. Lodzer E. I, 34.
- \*Komancza, Ungar.-Galiz. E. 12.
- Komárvaros, Oesterr. Südb. 119.
- Komorau, P. Kais. Ferd. Nordb. 62.  
{Aussig Teplitz 16.  
{Buschtährader. 24.  
{Dux-Bodenbach 18.
- \*Kongberg, Norwegen 249.
- Kongsvinger, Norwegen 1, 218.
- Konitz, Preuss. Ostb. 80.
- Konolängen, Schw. Bern. Stsb. 4, 16.
- Konop P, Siebenbürger 5.
- Konotop, Russl. Kursk-Kiew VI 35, 12.
- Konstadt, Rechte Oderuferb. 10.
- Konstantinowka, Russl. V 30, 24.
- Kopenhagen, Dänemark, Seel. E. 50.
- Kopreinitz, Ungar. Stsb. 58.
- Korablino, Russl. Rjssan-Koslow V 19, 6.
- Korenewo, Russl. (Kursk-Kiew) VI 35, 6.
- Kork, Bad. Stsb. 156. P.-u. E.-Exp.

- Korneburg, Oestr. Nordwestb. 4.  
 Kornthal, Württemb. Stsb. 196.  
 Kornwestheim, Würtbg. Stsb. 13.  
 Korschchen, Ostpreuss. Südb. 17.  
 Korschchen, Preuss. Ostb. 91.  
 Korskna, Schweden S. 160.  
 Korsör, Dänem. See. E. 57.  
 Korsovka, Peterb.-Warschau II, 20.  
 Korskuna, Russl. V 30. 26.  
 Korszow, Lemb.-Czern.-Jassy 15.  
 Koschanka, Russl. VI 38, 5.  
 Kosel, Oberschlesische 13.  
 Koskócz, Ungar.-Galiz. E. 16.  
 Koslowa-Buda, Peterb.-Warschau II, 58.  
 Koslow, Russl. Ris.-Kosl. V 19, 11.  
 Kosl.-Woronesch V 24, 1.  
 Koslow-Tambow V 22, 1.  
 Kosmodemianskoe, Russl. Moskau-Jarosl. V 17, 10.  
 Kostel, Kais. Ferd. Nordb. 49.  
 Kosteletz, Süd-Nordd. Vbdg. 25.  
 Kosten, Dux-Bodenbach 10.  
 Kosten, Oberschlesische 45.  
 (Breslau-Glogau.)  
 Koswig, siehe C., Berlin-Anhalt.  
 Kotthammissing, Bayer. Ostb. 65.  
 Kotmierz, Preuss. Ostb. 28.  
 Kottori, Oesterr. Südb. 117.  
 (Kottlingbrunn), Oesterr. Südb. 17.  
 Kottwitzsch, Sächs. Staatsb. 112.  
 Kotan, Warschau-Teresopol I, 42.  
 Kowiagi, Russl. VI 36, 20.  
 Kowal, Warschau-Bromb. I, 29.  
 Kowno, Peterb.-Warschau II, 56.  
 Kowroff, Peterb.-Warschau II, 113.  
 Kozma, Ungar. Nordostb. 36.  
 Krabendijke, Niederl. Stab. 2, 83.  
 Krainburg, Kronpr. Rudolfsb. 55.  
 Kraljawa, Tärkel, Rum. E. 3, 32.  
 (Galiz. C. Ldwg. 41.)  
 Krakau, (Kais. Ferd. Nrdb. 1.)  
 Kraljevec, Oesterr. Südb. 116.  
 Kralován, Kaschau-Oderb. 14.  
 (Buschtétrader 57.)  
 Kralup, (Oestr. nördl. Stsb. 53.)  
 (Turnau-Kralup. 1.)  
 Kranenburg, siehe Cranenburg.  
 Kranichsfeld, Oesterr. Südb. 58.  
 Krasne, Galiz. C. Ldwg. 33.  
 Krasoje, Russl. Kurak-Kiew V 13, 10.  
 Krasnoje-Selo, Peterb.-Peterhof III, 5a.  
 Krasnopawlowka, Russl. V 30, 16.  
 Krasnoslobodsk, Russl. V 23, 7.  
 Krasowa, Oesterr. Stsb. 182.  
 Kratzau, B.-I. Sächs. Staats. 42.  
 Krauchenwies, Bad. Staats. 198.  
 Krauthausen, Berg.-Märkische 148.  
 (Krczce), Warschau-Wien I, Ga.  
 Kreibitz-Neudorf, Böhm. Nrdb. 14.  
 (Braunschweig 5.)  
 Kreisenen, (Hannover. Stsb. 79.)  
 Kremenschg, Russl. VI 36, 8.  
 Kremnitz, Ungar. Staatsb. 26.  
 Krens, Graz-Köflach 7.  
 Krenowitz, Kais. Ferd. Nrdb. 72.  
 Kreslawka, Russl. Dnab.-Witbsk IV, 21.  
 Kressnitz, Oesterr. Südb. 73.  
 Krestnikowo, Grossrussische II, 14.  
 Kreutz (Gr.-), Berl.-Potsd.-Mgdgbg. 8.  
 Kreutzburg, Russl. Riga-Danaburg IV, 12.  
 (Oberschlesische 54.)  
 (Stargard-Posen.)  
 Kreuz, (Preuss. Ostb. 19.)  
 Kreuz, Ungar. Stsb. 60.  
 Kreuzburg, Rechte Oderuferb. 11.  
 Kreuzlingen, Schweiz. Nordost. 2, 71.  
 Kreuznach (Stadt), Rh.-Naheb. 29.  
 (Bad), Rhein-Naheb. 30.  
 Kreuzstetten, Oesterr. Stsb. 6.
- Kreuzthal s. C. Berg.-Märk. 79.  
 Kreuzung b. Fürth, Bayer. Stsb. 112.  
 (Kreze), Warschau-Wien I, Ga.  
 Krieglach, Oesterr. Südb. 35.  
 Kriegsdorf, M.-Schl.-Centralb. 8.  
 Krima-Neudorf Buschtétr. 27.  
 Krippen, Sächs. Staatsb. 10.  
 (B.-Insp.)  
 Krischopol, Russl. VI 32, 19.  
 (Kritzendorf), Kais. Fr. Josef. 4.  
 Krjukowo, Russl. Kurak-Charlow V 30, 6.  
 Krjukowo, Russl. Peterb.-Moskau 95.  
 Krivadia, Siebenbürger 21.  
 Krivány, Ungar. nördl. Stsb. 20.  
 Krivomusinskaja, Russl. V 27, 5.  
 Kröderen, Norwegen 251.  
 Kröjanke, Preuss. Ostb. 76.  
 Kromau, Oesterr. Stsb. 16.  
 Krommie, Niederl. (Holland.) 5, 26.  
 Kropf, Kaschau-Oderb. 29.  
 Krompach, Kaschau-Oderb. 29.  
 Kronach, Bayer. Stsb. 219. (B.-Exp.)  
 Kronau, Kronpr. Rudolfsb. 61.  
 (Kronheim), Bayer. Stsb. 38.  
 Kronstadt, Ungar. Ostb. 33.  
 Kronweiler, Rhein-Nahebahn 39.  
 Krosienko, Ungar.-Galiz. 5.  
 Krossen, s. Crossen, Thüring. 29.  
 Krottendorf-Ligist, Graz-Köflach 6.  
 Krozingen, Badische Stsb. 42.  
 (Post-und Eisenbahn-Exp.)  
 Krub, Oestr. Nordwestb. 62.  
 Kruiningen, Niederl. Stsb. 2, 84.  
 Krumau, Kais. Elisabethb. 80.  
 Krummussbaum, K. Elisabeth. 17.  
 Krumpendorf, Oesterr. Südb. 167.  
 Krupa, Buschtétrader 16.  
 Krutaja, Russl. V 27, 3.  
 Kruty, Russl. (Kurak-Kiew) VI 35, 15.  
 Kryuki, Russl. Witbsk-Orel IV 31, 31.  
 Krzeszowice, K. Ferd. Nordb. 39.  
 Krzizanowitz, Oberschlesische 72.  
 (Wilhelmsb.)  
 Kubinskaja, Russl. V 31, 3.  
 Kubschütz, P. Sächs. Stsb. 23.  
 Kuchelbad, P. Böhm. Westb. 21.  
 Kučurmare, Lbg.-Czern.-Jassy 23.  
 Küllenberg, Oesterr. Südb. 89a.  
 Künsdorf, Oesterr. Südb. 164.  
 (Kärntnerbahn.)  
 Küpfern, Kronpr. Rudolfsb. 8.  
 (Weyer.)  
 Kuppersteg, Köln-Minden 4.  
 Küps, Bayer. Stsb. 218.  
 (Kürth), Oesterr. Stsb. 126.  
 (Bayer. Stsb. 208.)  
 (B.-Amt.)  
 Kufstein, (Oesterr. Südb. 208.)  
 (Tyroler Linie.)
- Kukun, Niederl. Stsb. 2, 95.  
 Kukus P, Süd-Nordd. Vbdg. 7.  
 (Kukuteni), Lemb.-Czern.-Jassy 38.  
 Kulki, R. Rjask-Morschanskew V 21, 6.  
 Kulikowo, Russl. VI 32, 1.  
 Kulitzkaja, Russl. (Peterb.-Mosk.) II, 88.  
 Kulm, Dux-Bodenbach 6.  
 Kuma, Schweden Staatsb. 48.  
 Kundl, Oesterr. Südb. 211.  
 (Tyroler Linie.)
- Kunersdorf (Neu)-Märk.-Posen. 16.  
 Kungsgården, Schweden S. 158.  
 Kunst-Schacht, Sächs. Stsb. w.  
 (Kunzendorf), (K. Ferd. Nordb. 83.)  
 (Ostrau-Friedland)
- Kupfer, Württemb. Stsb. 77.  
 Kupferberg, Buschtétrader 30.  
 Kupferdreh, Berg.-Märkische 65
- Kuppenheim, Bad. Stsb. 213.  
 (Maestrit-Gernsb.)
- Kuprino, Russl. (Witbsk-Orel IV, 33.)  
 Moskau-Kurak V 29, 23.  
 Kurak, Russl. (Kurak-Charlow V 30, 1.)  
 (Kurak-Kiew VI 35, 1.)
- Kurtenhof, Russl. Biga-Dnab. IV, 5.  
 Kurtics, Theissbahn 36.  
 Kuskowo, Russl. (Peterb.-Warsch.) II, 58.  
 Kusminka, Gr. Russ. (Peterb.-Mosk.) II, 30.  
 Kusniza, (Peterb.-Warschau II) 47.  
 Kustendje, Türkei (Tcheronow-K.) 5, 1.  
 Kutno, Warschau-Bromb. I, 27.  
 Kutschak Tschekmetschsch, Türkei 6, 4.  
 Kutschurgan, Russl. VI 32, 47.
- Kuttenberg, Oesterr. Nordwestb. 34  
 Kuttenthal, Turnau-Kral.-Prag 6.  
 Kvaal, Norweg. Stsb. 267.  
 Kyllburg, Rheinische E. 32.

## L.

- Laa, Oesterr. Stsb. 11.  
 Laaber, Bayer. Ostb. 100.  
 Laak (Lack), Kronpr. Rudolfsb. 54.  
 Laakirchen, Kais. Elisabethb. 60.  
 Laase, Oesterr. Südb. 74.  
 (Laband), Oberschlesische 16.  
 Labarre, Paris-Lyon-M. 5, 193.  
 L'Abetele, Belg. Société 5, 304.  
 Laberweinting, Bayer. Ostb. 15.  
 Labes, Berlin-Stettin. 18.  
 La Bohalle, Franz. Orléansb. 4, 155.  
 La Bonneville, Franz. Westb. 4, 57.  
 La Bourse, Franz. Orléansb. 4, 152a.  
 La Brébiterre, Franz. Westb. 3 n, 7.  
 La Buisson, Belg. Nordb. 4, 250.  
 Laehamp-Condillac, Paris-Lyon-M. 5, 96.  
 La Chapelle, Franz. Nordb. 1, 204.  
 La Chapelle-Aathenaise, P. Westb. 3, 184.  
 La-Chapelle-aux-Bois, Franz. Ostb. 2, 220a.  
 La Chapelle-s.-Loire, Orléansb. 4, 137.  
 La Chapelle-St.-Mesmin, Orléansb. 4, 26.  
 Lachis, Russl. III 10, 21.  
 La Croix, Paris-Lyon-M. 5, 135.  
 La Croyère, Belg. Nordb. 4, 259.  
 La Cornia, Ital. Böm. II, 21.  
 La Couronne, Franz. Orléansb. 4, 70.  
 La Croisier, Paris-Lyon-M. 5, 102.  
 La Croyère, Belg. Stsb. 1, 146.  
 Ladámos, Ungar. Ostb. 41.  
 Ladány (Püspök-), Theissb. 8.  
 Ladenburg, Main-Neckar 15.  
 Ladendorf, Oesterr. Staatsb. 7.  
 Ladna (Kiss-), Kaschau-Oderb. 32.  
 Laeken, Belg. Stsb. 1, 41d.  
 Laer, Berg.-Märk. 108.  
 Läuflinggen, Schweiz. Centralb. 1, 9.  
 La-Farède-la-Crau, Paris-Lyon-M. 3, 142.  
 La Fère, Französ. Nordb. 1, 55.  
 La Ferte-Bernard, Fr. Westb. 3, 118.  
 La Ferte-Bourbonne, Franz. Ostb. 2, 110.  
 La Ferte-sous-Jouras, Französ. Ostb. 2, 114.  
 La Fère-Maced, Franz. Westb. 3, 2.  
 La Flèche, Franz. Orléansb. 4, 270.  
 La Fresnais, Franz. Westb. 3, 177.  
 La Garde, Paris-Lyon-M. 5, 141.  
 (Laggenbeck), Hannover. Stsb. 60.  
 Lagmansholm, Schwed. Stab. 24.  
 Lagnasco, Italien (Ober-) I, 277.  
 Laguy-Thorigny, Französ. Ostb. 2, 9.  
 La Goussierie-Cancelis, Fr. Westb. 3, 178.  
 La Grand-Croix, Ober-Italien I, 471.  
 La Grave-d'Amb, Fr. Orléansb. 4, 84.  
 La Guierche, Franz. Westb. 3, 202.  
 Lahnstein, s. Ober-Lahnstein.  
 Lahr, Bad. Stab. (E.-Exp.) 205.  
 Lahtis, Russl. Peterb.-Riik. III, 3, 23.  
 La Hutte, Franz. Westb. 3, 207.  
 Laibach, (Oesterr. Südb. 76.)  
 (Kronpr. Rudolfsb. 54.)  
 Laiblach, Voralberger E. 1.  
 La Joux, Paris-Lyon-M. 5, 248.  
 Laigle, Franz. Westb. 3, 235.  
 Laigle-St. Gervay, Fr. Orléansb. 4, 120.  
 Laigueglia, Ober-Italien I, 141a.  
 Lalendorf, Friedr. Franzb. 12.  
 La Levada, Paris-Lyon-M. 5, 103a.

- La Londe, Franz. Westb. 3, 35.  
 La Loupe, Franz. Westb. 3, 113.  
 La Louvière, Belg. Stab. 1, 147.  
 Laissey, Paris-Lyon-M. 5, 186.  
 Lamanon, Paris-Lyon-M. 5, 111b.  
 Lambach, Kais. Elisabethb. 33.  
 \* (Alt-), Kais. Elisabethb. 56.  
 (Lambach-Gmünden).  
 Lamballe, Franz. Westb. 3, 151.  
 Lambert (St.), Belg. Gr. Centr. 2, 108.  
 Lambrecht, Pfälz. Ludwigsb. 10.  
 La Meauffe, Franz. Westb. 3, 83.  
 La Méritré, Franz. Orléansb. 4, 133.  
 Lamhult, Schwed. Südb. 62.  
 La Millesse, Franz. Westb. 3, 125.  
 Lamothe, Franz. Orléansb. 4, 120.  
 La Mothe-Achard, Franz. Vendéeb. 7, 2.  
 Lamouilly, Franz. Ostb. 2, 170.  
 Lana (Stochov), Buschtéhrad. 12  
 Lanaeken, Aachen-Mastricht 9.  
 Lancelotti, Italien. (Ober-) I, 14.  
 Łancut, Galiz. C. Ludwigsb. 17.  
 Landau, Pfälz. Maxb. 39.  
 Landeghem, Belg. Stab. 1, 56.  
 Landelies, Belg. Nord 4, 246.  
 } Grand Centr. (Aachen-  
 } Mastr.) 19.  
 Landen, Belg. Stab. 1, 12.  
 } Belg. Sociéte 5, 380.  
 } Franzos. Orléansb. 4, 193.  
 } Schwiz. Westb. 3, 164.  
 } Schwiz. Westb. 5, 63a.  
 Landerneau, Niederschl.-Märk. 59.  
 Landeron, Franz. Orléansb. 4, 184.  
 Landévant, Franz. Westb. 3, 163.  
 Landrivaal, Verein. Schweizerb. 3, 31.  
 Landquart, Franzos. Nordb. 1, 28.  
 Landreies, Berl.-Anhalt. 16.  
 Landsberg, » a. d. W., Preuss. Ostb. 13.  
 Landscauter, Belg. Stab. 1, 171.  
 Landshut, Bayr. Ostb. 10.  
 S. d. gegen Landeshut, Niederschl.-Märk.  
 Landskron, Oestr. (nördl.) Stab. 84.  
 Landskrona, Schweden 6, 137.  
 Landstuhl, Pfälz. Ludwigsb. 5.  
 » Nordb. 54a.  
 Landvaux, Verein. Schweizb. 3, 31.  
 Landwarow, Peterab.-Warschau II, 35.  
 Lanefee, Belg. Gr. Centr. 2, 105.  
 Langaa, Dänem. Jütl. E. 35.  
 Langcaec, Paris-Lyon-M. 5, 293.  
 Langeais, Franz. Orléansb. 4, 125.  
 Langebrück, Sächs. Stab. 15.  
 \* Langelsheim, Magdeb.-Halberst. 80  
 Langen, Main-Neckarb. 3.  
 Langenau, Böhm. Nordb. 9.  
 Langenbach, Bayr. Ostb. 7.  
 Langenberg, Berg.-Märk. 63.  
 bei Steele,  
 (Langenberg, Leipzig-Dresd. 13.  
 in Sachsen).  
 Langenbruck, Süd-Nordb. Vbd. 31.  
 Langenbrücken, Bad. Stab. 8.  
 (P. u. E.-Exp.)  
 Langendreer, × Berg.-Märk. 102.  
 Langenfeld, Bayerische Stab. 171.  
 Langenfeld, Köln-Minden 5.  
 Langenkandel, Pfälz. Maxb. 44.  
 Langenlebern P. K. Fr. Joseph. 6.  
 Langenleuba, Sächs. Staatsb. 114.  
 Langenlonsheim, Rhein-Naheb. 28  
 Langenöls, Niederschl.-Märk. 44.  
 (Schles. Gebirgsbahn).  
 Langensalza, Thüringische 37.  
 Langenschemmern, Wrthb. Stab. 40.  
 Langensfeldbold, Bebra-Hanau. 16.  
 Langenthal, Schweiz. Centralt. 1, 29.  
 Langenwang, Oestr. Südb. 34.  
 Langenweddingen, Mgdb.-Hilbt. 3.  
 Langenzem, Bayer. Stab. 167a.  
 Lang-Fr. Nordb. 43.  
 Lang-Enzersdorf, (Oestr. Nordwbd.)  
 Langerbrugge, Belg. Sociéte 3, 322.  
 Langerwehe, Rheinische 7.  
 Langekov P, Dänem. Jütl. E. 17a.  
 Langeweg, Niederl. Stab. 2, 74.  
 Langfuhr, Berlin-Stettin 39.  
 Langgöns, Main-Weserb. 15.  
 (Langlau), Bayer. Stab. 40.  
 Langneil, Pfälz. Alsenz. 67.  
 Bern. Stab. 4, 20.  
 Langnau, Paris-Lyon-M. 5, 294.  
 Langogne, Franzos. Midi 6, 12.  
 Langon, Franzos. Ostb. 2, 106.  
 Langres (Samao), Spanien 30.  
 Langres, Franzos. Ostb. 2, 106.  
 Langschede, Berg.-Märk. 114.  
 Langsdorf, Oberhessische 19.  
 Langstadt, Hess. Ludwigsb. 81.  
 Langwedel, Hannov. Stab. 31.  
 Lanschütz, Oestr. Stab. 114.  
 (Südöstliche Linie).  
 Lanskaja, Russl. Finn. E. III 10, 2.  
 Lansleben, Italien. Mont-Cenis. I, 473.  
 Lanzendorf, Oestr. Stab. 89.  
 (Pellendorf), (Wien-Kaab).  
 Laon, { Franzos. Nordb. 1, 57, u. 157.  
 } Franzos. Ostb. 2, 141.  
 La Paix, Belg. Stab. 1, 148.  
 La Palud, Paris-Lyon-M. 5, 101.  
 La Penne, Paris-Lyon-M. 5, 131.  
 La Pinte, Belg. Stab. 1, 85.  
 } Belgien, Sociéte 5, 345.  
 La Planche, Belg. Grand Centr. 2, 62.  
 La Pointe, Franz. Orléansb. 4, 138.  
 La Pomme, Paris-Lyon-M. 5, 128.  
 La Possonnière, Franz. Orléansb. 4, 140.  
 Lappila, Russl. Peterab.-Riith. III 10, 27.  
 La Presle, Franz. Orléansb. 4, 244.  
 Laptewo, Russl. Mosk.-Kursk V 29, 9.  
 Lapy, Peterab.-Warschau II, 46.  
 Lardy, Franz. Orléansb. 4, 13.  
 La Reid, Luxemb. Wilhelmsb. 38.  
 Laren, Niederl. Stab. 2, 22.  
 La Rivière-Thibouville, Fr. Westb. 3, 41.  
 Spanien 20, 152.  
 La Roche, Belg. Grand Centr. 2, 62.  
 La Roche, Franz. Fond. 2, 3, 3.  
 La Roche-Chalais-St.-Aiguin, Franzos.  
 Orléansb. 4, 75.  
 La Roche, Paris-Lyon-M. 5, 25.  
 La Rochelle, Franz. Orléansb. 4, 208.  
 La Roche s. You, Frankr. Vendéeb. 7, 3  
 Spanien 16, 179.  
 La Roda, Ital. Röm. II, 8.  
 La Rotta, Belgien Gr. Centr. 2, 98.  
 La Sambre, Russl. (Moskau-Kursk) 729, 12.  
 La Sarraz, Schweiz. Jungheb. 7, 2.  
 La Sella, Frankr. Westb. 3, 8.  
 La Seyne, Paris-Lyon-M. 5, 139.  
 Lasowaja, Russl. V 30, 17.  
 Laskafalva, Alföldbahn 28a.  
 Laskowitz, Preuss. Ostb. 30.  
 Lasse, Oestr. Staatsb. 108.  
 \* Lassnitz, Ungar. Westb. 25.  
 Lassowitz, Rechte Oderuferb. 12.  
 La Suze, Franz. Westb. 3, 189.  
 Laterina, Ital. Röm. II, 51.  
 Lathen, Westfäl. Eisenb. 30.  
 (La Tour de Peitz), Schw. Westb. 5, 20.  
 La Tour du Pin, Paris-Lyon-M. 5, 235.  
 Latreque, Franz. Ostb. 2, 263.  
 La Tricherie, Franz. Orléansb. 4, 52.  
 Lauban, Niederschl.-Märk. 43.  
 Laubenheim, Hess. Ludwigsb. 2.  
 Lauchheim, Württemb. Stab. 116.  
 Lauda, Badische Stab. 116.  
 (P. u. E.-Exp.)  
 Laudenbach, Württemb. Stab. 96.  
 Laubenurg, Berlin-Hamburg 26.  
 Laubenurg, Berlin-Stettin 32.  
 Lauf, Bayer. Ostb. 42.  
 Laufach, Bayer. Stab. 101.  
 Laufenburg, Bad. Stab. 64 u. 65.  
 (P. u. E.-Exp.)  
 Laufen, Württemb. Stab. 55.  
 Launois, Franz. Ostb. 2, 149.  
 Launsdorf, Kronpr. Rudolfsb. 34.  
 Laupheim, Württemb. Stab. 38.  
 Laura, Italien, Römische 2, 144.  
 Laurahütte, (Oberschles. E. 102.  
 (Rechte Oderuferb. 28.  
 Dänem. Jütl. E. 34.  
 Nassauer Stab. 25.  
 St. Laurent St. Julien, Frankr. Medoeb. 9.  
 Lausanne, Schweiz. Westb. 5, 15.  
 Lausen, Schweiz. Centralt. 1, 6.  
 \* Lautenthal, Magdeb.-Halberst. 82.  
 Lauter P, Bayer. Stab. 145.  
 (Lauter), G. St. Sächs. Staatsb. 171  
 Lauterbach, Oberhessische E. 13.  
 Lauterberg, Hannov. Stab. 91.  
 (Scharzfeld-)  
 Lautrach, Voralberger E. 3.  
 Lautzkirchen, Pfälz. Ludwigsb. 30.  
 (Blieskastel- (St. Ingbert Zwgb.)  
 Lavagna, Ober-Italien 1, 119.  
 Laval, Franz. Westb. 3, 136.  
 La Vancelle, Elsass-Lothr. 126.  
 La Varette-T., Paris-Lyon-M. 5, 226.  
 La Veuve, Franz. Ostb. 2, 185.  
 Laveline, Franz. Ostb. 2, 310.  
 Laven, Dänem. Jütl. E. 56.  
 La Verrierie, Frankr. Ostb. 2 x, 314.  
 Laverrière, Franz. Westb. 3, 103.  
 Lavino, Ober-Italien 1, 175.  
 Lavis, Oestr. Südb. 239.  
 (Tiroler Linie).  
 Lazä, Schwed. Stab. 21.  
 Laxenburg, Oestr. Südb. 11.  
 Lazisk, } Oberschlesische 88  
 } Mittel- (Wilhelmsb. K. St.)  
 } Rechte Oderuferb. 41.  
 Lazy, Warschau-Wien, 20.  
 Lazaro, Italien, Calabrien IV, 46.  
 Leberau, Elsass-Lothr. 127.  
 Le Breuil-Blangy, Franz. Westb. 3, 86.  
 Lebring, Oestr. Südb. 52.  
 Lebus, Preuss. Ostb. 70.  
 Le Campinaire, Belg. Stab. 1, 139.  
 Le Coteau, Paris-Lyon-M. 5, 279.  
 Lecce, Italien. Südb. III, 79.  
 Leco, Ober-Italien 1, 426.  
 Le Dorat, Franz. Orléansb. 4, 252.  
 Leerberg, Dänem. Jütl. 35a.  
 Ledeburg, Belg. Stab. 1, 50.  
 (Oldenb. Stab. 16.  
 Westfälische E. 35.  
 Leer, Norweg. Stab. 266.  
 Leers, Kronpr. Rudolfsb. 58.  
 Leeuwarden, Niederl. Stab. 2, 5.  
 Le Fidelaire, Franz. Westb. 3, 258.  
 Legelshurst, P. Bad. Stab. 155.  
 (Billetb.)  
 Le Genest, Franz. Westb. 3, 137.  
 Legenyc- (Ungar. Nordostb. 35.  
 Mihályi, (Ungar.-Galiz. 25.  
 Legor (St.)-Boisy, Franz. Westb. 3, 37.  
 Legnano, Ober-Italien 1, 410.  
 Le Got, Franz. Orléansb. 4, 217.  
 Legrad, Oestr. Südb. 250.  
 \* Lehotka (B.), Ungar. Stab. 25.  
 Lehrberg, Bayer. Stab. 153.  
 (Hannov. Stab. 3.  
 Mgdb.-Halberst. 64.  
 Oestr. Südb. 53.  
 Leichlingen, Berg.-Märkische 93.  
 Leiden, Niederland. (Holl. E.) 5, 7.  
 Leinefelde, (Magdeb.-Leipzig) 32  
 (Thüringische 42.  
 Leipa (B.-), Böhm. Nordb. 8.  
 Leipheim, Bayer. Stab. 106.  
 Leipnik, Kais. Ferd. Nordb. 20.  
 (Berlin-Anhalt 1.  
 Leipzig-Dresden 1.  
 Leipzig, (Magdeburg-Leipzig) 14.  
 Sächs. Stab. 83 (B.-Insp.)  
 (Thüringische 22.  
 Leisewitz, Oberschlesische 3.  
 Leisnig, Leipzig-Dresden 26.  
 Lekenik, Oestr. Südb. 150.

- Le Luc et le Cann, Paris-Lyon-M. 5, 150.  
 Le Mans, Franz. Westb. 3, 124.  
 Lembeq, Franz. Orléansb. 4, 122.  
 Lembeq, Belg. Stab. 1, 102.  
 Lemberg, Elsass-Lothr. 35.  
 Lemberg, Gal. Carl-Ldwg. 29.  
 Lemberg, Lemberg-Czernow. 1.  
 Lemberg-Cristallerie de St. Louis, Franz. Ostb. 2, 368.  
 Le Merlerault, Franz. Westb. 3, 239.  
 Lemförde, Köln-Minden 73.  
 Le Molay-Littry, Franz. Westb. 3, 71.  
 Le Muy, Paris-Lyon-M. 5, 133.  
 Lendeled, Belgien Société 4, 264.  
 Lenggenfeld, Kronpr. Rudolfb. 60.  
 Lenggenfeld, Sächs. Staatsb. 126.  
 (B.-Insp.)  
 Lengerich, Köln-Minden 71.  
 Lengfeld, Hess. Ludwigsb. 73.  
 Lengschede, Berg.-Märkische 113.  
 Lennep, Berg.-Märkische 90.  
 Lennes, Kaschau-Oderberg 35.  
 Lens, Belg. Stab. 1, 16.  
 Lens, Franz. Nordb. 1, 93.  
 Lentini, Italien, Sicilien IV, 69.  
 Leoben, Kronpr. Rudolfb. 43.  
 Leoben-Vordernb. 1.  
 (Oesterr. Südb. 248.)  
 Leobersdorf, Oesterr. Südb. 18.  
 Leobschütz, Oberschlesische 75.  
 (Wilhelmsb.)  
 (Leogrupe), Oberschlesische 83.  
 (Wilhelmsb.)  
 Leon, Spanien, Nordwestb. 23.  
 Leonberg, Württemb. Stab. 198.  
 Leonforte, Ital. Sicil. IV, 120.  
 Leopoldsdorf, Oesterr. Stsb. 154.  
 (Leopoldshöhe), Bad. Stsb. 55.  
 Léopange, Franz. Ostb. 2, 303.  
 Lepavina P, Ungar. Stsb. 59.  
 Le Péage-de-Rous, Paris-Lyon-M. 5, 83.  
 Le Pecq, Franz. Westb. 3, 294.  
 Le Perray, Franz. Westb. 3, 104.  
 Le Pontet, Paris-Lyon-M. 5, 110.  
 Lepény, Oesterr. Südb. 126.  
 Le Puge-de-Cuers, Paris-Lyon-M. 5, 146.  
 Le Puge-de-Fréjus, Par.-Lyon-M. 5, 153.  
 Le Puy, Paris-Lyon-M. 5, 300.  
 Lercara, Ital. Sicil. IV, 92.  
 Lericida, Spanien 41 u. 50.  
 Lerino, Ober-Italien 1, 39.  
 Lérouville, Franz. Ostb. 2, 40.  
 Lerum, Schweden Staatsb. 37.  
 Les-Aubrais, Franz. Orléansb. 4, 24a.  
 Les Barres, Franz. Orléansb. 4, 51.  
 (Leschede), Westfälische E. 26.  
 Leschnitz, Oberschlesische 12.  
 Les Eglisettes, Franz. Orléansb. 4, 76.  
 Les Forges, Franz. Orléansb. 4, 139.  
 Les Iles, Franz. Westb. 3, 44.  
 Les Islettes, Franz. Orléansb. 2, 295.  
 Les Launes, Paris-Lyon-M. 5, 36.  
 Les Ormes, Franz. Ostb. 2, 246.  
 Les Ormes, Franz. Orléansb. 4, 47.  
 Les Roches-de-C., Paris-Lyon-M. 5, 82.  
 Les Rosiers, Franz. Orléansb. 4, 132.  
 Les Sabliers d'Olonne, Franz. Vendée 7, 1.  
 Lespitz, Lemberg-Czernow.-J. 33.  
 Lesquin, Franz. Nordb. 1 z, 8.  
 Less P, Alföldb. 2.  
 Lessines, Belgien Société 5, 322.  
 (Belg. Stab. 1, 62.)  
 Lest, Kais. Elisabethb. 67.  
 (Linz-Budweis).  
 L'Estaque, Paris-Lyon-M. 5, 126 u. 127a.  
 Lestina, Oesterr. Nordwestb. 31.  
 Lesum, s. Burg-Lesum.  
 Les Yveteaux-Fronental, Fr. Westb. 3, 242.  
 Le Thail, Franz. Westb. 3, 117.  
 Letmathe, Berg.-Märkische 71.  
 (Ruhr-Siegbahn).  
 Letoianni, Ital. Sicil. IV, 57.  
 Lettowitz, Oesterr. nordl. Stsb. 25.  
 (Letowic)  
 Le Touquet, Belg. Société 5, 301.  
 Le Trooz-Aval, Belg. Stab. 1, 24.  
 Leu (St.), Franz. Nordb. 1, 46.  
 Leupgehern, Belgien Staatsb. 1, 239.  
 (Leutendorf), Rheinische E. 101.  
 Leutkirch, Württemb. Stsb. 195.  
 Leuze, Belg. Stab. 1, 122.  
 Leuze-Longchamps, Belg. Staatsb. 1, 287.  
 Levade (la), Paris-Lyon-M. 5, 103a.  
 Le Vaudrenil, Franz. Westb. 3, 16.  
 Leval, Belg. Staatsb. 1, 296.  
 Levanto, Ober-Italien 1, 108.  
 Leverda, PH Lemb.-Czernow. 41.  
 Le Vesinet, Franz. Westb. 3, 293.  
 Lewaschewo, Russl. III 10, 6.  
 Lézinnes, Paris-Lyon-M. 5, 31.  
 Lexos, Franz. Orléansb. 4, 224.  
 Leyment, Paris-Lyon-M. 5, 230.  
 Lgow, Russl. (Kursk-Kiew) VI 33, 4.  
 L'Hermitage, Franz. Westb. 3, 145.  
 (Liancourt), Franz. Nordb. 1, 66.  
 Liancourt-St. Pierre, Franz. Westb. 3, 274.  
 Liatorp, Schweden Staatsb. 66.  
 Libau, Russl. IV, 14.  
 Liblic-Bišic, Turnau-Kralup. 4.  
 Libnowes, Oest. Nordwestb. 53.  
 Liboc P, Buschtährader E. 4.  
 Libos, Franz. Orléansb. 4, 47a.  
 (Montempron-)  
 Libourne, Franz. Orléansb. 4, 79.  
 Libramont, Belgien Gr. Luxemb. 7, 524.  
 Libšik, Oesterr. Stab. 52.  
 Lič, Ungar. Stsb. 78.  
 (Carlstadt-Fiume).  
 Lich, Oberhessische E. 18.  
 Lichtaert, Belgien Turnhout 12, 657.  
 Lichtenau, Niederschl.-Märk. 64.  
 (Schles. Gebirgsbahn).  
 Lichtenberg, Niederschl.-Märk. 68.  
 (Bay. Stab. 61. (P.B.A.)  
 Lichtenfels, Werrab. 57.  
 Lichtensteig, Verein. Schweizerb. 3, 65.  
 Lichtenwald, Oesterr. Südb. 42.  
 Lichterfelde, Berlin-Anhalt. 1a.  
 Lichterwede, Belgien 5, 257.  
 Liebau, Niederschl.-Märk. 61.  
 (Süd-nordl. Verbindng. 30)  
 Liebenau, Hess. Nordb. 16.  
 (Böhmen), Süd-Nordd. Verb. 19.  
 Lieblitz, s. Liblic.  
 Lieblos PH., Oberhessische 28.  
 Liebenstein, s. Immelborn  
 Werrab. 46.  
 Lieboch, Graz-Köflach 4.  
 Liebsgen, Niederschl.-Märk. 21.  
 Liebstaal, Süd.-Nordd. Verb. 13.  
 (Belg. Stab. 1, 21.  
 Nord Belg. 4, 204.  
 Belg. Gr. Luxemb. 7, 546.  
 Niederl. Stab. 2, 22.  
 Nord Belg. 2, 234.)  
 Liège (Longdoz), Lüttich-Mastricht 1.  
 (Breslau-Freiburg) 23.  
 Liegnitz, Niederschl.-Märk. 33.  
 Oesterr. Südb. 188.  
 Lienvre, Elsass-Lothr. 127.  
 Lierde-St.-Marie, Belg. Stab. 1, 166.  
 (Belg. Stab. 1, 38.  
 „ Grand Centr. 2, 29  
 „ Lierre-Turnh. 12, 653.)  
 Liers, Niederl. Stsb. 2, 102.  
 Liesing, Oesterr. Südb. 7.  
 Liesle, Paris-Lyon-M. 5, 205.  
 Liestal, Schweiz. Centralb. 1, 5.  
 Lievenhof, Biga-Dünab. IV, 14.  
 Liezen, Paris-Lyon-M. 5, 8.  
 Kronpr. Rudolfb. 15.  
 Liello Grand, Franz. Ostb. 2, 272.  
 Ligne, Belg. Stab. 1, 121.  
 Ligny, Belgien Gr. Centr. 2, 66.  
 Ligny-Tongrinne, Belgien Staatsb. 1, 272.  
 Ligowo, Russland, III 3, 5.  
 Ligugé, Franz. Orléansb. 4, 58.  
 Liljeholmen, Schwed. Stab. 2.  
 (Franz. Nordb. 1, 123.  
 Lille-Béthune 17, 1.  
 Frankr. Stab. 12, 9.)  
 Lillers, Franz. Nordb. 1, 100.  
 Lilleströmmen, Norwegen, 1, 204.  
 Limal, Belg. Staatsb. 1, 320.  
 „ Gr. Centr. 2, 59.  
 Limbach, Sächs. Staatsb. 117.  
 Limberg-Maissau P, Kais. Franz. Josef. 11.  
 Limburg, Berg.-Märkische 70.  
 Ruhr-Siegbahn.  
 Nassauische Stab. 30.  
 Franz. Orléansb. 4, 36.  
 Limeray, „  
 Limersheim, Elsass-Lothr. 75.  
 (Limmitz), Sächs. Staatsb. 154.  
 Ober-Italien 1, 361.  
 Limours, Franz. Orléansb. 4, 314.  
 Limours, Franz. Orléansb. 4, 250.  
 Lincoent, Belgien Staatsb. 1, 279.  
 Linda, Berlin-Anhalt. 20.  
 Lindau, Bayer. Stsb. (P.u. B.A.) 1.  
 Linde, Preuss.-Ostb. 78.  
 Linden, Hannover.-Altend. 2.  
 Lindenau P, Ostpreuss. Südb. 5.  
 Lindenau, Preuss. Ostb. 53.  
 Lindern, Berg.-Märkische 8.  
 Aachen-Düsseldorf.  
 Lindhorst, Hannover. Stsb. 44.  
 Lingen, Westfäl. E. 27.  
 Lingenfeld, Pfälz. Ludwigsb. 32.  
 Lingolsheim, Elsass-Lothr. 130.  
 Linkenheim, Bad. Rheinthalb. 228.  
 Linn, Rheinische E. 85.  
 Linne-Niederl. Stsb. 2, 57.  
 (Maasbracht),  
 Hannover. Stsb. 25.  
 Linsburg, Luxemb. Wilhelmsb. 19.  
 Linsten, Franz. Ostb. 2, 827.  
 Linthe, „  
 Linz, Rheinische E. 103.  
 Linz(Uhrfahr), Kais. Elisabethb. 64.  
 und Linz-Budweiser Ferdeb.  
 Russl. Gräzi-Jelets V 25, 5.  
 Lippe, „  
 Lipstadt, Westfälische 10.  
 Liptó-Szt. Miklos, Kasch.-Oderb. 19.  
 Lisleux, Franz. Westb. 3, 63.  
 Lisli a'Don, Russl. V 28, 6.  
 L'Isle-le-Doibus, Paris-Lyon-M. 5, 153.  
 Lison, Franz. Westb. 3, 12.  
 Liissa (Deut.), Niederschl.-Märk. 38.  
 (Poln.), Oberschlesische 40.  
 Lissabon, Portugal 1.  
 Lissawa, Oest. südöstl. Stsb. 181.  
 Lissaweghe, Belgien Société 5, 269.  
 Lisseux, Frauz. Westb. 3, 62.  
 Lissino, Russland III 11, 20.  
 Liszka-Tolcsva, Ungar. Nordostb. 23.  
 Liteni, Lemb.-Czernowitz-Jassy 31.  
 Litke (F.), Ungar. Nordostb. 49.  
 Littai, Oesterr. Südb. 74.  
 Littau, Oest. (nördl.) Stsb. 79.  
 Litzier Kohlen s. Böhm. Westb. 6, 4.  
 Ljuban, Grosse Russ. II, 66.  
 Ljubaschewka, Russland VI 32, 36.  
 (Balta-Olriop).  
 Ljubosina, P. Ungar. Stsb. 71.  
 (Carlstadt-Fiume).  
 Liverdon, Franz. Ostb. 2, 46.  
 Livorno, Ital. Römische II, 13.  
 Livorno Vercelesse, Ober-Italien 1, 346.  
 Livron, Paris-Lyon-M. 5, 93.  
 Livry, Franz. Ostb.  
 Llway, Russl. V, 25c.  
 Lixna, Russl. (Riga-Dünaburg), IV, 17.  
 Lixna, Spanien 63.  
 Llorens, Franz. Westb. 3, 23.  
 Llorens, Ober-Italien 1, 145.  
 Lobberich, Rheinische 82.  
 Lobbes, Belg. Nord 4, 249.  
 Lobosic, Oesterr. (nördl.) Stsb. 61.  
 (Lobstädt), Sächs. Staatsb. 103.  
 Locate, Ober-Italien 1, 176.  
 Lochem, Niederl. Stab. 2, 23.  
 (Lochhausen), Bayer. Stab. 124.  
 Lochow, Petersb.-Warsch. II, 50.  
 Loelle, Schweiz. Jura-Indust. 6, 9.



- Lodelinsart Belgien Gr. Cent. 2, 69.  
 Lodensee, Russl. Ind. II, 11, 2.  
 Lodève, Franz. Süd. 6, 2c.  
 Lodi, Ober-Italien I, 430.  
 Loda, Russl. Lodzer E. I, 36.  
 Löbau, Sächs. Staatsb. 25.  
 (Bahn-Inspr.)  
 Löcknitz, Berlin-Stettiner 62.  
 Löd (Várcs) Ungar. Westb. 37.  
 Löderburg, Magdh.-Leipzig 19.  
 Löhnberg, Nassau. Stsb. 37.  
 Löhne, {Hannov.-Altenb. 26.  
 Hannover. Stsb. 51.  
 Köln-Minden 30.  
 Löhnen-Vreeland, Niederländ.  
 Rheinbahn 1, 3.  
 Löksháza (Pusztá), Theissbahn 35.  
 Lörincz (St.), Barcs-Fünfkirchen 3.  
 Lórrach, Baden (Wiesenthal.) 208.  
 (Post-u. Eisenb.-Expd.)  
 Lösnig, Dänemark, Jüt. E. 23.  
 Lötzen, Ostpreuss. Südb. 22.  
 Lövenich, Rheinische E. 11a.  
 Löwen (Louvain), Oberschles. 7.  
 Löwen (Louvain), Belg. Stsb. 1, 7.  
 Löwenhagen, Preuss. Ostb. 52.  
 Logelbach, Elsass-Lothr. 118a.  
 Lagroño, Spanien 35.  
 Lohhof, Bayer. Ostb. 4.  
 Lohr, Bayer. Stsb. 98.  
 Loja, Spanien, 16, 145.  
 Loipersbach-Oesterr. Südb. 95.  
 (Schadendorf)  
 Loisy, Franz. Ostb. 2, 28.  
 Loitsch, Oesterr. Südb. 78.  
 Loivre, Franz. Ostb. 2, 137.  
 Lokeren, {Belg. Stsb. 1, 70.  
 Sociéte 5, 329.  
 Antw.-Cent 9, 630.  
 Lollar, Main-Weserb. 13.  
 Lomello, Ober-Italien I, 464.  
 Lomnic, Kais. Fr. Josef. 53.  
 Lompret, Belgien Chimay 9, 620.  
 Lonato, Ober-Italien I, 376.  
 Londerseel, Belg. Stsb. 1, 72.  
 Longdoz (Lüttich) Lüttich-Mastr. 1.  
 (Belg. Nord 4, 234.  
 Longerich, Rheinische 61.  
 Longeville, Franz. Ostb. 2, 36.  
 Longlier, Belg. Gr. Luxemb. 7, 525.  
 Longpont, Franz. Nordb. I, 150.  
 Longpré, Franz. Nordb. I, 17.  
 Longueau, Franz. Nordb. 1, 72.  
 Longueville, Franz. Ostb. 2, 81.  
 Longueville, Franz. Westb. 3, 50.  
 Longuyon, Franz. Ostb. 2, 175.  
 Longwy, Franz. Ostb. 2, 183.  
 Lonigo, Ober-Italien I, 34.  
 Lonlay, Frankr. Westb. 3, u. 2.  
 Lonny-Renwez, Franz. Ostb. 2, 377.  
 Lonsee, Würtemb. Stsb. 32.  
 Lons-le-Saunier, Paris-Lyon-M. 3, 215.  
 Lonya-Bánya, Ungar. Stsb. 19.  
 Loochristy, Belgien 9, 632.  
 Loos, Frankr. Lille-Bethune 1y2.  
 Losendorf, Kais. Elisabethb. 14.  
 Loospanja, Russl. Moskau-Kurak V 29, 5.  
 Lophem, Belgien Sociéte 5, 254.  
 Loque P, Ungar. Stsb. 76.  
 (Carlsbad-Flume.)  
 Lora del Rio, Spanien 14, 127.  
 Lorch, Nassau. Stsb. 12.  
 Lorch, Würtemb. Stsb. 108.  
 Lorenzweiler, P. Luxemb. Wilhelmsh. 18.  
 Lorenzen (St.), Oesterr. Südb. 157.  
 Lorenzen (St.), Kronpr. Rudolfb. 21.  
 S. Lorenzo, Ober-Italien I, 157.  
 S. Lorenzo Maggiore, Ital. Südb. III, 107.  
 Loreto, Ital. Südb. III, 24.  
 Lorient, Franz. Orléansb. 4, 186.  
 Lorient, Paris-Lyon-M. 5, 94.  
 Loriet, Franz. Orléansb. 4, 85.  
 Lorsch, Hess. Ludwigsb. 66.  
 Losenstein, Kronpr. Rudolfb. 5.
- Losoncz, Ung. (nördl.) Stsb. 18.  
 (Lossen), Oberschlesische E. 6.  
 Lostau P, Berl.-Potsd.-Magd. 16.  
 Loth, Belg. Stsb. 1, 109.  
 Lothain (Saint), Paris-Lyon-M. 5, 211.  
 Lottengrün, G. Sächs. Stsb. 130.  
 (Hältest. für Steine.)  
 Loubé (Saint), Franz. Orléansb. 4, 83.  
 Louhans, Frankr. Sud-Est 3, 402.  
 Louis (Sanct), Elsass-Lothr. 100.  
 Louisenglückgrube G. Oberschl. 27.  
 Louisenthal, Saarbrücker E. 9.  
 „ Grube Gerhard 55.  
 Loup Luxeuil, (St.-) Franz. Ostb. 2, 223.  
 Lourches, Franz. Nordb. I, 64.  
 Lourdes, Franz. Midi 6, 23.  
 Louvain (Löwen), Belg. Stsb. 1, 7.  
 Gr. Cent. 3, 54 u. 54a.  
 Louvemont, Franz. Ostb. 3, 302.  
 Louverné, Franz. Westb. 3, 135.  
 Louvière (la), Belg. Stsb. 1, 147.  
 Louviers, Franz. Westb. 3, 17.  
 Louvres, Franz. Nordb. 1, 6.  
 Löwicz, Warschau-Bromb. I, 25.  
 Lozéville, Franz. Ostb. 2, 38.  
 Ioxstedt, P. Hannover. Stsb. 39.  
 Luberszy, Russl. Mosk.-Rjas. V 18, 3.  
 Lubochna, Kaschau-Oderb. 15.  
 Luce (Saint), Franz. Orléansb. 4, 151.  
 Lucca, Ober-Italien I, 91.  
 Luchon, Franz. Midi 6, 21a.  
 Luchowizy, Russl. Mosk.-Rjas. V 18, 10.  
 Lucignano, Ital. Rom. II, 84.  
 Luckenwalde, Berlin-Anhalt 5.  
 Luciona, Kaschau-Oderb. 23.  
 Lucz (Tisza), Theissbahn 20.  
 Ludas, Ungar. Stsb. 35.  
 Ludwigsburg, Würtemb. Stsb. 12.  
 (Verw. I. CL)  
 (Ludwigsfelde), Berlin-Anhalt 3.  
 Ludwigshafen, Pfälz. Ldwgsb. 17.  
 Ludwigslust, Berlin-Hambg. 15.  
 Ludwigsort, Preuss. Ostb. 47.  
 Lübben, Berlin-Görlitz 6.  
 Lübbenau, Berlin-Görlitz 7.  
 Lütin-Lübeck 1.  
 Lüb.-Büchen 1 u. 8.  
 (mit Lübeck-Hamb.)  
 Friedr.-Franz. E. 1.  
 Lüben, Bresl.-Schw.-Freih. 24.  
 Lüdersdorf, Lübeck-Kleinen 2.  
 Lüneburg, Hannov. E. 13.  
 Lütisburg, Verein. Schweizerb. 3, 62.  
 Belg. Stsb. 1, 21.  
 „ Nord 4, 204.  
 Lüttich (Liège), {Gr. Luxemb. 7, 546.  
 Lütt.-Mastr. 1.  
 Longdoz Belg. Nord 4, 234.  
 Lüttringhausen, Bergisch-  
 Märkische E. 89.  
 Lützelburg, Elsass-Lothr. 17.  
 Luga, Petersb.-Warschau II, 9.  
 Lugau, Sächs. Stsb. 175.  
 (Würschnitz.) (R.-Inspr.)  
 Lugo, Ital. Südb. III, 87.  
 Luhe, Bayer. Ostb. 72.  
 (Luisinglückgrube), Oberschles. 27.  
 Lukawec, Oesterr. Stsb. 81.  
 Lukawica-Lisko, Ung.-Galiz. 8.  
 Luków, Russl. Warschau-Trespol I, 3, 44.  
 Lumay, Belg. Staatsb. 1, 282.  
 Lund, Schwed. Stsb. 1, 76 u. 8, 156.  
 Lundy, Dänemark, Seel. E. 2, 71.  
 Lundemo, Norweg. Stsb. 269.  
 Lundenburg, Kais. Ferd. Nordb. 10.  
 Lunel, Paris-Lyon-M. 5, 267.  
 Lunéville, Franz. Ostb. 2, 52.  
 Lunzitz, Kais. Elisabethb. 85.  
 Lupkow, Ungar.-Galiz. 13.  
 Lurra, s. Dahlen, E. Leipzig-Dresden.  
 Franz. Ostb. 2, 121.  
 Lusigny, Franz. Ostb. 2, 95.  
 Lustin, Belg. Nord. 4, 237.
- Lutry, Schweiz. Westb. 5, 16.  
 Lutter a. B., Braunsch. 10.  
 Lutterbach, Elsass-Lothr. 93.  
 Luttre, Belg. Stsb. 1, 132.  
 Lutzelbourg, siehe Lützelburg Elsass L. 7.  
 Luxé, Franz. Orléansb. 4, 66.  
 Luxemburg, Luxemb. Wilhelmsh. 1.  
 Luzan, Lemh.-Czernow.-Jassy 20.  
 Luzarces-Survilleis, Franz. Nordb. I, 7.  
 Luzern, Schweiz. Centralb. I, 25.  
 (Schwz. Nordostb. 2, 37.  
 Luzern, Buschtétrader 15.  
 Lyck, Ostpreuss. Südb. 25.  
 Lyngby, Dänemark, Seel. E. 58.  
 Lyon (Vaise), Paris-Lyon-M. 5, 73.  
 „ Perrache, „ „ „ 3, 74 u. 235.  
 „ St. Clair, „ „ „ 2, 53.  
 „ Croix Rousse, Lyon-Bourg 3, 2, 391.  
 „ Lyssaer, Norwegen, 254.  
 Lyre, Franz. Westb. 3, 257.  
 Lys, Schweiz. Bern. Stsb. 4, 6.  
 Lyssach, Schweiz. Centralb. 1, 35.
- M.  
 (Maarn), Niederl. Rheinb. 1, 9.  
 Maarsbergen, Niederl. Rheinb. 1, 10.  
 Maarsen, Niederl. Rheinb. 1, 6.  
 Maasbracht-Linne, Niederl. Stsb. 2, 57.  
 Maastricht, Niederl. Stsb. 2, 51.  
 (s. auch unter Maastricht.)  
 Maât, Franz. Ostb. 2, 206.  
 Macau, Frankr. Medoc 9, 3.  
 Maccarese, Ital. Rom. II, 38.  
 (Machelen), Belg. Stsb. 1, 88.  
 (Machendorf), Sächs. Staatsb. 43.  
 (Machern), Leipzig-Dresden 4.  
 Mácson, Paris-Lyon-M. 5, 59.  
 Maddalena, Ober-Italien I, 274.  
 Maddaloni, Ital. Rom. II, 132.  
 Maddaloni, Ital. Südb. III, 113.  
 Madrid, Spanien 14, 81 u. 80.  
 Mähr.-Budwitz, Oest. Nordwb. 18.  
 Mähr.-Schönberg, Hohenst.-Zopt. 3.  
 Maersta, Schweden Staatsb. 42.  
 Märstorf, Schwz. Nordostb. 2, 7.  
 Märzdorf, Niederschl.-Märk. 52.  
 (Schles. Gebirgsb.)  
 Maastricht, s. Maastricht.  
 Maifles, Belg. Stsb. 1, 119.  
 Magaccia, Spanien 13, 119.  
 Magdalena, Kais. Elisabethb. 65.  
 (Berl.-Potsd.-Mgd. 18  
 Magdeburg, {Magdeb.-Leipzig 1.  
 Magdeb.-Halberst. 1.  
 mit Mgd. Wittb. 15.  
 Magenta, Ober-Italien I, 356.  
 Maglern, Kronpr. Rudolfb. 39.  
 Magliano, Ital. Rom. II, 40.  
 Maglie, Italien Südb. III, 84.  
 Magnor, Norwegen 221.  
 Magnus (St.), Hannov. Stsb. 41.  
 Magny-sur Tille, Paris-Lyon-M. 5, 201.  
 Magny, Frankreich Westb. 3, 11, 2.  
 \*Magocs, Battaazék-Dombóvár-  
 Zákány E. 5.  
 Magyar-Boly P, Alföldb. 30.  
 Magyar-Nádas, Ungar. Ostb. 9.  
 (Grosswarden-Klausenberg.)  
 Mahlwinkel, Magdeb.-Halberst. 19.  
 (Magdeburg-Wittenberge.)  
 Majdan, Oest. (südöstl.) Stsb. 180.  
 Majenfeld, Verein. Schweizerb. 3, 30.  
 Majenne, Franz. Westb. 3, 34a.  
 Maikammer, Pfälz. Maximh. 35.  
 Mailand, Ober-Italien I, 172 u. 360.  
 Mailly-la-Ville, Paris-Lyon-M. 5, 240.  
 Mainbernheim, Bayer. Stsb. 175.  
 Mainkur, Frankfurth-Hanau 2.  
 Mainleus, Bayer. Stsb. 65.  
 Mainroth P, Bayer. Stsb. 64.  
 Maintenon, Franz. Westb. 3, 107.  
 Hess. Ludwigsb. 1.  
 Mainz, {Taanush. 7a Dampfchliffst.  
 Bayer. Stsb. 122.

- Maison-Blanches, Franz. Ostb. 2, 250.  
 Maison-Rouge, Franz. Ostb. 2, 58.  
 Maisons-Alfort, Paris-Lyon-M. 5, 3.  
**Maisson P**, Kaiser Fr. Joseph. 11. (Limburg)  
 Maissons, Franz. Westb. 3, 4.  
 Majtheny (Kis-) Ungar. Nordost. 8.  
 Maizières (Azoudange-), Elsass-Lothringische E. 23.  
 Maizières, Elsass-Lothr. 57.  
 Maksimowkaja, Russl. V 28, 27.  
 Malaja-Wischera, Grossrussische II, 172.  
 Malain, Paris-Lyon-M. 5, 40.  
 Malanga, Belg. Stsb. 16, 142.  
 Malansac, Franz. Orléansb. 4, 178.  
 Malapane, Rechte Oderuferb. 38.  
 Malauay, Franz. Westb. 3, 22.  
 Malchin Friedrich-Franzb. 14.  
 Maldogen, Belgien 10, 642.  
 Maldegen, Belg. Stsb. 1, 73.  
 Malherbes, Paris-Lyon-M. 5, 320.  
 Malines (Mecheln), Belg. Stsb. 1, 35.  
 Malines, Belg. (Malines-Terneuzen) 6, 350.  
 Malkin, Petersburg-Warschau II, 49.  
 Malmo, Schweden Staatsb. 78.  
 Maló (St.), Franz. Westb. 3, 179.  
 Malsch (Roth-) P, Bad. Stsb. 7. (Billeth.)  
 (Malsch), Bad. Stsb. 16. B.-A.-B.  
 Malstadt, × Saarbrücker 57.  
 Maltsh, Niederschl.-Märk. 35.  
 Malstadt (Saarcanalst.), Saarbr. 50.  
 Mamer, Luxemb. Wilhelmsh. 8.  
 Mammes (Saint-), Paris-Lyon-M. 5, 15.  
 (Belg. Stsb. 1, 128.)  
 Manage, Belgien 6, 450.  
 Manerbio, Ober Italien I, 436.  
 Mangano, Ital. Sicil. IV, 62.  
 Mangolding, Bayer. Ostb. 20.  
 Mannheim (Stadt), (E.-A.)  
 » Radische Staatsb. 1.  
 » (Rheinhafen) Bad. Stsb. 85a. (Güter-Expedition.)  
 » (Neckarhafen), Bad. Stsb. 88b.  
 » (Verbindungs-) Bad. Stsb. 89.  
 Mannweiler, Pfälzische E. 73.  
 Manois, Franz. Ostb. 2, 269.  
 Mauresa, Spanien 40.  
 Mans (le), Franz. Westb. 3, 33.  
 » (Franz. Orléansb. 4, 11.)  
 Mantauer Kohlenb., siehe Böhmisches Westb. b, 5.  
 Mantes, Franz. Westb. 3, 10.  
 Mantua (Mantova), Ober-Italien I, 32.  
 Manzanares, Spanien 100.  
 Mapello, Ober-Italien I, 423.  
 Marainvillers, Franz. Ostb. 2, 53.  
 Marano, Ober-Italien I, 46.  
 Maranville, Franz. Ostb. 2, 101.  
 Maraschotti, Türkei, Bum. E. 2, 20.  
 Marbach, Bad. Staatsb. 188.  
**Marbach P**, Württemb. Stsb. 151a.  
 Marbach, Franz. Ostb. 2, 127.  
 Marbais, Belg. Gr. Centr. 2, 65.  
 Marbehan, Belg. Gr. Luxemb. 7, 526.  
 Marburg a. Drau Oesterr. Südb. 57. » a. d. Lahn, Main-Weserb. 11.  
 Marcanie, Ital. Südb. III, 115.  
 Marcel Paris-Lyon-M. 5, 129.  
 Marcelava, Franz. Ostb. 1, 185a.  
 Marcelin (St.), Paris-Lyon-M. 5, 66.  
 Marche, Belg. Gr. Luxemb. 7, 533.  
 Marche lez Dames, Nord Belg. 4, 225.  
 » lez Ecaussines, Belg. Stsb. 1, 127.  
 (Kais. Ferd. Nordb. 48.)  
**Marchegg**, (Oesterr. Stsb. 109.)  
 Marchezals, Franz. Westb. 3, 228.  
 (Belg. Stsb. 1, 135 u. 302.)  
 Marchiennes, Belg. Nordb. 4, 245.  
 Marchtrenk, Kais. Elisabethb. 30.  
 Marcinelle, Belg. Grand Centr. 2, 70a.  
 Marcella, Spanien 16.  
 Marco (Ponte St.), Ober-Italien I, 45.  
 Mars (St.)-Orbec, Franz. Westb. 3, 62.  
 Marsden, Oesterr. Südb. 38.  
 Maresche, Franz. Westb. 3, 204.  
 Marcuill Oiry-, Franz. Ostb. 2, 24.  
 Magarethen (St.), Vorarlb. E. 18.  
 Margaux, Frankr. Medoc 9, 4.  
 Margaux, Franz. Medoc 11, 4.  
 Margherita (Santa), Ober-Italien I, 114a.  
 Margiezan, Kaschau-Oderb. 31.  
 Margival, Franz. Nordb. 1, 154.  
 Margrethen (St.), Verein. Schwab. 3, 16.  
 Margut, Franz. Ostb. 2, 169.  
 Maria (S.), Ital. Röm. II, 130.  
 S. Maria-Maddalena, Ober-Italien I, 57.  
 Maria-Rast, Oesterr. Südb. 156.  
 Maria-Saal, Kronpr. Rudolfb. 45.  
 Mariaschein, Aussig-Teplitz 5.  
 Maria-Theresiopel, Alfdölb. 16.  
 Maria-Wörth, Oesterr. Südb. 168.  
 Marie-aux-Mines (St.-) = Markirch, Elsass-Loth. 129.  
 Marieholm, Schweden 6, 135.  
 Mariembourg, Belg. Gr. Centr. 2, 113.  
 » Chimayb. 8, 617.  
 Mariemont, Belg. Stsb. 1, 156.  
 Marienbad, Kais. Fr. Joseph. 45.  
 Marienborn Hess. Ludwigsb. 86.  
 Marienburg, Preuss. Ostb. 36.  
 » Marienburg, Ungar. Ostb. 32.  
 (Marienthal), Elsass-Lothr. 4.  
 Maribaino, Belge Nord 4, 227.  
 Marjino, Russl. V 30, 4.  
 Marinella (S.), Ital. Röm. II, 32.  
 Marines (W-), Franz. Westb. 3, 272.  
 Ital. Röm. II, 103.  
 (Marke), Berlin-Anhalter 35.  
 Markelfingen P, Bad. Stsb. 84. (Billeth.)  
 Markelo, Niederl. Stsb. 2, 24.  
 Markelsheim, Württemb. Stsb. 98.  
 Markirch, Elsass-Lothr. 129.  
 Markranstedt, Thüring. E. 21.  
 Marksdorf, Kaschau-Oderb. 27.  
 Marksuhl, Werrabahn 44.  
 Marktbibart, Bayer. Stsb. 172.  
 Marktbreit, Bayer. Stsb. 161. (P. u. B.-V.)  
 Markteinersheim, Bayer. Stsb. 173.  
 Markt], Bayer. Stsb. 278.  
 » Marktschelken, Ungar. Ostb. 40.  
 Marktschorgast, Bayer. Stsb. 69.  
 Markt-Tüffer, Oesterr. Südb. 65.  
 Marie, Franz. Nord 1, 157b.  
 Marlenheim, Elsass-Lothr. 149.  
 Marles-la-Honnaysse, Franz. Ostb. 2, 239.  
 Marloye, Belg. Gr. Luxemb. 7, 518.  
 Marma, Schweden 16, 175.  
 Marmande, Franz. Midi 6, 11.  
 Marmurosziget, Ungar. Nord-ostb. 20.  
 Marolles, Franz. Orléansb. 4, 11.  
 Maromme, Franz. Westb. 3, 21.  
**Maros (Gr.-)**, Oesterr. südöstl. Stsb. 131.  
 Maros-Ludas, Ungar. Ostb. 35.  
 Maros-Vásárhely, Ungar. Ostb. 38.  
 Marotta, Ital. Südb. III, 18.  
 Marquilles, Frankreich 15, 6.  
 Marquise, Franz. Nordb. 1, 86.  
 Marseille, Paris-Lyon-M. 5, 127.  
 Mars (St.)-la-Brière, Franz. Westb. 3, 122.  
 Marslev, Dänemark 1, 17.  
**Marten ×**, Berg.-Märkische 101.  
 Marthalen, Schweiz. Nordostb. 2, 33.  
 Martigné, Franz. Westb. 3, 168.  
 Martigny, Schwz. Ligne d'Italie 8, 7.  
 Martin (St.), Leir. P. Orléansb. 4, 131.  
 Martin (St.) d'Ony, Frankr. Midi 6, 26.  
 Martin (Saint-), Paris-Lyon-M. 5, 118.  
 Martino (St.), Ober-Italien I, 33.  
 Martino (S.), Ital. Röm. II, 18a.  
 Martinvast, Franz. Westb. 3, 80.  
**Marton (Szt.)**, Ungar. Staatsb. 31.  
 Martonvásár, Oesterr. Südb. 131.  
 Martorell, Spanien 9, 62a.  
 Martzinkanze, Petersburg-Warschau II, 39.  
 Marxdorf, Kaschau-Oderb. 27.  
 Marxgrün (Unter-), Sächs. Stsb. 77.  
 Marzabotto, Ober-Italien I, 70.  
 Marzanotto, (S.) Ober-Italien I, 469a.  
**Marz-Rohrbach**, Oesterr. Südb. 94.  
 Mascall, Ital. Sicil. IV, 61a.  
 Maslowka, Russl. V 28, 3.  
 Masnedsund, Dänemerk. Seel. 2, 73.  
 Massa, Ober-Italien I, 100.  
 Massafra, Italien. Südb. III, 152.  
 Massiac, Franz. Orléansb. 4, 230.  
 Mastenbroek, Niederl. Centr. 4, 2.  
 Mastig, Süd.-Nordd. Verb. 10.  
 (Aachen-Mastricht. 8.)  
 Lüttich-Mastricht. 9.)  
 (Niederl. Stsb. 2, 51.)  
**Matagne-la-Grande**, Belg. Chimayb. 8, 61a.  
 Matagne-la-Petite, » 8, 615.  
 Mataró, Spanien 53.  
 Mathurin (Saint-), Franz. Orléansb. 4, 154.  
 Matran, Schweizer. Westb. 5, 42.  
**Matrei**, Oesterr. Südb. 219.  
 (Mattarello), Oesterr. Südb. 241.  
 Mattersdorf, Oesterr. Südb. 93.  
 Mattierzoll, Braunschw. 16.  
**Matteggle**, Oesterr. Südb. 89e.  
 Matwejwka, Russland V 30, 31.  
 Matzleinsdorf G, Oesterr. Südb. 3.  
 (Matzenheim), siehe Maxenheim.  
 Maubert-Fontaine, Franz. Ostb. 2, 280.  
 Manbeuge, Franz. Nordb. 1, 31.  
 (Mauer), Bad. Stsb. 4. (Billeth.)  
 (Mauer), Kaiser. Elisabethb. 20a.  
 Maulach, Württemb. Stsb. 82.  
 Maulbronn, Württemb. Stsb. 5.  
 (Maulburg), Bad. Wiesenthalb. 211. (Billeth.)  
 (Naulumüll), Luxemb. Wilhelmsh. 29.  
 Mauro (Sainte-), Franz. Orléansb. 4, 45.  
 Maurice (St.) (Schweiz. Westb. 3, 29a.)  
 » Ligne d'Italie 8, 4.  
 Maurice (San), Ober-Italien I, 503.  
**Mausheim**, Bayer. Ostb. 98.  
**Mautern**, Kronpr. Rudolfb. 19.  
**Mauthausen**, Kais. Elisabethb. 70.  
 Mauves, Franz. Orléansb. 4, 149.  
 Mawruzi, Petersb.-Eydtukhnen II, 57.  
 Maxatica, Russland II 6, 8.  
**Maxau**, Bad. Stb. 204. E.-Exp.  
 Maximiliansau, Pfälz. Maximilb. 46.  
**Maximowka**, Galiz. C. Ludw. 45.  
 Mayenne, Franz. Westb. 3, 470.  
 Mayet, Franz. Orléansb. 4, 118.  
 Mazamet, Franz. Midi 6, 6b.  
**Mazenheim**, Elsass-Lothr. 77.  
 Neaux, Franz. Ostb. 2, 11.  
 Mechel (Malines), Belg. Stsb. 1, 35.  
 Mechnrich, Rheinische E. 24.  
 Mècholup, Buschtährader 19.  
 Meckenbeuren-Württemb. Stb. 51. [Tettng.]  
 Meckesheim, Badische Stsb. 95. (B.-u. E.-Exp.)  
**Mecklar P**, Bebra-Hanauer E. 1a.  
 Ober-Italien I, 463.  
 Mediasch, Ungar. Ostb. 22.  
 Medinaeeli, Spanien 84.  
 Medina del Campo, Spanien, 10 u. 17, 147.  
 Medwedewo, Russland II 6, 12.  
 Medyka, Galiz. C. Ludw. wigsb. 23.  
 Meelhus, Norwegen 265.  
**Meerane**, Sächs. Staatsb. 139. (B.-Insp.)  
**Meerholz**, Bebra-Hanau 15.  
 Meerssen, Aachen-Mastricht 7.  
**Mehburg**, Ungar. Ostb. 26.  
 Mehle, Hannov.-Altenb. 29.  
 Mehlmen, Rheinische E. 44.  
 Mehltheuer, Sächs. Stsb. 98. (B.-Insp.)  
 Mehrhoog, Köln-Minden 39.  
 Meiderich P, Köln-Minden 34.  
 (Meidling), Oesterr. Südb. 4.  
 Meinigen, Werrabahn 50.  
 Meisel-Schacht, Sächs. Stsb. w.

- Meissen, Leipzig-Dresden 33.  
 Meitingen, Bayer. Stsb. 28.  
 Meja, Ungar. Staatsb. 80.  
 (Carlstadt-Pfume)  
 Melagnano, Ober-Italien I, 428.  
 Melito, Ital. Calabr. IV, 45.  
 Melk, Kais. Elisabethb. 15.  
 Melle, Hannov. Stsb. 55.  
 Melle, Belg. Stsb. 1, 53.  
 Melnik (Beřkovic-), Oest. Stsb. 57.  
 Melreux, Belg. Gr. Luxemb. 7, 536.  
 Mels, Verein. Schweiz. 3, 34.  
 Melsungen, Hess. Nordb. 7.  
 Melun, Paris-Lyon-M. 5, 10.  
 Melz, Franz. Ostb. 2, 85.  
 Meizo, Ober-Italien I, 362.  
 Memmingen, Bayer. Stsb. 213.  
 (Post-u. Bahn-Verw.)  
 Ménars, Franz. Orléansb. 4, 32.  
 Menden, Berg.-Märk. 141.  
 Ménehou (St.-), Franz. Ostb. 2, 394.  
 Ménesqueville, Frankr. Westb. 2, 1, 7.  
 St. Menet, Paris-Lyon-M. 5, 130.  
 Menfo II, Ungar. Westb. 2.  
 Mengede, Köln-Minden 17.  
 Mengen, Badische Stsb. 199.  
 (Württemberg. Stsb. 182.)  
 Menin, Belg. Sociéte 5, 294.  
 Menningen, Bad. Staatsb. 197a.  
 Menton, Franz. Méditerran. 5, 171.  
 (Montone), Ober-Italien I, 133.  
 Meppel, Niederl. Stsb. 2, 43.  
 Meppen, Westfälische 28.  
 Mer (Chambord), Franz. Orléansb. 4, 30.  
 Mercenasco, Ober-Italien I, 357.  
 Merczdorf, Arad-Temesvár 6.  
 Merew, Russland V 30, 12.  
 Mergentheim, Bad. Stsb. 142.  
 (Württemberg. 99.)  
 Merida, Spanien 13, 121.  
 Mering, Bayer. Stsb. 118.  
 Merlemont, Belg. Gr. Centr. 2, 94.  
 Mersch, Luxemb. Wilhelmsh. 20.  
 Merseburg, Thüringische E. 17.  
 (Mertort), Luxemb. Wilhelmsh. 14.  
 (Mertingen), Bayer. Stsb. 30.  
 (Post-u. Eisen-Verw.)  
 Merzheim, Elsass-Lothr. 90.  
 Merzdorf siehe Märzdorf.  
 Merzig, Saarbrücker E. 16.  
 Merzöteleg, Ungar. Ostb. 2.  
 Merzwiese, Märk.-Poener 19.  
 Merzweiler, Elsass-Lothr. 27.  
 Meschede, Berg.-Märk. E. 119a  
 (Rahrthalbahn.)  
 Meschitz, Turnau-Kr.-Parg. 15.  
 Mesgrigny, Franz. Ostb. 2, 89.  
 Mesme (Sainte-), Franz. Orléansb. 4, 91.  
 Mesmin (St.), Franz. Ostb. 2, 90.  
 Mesnay-Arbois, Paris-Lyon-M. 5, 299.  
 Mesnil-Mauger, Franz. Westb. 3, 64.  
 Mesnil s. Oger, Frankr. Ostb. 2, 322.  
 Messac, Franz. Westb. 3, 183.  
 Messancy, Belg. Gr. Luxemb. 7, 533.  
 Messdorf, Magdeb.-Halberst. 67.  
 Messel, Franz. Westb. 3, 244.  
 Messel, Hess. Ludwigsb. 25.  
 Messendorf, Französ. Ostb. 2, 312.  
 Messendré, Ungar. Westb. 26.  
 Messina, Italien, Sicilien IV, 49.  
 Messinghausen, Berg.-Märk. 134.  
 (Rührthalbahn.)  
 Messkirch, Bad. Stsb. 197.  
 Mestre, Ober-Italien I, 18.  
 Mestrino, Ober-Italien I, 42.  
 Mestscherskaja, Russland, V 31, 11.  
 Mesum, Westfälische E. 23.  
 Metgethen, Ostpreuss. Südb. 6.  
 (Mettenheim), Hess. Ludwigsb. 9.  
 Mettkau, Breslau-Freiburg 4.  
 Mettlach, Saarbrücker E. 17.  
 Mettenstetten, Schw. Nordostb. 2, 49.  
 Mettray, Franz. Orléansb. 4, 110.
- Metz, Elsass-Lothr. 52.  
 Metzger Thor (Strassb.) Elsass-L. 71  
 Metzgingen, Württemb. Stsb. 130.  
 (Verw. I. Cl.)  
 Mendon, Franz. Westb. 3, 109.  
 Meulan, Franz. Westb. 3, 8.  
 (Meulebeke), Belg. Sociéte 5, 292.  
 Meung-sur-Loire, Franz. Orléansb. 4, 28.  
 Meursault, Paris-Lyon-M. 5, 49.  
 Meuselwitz, Altenburg-Zeit 3.  
 Meximieux, Paris-Lyon-M. 5, 231.  
 Meximargues, Paris-Lyon-M. 5, 349.  
 Mézidon, Franz. Westb. 3, 65.  
 Mézières-Charleville, Franz. Ostb. 2, 153.  
 Mezö-Berény, Theissb. 32.  
 Mezö-Keresztes, Theissb. 42.  
 Mezö-Kövesd, Ungar. Stsb. 39.  
 Mezö-Laborcz, Ungar.-Galiz. 14.  
 Mezölak, Ungar.-Westb. 7.  
 Mezö-Nyárad, Ungar. Stsb. 40.  
 (Hatvan-Miskolcz.)  
 Mezö-Petérd, Theissb. 41.  
 Mezö-Telegd, Ungar. Ostb. 2.  
 Mezö-Tur, Theissb. 30.  
 Mozy, Franz. Ostb. 2, 18.  
 (Miala), Oberschles. E. 52.  
 (Stargard-Posen.)  
 Miasteczko, Preuss. Ostb. 23.  
 Michael (St.), Kronpr. Rudolfh. 20.  
 Michaelowkaja, Russl. V 31, 16.  
 Michel (St.), Franz. Ostb. 2, 236.  
 Michel (St.), Franz. Orléansb. 4, 9.  
 Michel (St.), Paris-Lyon-M. 5, 264.  
 Michel (St.), Italien, Mont-Cenis I, 476.  
 Michel (St.)-Sougland, Franz. Ostb. 2, 294.  
 Michele (St.), Oesterr. Südb. 238.  
 Michelstadt, Hess. Ludwigsb. 79.  
 Michelsthal, Russ. Südwestb. VI, 7.  
 Middleburg, Niederl. Stsb. 2, 88.  
 Middelfart, Dänemark 1, 7.  
 Miedzyrzec, Russ. Warschau-Teresp. 13, 45.  
 Miesbach, Bayer. Stsb. 186.  
 Mies-Kladrau, Kais. Fr. Josephb. 42.  
 Mieste, Magdeb.-Halberst. 57.  
 (Mietesheim), Elsass-Lothr. 28.  
 Mignawo, Russl. VI, 32, 7.  
 Mignano, Italien, Rom II, 122.  
 Mignault, Belg. Staatsb. 1, 290.  
 Mihaly (Nagy-), Ungar.-Galiz. 21.  
 Mihaly (St.-), Oesterr. Südb. 107.  
 Mihaly Szt, Ungar. Westb. 17.  
 Mihályfalva, Ungar. Nordostb. 5.  
 Mikeszása, Ungar. Ostb. 20.  
 Miklós (Szt-), Kaschau-Oderb. 19.  
 Miklós (Szt.), Oesterr. Stsb. 101.  
 (Wien-Raab-Neusöny.)  
 Miklós (Nagy-Sz.), Oest. Stsb. 173.  
 Miklos (Török Sz.), Theissb. 4.  
 Milada-Schacht, Aussig-Tepl. 10.  
 Milane, Ober-Italien I, 173 u. 360.  
 Mikola, Ungar. Nordostb. 11.  
 Militics, Alfdöb. 19.  
 Mille-pommes, Belg. (Anvers-Gand) 9, 629.  
 Milleschoutz, Lemberg-Czern. 37  
 Milmore, Niederl. Stsb. 2, 101.  
 Milosna, Russl. Warsch.-Teresp. I, 38.  
 Milostic, Kais. Fr. Josephb. 69.  
 Milostin-Kounowa, Buschtchr. 17.  
 Milspe, Berg.-Märk. E. 44.  
 (Miltitz), Leipzig-Dresden 32.  
 Miltzow, Berlin-Stettin 58.  
 (Hannover. E. 48.)  
 Minden, Köln-Minden 33.  
 Miniato (S.), Ital., Rom. II, 6.  
 Minning, Kais. Elisabeth. 90.  
 Minak, Russl. Warsch.-Teresp. I, 40.  
 Minjalen, Norwegen 3, 236.  
 Miranda, Ober-Italien I, 448.  
 Miramas, Paris-Lyon-M. 5, 120.  
 (Nord I, 6.)  
 Miranda, Spanien (Fudela-Bilbao 5, 34.
- Mirande, Franz. Midi 6, 10b.  
 Miranda, Ital. Südb. III, 2.  
 Miraumont, Französ. Nordb. 1, 90a.  
 Mirceatic, Lemberg-Czern. J. 44.  
 Mireni, Russl. VI 32, 52.  
 Miribel, Paris-Lyon-M. 5, 234.  
 Miröschan, Böhm. Westb. b, 6.  
 Mirskofen, Bayer. Ostb. 11.  
 Mirto Croacia, Ital. Calabr. IV, 15.  
 (Misbury), Hannov. Stsb. 2.  
 Mischline, Rechte Oderuferb. 15.  
 (Theissbahn 22.)  
 Miskolcz, Ungar. Stsb. 43.  
 (Hatvan-Miskolcz.)
- Mislye (Also-), Ungar. Nordostb. 38  
 Misslitz, Oesterr. Staatsb. 14.  
 Mistek (Friedek-), K. F. Nordb. 86.  
 (Ostrau-Kriedland.)  
 Mistelbach, Oesterr. Staatsb. 8.  
 Mitau, Russl. Riga-Mitau IV, 3.  
 Mitschi, Russl. Moskau-Jaroslav V, 17, 1a.  
 Mityr-Cluse, Franz. Nordb. 1, 142.  
 Mittelgründau, Oberhess. E. 27.  
 Mittel-Lazisk, Rech. Oderuferb. 41  
 Mittel-Oderwitzl, Sachs. Stsb. 33  
 (Löbau-Zittau.)
- Mittelsinn, Bayer. Staatsb. 288.  
 (Bebra-Hanauer E. 21.)
- Mitterdorf, Oesterr. Südb. 36.  
 Mitterndorf, Wr. Neust.-Gr.-Neus. 6  
 Mittersending, Bayer. Stsb. 257.  
 Mitterteich, Bayer. Ostb. 85.  
 Mittewald, Oesterr. Südb. 189a.  
 Mittweida, Sachs. Staatsb. 149.  
 (B.-Insp.)
- Mittweida (Alt-) P Sachs. Stsb. 148.  
 Mitterweier, Elsass-Lothr. 85.  
 Mixnitz, Oesterr. Südb. 42.  
 Mizil, Tarkel, Rum. 2, 6.  
 Mnichowic-Stranice, Kais. Fr. Joseph. 65.
- Moabit, Niederschl.-Märk. 65.  
 Moabit, Russland VI 36, 22.  
 Mochenwangen, Württemb. 48.  
 Mockrehna, Halle-Sorau-Guben 6.
- Modane, Paris-Lyon-M. 5, 264b.  
 ? Italien Mont-Cenis I, 475.  
 Modena, Ober-Italien I, 178.  
 Modoli, Russl. Moskau-Kursk V 29, 4.  
 Modugno, Ital. Südb. III, 113.  
 Möckmühl, Württemb. Stsb. 65.  
 Mödishofen P, Bayer. Stsb. 113.  
 Mödling, Oesterr. Südb. 10.  
 Mödritz, Kais. Ferd. Nordb. 54.  
 Mögeldorf, Bayer. Ostb. 44.  
 Möggingen, Württemb. Stsb. 111.  
 Möhringen, Württemb. Stsb. 165.  
 Mölln, Friedrich-Franzb. 16.  
 Mölln, Labeck-Büchen 5.  
 Mölbo, Schwed. Stsb. 1, 8.  
 Moen, Belgien Staatsb. 1, 217a.  
 Mönchehof, Hess. Nordb. 12.  
 Mönchröden P, Werrab. 59.  
 Moerbeke, Belg. Sociéte 5, 341.  
 Moere, Belg. Sociéte 5, 313.  
 Moercapelle, Niederl. Rheinb. 28.  
 (Zevenhütten)
- Mördyk, (Niederl. Stsb. 2, 75.)  
 (Belg. Gr. Centr. 2, 41.)  
 Moere, Belg. Sociéte 5, 306.  
 Mörschwyl, Verein. Schweizb. 3, 2.  
 Mösel, Kronpr. Rudolfh. 49.  
 Mössingen, Württemb. Stsb. 156.  
 Mösskirch, Bad. Stsb. 197.  
 s. Messkirch.
- Möttingen, Bayer. Stsb. 33.  
 Mogilno, Oberschlesische 146.  
 Mogliano, Ober-Italien I, 17

- Moha, Oesterr. Südb. 136.  
 Mohács, Mohács-Fünfkirch. 1.  
 Mobera, Schwed. Stab. 63.  
 (Mohlendorf), Sächs. Staatsb. 123.  
 Moholm, Schwed. Stab. 25.  
 Mohon, Franz. Ostb. 2, 152.  
 Moirans, Paris-Lyon-M. 5, 236.  
 Mois, Niederschl.-Märk. 62.  
 Mokrau-Grube X, Oberschl. 94.  
 (Wilhelmsb.)  
 Mokrau-Kalköfen G, Oberschl. 93.  
 (Wilhelmsb.)  
 Mokrin, Oestr.(südöstl.)Stab.157.  
 Mola di Bari, Ital. Südb. III, 67.  
 Molfetta, Ital. Südb. III, 62.  
 Molo del Pallone, Ober-Italien I, 73a  
 Molánski, Oesterr. Südb. 103.  
 Molskowitz, Russland III 11, 16.  
 Molsheim, Elsass-Lothr. 136.  
 Mombach, Hess. Ludwigsb. 12.  
 Mominquis, (Belg. Chimay 8, 623.  
 ?Franz. Nordb. 1, 160a.)  
 Mommenheim, Elsass-Lothr. 12.  
 Momo, Ober-Italien I, 402.  
 Monaco, Paris-Lyon-M. 5, 168.  
 Moncalvo, Ober-Italien I, 213.  
 Moncalieri, Ober-Italien I, 468c.  
 Moncean, Belg. Société 5, 431.  
 Mondragon, Paris-Lyon-M. 5, 103.  
 Moneglia, Ober-Italien I, 110.  
 Mondouan, Paris-Lyon-M. 5, 335.  
 Monfalcone, Oesterr. Südb. 202.  
 Monnaie, Franz. Orléansb. 4, 107.  
 Monnerville, Franz. Orléansb. 4, 17.  
 Monopoli, Ital. Südb. III, 69.  
 Monor, Oestr.(südöstl.)Stab.141.  
 Monostor, Ungar. Staatsb. 44.  
 Mons, (Belg. Stab. 1, 109.  
 ?Nord Belge 4, 209.)  
 Monsecr-Tinbray, Fr. Westb. 3, 246.  
 Monsecla, Ober-Italien I, 50.  
 Monsebron-Libos, Fr. Orléansb. 4, 217a.  
 Monshelm, Hess. Ludwigsb. 39.  
 Montabart, Franz. Westb. 3, 215.  
 Montaguto, Ital. Südb. III, 95.  
 Montain, Paris-Lyon-M. 5, 214.  
 Montalto, Italien, Römische II, 29.  
 Montanaro, Ober-Italien I, 383.  
 Montargis, Paris-Lyon-M. 5, 271.  
 ?Franz. Midi 6, 9.  
 Montanban, ?Franz. Orléansb. 4, 235.  
 Montauban-de-Bret, Franz. Westb. 3, 147.  
 Montbard, Paris-Lyon-M. 5, 36.  
 Montbarrey, " " " " 5, 174.  
 Montbeliard, " " " " 5, 174.  
 Montbizot, Franz. Westb. 3, 203.  
 Montblanch, Spanien 68.  
 Montbrison, Paris-Lyon-M. 5, 305.  
 Montcau les Mines, Paris-Lyon-M. 5, 314.  
 Montcefr, Franz. Ostb. 2, 240.  
 Montchanin, Paris-Lyon-M. 5, 303.  
 Monte Amiana, Ital. Röm. E. II, 82c.  
 Monte Anteo, Ital. Röm. E. II, 82c.  
 Montebello, Ober-Italien I, 37.  
 Montebourg, Franz. Westb. 3, 76.  
 Monte-de-Marsan, Franz. Midi 6, 26.  
 Montecalvo, Italien. Südb. III, 100.  
 Monte-Carlo, Paris-Lyon-M. 5, 169.  
 Montecatini, Ober-Italien I, 86.  
 Monte Giordano, Ital. Calabr. IV, 7.  
 Montegroto, Ober-Italien I, 48.  
 Montélimar, Paris-Lyon-M. 5, 97.  
 Montelpno, Italien, Römische II, 4.  
 Montemaggiore = Sicilien IV, 90.  
 Monte Pescali, Ital. Röm. II, 24.  
 Montepulciano, Ital. Röm. II, 87.  
 Montereau, (Franz. Ostb. 2, 249.  
 ?Paris-Lyon-M. 5, 16.)  
 Montfollier-Buchy, Franz. Nordb. 1, 156.  
 Monterosso, Ober-Italien I, 107.  
 Monte-Rotondo, Ital. Röm. II, 76.  
 (Montecour), Franz. Nordb. 1, 21.  
 Montelivano, Ital. Südb. III, 38.  
 Montevarchi, Italien, Römische II, 49.  
 Montfermeil Gagny-, Franz. Ostb. 2, 7.  
 Montfermeil, Paris-Lyon-M. 5, 202.  
 Montfort-Aumery, Frz. Westb. 3, 224.  
 Montfort-sur-Meu, Franz. Westb. 3, 146.  
 Montfort-St.Philbert, Franz. Ostb. 2, 3m, 4.  
 Montgeron, Paris-Lyon-M. 5, 5.  
 (Monthermé), Franz. Ostb. 2, 156.  
 Monthey, Schweiz. Ligne de Italie 8, 3.  
 Monthureux, Franz. Ostb. 2, 113.  
 Montdramey, Franz. Ostb. 2, 96.  
 Montigny, Elsass-Lothr. 53.  
 " am Sambre, Gr. Centr. Belg. 2, 81.  
 Montilla, Spanien, 16, 137.  
 Mont-le-Vernois, Franz. Ostb. 2, 215a.  
 Montlouis, Franz. Orléansb. 4, 41.  
 Montluçon, Franz. Orléansb. 4, 239.  
 Montluet, Paris-Lyon-M. 5, 232.  
 Montmédy, Franz. Ostb. 2, 172.  
 Montmélan, Paris-Lyon-M. 5, 262.  
 Montmoreau, Franz. Orléansb. 4, 73.  
 Montmorcy, Frankreich IV, 92.  
 Montmorillon, Franz. Orléansb. 4, 251.  
 Montoir, Franz. Orléansb. 4, 160.  
 Montoro, Spanien 107.  
 Montorso, Ital. Röm. II, 74.  
 Montpellier, (Paris-Lyon-M. 5, 268.  
 ?Midi 6, 36.)  
 Montréjeau, Franz. Midi 6, 21.  
 Montreuil-a-Ille, Franz. Westb. 3, 173.  
 Montreuil-Vernois, Franz. Nordb. 1, 82.  
 Montreux-Vieux = Altminster Elsass-Lothr. 106.  
 Montrond, Paris-Lyon-M. 5, 280.  
 Monts, Franz. Orléansb. 4, 43.  
 Mont-St.-Guibert, Belg. Gr. Luxemb. 7, 506.  
 Montsur, Franz. Westb. 3, 133.  
 (Mont-St.-Martin), Franz. Ostb. 2, 184.  
 Monville, Franz. Westb. 3, 46.  
 Monza, Ober-Italien 420.  
 Monzingen, Rhein-Naheb. 35.  
 Moór, Oesterr. Südb. 138.  
 Moordrecht, Niederl. Rheinb. 1, 208.  
 Moorsleede-Paschendale, Belg. Soc. 5, 308.  
 Moortzele, Belg. Stab. 1, 170.  
 Moosburg, Bayer. Ostb. 8.  
 Moosbrunn (M.-), Wr. Neust.-Gr. Neus. 6.  
 Moorsham, Bayer. Ostb. 19.  
 "Mórágy, Báttaszék-Domb. 2.  
 Morain-Aulay, Frankr. Ostb. 2, 325.  
 Morannes, Franz. Westb. 3, 195.  
 Moravitz, Oest.(südöstl.)Stb.167.  
 Morawan, Oestr.(nördl.)Stb.36.  
 Moreaux, Franz. Midi 6, 15.  
 Mordarowk, Russl. VI 32, 12.  
 Mordow, Russl. Grläy-Boriso. V 26, 4.  
 Moré-St-Hilaire, Franz. Orléansb. 4, 101.  
 Moret, Paris-Lyon-M. 5, 14.  
 Morgenroth, Oberschlesische 20.  
 Morgenthal, Schweiz. Centralb. 1, 27.  
 Morges, Schweiz. Westb. 13.  
 Morigny, Franz. Nordb. 1, 197.  
 Morhet, Belg. Grand-Luxemb. 7, 549.  
 Mori, Oesterr. Südb. 244.  
 Morismalé, Belg. Gr. Centr. 2, 90 a. 90a.  
 Moritzschacht, Sächs. Stsb. V.  
 Morville H., Frankr. Ostb. 2 x, 313.  
 Morlaix, Franz. Westb. 3, 160.  
 Morlanwelz, Belg. Staatsb. 1, 305.  
 Mormant, Franz. Ostb. 2, 77.  
 Mornas, Paris-Lyon-M. 5, 104.  
 Moran, Spanien 18, 150.  
 Morschansk, Russl. Rjäschk-M. V 21, 7.  
 Mortkajla, Ober-Italien I, 233, 13.  
 Morvillers, Paris-Lyon-M. 5, 178.  
 Mossa, Schwed. Stab. 49.  
 Mosbach, Bad. P. u. E.-Exp. 102.  
 Mosbach (Biebrich), Nass. Stsb. 2.  
 Moschaisk, Russl. V 31, 5.  
 Moschganzen, Oesterr. Südb. 112.  
 Moschin, Oberschlesische 47.  
 Mósicska, Galiz. C.-Ludwigsb. 24.  
 Mosczyn, Oberschl.(Bresl.-Pos.)47  
 Mosel, Sächs. Stsb. 162.  
 Mosigkau P, Berlin-Anhalt. 31.  
 {Moskan-Nischni } II, 97.  
 {Petersburg-Moskau } V 17, 1.  
 {Moskan-Jaroslav } V 17, 1.  
 {Moskan-Rjäsan } V 17, 1.  
 {Moskau-Karuk } V 29, 1.  
 {Moskau-Smolenz } V 31, 1.  
 Mostau-Nebanitz, Buschtch. 48.  
 (Moszczenice) G.H., Warschau-Wien I, 11a.  
 Motowilowska, Russl. VI 33, 3.  
 Motowinowka, Russl. VI 36, 11.  
 Motta, Ital. Südb. III, 54.  
 Motta S. Anastasia, Ital. Sicil. IV, 107.  
 Motta, s. Damiano Ober-Italien I, 451.  
 Motteville, Franz. Westb. 3, 25.  
 Monchard, Paris-Lyon-M. 5, 207.  
 Mouchy, Frankr. Nordb. 1, 51.  
 Monlin-des-Ponts, Paris-Lyon-M. 5, 223.  
 ?Franz. Orléansb. 4, 245.  
 ?Paris-Lyon-M. 5, 273.  
 Monlins, Franz. Medoc 11, 5.  
 Moutil-Argeaces, Franz. Westb. 3, 66.  
 Mourmelon, Franz. Ostb. 2, 287.  
 Mouroux, Franz. Ostb. 2, 243.  
 Monscron, Belg. Stab. 1, 92.  
 Noussac, Frankr. Orléansb. 4, 65.  
 Moussy, Elsass-Lothr. 22.  
 Moustier, Belg. Stab. 1, 143.  
 Monthiers, Franz. Orléansb. 4, 71.  
 Blouy-Bury, Franz. Nordb. 1, 50.  
 Mozecane, Ober-Italien I, 30.  
 Mrakau, Buschtchradler 11.  
 Mrozy, Russl. Warschan-Teresopol I, 41.  
 Machinskaja, Petersburg-Warschau II, 7.  
 Bista, Russl. II, 6, 11.  
 Mstera, Gr. Russische II, 115.  
 Mszana, Galiz. C.-Ludwigsb. 28.  
 Mücke, Oberhessische E. 5.  
 (Mügel), G. St., Sächs. Stab. 3.  
 Müglitz, Oesterr.(nördl.)Stb.80.  
 Mühlacker (Bad. Stsb. (B.-V.) 153.  
 in Württemb. (Württemberg. Stab. 6.  
 (Verwaltung I. Cl.)  
 Mühlbach, Oesterr. Südb. 200.  
 (Mühlburg), Bad.Ssb.202. (Billett.)  
 Mühlendorf, Bayer. Stsb. 276.  
 Mühlehorn, Verein. Schweizerb. 3, 39.  
 Mühlen, Württemb. Stsb. 141.  
 Mühlfrau, Oesterr. Stsb. 70.  
 Mühlhausen, Bad.Stb.174(PE.Ex.)  
 Mühlhausen, Oesterr. Stsb. 54.  
 Mühlhausen, Preuss. Ostb. 42.  
 Mühlhausen, Thüringische E. 39.  
 Mühlingen, Bad. Stsb. 194.  
 Mühlthal, P.H. Bayer. Stsb. 191.  
 Mühlhausen, Elsass-Lothr. 95.  
 Mühlheim (Berg.-Märk. 105.  
 a. d. Ruhr, (Rheinische E. 90.  
 Mühlheim (Berg.-Märk. 96.  
 am Rhein, (Köln-Minden 3.  
 Müllfort, Berg.-Märk. 32.  
 Müllheim, Bad. Stsb. 45. E.-Exp.  
 Müllheim, Schweiz. Nordostb. 2, 8.  
 "Mümling-Grumbach, Hess. Ludwigsbahn 76.  
 Münchenberg, Bayer. Stsb. 72.  
 Müncheberg, Preuss. Ostb. 4.  
 München, (Bay. Stb. O.P.u. B.-A. 126  
 München, (Bayer. Ostb. 1.  
 Münchenbuchsee, Schw. Bern. Stab. 4, 9.  
 München-Glabach, Berg.-Märk. 13.  
 Münchengrätz, Turnau-Kralup 11.  
 Münchweiler(L.-), Pfälz. Nordb. 67.  
 "Hannov. Stsb. 36.  
 Magdb. Leipzig 37.  
 Münder, Hannov. Altenb. 7.  
 Münsingen, Schweiz. Centralb. 1, 43.  
 Münster, Elsass-Lothr. 123.  
 "Köln-Minden 70.  
 Münster, (Westfälische E. 20.  
 Münster, (Pfälz. Alsenzb. 77a.  
 am Stein, (Rhein-Naheb. 31.  
 Münsterbilsen, Aachen-Mastr. 11.  
 Münsterlingen, Schweiz. Nordostb. 2, 70.  
 Mürlenbach, Rheinische E. 31a.  
 Mirzusschlag, Oesterr. Südb. 33.  
 Matfin, Türkei Rum. E. 9, 12.  
 Muggenhof P, Nürn.-Fürth 2.  
 Muggensturm, Badische Stsb. 17.  
 Mugione, Ital. Rom. II, 39.  
 Muglia, Ital. Sicil. IV, 129.  
 Muizon, Franz. Ostb. 2, 184.

- Muldenhütte, Sachs. Stsb. 56b.  
 Mullsjö, Schweden, 1. 53.  
 Mundestrup, Dänemark Jüd. E. 31.  
 Munderkingen, Württemb. 174.  
 Munkacs, Ungar. Nordostb. 42.  
 Münster, siehe Münster Elias 123.  
 Munsterbilsen, Niederl. Stsb. 2, 108.  
 Siehe auch Münsterbilsen (derselbe Ort).  
 Mura-(Keresztur) Oestr. Südb. 249.  
 Murawjowo, Russl. Kool.-Woron. V. 24.  
 Murat, Franz. Orléansb. 4, 229.  
 Murcia, Spanien 110.  
 Murg, Bad. Stsb. 63. Billetb.  
 Murg, Verein. Schweiz. 3, 38.  
 Murviedro, Spanien 75.  
 Muskau, Berlin-Görlitz 11.  
 Mussbach, Pfälz.-Neust.-Dürkch. 51.  
 Musocco, Ober-Italien I. 359.  
 Mussey, Oestr. Stsb. 2, 34.  
 Mussidan, Franz. Orléansb. 4, 219.  
 Musotto, Ober-Italien I. 261.  
 Mussy, Franz. Oestr. Stsb. 2, 288.  
 Mutignano, Ital. Südb. 111, 36.  
 (Muttens), Schweiz. Centralb. 1, 2.  
 Mutterstadt, Pfälz. Ludwigsb. 15.  
 Mutzig, Elsass-Lothr. 137.  
 Myslowitz, (Kais. Ferd. Nordb.) 63.  
 Myslowice, (Oberschlesische) 28.  
 Myszkow, Warschau-Wien I, 18.  
 Mzensk, Russl., Moskan-Kursk, V23, 16.
- N.**
- Nabburg, Bayer. Ostb. 69.  
 Nabord (St.), Franz. Ostb. 2, 229.  
 Nabresina, Oesterr. Südb. 37.  
 Nachitschewanak, Russl. V 28, 30.  
 Nachod, Süd-Nordd.-Verb. 24.  
 Nachterstedt, Magdb.-Halberst. 28  
 (Nackenheim), Hess. Ludwigsb. 4.  
 Nadeschdinaja, Russl. V 30, 18.  
 Näfels, Verein. Schweizerb. 3, 58.  
 Nänikon, Verein. Schweizerb. 3, 52.  
 Naenssen, Braunsch. 4.  
 Näsäjä, Schwed. Stsb. 1, 58.  
 Nagold, Württemb. Stsb. 207.  
 Nagy, siehe die mit Nagy zusammengesetzten Wurzelwörter B. Kikinda.  
 Nakei, Preuss. Ostb. 26.  
 Nako, Rechte Oderuferb. 23.  
 Namèche, Belge Nord 4, 223.  
 Namps, Franz. Nordb. 1, 187.  
 Namsiau, Rechte Oderuferb. 8.  
 Belg. Stsb. 1, 145.  
 Belge Nord 4, 226.  
 Belg. Société 5, 386.  
 Belg. Gr. Lux. 7, 511.
- Namur,
- Nána (Gran)-Oestr. (südöst.) Stsb. 129  
 Nancois le Petit, Franz. Ostb. 2, 37.  
 Nancy, Franz. Ostb. 2, 48.  
 Nangis, Französ. Ostb. 2, 79.  
 Nanhofeu, Bayer. Stsb. 121.  
 Naninne, Belg. Gr. Luxemb. 7, 512.  
 Nanterre, Franz. Westb. 3, 230.  
 Nantos, Französ. Orléansb. 4, 152.  
 Nantouilly, Französ. Ostb. 1, 145.  
 Nanteuil-Saacy, Französ. Ostb. 2, 15.  
 Napagedt, Kais. Ferd. Nordb. 16.  
 Napoléongrube X, Oberschl. 92.  
 (Wilhelmsb.)
- Napoléon (Franz. Orléansb. 4, 164.  
 Vendée (Franz. Westb. 3, 7.  
 (Franz. Charante) 8.
- Napoléonville, Franz. Orléansb. 4, 23.  
 Napoli, siehe Neapel.  
 Narbonne, Französ. Midi 6, 4.  
 Narni, Ital. Röm. II, 70.  
 Narsdorf, Sachs. Staatsb. 107.  
 Narwa, Russl. III 11, 14.  
 Naryschkino, Russl. Witebak-Orel IV, 49.  
 Nassau, Nassauische Stsb. 23.  
 Berlin-Stettin 22.  
 Nassow, Ungar.-Galiz. 20.  
 Natoye, Belg. Gr. Luxemb. 7, 514.  
 Nauen, Berlin-Hamburger 4.
- Nauheim, Hess. Ludwigsb. 21.  
 Nauheim (Bad), Main-Weesb. 17.  
 Naumburg, Thüringische 14.  
 Naundorf, Magdeb.-Halberst. 75.  
 (Naunhof), Leipzig-Dresden 21.  
 Navaochio, Ital. Röm. II, 11.  
 Nave, Oberschlesische E. 100.  
 Navaire (St.), Franz. Orléansb. 4, 161.  
 (Italien Röm. II, 136.  
 " Südb. III, 190.
- Neapel, Franz. Westb. 3, 132.  
 Nebikon, Schweiz. Centralb. 1, 18.  
 Nöehine, Belg. Stsb. 1, 94.  
 Nechlin, Berlin-Stettin 49.  
 (Vorpommersche Bahn.)
- Neckarau, Bad. Rheinhaltb. 223.  
 Neckarburken P, Bad. Stsb. 103.  
 (Billettüreau.)
- Neckarelz, Bad. Stsb. 101. P. u. E.-Ep.  
 Neckargemünd, Bad. Stsb. 92.  
 (P.-u. E.-Exp.)
- Neckarhausen, Württemb. Stsb. 143.  
 Neckarsulm, Württemb. Stsb. 58.  
 Neckarthailingen, Württ. Stsb. 128.  
 Nedeheim, Niederl. Stsb. 2, 104.  
 Nederzwalp, Belg. Staatsb. 1, 213.  
 (Neermoor), Westfälische E. 36.  
 Neerpelt, Niederl. Stsb. 2, 115.  
 Neheim-Hüsten, Berg.-Märk. 117.  
 (Ruhrthalbahn.)
- (Neidenstein), Bad. Stsb. 96. Billetb.  
 Neinstedt, Magdeb.-Halberst. 13.  
 Neisse, Oberschlesische 60.  
 (Neisse-Brieg.)
- Neive, Ober-Italien I, 259.  
 Nemours, Paris-Lyon-M. 5, 270.  
 Nendeln, Vorarlberger E. 14.  
 Nennendorf, Hannov.-Altenb. 19.  
 Nennhausen, Magdeb.-Halberst. 50.  
 Nendza, Oberschlesische 69.  
 (Wilhelmsbahn.)
- Nenzing, Vorarlberger E. 11.  
 (Nenzingen), Badische Stsb. 191.  
 (Bill.-Ausg.-Büreau.)
- Nepolokoutz P, Lemb.-Czernow. 19.  
 Nepomuk, Kais. Franz. Josef. 34.  
 Neratowitz, Turnau-Kr.-Prag 3.  
 Nérondes, Franz. Orléansb. 4, 239a.  
 Nersingen, Bayer. Stsb. 105.  
 Nervi, Ober-Italien I, 118.  
 Nesle, Franz. Nordb. 1, 180.  
 Neslowitz, Oesterr. Stsb. 18.  
 Nessonvaux, Belg. Stsb. 1, 25.  
 Nestfzic, Oesterr. nördl. Stsb. 63.  
 Nestved, Dänemark, Seel. E. 2, 70.  
 Netolic, Kais. Franz. Josef. 25.  
 Nettersheim, Rheinische E. 25c.  
 Nettetal, Verein. Schweiz. 3, 59.  
 Netzschkau G.-St., Sachs. Stsb. 94.  
 Neu-Aigen P, Kais. Franz. Jos. 7a  
 Neu-Arad, Arad-Temesvár 2.  
 Neubaü P, Bayer. Ostb. 61.  
 Neubaü-Kreuzstetten, Ostr. Stsb. 6.  
 Neuberun, Oberschlesische 30.  
 Neublans, Paris-Lyon-M. 5, 326.  
 (Neubockhorst), Altona-Kiel 17.  
 Neubrandenburg, Frdr.-Franz. 17.  
 Neu-Budschow, Oestr. Nordw. 56.
- Neuchâtel, {Schweiz. Westb. 5, 65.  
 { Jura Inwest. 6, 1.
- Neu-Cunersdorf, Märk.-Posen 4.  
 Neucunnersdorf P, Sachs. Stsb. 34.  
 Neudau, Buschtährader 40.  
 Neudenan, Württemb. Stsb. 62.  
 Neudietendorf, Thüringische 7.  
 Neudingen P, Bad. Stsb. 183.  
 (Bill.-A. B.)
- Neudörf, Oesterr. Südb. 90.
- Neudörf (Kreibitz-), Böhm. Nordb. 14.  
 Neudorf (Graben-), Bad. Stsb. 227.  
 Neudorf, Kais. Ferd.-Nordb. 11  
 (Mähren)  
 Neudorf, Oestr. (südöst.) Stsb. 110.  
 (Ungarn)  
 (Neukrug), Braunsch. 9.  
 Neuenbürg, Württemb. Stsb. 211.  
 Neuenburg, siehe Neuchâtel.
- Neuendorf P, Berl.-Potsd.-Magdb. 4.  
 Neuenhagen, Preuss. Ostb. 2.  
 (Neuenkoppel), Oldenb. Stsb. 20.  
 Neuenmarkt, Bayer. Stsb. 68.  
 Neuenstadt, (Bern. Stsb. 4, 1.  
 (Neuvenille) Schweiz. Westb. 5, 69.  
 Neuenstein, Württemb. Stsb. 75.  
 Neufahrn, Bayer. Ostb. 13.  
 (bei Ergolsbach)  
 Neufahrn, Bayer. Ostb. 5.  
 (bei Freising)
- Neufahrwasser, Preuss. Ostb. 75.  
 Neufchâteau, Franz. Ostb. 2, 273.  
 (Neufchâtel), Französ. Nordb. 1, 83a.  
 Neufeld, Wr. Neust.-Gr. Neusi. 8.  
 Neufmarche, Franz. Westb. 3, 279.  
 Neufra, Württemb. Stsb. 159.  
 Neufvilles, Belg. Stsb. 1, 107.  
 Neuhäusel, Oestr. (südöst.) Stsb. 123  
 Neuhäuser, Ostpreuss. Südb. 2.  
 Neuhans, Schweiz. Centralb. 1, 48a.  
 (Interlaken)
- Neuhausen, Bad. Stsb. 76. (E.-Exp.)  
 Neuhemsbach (S.-) Pfälz. Nordb. 66.  
 Neuhof, Bebra-Hanau 7.  
 Neuhof, Breslau-Freiburg 21.  
 Neuhof, Kais. Fr. Josef. 41.  
 Neu-Hoffnungs-Schacht, Sachs.  
 Staatsb. 62.
- Neuillé, Franz. Orléansb. 4, 112.  
 Neu-Jucha, Ostpreuss. Südb. 24.  
 Neukirchen, Bayer. Ostb. 36.  
 Neukirchen, Bebra-Hanau 3.  
 Neukirchen, Berg.-Märk. 144.  
 (Neukrug, Magdeb.-Halberst. 81.  
 Neu-Kunersdorf, Märk.-Posener 4.  
 Neulengbach, Kais. Elisabethb. 8.  
 Neulusheim, Bad. Rheinhaltb. 224.  
 (Neumark), Sachs. Stsb. 92.  
 Neumarkt, Bayer. Ostb. 94.  
 Neumarkt, Niederschles.-Märk. 36.  
 Neumarkt (Oestr.), K. Elisabeth. 48.  
 Neumarkt, Kronpr. Radolfsb. 30.  
 Neumarkt, Oesterr. Südb. 236.  
 Neumühl G, Ostpreuss. Südb. 19.  
 Neumünster, Altona-Kiel 10.  
 Neunkirch, Bad. Stsb. 74. (E.-Exp.)  
 Neunkirchen, Köln-Minden 53.  
 (in Westfalen.) (Köln-Giessen.)  
 Neunkirchen, Oesterr. Südb. 24.  
 Neunkirchen, Saarbrücker E. 1.  
 (in Rheinpreuss.) auch Rhein-Nahebach.  
 Neußötting, Bayer. Stsb. 277.  
 Neu-Paka, Oestr. Nordwestb. 60.  
 Neurode, Bresl.-Schw.-Frbg. 23.  
 Neusalz, Bresl.-Schw.-Frbg. 30.  
 Neusiedel (Oesterr. Stsb. 99.  
 (Wien-Raab.)  
 (Gramat-) Wr. Neust.-Gr. Neusi. 7.  
 Neusörnowitz P, Leipz.-Dresden 34.  
 Neusohl, Ungar. Staatsb. 49.  
 (Berg.-Märkische 17.  
 (Aachen-Düsseldorf.)  
 (Rhein. (B.-Insp.) 14
- Neustadt a. d. Aisch, Bayer. Stsb. 170.  
 Neustadt a. W. Naab, Bayer. Ostb. 81.  
 Neustadt a. Dosse, Berlin-Hambg. 7.

- Neustadt-Ebersw., Berl.-Stettin 4.  
 Neustadt i/W., Berlin-Stettin 24.  
 Neustadt a. Nübenb., Hannover 33.  
 Neustadt, Kaschau-Oderb. 9.  
 Neustadt } Pfälz. Ludwigsb. 11.  
 a. d. Hardt, } Pfälz. Maxb. 34.  
 } Neust.-Dürkheim 50.  
 Neustadt, Altona-Kiel 41.  
 „ a/O. bei Gera, Thüringische E. 66.  
 „ a. d. Heide, Werrabahn 51.  
 „ (Hessen), Main-Weserb. 9.  
 „ (Wiener-) } Oesterr. Südb. 22.  
 } Wr. Neust.-Gr. Neusiedel 1.  
 Neustädte Süchs. Stsb. 174.  
 (Schneeberg-), (B.-Insp.)  
 Neustraschitz, Buschtährader 13.  
 Neu-Szöny, } Oesterr. Stsb. 105.  
 (Wien-Raab-N.-Szöny.)  
 } Oesterr. Südb. 141.  
 Neutitschein, K. Ferd. Nordb. 23.  
 (Zauchtl.)  
 Neutomysl, Märk.-Posener 8.  
 Neu-Ulm, P.B.V. Bayer.Stsb. 104.  
 Neureville (Schweiz. Westb. 5, 69.  
 Neuenstadt, (Bern. Stsb. 5, 94.  
 Neuville-sur-Sarthe, Franz. Westb. 3, 201.  
 Neuville, Paris-Lyon-M. 5, 69.  
 Neuwied, Rheinische E. 51.  
 (linkes Ufer) (Köln-Bingerbrück.)  
 Neuwied, Rheinische E. 100.  
 (rechtes Ufer) (Rechtsrheinische E.)  
 Neuwirrhshaus P.Kais. Elisabethh. 72  
 Neuzeulle, Niederschl.-Märk. 15.  
 Nevers, Paris-Lyon-M. 5, 273.  
 Neviges, Berg.-Märkische 62.  
 Neyras, Schweiz. Westb. 5, 41.  
 Nezamislitz, Kais. Ferd.-Nordb. 76.  
 Nichelino, Ober-Italien I, 280.  
 Niclaudorf, Niederschl.-Märk. 63  
 Nicolai, Oberschlesische 95.  
 (Wilhelmsb.)  
 „ (St.), Süchs. Stsb. 146.  
 Nicolas (Saint-), Belgien 6, 357.  
 Nicolas, (St.) Belg. Antw.-Gen. 9, 628.  
 Nicolò (S.), Ober-Italien I, 189.  
 Nicolsdorf, Oesterr. Südb. 186.  
 Nidda, Oberhessische E. 22.  
 Nieder-  
 Siehe die mit Nieder-zusammengesetzten  
 Wurzelwörter sofern der Ort nicht  
 nachfolgend aufgeführt steht (s. E. Nieder-  
 Ramstadt unter Ramstadt).  
 (Niederau), Leipzig-Dresden 15.  
 Niederbiegen, Württemb. Stsb. 49.  
 (Niederbobritsch), Süchs. Stsb. 55.  
 Niederbreisig, Rheinische 48.  
 Niederbronn, Elsass-Lothr. 31.  
 Niederdorf, Oestr. Südb. 194.  
 Niederdodeleben, Berl.-Potsd.-  
 Magdeb. 20.  
 Nieder-Dollendorf, Rhein. E. 106a  
 Niederfinow, Berlin-Stettiner 64.  
 Nied.-Flörshem, Hess. Ludwigsb. 60.  
 Niederfullbach P. Werrab. 55.  
 Niederglatt, Schweiz. Nordostb. 2, 40.  
 Niedergrund, Böhm. Nordb. 18.  
 Niedergrund, Süchs. Stsb. 12.  
 Niederhasli, Schweiz. Nordostb. 2, 42.  
 Niederlahnstein, Rheinische 60.  
 Niederlindhart, Bayer. Oestb. 14.  
 Niedermohr, Pfälz. Nordb. 57.  
 Niedernau, Württemb. Stsb. 138.  
 Niederohmen, Oberhess. E. 6.  
 Niederrolm, Hess. Ludwigsb. 83.  
 Niederpöllnitz, Thüringische E. 64  
 Nieder-Ramstadt, Hess. Ludwigsb. 69  
 Niederrad G., Hess. Ludwigsb. 35.  
 Niederrodenbach P., Bebra-Hanau  
 16a.  
 Niedersachswerfen, Hann. Stsb. 96.  
 Niedersaulheim, Hess. Ludwigsb. 89  
 Niederschelden, Köln-Minden 63.  
 (Köln-Giessen.)  
 (Niederschlema), Süchs. Stsb. 169.  
 Nied.-Schönthal, Schweiz. Centr. 1, 4.  
 Niederschontheim P., Bad. Stsb. 24.  
 (Bill.-Bür.)  
 Niedersiedlitz P., Süchs. Stsb. 2.  
 Niederstetten, Württemb. Stsb. 95.  
 Nieder-Walluf, Nassau Stsb. 4.  
 (Niederwiesau), Süchs. Stsb. 63.  
 Nieder-Wöllstadt, Main-Weserb. 19.  
 Niederwyl, Schweiz. Centr. 1, 26.  
 (Niefern), Bad. Stb. 151. (Billetb.)  
 Niegripp P., Berl.-Potsd.-Magdb. 14.  
 Niernberg, Magdeb.-Leipzig 10.  
 Niemes (Brenn-), Böhm. Nordb. 7.  
 Nienburg, Hannov. Stsb. 26.  
 Niendorf P., Lübeck-Büchener E. 8a.  
 (Lübeck-Hamburg.)  
 Nienhagen, Magdb.-Halberst. 8.  
 Niepolonice, Gal. Carl-Ludwigsb. 5.  
 Niernhof, Berg.-Märkische 64.  
 (Nierstein), Hess. Ludwigsb. 5.  
 Njeschin, Russl. (Kursk-Kiew) VI 35, 16.  
 Nieszawa, Warschau-Bromb. I, 31.  
 Nieukerk, Rheinische 69.  
 Nieukerk, Belg. Anvers-Gand 9, 627.  
 Nieuport, Belg. Société 5, 291.  
 Nieuwerkerk, Niederl.-Rheinb. I, 25  
 Nieuwersluis, Niederl.-Rheinb. I, 4.  
 Nieuwe Schans, Niederl. Stb. 2, 15.  
 Nievernerhütte G., Nassauische 21.  
 Nijkerk, Niederl. Centr. 4, 11.  
 Nikitino, Russl. Rjasan-Koslow V 19, 3.  
 Nikitowka, Russl. V 30, 25.  
 (Niklasdorf), Oesterr. Südb. 247.  
 Nikolajewka, Russl. V 30, 28.  
 Nikolskoje, Russl. V 23, 6.  
 Nikolskoje, Russl. V 30, 6.  
 Nikolskoje, Russl. V 23, 6.  
 Nikolskoje, Russl. Koslow-Woronesch  
 V 24, 2.  
 Nimbürg, Oestr. Nordwestb. 33.  
 Nimes, Paris-Lyon-M. 5, 266.  
 Nimkau, Niederschl.-Märk. 37.  
 Nimy, Belg. Stb. 1, 153.  
 Ninove, Belg. Stb. 1, 76.  
 Niort, Franz. Orléansb. 4, 167.  
 Nippes (Cöln), Rheinische E. 13.  
 Nischni Nowgorod, Gr. Russische II, 122.  
 Nittritz, Bresl.-Schw.-Freib. 31.  
 Nitzgal, Russl. Riga-Dünaburg IV, 16.  
 Njubi, Russl. III 10, 23.  
 Nivelles, Belgien Staatsb. 1, 315.  
 Nivernac, Franz. Orléansb. 4, 216.  
 Nizankowice, Ungar.-Galiz. 2.  
 Nizza Monferrato, Ober-Italien I, 153.  
 Nizza (Nice), Paris-Lyon-M. 5, 164.  
 Nizza Sicilia, Ital. Sicil. IV, 54.  
 (Nöbdenitz), Süchs. Stsb. 119.  
 (Gössnitz-Gera.)  
 Nocera, Ital. Röm. II, 103.  
 Nocera, Ital. Südb. III, 132.  
 Nördlingen, } Bayer. Stsb. 34.  
 } (P.-B.-A.)  
 (Württemberg) Württemb. Stsb. 120.  
 Norre-Aaby, Dänemark 1, 8.  
 Norre Sundby, Dänemark, Jutl. E. 59.  
 Nörten, Hannov. Stsb. 82.  
 Nortstaegen, Luxemb. Wilhelmsb. 4.  
 Nougent le Rotour, Franzos. Westb. 3, 116.  
 Nougatour, Ital. Südb. III, 66.  
 Noldans le Ferronx, Franz. Ostb. 2, 215.  
 Noiraigue, Schweiz. Westb. 5, 70.  
 Noisy le Sac, Französ. Ostb. 2, 4.  
 Noizay, Franz. Orléansb. 4, 38.  
 Noldau, Rechte Oderuferb. 21.  
 Nola, Ital. Röm. II, 138.  
 Noli, Ober-Italien I, 148.  
 Nonantcourt, Franz. Westb. 3, 231.  
 Nonant-le-Pin, Franz. Westb. 3, 240.  
 „None, Ober-Italien I, 282.  
 Noord-Scharwoude, Niederl. (Holl.) 5, 20.  
 Nora, Schweden 2, 102.  
 Norberg, Schweden 10, 165.  
 Nordendorf, Bayer. Stsb. 29.  
 Norderwyk Morckhoven, Belg. Gr. C. 2, 45.  
 (Hannov. Stsb. 97.)  
 Nordhausen, } Magdeb.-Leipzig 28.  
 } (Halle-Cassel.)  
 (Nordh.-Erfurter 1.)  
 Nordheim, Württemb. Stsb. 56.  
 Nordschlesw. Altona-K. (Schlesw.) 19  
 Welche,  
 Nordstemmen, Hannov. Stsb. 71.  
 Norf, Rheinische 64.  
 Norkitten, Preuss. Ostb. 57.  
 Norrköping, Schweden Staatsb. 47.  
 Northaim, Hannov. Stsb. 81.  
 (Northmoor), Oldenb. Stsb. 15.  
 Nortorf, Altona-Kiel 11.  
 Nosowka, Russl. (Kursk-Kiew) VI 35, 17.  
 Nossen, Leipzig-Dresden 30.  
 Notre-Dame-d'Oé, Franz. Orléansb. 4, 108.  
 Nottwil, Schweiz. Centr. 1, 21.  
 Nouvion-sur-Meuse, Franz. Ostb. 2, 162.  
 Nouzon, Franz. Ostb. 2, 154.  
 Novi, Ober-Italien I, 139.  
 Novara, Ober-Italien I, 230 u. 354.  
 Novéant, } Elsass-Lothr. 55.  
 } Franzos. Ostb. 2, 131.  
 Novo-Alexandrowsk, Pet.-Warsch. II, 23.  
 Novocécile, Petersb.-Warschau II, 13.  
 Novo Torschok, Russland II 5, 2.  
 Nowajakirka, Russl. III 10, 10.  
 Nowgorod, Russland II, 4.  
 Nowki, Russl. Schuja-Wjatskoi V, 1.  
 Nowe Sabizkaja, Russl. VII, 445.  
 Nowoselka, Russl. (Kursk-Kiew) VI 35, 8.  
 Nowotsherkask, Russl. V 23, 23.  
 Nowo-Ukrainka, Russl. VI 32, 43.  
 Nowo Sawitzkaja, Russl. VI 32, 46.  
 Noyal, Franz. Westb. 3, 143.  
 Noyelles, Franz. Nordb. 2, 80.  
 Noyen, Franz. Westb. 5, 139.  
 Noyon, Französ. Nordb. 1, 17.  
 Nuenen-Tongeler, Niederl. Stb. 2, 66  
 Bayer. Ostb. 45.  
 Nürnberg, } Bayer. Stsb. 46.  
 } (Ober-Post-u. Bahnh.)  
 (Nürnberg-Fürth 1.)  
 Nürschau, Böhm. Westb. 6.  
 Nürtingen, Württemb. Stsb. 127.  
 (Varr. I. Cl.)  
 Nuits-sous-Beaune, Paris-Lyon-M. 5, 45.  
 Nuits-sous-Mavrières, Paris-Lyon-M. 5, 33.  
 Nules, Spanien 7.  
 Nunspeet, Niederl. Centr. 4, 7.  
 Nurmus, Russl. III 10, 15.  
 Nussdorf, Kais. Franz-Joseph. 2.  
 Nyáradtó, Ungar. Ostb. 23.  
 Nyék, Oesterr. Südb. 130.  
 Nyék-Ládház, Ungar. Stsb. 42.  
 (Hatvan-Miskolcz)  
 Nyenveén H., Niederl. Stsb. 2, 43a.  
 Nyborg, Dänemark 19.  
 Nyáradtó, Ungar. Ostb. 37.  
 (Theissbahn 14.)  
 Nyiregyháza, (Ungar. Nordostb. 43  
 Nykerk, siehe Nijkerk.  
 Nylene, Belgien Turnhout 12, 654.  
 Nymwegen, Rheinische 80.  
 Nyron, Schwetzer. Westb. 5, 7.  
 O.  
 Ober-Aspach, Elsass-Lothr. 113.  
 Oberaudorf, Bayer. Stsb. 181.  
 Obercassel, Berg.-Märk. 19.  
 (bei Düsseldorf) (Aachen-Düsseldorf)

- Obercassel, Rheinische E. 107.  
Obercunnersdorf P, Sächs. Stsb. 35.  
Oberdachssteden, Bayer. Stsb. 155.  
(Oberdorf), Bayer. Stsb. 9.  
Oberdorf-Rosenthal, Grz-Köflich 9.  
Ober-Drauburg, Oesterr. Südb. 185.  
Oberrheinheim, Elsass-Lothr. 141.  
°Ober-Georghenthal, Dux-Bodh. 15.  
Ober-Gerspitz, Kais. Ferd. Nordb. 55.  
Oberglatt, Schweiz. Nordostb. 2, 39.  
Oberhagen, Berg.-Märk. 155.  
Oberhaid P, Bayer. Stsb. 76.  
Oberhausen, Bebra-Hanau 2a.  
Oberhausen, (Berg.-Märkische) 110.  
(Köln-Minden) 11.  
Oberhollabrunn, Oest. Nordwestb. 9.  
Oberhohndorf Oberhohndorf-  
Reinsd. Kohlenb.  
Ober-Jersdal, Schleswigsche 17.  
Oberkirchen, Württemb. Stsb. 122.  
Ober-Kotzau, Bayer. Stsb. 74.  
Oberlahnstein, Nassau. Stsb. 19.  
Oberlangenstadt P, Bayer. Stsb. 218.  
Oberlauchringen, Bad. Stsb. 70.  
(Post- u. E.-Exp.)  
°Oberleitensdorf, Dux-Bodenb. 14.  
Ober-Lesece, Oesterr. Südb. 83.  
Oberleitensdorf, Aussig-Teplitz 11.  
Oberlichtenau, Sächs. Stsb. 147.  
(Eisenb.-Exp.)  
Obernberg-Altheim, Kaiserin-Elisab.  
bethbahn 89.  
Oberndorf, Bayer. Staatsb. 281.  
Oberndorf, Württemb. Stsb. 145.  
Oberndorf, Kais. Elisabethb. 65.  
(Linz-Budweis.)  
Obernay, Elsass-Lothr. 141.  
Oberneisen, Nassausche E. 43.  
Obernhof P, Nassausche E. 24.  
Obernjosa, H. Hannov. Stsb. 99.  
Obernigk, Oberschlesische 34.  
(Breslau-Posen-Glogau.)  
(Ober-Oderwitz), Sächs. Stsb. 37.  
(B.-Insp.)  
Oberrad, Main-Neckarb. 19.  
Ober-Ramstadt, Hess.-Ludw. 70.  
Oberreitnau P, Bayer. Stsb. 2.  
Oberriet, Verein. Schweizer. 21.  
Ober-Röblingen Magdb.-Leipz. 21.  
(Oberschlema), Sächs. Staatsb. 173.  
Oberstaufen, Bayer. Stsb. 7.  
Oberstein, Rhein-Neheb. 38.  
Ober-Streit P., Breslau-Freiburg. 17a.  
Oberulz, Elsass-Lothr. 118.  
Obertheres P, Bayer. Stsb. 81.  
(Obertraubling), Bayer. Ostb. 21.  
Oberürkheim, Württemb. Stsb. 19.  
Oberursel, Homburger E. 2.  
Oberurselgesang, Sächs. Stsb. 6.  
Oberweiden P, Kais. Ferd.-Nordb. 47.  
Oberweis P, Kais. Elisabethb. 61.  
Oberwern, Bayer. Stsb. 282.  
Oberwesel, Rheinische 56.  
Ober-Widdersheim, Oberrhes. 21.  
Ó Bessenyő, Oesterr. Stsb. 172.  
Obratowska, Gr. Russische II, 99.  
Obol, Russl. Dünab.-Witebsk IV, 26.  
Obourg, Belg. Stsb. 1, 152.  
Obfistwy-Klomin, Turnau-Kralup3.  
Ochenbruck, Bayer. Ostb. 92.  
Ochojotzweiche, Obeschles. 97.  
(Wilhelmab.)  
(Ocholt), Oldenb. Stsb. 11.  
Ochsenfurt, Bayer. Stsb. 162.
- °Ochtmersleben, B.-Potsd.-M. 21.  
Odenkirchen, Berg.-Märk. 33.  
Odense, Dänemark 1, 16.  
K. Ferd.-Nordb. 28.  
Kaschau-Oderberg 1.  
Oderberg, (Oberschlesische 74.  
(Wilhelmab.)  
Odessa, Russland VI 32, 2.  
Odinzowo, Russl. V 31, 1a.  
Oebisfelde, Magdeb.-Halberst. 58.  
Oedenburg, Oesterr. Südb. 97.  
Oederan, B.-I. Sächs. Staatsb. 60.  
Oedt, Crefeld-Kr. Kempen 8.  
Oelna, Berlin-Anhalt 19.  
Oehringen, Württemb. Stsb. 74.  
(Verw. I. Cl.)  
Oelde, Köln-Minden 24.  
Olme, Schwed. Stsb. 84.  
Oels, (Rechte Oderuferb. 5.  
Breslau-Warschau 1  
Oelsnitz, B.-I. Sächs. Staatsb. 132.  
Oeynhausen, Hannov.-Altenb. 25.  
Onestadt, Schweden 5, 131.  
Orebro, (Schweden Staatsb. 50.  
Orebro-Köping 2, 100.  
°Oerlikon, (Schweiz. Nordostb. 2, 18.  
Verein. Schweizer. 3, 56.  
°Örmező, Ungar. Galiz. E. 19.  
Ortofa, Schweden Staatsb. 75.  
Ortzenhof, Friedrich-Franzb. 18.  
Oeslau, Werrabahn 58.  
Oestrich-Winkel, Nassau. Stsb. 8.  
Oethlingen, Württemb. E. 154.  
(Kirchheimer Privatb.)  
Oetrange, Luxemb.-Wilhelmab. 11.  
Oettingen, Bayer. Stsb. 36.  
Oeventrop, Berg.-Märkische 119.  
(Rührthalbahn.)  
Oeynhausen, Köln Minden 31.  
Ofen (Pest), (Oest. Stsb. (südös.) 95.  
(Oesterr. Südb. 135.  
Offenbach, Main-Neckarb. 20.  
(Frankfurt-Offenb.)  
Offenburg, Bad. Stsb. 28 (P.-u. E.-A.)  
Offingen, Bayer. Stsb. 108.  
°Offleben, Berl.-Potsd.-Magdeb. 25.  
Oger, Russl. Riga-Dünaburg IV, 7.  
Oggersheim, Pfalz. Ludwigsb. 18.  
°Ogulín, Ungar. Stsb. 70.  
(Carlstadt-Fiume.)  
Ohlau, Oberschlesische 4.  
Ohligswald, Berg.-Märkische 92.  
Ohrestedt, Altona-Kiel 45.  
(Ober-Schlema.)  
Ois, Russl. Petersb.-Mühimäki III 10, 28.  
Oissir-Avize, Französ. Ostb. 2, 24.  
Oissel, Französ. Westb. 3, 19.  
Oisterwijk, Niederl. Stsb. 2, 90.  
Oker, Braunsch. 37.  
(O Hannov.)  
Okrischko, Oesterr. Nordwestb. 22.  
Okrouhlitz, Oesterr. Nordwestb. 29.  
Okulowka, Russl. Petersb.-Mosk. II, 77.  
Olai, Russl. Riga-Mitan IV, 2.  
°Olàng, Oesterr. Südb. 196.  
Olberndorf-Schleimb., Oest. Stsb. 138  
°Obersdorf, M.-Schles. Centr. 13  
(Olching), Bayer. Stsb. 123.  
Oldenburg, Hannover 37.  
°Oldenburg, Oldenb. Stsb. 8.  
°Oldendorf (Stadt.), Braunsch. 2.  
°Oldendorf, Hannov.-Altenb. 21.  
Oldenzaal, Niederl. Stsb. 2, 28.  
(Oldersum), Westfälische E. 37.  
Oldesloe, Lübeck-Hamburg. 10.  
Oleggio, Ober-Italien I, 223.  
Olen-Kolodes, Russl. V 28, 4.  
Olevano, Ober-Italien I, 234.
- Oliva, Berlin-Stettin 38.  
L'Olive-l'Étoile, Belg. Stsb. 117.  
Olkenky, Petersburg-Warsch. II, 37.  
Ollonles-St. Nazaire, Paris-Lyon-M. 5, 139.  
Olloy, Belg. Gr. Centr. 2, 115.  
Olm, Nieder.-Hess. Ludwigsb. 88.  
Olmenetta, Ober-Italien I, 439 u. 458.  
K. Ferd. Nordb. 58.  
°Olmütz, (M.-Schles. Centr. 1  
(Oesterr. Stsb. 77.)  
°Olsberg, Berg.-Märk. 132.  
Olstene, Belg. Stsb. 1, 89.  
Olst, Niederl. Stsb. 2, 38.  
Olstrup, Dänemark, Seel. E. 2, 69.  
Olten, Schweiz. Centralb. 1, 10.  
Olwiopol, Russl. VI 32, 39.  
Olzsanica, Ungar.-Galiz. 7.  
Omer (St.-), Französ. Nordb. 1, 105.  
Oneglia, Ober-Italien I, 139.  
Onnens-Bonvillars, Schw. Westb. 5, 37.  
Orsted, Dänemark, Jütt. E. 48.  
Onzain (Chaumont), Franz. Orléansb. 4, 33.  
°Oos, Bad. Stsb. 19. (E.-Exp.)  
Oostcamp, Belg. Stsb. 1, 60.  
Oostkerke, Belgien-Lyon-M. 3, 285.  
Oostrosebeke, Belgien Sociétd 5, 316b.  
Opalenica, Märk.-Posener 10.  
Opatowitz, Süd-Nordd. Vbdgsb. 2.  
Oppladen, Berg.-Märkische 94.  
°Oppahof, Kais. Ferd.-Nordb. 61.  
Stettin P,  
(Oberschlesische 10.  
(Rechte Oderuferb. 40  
Oppel-Schacht, Sächs. Stsb. w.  
Oppenheim, Hess. Ludwigsb. 6.  
°Oppurg, Thüringische E. 67.  
Orange, Paris-Lyon-M. 5, 106.  
Orani, Russ. Petersb.-Warsch. II, 39.  
Oranienbaum, Ostland II, 2, 10.  
Oravica, Oesterr. Stsb. 179.  
Orbetello, Ital. Rom. II, 23.  
Orchamps, Belgien-Lyon-M. 3, 194.  
°Orchies, Frankr. Nordb. 4, 5.  
Orciano, Ital. Röm. II, 16.  
°Orzidorf, Adm.-Temesvár 5.  
Orzona, Ital. Südb. III, 192.  
Orzuna, Spanien 33.  
Orchow-Sujewo, Gr. Russische II, 103.  
°Orel, (Witebsk-Orel IV 15, 50.  
Moskau-Karak V 29, 14.  
Oret, Belg. Gr. Centr. 2, 89.  
Orignyen Thidrace, Frz. Nordb. 1, 159a.  
Orléans, Französ. Orléansb. 4, 25.  
Orléans-Ceinture, Franz. Orléansb. 4, 1a.  
Orlowka, Grosse Russische II, 121.  
Orly, Russl. Petersb.-Warsch. II, 16.  
Ormes, les, Französ. Ostb. 2, 338.  
Ormozy, Französ. Nordb. 1, 146.  
Oron, Schweiz. Westb. 4, 34.  
Orosháza, Alföldb. 9.  
°Oroszlámos, Oestr. (südös.) Stsb. 155.  
°Orp-le-Grand, Belgien Staatsb. 1, 278.  
Orroir, Belgien, Staatsb. 1, 219.  
Orsay, Französ. Orléansb. 4, 249.  
°Orschweier, Badische Stsb. 33.  
(P.-u. E.-Exp.)  
Ortanova, Ital. Südb. III, 56.  
Orta, Italien Römische II, 71.  
Ortenberg, Badische Stsb. 158.  
(Bill.-A.-Bär.)  
Ortona, Italien Südb. III, 41.  
Ortoncourt, Frankr. Ostb. 2, 317.  
Ortrand, Cottbus-Grossenb. G.  
Orvieto, Italien Römische II, 91.  
Orzesche, Oberschlesische 89.  
(Wilhelmab.)  
°Oschatz, Leipzig-Dresden 9.  
(O Braunschweig. 20.  
(Magd.-Halberst. 6.  
°Osutschenka, Grosse Russische II, 84.  
°Osiek, Preuss. Ostb. 25.  
Osimo, Ital. Südb. III, 23.  
°Oslovaner Simon Schacht Brünn-  
Roszita 6a.

- Osnabrück, (Hannover 57.  
(Köln-Minden 72.
- Ornes Puré, Franz. Ostb. 2, 311.
- °Ospedaletti, Ober-Italien I, 134b.
- Ospedaletto-Lodigiano, Ober-Ital. I, 146.
- °Osseg, Dux-Bodenbach 12.
- Ossiach, Kronpr. Rudolfs. 38.
- Ospedaletto, Ober-Italien I, 372.
- Ostaschkowo, Grosse Russische II, 87.
- Ostende, (Belgien Staatsb. I, 64.
- Ostere, (Belg. Societé 5, 310.
- Osterrath, Rheinische E. 65.
- Osterburg, Magd.-Halberst. 24.  
(Magdeb.-Wittenberge-  
(Bad. Stsb. 110.  
(P. u. E.-Exp.)
- Osterburken }  
Württemb. Stsb. 69.
- Osterhagen, Hannov. Stsb. 92.
- Osterhofen, Bayer. Ostb. 53.
- Osterholz-  
Hannov. Stsb. 36.  
(Sobarnbeck.)
- Ostera Bianca, Ital. Röm. II, 77.
- Ostermünchen, Bayer. Stsb. 135.
- Ostermündingen, (Schwz. Contrab. I, 40.  
(Ostermündingen) Berner Stsb. 4, 12.
- Ostero, Hannov. Stsb. 98.
- Oster-Ohrstedt, siehe Ohrstedt.
- Osterspai, Nassau. Stsb. 17.
- \*Osterwald, Hannov.-Altenb. 28.
- Ostheim, Elsass-Lothr. 84.
- Ostheim (Klein-), Frankf.-Hanau 9.  
(in Bayern.)
- Osthofen, Hess. Ludwigsb. 10.
- Ostrau, Sächs. Staatsb. 158.  
(in Sachsen.) (Bahn-Inspr.)
- Ostrau, (Kais. Ferd. Nordb. 26.  
(in Mähren.) (auch Ostrau-Friedl.)
- Ostrau-Wilkowitz, Kaiser Ferd.  
Nordb. 82. (Ostrau-Friedland)
- Ostromě Horitz, Oesterr. Nord-  
westbahn 58.
- Ostrow, Grosse Russische II, 17.
- Ostrowy, Warschau-Bromb. I, 28.
- Ostuni, Ital. Säd. III, 71.
- Oswiecim, (Kais. Ferd. Nordb. 35.  
Oberschlesische 31.
- Oszkó, Oesterr. Südb. 104.
- \*Othfresen, Hannov.-Altenb. 36.
- Otloczyn, Preuss. Ostb. 68.
- Otrada, Russl. Moskau-Kurak V 29, 17.
- \*Otranto, Italien Südb. III, 16.
- Ottange, Luxemb. Wilhelmsb. 6.
- Ottobol, Schweden Stsb. 95.
- Ottersoos, Bayer. Ostb. 41.
- \*Ottersberg, Köln-Minden 79.
- Ottersweiler P., Bad. Stsb. 23.  
(Billet-Ausg.-Bstr.)
- Ottignies, Belg. }  
Gr. Centr. 2, 60.  
{ Staatsb. 319.  
{ Gr. Luxemb. 7, 505.
- Ottweiler, Rhein-Naheb. 44.
- Ottynia, Lembg.-Czern.-J. 14.
- Otus, Märk.-Posener 12.
- \*Otzcrath, Berg.-Märk. 145.
- Oudenboesch, Belg. Gr. Central. 2, 39.  
in Holland.
- Oude Schoot II, Niederl. Stsb. 2, 45a.
- Oudewater, Niederl. Rheinb. I, 22.
- Oudon, Franz. Orléansb. 4, 147.
- Ouen (St.-), Französ. Nordb. I, 40.
- Ouest-Ceinture, Franz. Westb. 3, 101.
- Ougney, Paris-Lyon-M. 5, 193a.
- Ougrés, Nordbelge 4, 231.
- Ourscamps, Französ. Nordb. I, 16.
- Ousby, Schwed. Stsb. 68.
- Ovar, Portugal I, 10.
- Oviggio, Ober-Italien I, 248.
- Owshlag, Altona-K. (Schlesw.) 14.
- Oxna, Norwegen 2, 230.
- Oyrières, Französ. Ostb. 2, 268.
- Ozouer, la Ferrière, Franz. Ostb. 2, 72.
- Ozouer-le-Voulgis, Franz. Ostb. 2, 75.
- Oźydów, Galiz. Carl Ludwigsb. 34.
- Ozzano, Ober-Italien I, 468a.
- P.**
- Packebusch, Magdeb.-Halberst. 68.  
(Brunau)
- Paderborn, Westfälische 7.
- Padova (Padua), Ober-Italien I, 43.
- Paes, Rheinische 68.
- Paganini, Ital. Südb. III, 131.
- Paganico, Ital. Röm. II, 82 f.
- Pagny (Vaucoleurs-), Franz. Ostb. 2, 42.
- Pagny (Elsass-Lothr. 55a.  
{ Franz. Ostb. 2, 130.
- Paix (La), Belg. Stsb. I, 148.
- Paka (Alt), Oesterr. Nordwestb. 61.  
{ Süd-Nordd. Vbdgsb 21.
- Paka (Neu-), Oesterr. Nordwestb. 60.
- Páka Oesterr. (südöstl.) Stsb. 147.  
(Puzsta.)
- Palagianello, Ital. Südb. III, 150.
- Palagianno, Ital. Südb. III, 151.
- Palazzolo, Ober-Italien I, 370.
- Palenberg P., Berg.-Märkische 6.  
(Aachen-Düsseldorf)
- Palencia, Spanien I, 15 u. 3, 15b.
- Palermo, Italien, Sicilien IV, 80.
- Palgitz, Schweiz. Westb. 5, 33.
- Palics P., Alfdöb. 15.
- Palidoro, Ital. Röm. II, 37.
- Palizzi, Ital. Calabr. IV, 43.
- Palma, Ital. Röm. II, 139.
- Palma, Spanien (Cordova-Sevilla) 14, 126.
- Palma (la), Span. (Madrid-Alic.) 12, 111.
- Palo, Italien, Röm. II, 36.
- Polota, Oesterr. südöstl.) Stsb. 136.
- Polota, Ungar. Westb. 31.
- Pilsboda, Schweden Staatsb. I, 18.
- Pamplona, Span. (Barcel.-Pamp.) 6, 47.
- \*Pantastorj, Eutin-Lübeck 3.
- Panasiewka, Russl. VI 36. 4.
- Pápa, Ungar. Westb. 6.
- Papenburg, Westfälische E. 33.
- Papignies, Belg. Stsb. I, 83.
- Pappenheim, Bayer. Stsb. 249.
- Parabiago, Ober-Italien I, 411.
- Paray le Monial, Paris-Lyon-M. 5, 315.
- Paravadi, Türkei Varab. 4, 2.
- Parcé, Franzkr. Westb. 3, n. 5.
- (Oesterr. Nordwestb. 52)
- Pardubitz, Oesterr. (nrdl.) Stsb. 38  
{ Süd-Nordd. Vbdg. 1.
- Pargny, Französ. Ostb. 2, 31.
- Pargolowo, Russl. III 10, 5.  
{ Ceinture 9 a-c mit 23 dort  
aufgeführten Stationen.
- Paris, Französ. Nordb. 7, 1.
- { Französ. Ostb. 2, 1-3.
- { Franz. Westb. 3, 1.
- { Orléansbahn 4, 1.
- { Paris-Lyon-M. 5, 1.
- Parisháza, Kaschau-Oderberg 18.
- Parkstein-Hütten, Bayer. Ostb. 74
- Parma, Ober-Italien I, 182.
- Parndorf, Oesterr. Stsb. 97.  
(Wien-Raaberb. Bahn.)
- Parona, Ober-Italien I, 25.
- Parres (St.) les Vauts, Franz. Ostb. 2, 252.
- \*Parsberg, Bayer. Ostb. 97.  
(Oesterr. Nordwestb. 69.)
- Parschnitz, Süd-Nordd.-Verb-  
bindungsbahn 27.
- Partenstein, Bayer. Stsb. 99.
- Partitell, Schwed. Stsb. 39.
- Paruschowitz, Oberschl. E. 85a.  
(Wilhelmsb.)
- Pas-des-Lanciers, Paris-Lyon-M. 5, 125.
- Pasewalk, Berlin-Stettin 50.  
(Vorpommersche B.)
- Pasian Schiavone, Ober-Italien I, 5.
- Pasing, Bayer. Stsb. 125.
- Paskani, Lemb.-Cern.-Jassy 34.
- Paskau, (Kais. Ferd. Nordb. 84.  
{ (Ostrau-Friedland.)
- Passau, (Bayer. Ostb. 58.  
{ (K. Elisabethb. 54.
- Passenans, Paris-Lyon-M. 5, 212.
- Passignano, Ital. Röm. II, 58.
- Passo Martino, Ital. Sicil. IV, 77.
- Passo Corone, Ital. Rom. II, 75.
- Passow, Berlin-Stettin 7.
- Pászthó, Ungar. (nördl.) Stsb. 12.
- Paterne (St.), Franz. Orléansb. 4, 112.
- Paternion-Feistritz, Oesterr. Südb. 178
- Patricienskaja, Gräy-Jeletz V 25, 2.
- Patrice (Saint), Franz. Orléansb. 4, 128.
- Patroha, Ungar. Nordostb. 47.  
(Patsch), Oesterr. Südb. 218.  
(Brennber.)
- Pattburg, Altona-K. (Schlesw.) 21.
- Pau, Französ. Midi 6, 24.
- Paulillac, Französ. Medoc II, 7.
- Pau (St.), Franz. Nordb. I, 208.
- Paulhan, Franz. Midi 6, 2a.
- Paulinenaue, Berl.-Hamburg 5.
- Paulis P., Siebenbürgen E. 3.
- Pavia, Ober-Italien I, 167.
- Pavillons (Stave), Belg. Gr. Centr. 2, 91.
- Pavilly, Franz. Westb. 3, 24.
- Pavlovo, Ober-Italien I, 56.
- Pawlsch, Russl. VI 36, 7.
- Pawlowo, Grosse Russische II, 102.
- Pawlowak, Russland III 8, 2.
- Payerbach, Oesterr. Südb. 28.
- Payna, Französ. Ostb. 2, 91.
- Péček, Oesterr. Staatsb. 44.
- Pécel, Ungar. (nördl.) Stsb. 5.
- Pedaso, Ital. Südb. III, 30.
- \*Pegau, Thüringische E. 77.
- Peggau, Oesterr. Südb. 44.
- Pegli, Ober-Italien I, 124.
- Peine, Hannov. Stsb. 66.
- Peissant, Belg. Staatsb. I, 229.
- Peissenberg, Bayer. Stsb. 199.  
(Unter-)
- Peitz, Halle-Sorau-Guben 17.
- Pellaro, Ital. Calabr. IV, 47.
- Pellendorf, Oesterr. Stsb. 89.  
(Lanzendorf-) (Wien-Raab.)
- Pelplin, Preuss. Ostb. 33.
- Pelsdorf, Oesterr. Nordwestb. 64.
- Peltre, Elsass-Lothr. 51.
- Penne, Franz. Orléansb. 4, 217b.
- Penig, Sächs. Staatsb. 115.
- Penndorf, Oesterr. Staatsb. 74.
- Penthalz-Cossonay, Schwz. Westb. 5, 51.
- Penzberg, Bayer. Stsb. 204.
- Penzig, Niederschl.-Märk. 40.
- Penzing, Kais. Elisabethb. 2.
- Peperga II, Niederl. Stsb. 2, 44a.
- Pepinster, Belg. Stsb. I, 26.  
{ Luxb.-Wilhb. 41.
- Perach, Bayer. Staatsb. 277a.
- Perbete, Oesterr. südöstl. Stsb. 125.
- \*Perbenyik, Ungar. Nordostb. 27.  
(Perchtoldsdorf), Oesterr. Südb. 8.
- Perek Zestowo, Russl. (Odessa-Balta) VI, 11
- Pérenchies, Französ. Nordb. I, 130.
- Perckrestowo, Russl. VI 32, 11.
- Pereschewino, Russl. VI 36, 14.
- Perjamos, Oesterr. Staatsb. 176.
- Peri, Ober-Italien I, 21.
- Périgueux, Französ. Orléansb. 4, 215.
- Perkjarwi, Russl. III 10, 11.
- Pernegg, Oesterr. Südb. 41.
- Perowo, Russl. Moskau-Rjasan V 18, 2.  
{ Französ. Midi 6, 30.
- Perpignan, (Frankreich 10, 1.)
- Pertengo, Ober-Italien I, 396.
- Pertuis, Franz. Médierr. 5, 317.
- Perrugia, Italien, Römische II, 61.
- Perruel, Belg. Staatsb. I, 245.
- Perryss, Belg. Staatsb. 5, 23a.
- Perwez, Belg. Staatsb. I, 273.
- Pesaro, Italien Südb. III, 5.
- Pescara, Italien Südb. III, 39.
- Pescantina, Ober-Italien I, 24.
- Pesciera, Ober-Italien I, 379.
- Pescia, Ober-Italien I, 58.



- Pesky, Russl. Moskau-Rjasan V 18, 8.  
 Passione, Ober-Italien I, 210.  
 Pest, (Oestr. südöstl. Stb.) 137  
 (Ungar. nördl. Stb.) 1.  
 Peter (St.) Kais. Elisabethth. 22.  
 in Oesterreich.  
 Peter (St.) Leoben-Vordernb. 3.  
 Peter (St.) Oesterr. Südb. 82.  
 in Krain.  
 Petróf (M.-P.) Theisbalm 41.  
 Peterhof, Russl. Peterb.-Peterh. I 19, 8, 9.  
 Péteri, Oestr. (südöstl.) Stb. 149.  
 [Pasta]  
 Petersburg (St.), (Grosse Russ. II, 1.  
 Russl. Oesterr.-Zaroké III, 8, 1.  
 Petersburg, (Peterb. III, 9, 4.  
 Peterb.-Rilim III, 10, 1.)  
 Petersdorf, Hohenst.-Zóptau 4.  
 Petershain, Cotth.-Grossenh. 3.  
 Petershausen, Bayer. Stb. 233.  
 Peterwitz (Gr.-), Oberschl. W.-B. 70.  
 Peterzell, Badische Stb. 163.  
 Péth, Ungar. Westh. 32.  
 Petrikau, Warschau-Wien I, 12.  
 Petrowitz, Kais. Ferd. Nrdb. 29.  
 Petrowsk, Russl. Moskau-Jarsol V 17, 7.  
 Petroszény, Siebenbürger E. 24.  
 Pettan, Oesterr. Südb. 111.  
 Petuschki, Grosse Russische II, 105.  
 Peyrouse (La), Franz. Orléansb. 4, 264.  
 Pezon, Franz. Orléansb. 4, 103.  
 Pfaffenhofen, Bayer. Stb. 240.  
 Pfaffstätten, Oesterr. Südb. 14.  
 Pfalzdorf, Rheinische 74.  
 Pfeddersheim, Hess. Ldwgsb. 33.  
 (Pffligheim) Hess. Ldwgsb. 37.  
 Pfämaloch, Württemb. Stsb. 119.  
 Pföhren P, Badische Stsb. 184.  
 (Billet-Ausg.-Bureau).  
 Pforzen P, Bayer. Stb. 19.  
 (Badische Stsb. 149.  
 (P.-u. E.-Amt).  
 Pforzheim, (P.-u. E.-Amt).  
 (Württemberg. Stb. 207.  
 Verw. I.)  
 (Pfreimt), Bayer. Ostb. 70.  
 Phaezamp, Franz. Nordb. 1, 121a.  
 Philippeville, Belg.-Gr. Centr. 2, 109.  
 Philippe, Belg. Société 5, 326a.  
 Philippsburg, Elsass-Lothr. 32.  
 Philippsheim, Rheinische 33a.  
 Piacenza, Ober-Italien I, 188.  
 Piacentotto, Italien, Südb. III, 97.  
 Piazano, Ober-Italien I, 10.  
 Piave, Ober-Italien I, 12.  
 Picquigny, Französ. Nordb. 1, 75.  
 (Piding), Bayer. Stsb. 233.  
 Piedmonte Tiamefr., Ital. Stell. IV, 60.  
 Pier d'Arena, Ober-Italien I, 121 u. 150.  
 Piero (S.), Ober-Italien I, 77.  
 Pierre, Paris-Lyon-M. 5, 324.  
 Pierre(St.)-de-Chignac, Fr. Orléansb. 4, 41a.  
 Pierre(St.)-des-Corps, Fr. Orléansb. 4, 109.  
 Pierre(St.)-du-Vauvray, Franz. Westb. 3, 15.  
 Pierre(St.)-la-Cour, Franz. Westb. 3, 132.  
 Pierre(St.)-lez-Calais, Franz. Nordb. 1, 86a.  
 Pierre (St.) Villaz, Schw. Westb. 4, 38.  
 Pierre(St.)-sur-Dives, Fr. Westb. 3, 219.  
 Pierrette-Nestalas, Franz. Mldl 6, 25a.  
 Pierrette-Stains, Französ. Nordb. 1, 3.  
 Pierrelatte, Paris-Lyon-M. 5, 100.  
 Pierrepont, Französ. Ostb. 2, 176.  
 Piesberg, Hannover. Stsb. 58.  
 Piet (Sanct-) Elsass-L. 52 (= St. Hippolyt).  
 Pietenzen, Schweiz. Centr. 1, 55.  
 Piéton, Belgien Staatsb. 1, 304.  
 Pietra (La), Ober-Italien I, 146.  
 Pietra Santa, Ober-Italien I, 98.  
 P. Pietro Casale, Ober-Italien I, 62.  
 S. Pietro Vernotico, Ital. Südb. III, 75.  
 Sieve Albignola, Ober-Italien I, 461.  
 Sieve di Nivole, Ober-Italien I, 80.  
 Sieve di Sori, Ober-Italien I, 117.  
 Pigna Andora, Ober-Italien I, 141.  
 Pignano, Paris-Lyon-M. 5, 148.  
 Pignataro, Ital. Róm. II, 128.  
 Pila-Chlameck-Kais. Fr. Josefth. 51.  
 Pili, Oestr. (südöstl.) Stb. 142.  
 Pillau, Ostpreuss. Südb. 1.  
 Pilling P, Bayer. Ostb. 46.  
 Piniikau, Oestr. Nordwestb. 67.  
 Pilsen, (Böhm. Westb. 8.  
 (Kais. Franz. Josefth. 39.  
 Grosse Russ. II, 59.  
 Pincé-Précigne, Franz. Westb. 3, 191.  
 Pinerolo, Ober-Italien I, 286.  
 Pinalhal Novo, Portugal 21.  
 Pinie, Buschtéhr. Pferdeh. 62.  
 Pinneberg, Altona-Kiel 3.  
 (Belg. Stsb. 1, 85.  
 Pinta (a), (Belgien, Société 5, 345.  
 Piolenc, Paris-Lyon-M. 5, 105.  
 Piraus, Griechenland, 2, 5.  
 Pirna, Sächs. Stb. 5 (B.-I.)  
 Italien, Römische R. II, 12.  
 Pisa P. N., Ober-Italien I, 55.  
 Piscina, Ober-Italien I, 384.  
 Pisek (Bisenz)-Kais. Ferd. Nrdb. 14.  
 Pisek (Račic)-, Kais. Fr. Josefth. 28.  
 Piski, Siebenbürger 12.  
 Pistoja, (Ober-Italien I, 76.  
 (Italien, Römische II, 2.  
 Ober-Italien I, 75.  
 Pitesti, Türkei, Rumän. 2, 30.  
 Pithiviers, Paris-Lyon-M. 5, 310a.  
 Pitzhigethone, Ober-Italien I, 443.  
 Place, Ungar. Stb. 79.  
 (Carlstadt-Fiume).  
 Plagwitz, Thüringische E. 74.  
 Plaines H., Franz. Ostb. 2, 257a.  
 Plaisir-Grignon, Franz. Westb. 3, 222.  
 Plan, Kais. Fr. Josefth. 44.  
 Plana, Kais. Fr. Josefth. 56.  
 Planegg, Bayer. Stsb. 189.  
 Planchers (St.), Franz. Westb. 3, 234.  
 Plaschendael, Belg. Stsb. 1, 63.  
 Plattling, Bayer. Ostb. 51.  
 Plauen Sächs. Stsb. 97.  
 (im Voigtlande), (B.-Insp.)  
 Plauen Sächs. Stsb. 43.  
 (bei Dresden).  
 Pleinfeld, Bayer. Ostb. 41.  
 Pleinting, Bayer. Ostb. 51.  
 Pléno-Jugon, Franz. Westb. 3, 150.  
 Pless, Rechte Ouderferb. 35.  
 Pless (le)-Belleville, Franz. Nordb. I, 144.  
 Plettenberg, Berg.-Märkische 74.  
 (Ruhr-Siegb.)  
 Pleyber-Christ, Franz. Westb. 3, 161.  
 Pliksy, Russl. (Kursk-Kiew) VI 35, 14.  
 Plochingen, Württemb. Stsb. 22.  
 (Verwaltung I. Cl.)  
 Plön, Altona-Kiel 37.  
 Plojești, Türkei, Rumän. E. 2, 4.  
 Plombières, Paris-Lyon-M. 5, 42.  
 Plombier-Lannon, Franz. Westb. 3, 137.  
 Ploze, Franz. Westb. 3, 159.  
 Plounerin, Franz. Westb. 3, 158.  
 Plösenz P, Kais. Franz. Josefth. 38.  
 Pluchów, Galiz. C.-Ludwb. 39.  
 Plünderhausen, Württemb. Stb. 106.  
 Plussa, Grosse Russ. II, 11.  
 Plycnia, Warschau-Wien I, 7.  
 Plzenec P, Kais. Fr. Josefth. 38.  
 Pniewo, Warschau-Bromb. I, 26.  
 Połbaba P, Oestr. nördl. Stsb. 50.  
 Podbrodce, Peterb.-Warschau II, 32.  
 Poděbrad, Oestr. Nordwestb. 37.  
 Poděbrad, Oestr. (nördl.) Stb. 23.  
 Podelzitz, Preuss. Ostb. 69.  
 Podgurs. Thorn, Preuss. Ostb. 67.  
 Podleze, Galiz. C. Ludwigsb. 4.  
 Podnart, Kroppr. Rudolfsh. 56.  
 Podoln P, Kais. Elisabethth. 71.  
 Podol-Swian, Turnau-Kr.-Prag 12.  
 Podolsk, Russ. Moskau-Kursk V 29, 3.  
 Podolschnaja, Oesterr. Russ. 29, 3.  
 Podused H, Grosse Russ. Südb. 147.  
 Podal-Hoi, Lembg.-Cz.-Jassy 37.  
 Podwoloczyska, Gal. C. Ludw. 47.  
 Podzamec, Breslau-Warschau 8.  
 Podzamkiem, Galiz. C. Ldwg. 30.  
 (Lemberg).  
 Pöchlarn, Kais. Elisabethth. 16.  
 Pölsen(St.), Kais. Elisabethth. 12.  
 Pöltschach, Oesterr. Südb. 60.  
 (Pösing), Bayer. Ostb. 63.  
 Pössneck, Thüringische E. 68.  
 Pössnitz, Oesterr. Südb. 56.  
 Pötscha P, Sächs. Stsb. 7.  
 Podwoloczyska, Galiz. C.-L.-B. 43.  
 Poñ Castro, Ital. Róm. II, 116.  
 Poggibonsi, Ital. Róm. II, 116.  
 Poggio Imperiale, Ital. Südb. III, 51.  
 Poggio Renatico, Ober-Italien I, 60.  
 Pohl, Kais. Ferd. Nrdb. 22.  
 Polana, Ober-Italien I, 41.  
 Poing P, Bayer. Stsb. 268.  
 Poisy, Franz. Westb. 3, 6.  
 Poitiers, Französ. Orléansb. 4, 56.  
 Poix, Belg. Gr. Luxemb. 7, 522.  
 Poix, Französ. Nordb. 1, 75.  
 Poix-Terron, Französ. Ostb. 2, 150.  
 Pokrowo, Gr. Russische II, 104.  
 Pokrowskaja, Russl. V 30, 32.  
 Polesella, Ober-Italien I, 55.  
 Poljawa, Russl. V 30, 2.  
 Policoro, Ital. Calabria IV, 5.  
 Polignano a Mare, Ital. Südb. III, 68.  
 Poligny, Paris-Lyon-M. 5, 210.  
 Polistot, Französ. Ostb. 2, 256.  
 Politz(Sandau)-, Böhm. Nordb. 28.  
 Polna, Oestr. Nordwestb. 26.  
 Polnisch-Lissa, Oberschles. 40.  
 Polotzk, Russl. Dünab.-Witebsk IV, 25.  
 Polstrau, Oesterr. Südb. 114.  
 Poltawa, Russl. Südwestb. VI, 42.  
 Pombal, Portugal 7.  
 Pommelsbrunn, Bayer. Ostb. 39.  
 Pommerange, Gr. Russische II, 67.  
 Pommeréul, Belg. Staatsb. 1, 231.  
 (Pommritz), Sächs. Stsb. 24.  
 Pomoschnaja, Russland VI 32, 42.  
 Pompei, Ital. Südb. III, 128.  
 Ponzana, Ober-Italien I, 353.  
 Ponders, Russl. Peterb.-Warschau II, 19.  
 Pönholz, Bayer. Ostb. 26.  
 Ponigl, Oesterr. Südb. 61.  
 Pons, Franz. Charenteb. 8, 5.  
 Pont-a-Celles, Belg. Stsb. 1, 131.  
 Pont-a-Mousson, Französ. Ostb. 2, 129.  
 Pont-aux-Français, Paris-Lyon-M. 5, 61.  
 Pontarlier, Paris-Lyon-M. 5, 61.  
 Pontasieve, Italien, Róm. II, 44.  
 Pont Audemer, Frankr. Westb. 3, 39, 1.  
 Pont-Authou, Franz. Westb. 3, 39.  
 Pont-Château, Franz. Orléansb. 4, 172.  
 Pont-d'Aln, Paris-Lyon-M. 5, 227.  
 Pont-de-Briques, Franz. Nordb. 1, 83b.  
 Pont-de-Gennes, Franz. Westb. 3, 1, 1.  
 Pont-de-la-Plante, (Franz. Westb. 3, 18.  
 Pont-de-l'Arche, (Frankr. P.-a-Gisors) 21, 1.  
 Pont-du-Lignon, Paris-Lyon-M. 5, 299.  
 Pont de Livoire, Paris-Lyon-M. 5, 330.  
 Pont-de-Vaux-Flcury, Paris-Lyon-M. 5, 57.  
 Pont-d'Héry, Paris-Lyon-M. 5, 240.  
 Pontecagnano, Ital. Südb. III, 137.  
 Pontecore, Ober-Italien I, 162 u. 199.  
 Pontedeclimo, Ober-Italien I, 153.  
 Ponte de Dore, Franz. Méditer. 5, 296.  
 Ponte dera, Italien Römische E. II, 9.  
 Ponte-di-Benevento, Ital. Südb. III, 106.  
 Ponte di Brenta, Ober-Italien I, 44.  
 Ponte Ghiori, Ital. Róm. II, 150.  
 Ponte Lagoscuro, Ober-Italien I, 58.  
 Pont P'Evêque, Französ. Westb. 3, 87.  
 Ponte Galera, Ital. Róm. II, 39.  
 Pontgouin, Franz. Westb. 3, 112.  
 Ponte S. Giovanni, Ital. Róm. II, 62.  
 Ponte S. Marco, Ober-Italien I, 375.  
 Ponte S. Pietro, Ober-Italien I, 422.  
 Pontenure, Ober-Italien I, 17.  
 Ponte Valentino, Ital. Südb. III, 103.  
 Pont Hebert, Franz. Westb. 3, 84.  
 Pontivi, Franz. Orléansb. 4, 209.  
 Ponticino, Ital. Róm. II, 52.  
 Pont Maugis, Franz. Ostb. 2, 164a.  
 Pont-sur-Yonne, Paris-Lyon-M. 5, 19.  
 Pont-Stc. Maxence, Franz. Nordb. 1, 11.

- Pont-St.-Pierre, Frankr. Westb. 3, 1, 4.  
 Pont-sur-Seine, Französ. Ostb. 2, 87.  
 Pontoise, {Französ. Nordb. 1, 39.  
 {Französ. Westb. 3, 270.  
 Pont-Remy, Französ. Nordb. 1, 78.  
 Pont-Varin, Französ. Ostb. 2, 303.  
 Pontwitz, Breslau-Warschau 2.  
 Ponnuri, Russl. Mosk.-Kursk V 29, 23.  
 Ponzana, Ober-Italien 1, 353.  
 Pó (Puszta-), Theissbahn 29.  
 Poperinghe, Belg. Sociéte 5, 299.  
 Popelujah, Russl. VI 32, 18.  
 Popenlja, Russl. VI 33, 6.  
 Poppenhausen P., Bayer.Stab. 282.  
 Poppenreuth P., Bayer.Stab. 49.  
 Poprad, Kaschau-Oderberg 24.  
 Poraj, Warschau-Wien I, 17.  
 Porari, Ober-Italien I, 90.  
 Pordenone, Ober-Italien I, 8.  
 Pordsche, Petersb.-Warschau II, 40.  
 Porretta, Ober-Italien I, 73.  
 Porta, {Hannover. Stab. 49.  
 {Köln-Minden 32.  
 Portacamaro, Ober-Italien I, 469.  
 Port-à-Binson, Châtilon Franz. Ostb. 2, 21.  
 Portalgre, Portugal 14.  
 Port-Boulet, Franz. Orléansb. 4, 128.  
 Port-Brillet, Franz. Westb. 3, 138.  
 Port d'Atelier, Französ. Ostb. 2, 114.  
 Port-de-Piles, Franz. Orléansb. 4, 46.  
 Portici, Ital. Südb. III, 123.  
 Portieux H. Frankr. Ostb. 2, 313.  
 Portiel St. Simon, Französ. Midi 19.  
 Port sur Saône, Französ. Ostb. 2, 115.  
 Port Vendres, Französ. Midi 6, 32.  
 Porto-Civitanova, Ital. Südb. III, 27.  
 Porto-Maurizio, Ober-Italien I, 133.  
 Porto Recanati, Ital. Südb. III, 25.  
 Porto S. Giorgio, Ital. Südb. III, 29.  
 Posadas, Spanien 14, 120.  
 {Märk.-Posener 14.  
 {Oberschlesische 48.  
 Posen, {Posen-Glogan und Stargard-Posen.  
 Posenhofen, Bayer. Stab. 193.  
 Possitz-Joslowitz, Oest. Stab. 68.  
 la Possionière, Französ. Orléansb. 4, 140.  
 Postbauer, Bayer. Ostb. 93.  
 Posthausen, Leipzig-Dresden. 3.  
 Potassa, Ital. Röm. II, 23.  
 Potenza Picena, Ital. Südb. III, 26.  
 Pothières, Französ. Ostb. 2, 259.  
 Potoki, Russland VI 36, 9.  
 Potschappel, Sächs. Stb. 49. B.-I.  
 Putschinok, Russl. Witebsk-Orel IV, 38.  
 Potsdam, Berl.-Potsd.-Mgdbg. 5.  
 Pottangow, Berlin-Stettin 31.  
 Pottenbrunn, Kais. Elisabethb. 11.  
 Pottendorf, Wr.-Neust.-Gr.-Neus. 4.  
 Pottschach, Oesterr. Südb. 26.  
 Poulseur, Belg. Gr. Luxemb. 7, 542.  
 Fourr Brévilly, Französ. Ostb. 2, 167.  
 Pouxoux-Eloyes, Französ. Ostb. 2, 228.  
 Poyaway, Ostpreuss. Südb. 4.  
 Poyardf, Oest. Staatsb. 8.  
 Pozzolengo, Ober-Italien I, 378.  
 Pozzuolo, Ober-Italien I, 160.  
 Pra, Ober-Italien I, 123.  
 Prachia, Ober-Italien I, 74.  
 Prades, Frankr. 10, 4.  
 Prävali, Oesterr. Südb. 162.  
 {Böhm. Westb. 22.  
 {Buschtähr. 1 (Bubna).  
 Prag, { " 2 (Sandthor).  
 {Oest. (nördl.) Stb. 48.  
 {Kais. Franz. Josef. 69.  
 {Türnau-Kr.-Prag. 19.  
 Praga, Warschau-Teresopol I, 13.  
 Pragerhof, Oesterr. Südb. 62.  
 Pram-Haag, Kais. Elisabethb. 86.  
 Praskowitz P., Oest. nördl. Stb. 62.  
 Prato, Ober-Italien I, 74.  
 Pratein, Schweiz. Centrall. 1, 3.  
 Praust, Preuss. Ostb. 73.  
 Précy, Französ. Nordb. 1, 43.  
 Predměřitz, Süd-Nordd. Vbdg. 4.
- Preetz, Altona-Kiel 43.  
 Preganziol, Ober-Italien I, 16.  
 Prefouc, Oesterr. Stab. 39.  
 Premstätten- Graz-Köflach 3.  
 [Tobelbad.]  
 Prenzlau, Berlin-Stettin 48.  
 (Vorpommersche B.)  
 Preobrajenskaja, Petersb.-Warschau II, 8.  
 Prerau, Kais. Ferd. Nordb. 19.  
 Preschen-Bilin, Aussig-Tepl. 10.  
 Presle (la), Französ. Orléansb. 4, 244.  
 Presenzano, Italien Rom. E. II, 123.  
 Pressath, Bayer. Ostb. 75.  
 Pressbaum, Kais. Elisabethb. 6.  
 {Oesterr. Stab. 112.  
 Pressburg, {Pressb.-Tyrnau 1.  
 {Oesterr. Stab. 112.  
 \*Pressnitz-Reischdorf, Buschtähr. 29.  
 Prestranek, Oesterr. Südb. 81.  
 Preuss. Eylau, Ostpreuss. Südb. 13.  
 {Prestegearden, Norwegen 250.  
 Pretzier (Deutsch-), Magdeb.-H. 70.  
 Preuss. Stargard, Preuss. Ostb. 81.  
 Preusslitz, × Magdb.-Halberst. 36.  
 Preval, Türkei, Rum. E. 2, 17.  
 Prex (St.), Schweizer. Westb. 5, 12.  
 Prez-sou-la Fauche, Franz. Ostb. 2, 271.  
 \*Prizecz, Ungar. Staatsb. 30.  
 Pribislau-S., Oest. Nordwestb. 27.  
 Pricen, Bayer. Stab. 140.  
 Priesen, Buschtähr. 23.  
 Priglevitz-St. Ivan, Alfoldb. 21.  
 Prinzerdorf, Kais. Elisabethb. 13.  
 Prinz Wilhelm ×, Braunschw. 44.  
 Priolo, Ital. Sicil. IV, 73.  
 Pristewitz, Leipzig-Dresden 14.  
 Pritzitz P., Thüringische 23.  
 Pritzler, Berlin-Hamburg 17.  
 Privas, Paris-Lyon-M. 5, 25a.  
 Prochorowka, Russland V 30, 5.  
 \*Profen, Thüringische E. 78.  
 Promontor, Oesterr. Südb. 134.  
 Prosecco, Oesterr. Südb. 86.  
 Proskurawskaja, Russl. VI 32, 29.  
 Prossnitz, Kais. Ferd. Nordb. 78.  
 Protivín P., Kais. Franz. Josef. 27.  
 Protopowka, Russland VI 36, 5.  
 Provins, Französ. Ostb. 2, 337.  
 Prownischky, Peterab.-Wirtballein II, 55.  
 Pruchna, Kais. Ferd. Nordb. 31.  
 \*Prüfening, Bayer. Ostb. 103.  
 Pruszkow, Warschau-Wien I, 2.  
 {Galiz. Carl Ldwg. 22  
 {Ungar.-Galiz. E. 1.  
 Przemysl, {Galiz. Carl Ldwg. 13.  
 {Pawow, Galiz. Carl Ldwg. 13.  
 {Petersb.-Warschau II, 15.  
 Puch, Salzb.-Halleiner E. 3.  
 Padewitz, Oberschlesische 142.  
 Pürbach- Kais. Franz. Josef. 19  
 (Schrems),  
 Pürstein-Tschirnitz, Buschtähr. 36.  
 Puertolano, Spanien 13, 114.  
 Puerto Real, Spanien 15, 133a.  
 Puers, Belg. Malines-Terneuzen 6, 354.  
 Püspök-Ladany, Theissbahn 8.  
 Püskelburen ×, Hannover. Westb. 62.  
 Püskelbau, Oesterr. Nordwestb. 42.  
 Pulsa, Russl. III 10, 17.  
 Pülsnitz, B.-I., Sächs. Staatsb. 31.  
 Putlawa, Russl. VI, 36, 15.  
 de Punt, Niederl. Stab. 2, 50b.  
 Puntigam, Oesterr. Südb. 49.  
 Purkersdorf, Kais. Elisabethb. 5.  
 (Puschdorf), Preuss. Ostb. 56.  
 Puschkino, Moskau-Jaroslau V 17, 1b.  
 Puszta-Löksháza P., Theissbahn 35.  
 » Paka P., Oest. (südöstl.) Stb. 147.  
 » Péteri P., Oest. (südöstl.) Stb. 149.  
 Puszta-Pó, Theissbahn 29.
- Puteaux, Franz. Westb. 3, 94.  
 Putnok, Ungar. Staatsb. 54.  
 Putten, Niederl. Centrall. 4, 19.  
 Puy, Siebenbürger 20.  
 Pay (Le), Paris-Lyon-M. 5, 106.  
 Payóo, Franz. Midi 6, 16a u. 25.  
 \*Pyrmont, Hannov.-Altenb. 10.
- Q.  
 Quaderna, Ital. Südb. III, 3.  
 Quaregnon, Belg. Stab. 1, 111.  
 Quaritz, Niederschl. Zwgb. 3.  
 Quassitz- Kais. Ferd. Nordb. 17.  
 (Tlumatschau),  
 Quatrecht, Belg. Stab. 1, 52a.  
 Quedlinburg, Mgdb.-Halberst. 12.  
 Quémeñevén, Franz. Orléansb. 4, 192.  
 Quetembert, Franz. Orléansb. 4, 179.  
 Quentin (St.), Französ. Nordb. 1, 22.  
 Querceta, Ober-Italien I, 99.  
 Quetteville, Franz. Westb. 3, 90.  
 Quilly, Belg. Nordb. 4, 203.  
 Quivy, {Franz. Nordb. 1, 34a.  
 {Belg. Stab. 1, 115.  
 {Franz. Nordb. 1, 136.  
 Quivrain, Franz. Orléansb. 4, 194.  
 Quimper, Franz. Orléansb. 4, 194.  
 Quimperlé, Franz. Orléansb. 4, 188.  
 Quintanilla de las Torres, Spanien 2, 29.  
 Quinto, Ober-Italien I, 119.  
 Quintin, Franz. Westb. 3, 153a.  
 Quinoves, Kais. Fr. Josef. 67.  
 Qvisnel, Dänemark, Jütl. E. 63.
- R.  
 Raab, {Oesterr. Stab. 69.  
 { (Wien-Raab.)  
 {Ungar. Westb. 1.  
 \*RabaSztMihaly, Ungar. Westb. 17.  
 Rabishau, Niederschl.-Märk. 46.  
 (Schles. Gebirgsbahn).  
 Rabstein, Böhm. Nordb. 24.  
 Racaciani, Türkei, Rum. E. 2, 24.  
 Racconigi, Ober-Italien I, 370.  
 Racheny-Lesowakaja, Russl. VI 32, 22.  
 Račic-Pisek, Kais. Fr. Josef. 28.  
 Rackwitz, Berlin-Anhalt 40.  
 Rác-Sz. Péter, Oest. Stab. 175.  
 Rác-Tóttös, Mohács-Fünfk. 5.  
 {Deutsch-Boly-  
 Raddusa, Ital. Sicil. IV, 122.  
 Radeberg, Sächs. Staatsb. 16.  
 (Bahn-Inspr.)  
 Radebeul P., Leipzig-Dresden 19.  
 Radeport, Frankr. Westb. 3, 1, 4.  
 Radmannsdorf, Krpr. Rudlifs. 57.  
 Radna, Siebenbürger 4.  
 Radnitz, Böhm. Westb. 10.  
 Radolfzell, Badische Stb. 83.  
 (P.-u.-E.-Exp.)  
 Radomsk, Warschau-Wien I, 14.  
 Radotin, Böhm. Westb. 20.  
 Radzwillowka, Russl. VI 33, 8.  
 Radung, Preuss. Ostb. 11.  
 (Döllens-)  
 \*Radvány, Ungar.-Galiz. 15.  
 Radymano, Galiz. C. Ludwig. 20.  
 Radzionkau, Rechte Oderuferb. 34.  
 Radziwillow, Warschau-Wien I, 5.  
 Rábzóow, Russl. Witebsk-Orel IV, 57.  
 Ráppe, Schweden Privatb. 4, 127.  
 Raterschen, Verein. Schweizerb. 3, 13.  
 Ragatz, Verein. Schweizerb. 3, 24.  
 Raguhn, Berlin-Anhalt 36.  
 Rahlstedt P., Lübeck-Hamb. 13.  
 (Alt-)  
 Rai-Aube, Franz. Westb. 3, 236.  
 Raigern, Kais. Ferd. Nordb. 53.  
 Raincy-Villemonto, Franz. Ostb. 2, 6.  
 (Raisdorf), Altona-Kiel 42.  
 Raismos, {Franz. Nordb. 1, 131.  
 {Franz. Val-Lille 1, 2.  
 Raitz, Oest. (nördl.) Stb. 23.  
 Raiwola, Russl. III 10, 9.

- Rakamaz P, Theissbahn 16.  
 Rakasdia, Oestr. (südöst.) Stb. 178.  
 Rakek, Oesterr. Südb. 79.  
 Rakonitz, Buschtährader 60.  
 Rakos, Ungar. (nördl.) Stb. 3.  
 Rambert (St.), Paris-Lyon-M. 5, 85.  
 Rambervillers, Franz. Ostb. 2<sup>x</sup>, 220.  
 Rambin (Gross-), Berl.-Stettin 30.  
 Rambouillet, Franz. Westb. 3, 105.  
 Rammskoje, Russl. Mosk.-Rjas. V 18, 5.  
 Rammels-Offen, Belg. Staatsb. 1, 276.  
 Ramlösa, Schweden Privatb. 6, 141.  
 Rammelsbach, Pfälz. Nordb. 63.  
 Rammindorf, Krnp. Rudolfsb. 2a.  
 Ramstadt, Hess. Ludwigsb. 69 u. 70  
 Nieder- u. Ober-  
 Ramstein, Pfälz. Nordb. 55.  
 Ranshot, Paris-Lyon-M. 5, 192.  
 Randers, Dänemark, Jütl. E. 46.  
 Randsford, Norwegen Drammen. 245.  
 Ransburg, Rjasan-Koslow V 19, 8.  
 Ränkweil, Vorarlberger 8.  
 Rann, Oesterr. Südb. 145.  
 Rannum, Schweden Privatb. 119.  
 Ransart, Belg. Gr. Centr. 2, 68.  
 Ransstadt, Oberhessische 23.  
 Raon-l'Étappe, Französ. Ostb. 2, 234.  
 la-Neuveville.  
 Raphael (Saint-), Paris-Lyon-M. 5, 157.  
 Raphaële, Paris-Lyon-M. 5, 117.  
 Rapolano, Ital. Röm. II, 83.  
 Rapallo, Ober-Italien I, 114.  
 Rappenauf, Badische Stsb. 132.  
 (P. u. E.-Exp.)  
 Rapperswil, Verein. Schweizer. 3, 46.  
 Rappoldswiler, Elsass-Lothr. 83.  
 Rasdelnaja, Russl. V 28, u. VI 32, 6.  
 Rasik, Russland III 11, 5.  
 Raskasewo, Russland V 23, 5.  
 Rast, Hannov.-Altenb. 34.  
 Rast (Maria-), Oesterr. Südb. 156.  
 (Kärnthner B.)  
 Rastatt, Bad. Stb. 18. (E.-Exp.)  
 Rastede, Oldenburger E. 24.  
 (Heppens-Oldenburg.)  
 Rastenburg, Ostpreuss. Südb. 20.  
 Rath, Berg.-Märkische 120.  
 (Bührthalbahn.)  
 Rathen P, Sächs. Staatsb. 8.  
 Rathenow, Magedb.-Halberst. 51.  
 Ratibor, Oberschlesische 70.  
 (Wilhelmsb.)  
 Ratingen, Berg.-Märkische 121.  
 (Bührthalbahn.)  
 Ratschach, Kronpr. Rudolfsb. 62.  
 Ratschitz, Aussig-Tepl. 11.  
 Oberlentensdorf,  
 Ratzdorf, Pressburg-Tyrnau 3.  
 Ratzeburg, Lübeck-Büchen 4.  
 (Rauding), Bayer. Stsb. 178.  
 Raudnitz, Oesterr. (nördl.) Stsb. 59.  
 Raudten, Bresl.-Schw.-Frbg. 25.  
 Raunheim, Hess. Ludwigsb. 32.  
 Raus, Schweden Privatb. 140.  
 Rauscha, Niederschl.-Märk. 25.  
 Rausnitz, Kais. Ferd.-Nordb. 73.  
 Ravenna, Italien Südb. III, 91.  
 Ravensburg, Württemb. Stsb. 50.  
 (Verw. I. Cl.)  
 Rawicz, Oberschlesische 37.  
 (Breslau-Posen-Glogauer.)  
 Ražic siehe Račic-Pisek.  
 Rebach, Belg. Stb. 1, 83a.  
 Rebecq-Bognon, Belg. Stb. 1, 164.  
 Rebstein, Verein. Schweizer. 3, 19.  
 Recco, Ober-Italien I, 116.  
 Réchicourt = Rixingen, Elsass-L. 70.  
 Rechenstein, Württb. Stsb. 176.  
 Recklinghausen, Köln-Minden 85  
 (Réce) Ausweiche, Oesterr. Südb. 118.  
 Reden, Saarbrücker 1a.  
 Reden-Grube, Saarbrücker 48.  
 Rederschingen (Klein-), PH\* Elsass-  
 Lothr. 35b.  
 Redl, Kais. Elisabethb. 39.  
 Redon, {Französl. Orleanb. 4, 176.  
 {Französl. Westb. 3, 187.  
 Redwitz P, Bayer. Stsb. 217.  
 Regensburg, Bayer. Ostb. 22.  
 Regenstau, Bayer. Ostb. 25.  
 Regio, Ober-Italien I, 180.  
 Reggio, Italien Calabrien IV, 48.  
 Rehaingourt, Frankr. Ost. 2<sup>x</sup>, 316.  
 Rehau, Bayer. Stsb. 226.  
 (Hannover 50.)  
 Rehme, (Köln-Minden 31.)  
 \*Rehmsdorf, Altenburg-Zeit 4.  
 Rehnweiler, Pfälz. Nordb. 59.  
 Reibnitz, \*Niederschl.-Märk. 48  
 (Warmbrunn) ? (Sobies. Gebirgs.)  
 Reibold-Schacht, Sächs. Ost. Stb. 61.  
 Reichelsdorf, Bayer. Stsb. 45.  
 Reichenau P, Bad. Stsb. 86. B.-A.-B.  
 Reichenau P, Süd-Nordd. Vdgb. 20.  
 Reichenbach Bral.-Schw.-Frbg. 13  
 (in Schlesien.)  
 Reichenbach, Sächs. Staatsb. 27.  
 (i. Oberlausitz), (B.-Insp.)  
 Reichenbach, Sächs. Staatsb. 93.  
 (i. Voigtland), (B.-Insp.)  
 Reichenbach, Württemb. Stsb. 23.  
 (Reichenberg), Bad. Stsb. 123.  
 (in Bayern) (B.-A.-Büreau.)  
 Reichenberg, (Sächs. Staatsb. 44.)  
 (B.-Insp.) Zitt.-Reichenb.  
 (i. Böhmen) (Süd.-Nrd.-Vdgb. 22.)  
 Reichenburg, Oesterr. Südb. 143.  
 Reichenhall, P.V. Bayer. Stsb. 233.  
 (Reichertshausen), Bayer. Stb. 239  
 Reichertshofen, Bayer. Stsb. 242.  
 Reichholzheim P, Bad. Stsb. 140.  
 (Bill.-A.-B.)  
 Reichramming, Kronpr. Rudolfsb. 6.  
 Reichshofen, Elsass-Lothr. 30. 30a.  
 Reid (La), Luxemb. Wilhelmab. 38.  
 Reichstadt-Niemes, Böhm. Nordb. 7.  
 Reiden, Schweiz. Centralb. 1, 16.  
 Reifling, Kronpr. Rudolfsb. 11.  
 \*Reifling (Klein-), Kronpr. Rudolfsb. 9  
 Reifnigg-Fresen, Oesterr. Südb. 158  
 (Kärnthner Bahn.)  
 Reims, Französ. Ostb. 2, 136.  
 Reinbeck, Berl.-Hamburger 23.  
 Reinfeld, Lübeck-Hamburger 9.  
 Reinheim, Hess. Ludwigsb. 72.  
 Reinsosa, Spanien 2, 18.  
 Reinsdorf, Oberhohnd.-Reinsd.  
 Kohlenb. s. Sächs. Stsb.  
 Reisen, Oberschlesische 39.  
 (Bresl.-Posen-Glogauer.)  
 Reiskirchen, Oberhessische E. 3.  
 Rekawinkel, Kais. Elisabethb. 7.  
 Remagen, Rheinische 46.  
 Remicourt, Belg. Stsb. 1, 16.  
 Remilly, Elsass-Lothr. 49.  
 Remiremont, Französ. Ostb. 2, 230.  
 Remo (St.), Ober-Italien I, 135.  
 Remscheid, Berg.-Märkische 91.  
 Renais, Belg. Staatsb. 1, 221.  
 Renč, Buschtährader 14.  
 Renchen, Badische Stsb. 25.  
 (P. u. E.-Exp.)  
 Rends-Stadt (Altona-Kiel 13a.  
 burg, Station Schlesw. 13b.  
 (Renesa), Schweiz. Westb. 3, 14.  
 Renes, Französ. Westb. 3, 144.  
 Renningen, Württemb. Stsb. 199.  
 Renzendorf, Oberhessische 11.  
 Reppen, Märkisch-Posener 2.
- \*Repy, Buschtährader 59.  
 Reschelnikowo, Grosse Russische II, 92.  
 Reschitta, Russl. Grosse Russ. II, 22.  
 Resoula, Belg. Gr. Centr. 2, 76.  
 Reszege-Stániszlo, Ung.-Nrdostb. 6  
 Rethel, Französ. Ostb. 2, 146.  
 Rethen, Hannov. Stsb. 73.  
 Retz, Oesterr. Nordwestb. 12.  
 Retzbach, Bayer. Stsb. 94.  
 Reus, Spanien 6, 7.  
 Reussen, Halle-Sorau-Gub. 2a.  
 Reuth, Bayer. Ostb. 83.  
 Reuth (B.-I.), Sächs. Staatsb. 100.  
 Reutlingen, Württemb. Stsb. 132.  
 (Verw. I. Cl.)  
 Reuver, Niederl. Stsb. 2, 60.  
 Rév, Ungar. Ostb. 4.  
 (Grosswarden-Klausenburg.)  
 Reval, Russland III 11, 4.  
 Révigny au Vac., Französ. Ostb. 2, 33.  
 Revin, Französ. Ostb. 2, 158.  
 Rewitz P, Böhm. Westb. 18.  
 Rezato, Ober-Italien I, 374.  
 Rheda, Berl.-Stettin 35.  
 Rheda, Köln-Minden 25.  
 Rheims, siehe Reims.  
 Rhine, (Hannov. Stsb. 64.)  
 (Westfälische 24.)  
 Rheineck, Verein. Schweiz. 3, 15.  
 Rheinfelden, Badische Stsb. 59.  
 (P.-u. E.-Exp.)  
 Rheingönheim, Pfälz. Ldwgsb. 16.  
 Rheinhausen, (Rheinische E. 87.)  
 (Hochfeld.) (Berg.-Märk. 105a.)  
 (Rheinweiler), Bad. Stsb. 49.  
 (Bill.-A.-Büreau.)  
 Rheydt, Berg.-Märkische 12.  
 Rheydt-Geneken, Berg.-Märk. 31.  
 Rhisane, Belg. Gr. Luxemb. 7, 510.  
 Rho, Ober-Italien I, 358.  
 Riardo, Ital. Röm. II, 125.  
 Riazantsewo, Russl. Moskau-Jarosl. V 17, 3.  
 (Rjasan-Koslow V 19, 1.)  
 Rjasan, {Moskau-Rjasan V 18, 14.  
 {Moskau-Rjasan V 19, 14.  
 Rjaschik, {Russl. Rjasch.-Morsch. V 21, 1.  
 {Russl. Rjasan-Koslow V 16, 7.  
 {Russl. Skopin. V 20, 1.  
 Ribauville = Rappoltsweiler Elsass-L. 83.  
 Ribécourt, Französ. Nordb. 4, 15.  
 Ričan, Kais. Fr. Josef. 60.  
 Riccione, Ital. Südb. III, 14.  
 Richard-Schacht, Aussig-Tepl. 17.  
 Richerich P, Berg.-Märkische 3.  
 Rickelshausen P, Bad. Stsb. 82.  
 (Bill.-A.-Büreau.)  
 Rieia, Span. Madr.-Sarag. 121, 87.  
 Riddes, Schw. Ligne d'Italie 8, 9.  
 Riech, Kais. Elisabethb. 87.  
 Riedau-Ried, Kais. Elisabethb. 49  
 Riedlingen, Insp. Wrth. Stb. 179.  
 Riedelz P, Elsass-Lothr. 9a.  
 Riedtyl, Schweiz. Centralb. 1, 32.  
 Rietwig, Bad. Stsb. 36. (P. u. E.-Exp.)  
 Riehen P, Bad. Wiesenthalb. 206.  
 (E.-Exp.)  
 Riel, Belg. Gr. Centr. 2, 51.  
 Riem PH, Bayer. Stsb. 267a.  
 Riemke, Berg.-Märk. 113.  
 (Leipzig-Dresden 11.)  
 Riesa, {Sächs. Staatsb. 161.  
 {B.-Insp.)  
 Riestedt, Magdug.-Leipzig 23.  
 Halle-Cassel.  
 Rietheim, Württemb. Stsb. 162.  
 Rietchen, Berlin-Görlitz 12.  
 Riffredi, Ober-Italien I, 82.  
 Riga, (Riga-Dünaburg IV, 4.)  
 (Riga-Mitau IV, 1.)  
 Rignano, Ital. Röm. II, 45.  
 Rigoli, Ober-Italien I, 93.  
 Rijen (Gilze-), Niederl. Stsb. 2, 72.

- Riihimäki, Russl. Petersb. Helsingf III 10, 30.  
 Rjawiick, Niederl. (Holländ.) 5, 4.  
 ↳ siehe auch Ryswyck.  
 Rilchingen (Hanweiler-), Saarb. 25.  
 Rilland H. Niederl. Stsb. 2, 82a.  
 Rilja-la-Montagne, Franzö. Ostb. 2, 135.  
 Rimacourt H. Franz. Ostb. 2, 268a.  
 Rimini, Italien Südb. III, 14.  
 Rimogne, Franzö. Ostb. 2, 278.  
 Rindsholm, Dänemark, Jüt. E. 38.  
 Rineck, Bebra-Hanauer E. 23.  
 Ringelheim, Braunsch. 11.  
 ↳ Hannv.-Altenb. 35.  
 (Ringleben, Nordhausen-Erfurt 9.  
 (Gebesee).  
 Ringmundshof, Riga-Dünaburg IV, 8.  
 Ringstedt, Dänemark, Seel. E. 55.  
 Ringsheim P., Bad. Stsb. 33a.  
 Rinkeerde P., Westfälische 18.  
 Rinteln, Hannov.-Altenb. 22.  
 Rio Flame, Ital. Röm. II, 33.  
 Riola, Ober-Italien I, 72.  
 ↳ Riomaggiore, Ober-Italien I, 96.  
 Ripapafra, Ober-Italien I, 102.  
 Ripalta, Ital. Südb. III, 50.  
 Riscle, Frankr. Midi 6, 27.  
 Risties, Belg. Staatsb. 1, 284.  
 Ristissen, Württemb. Stsb. 37.  
 Ritschel-Schacht, Aussig-Tepl. 15.  
 Rittershausen (B.-), Berg.-Märk. 38.  
 Riva, Ober-Italien I, 285.  
 Rivarolo, Ober-Italien I, 191.  
 ↳ Ober-Italien Ic.  
 ↳ (Pferdeb. Settimo-Rivarolo)  
 Rivaz, Schweiz. Westb. 5, 18.  
 Rive de Giers, Paris-Lyon-M. 5, 283.  
 Rives, Paris-Lyon-M. 5, 265.  
 Rivesaltes, Frankr. Midi 6, 29.  
 Rivière, Paris-Lyon-M. 5, 245.  
 Rivoli, Ober-Italien Id.  
 Rixdorf, Niederschles.-Märk. 70.  
 Rixensart, Belg. Gr. Luxemb. 7, 504.  
 Rixheim, Elsass-Lothr. 96.  
 Rixingen, Elsass-Lothr. 20.  
 Roanne, Paris-Lyon-M. 5, 278.  
 Robeco Pontev., Ober-Italien I, 438.  
 Rocca d'Evandro, Ital. Röm. II, 121.  
 Rocca Imperiale, Ital. Calabr. IV, 6.  
 Roccasecca, Ital. Röm. II, 118.  
 Roccella, Ital. Calabr. IV, 35.  
 Roccapalumba, Ital. Sicil. IV, 91.  
 Robla (la-), Spanien 3, 28.  
 Roche, Schweiz. Westb. 5, 26.  
 Roche (La), Belg. Gr. Centr. 2, 62.  
 Roche (La), Paris-Lyon-M. 5, 25.  
 Roche (la), Frankr. (Vitré-Fougères) 3, 2.  
 Roche-de-Clun, Paris-Lyon-M. 5, 90.  
 Roche (la) s. Yon, Frankr. Charenteb. 8, 9.  
 ↳ Vendeb. 7, 3.  
 ↳ (Sächs. Orléansb. 4, 209.  
 ↳ Franzö. Charenteb. 8, 1.  
 Paris-Lyon-M. 5, 195.  
 ↳ (Franzö. Orléansb. 4, 208.  
 ↳ Charenteb. 8, 5.  
 Rochlitz, Sächs. Staatsb. 112.  
 Rochy-Condé, Franzö. Nordb. 1, 53.  
 Rockenhausen, Pfälz. Alsenz 70.  
 Rocour, Niederl. Stsb. 2, 119.  
 Roda (la), Spanien 16, 139.  
 Rodallo, Ober-Italien I, 384.  
 Roder, Franz. Orléansb. 4, 233.  
 Roding, Bayer. Ostb. 62.  
 Rodionowo, Rusland II 6, 4.  
 (Rodnik), Warschau-Wien I, 15a.  
 Röblingen (Ober-), Magdb.-Leipz. 21.  
 ↳ (Halle-Cassel).  
 Rödelheim, Homburger E. 4.  
 ↳ Berlin-Anhalt 26.  
 Röderau, Leipzig-Dresden 12.  
 Rödgersbro, Dänemark, Jüt. E. 37.  
 Röhrmoos, Bayer. Stsb. 237.  
 Röhrsdorf, Böhm. Nordb. 11.  
 ↳ Røken, Norwegen 253.  
 Römerbad, Oesterr. Südb. 66.  
 Römershof, Russl. Riga-Dünab. IV, 9.  
 Roermond, Niederl. Stsb. 2, 58.
- Rössel, Buschtährader 8.  
 Röthenbach, Bayer. Ostb. 43.  
 ↳ bei Nürnberg.  
 Röthenbach, Bayer. Stsb. 5.  
 ↳ bei Harbatschhofen.  
 Roenx, Französ. Nordb. 1, 117.  
 ↳ Röversdorf, M.-Schles. Centr. 14.  
 Rogätz, Magdb.-Halberst. 18.  
 ↳ (Magdeb.-Wittenberge).  
 Roggwyl, Schweiz. Centr. 1, 28.  
 Rognac, Paris-Lyon-M. 5, 123.  
 Rogaredo, Ober-Italien I, 171 u. 427.  
 Rogów, Warschau-Wien I, 49.  
 Rohatetz, Kais. Ferd. Nordb. 13.  
 ↳ (Strassnitz).  
 Rohrbachi. d. Pfalz, Pflz. Maxb. 40.  
 Rohrbach P., Kais. Ferd. Nordb. 52.  
 Rohrbach, Elsass-Lothr. 36.  
 Rohrhaim, Gross.-Hess. Ludwgb. 60.  
 Rohrsen, Hannov. Stsb. 27.  
 Roigheim, Württemb. Stsb. 66.  
 Roisdorf, Rheinische 41.  
 Roitham, Kais. Elisabethb. 57.  
 Roitzsch, Berlin-Anhalt 14.  
 Rokiciny, Warschau-Wien I, 10.  
 Rokietnice, Oberschlesische 49.  
 ↳ (Stargard-Posen).  
 Rokitzan, Böhm. Westb. 11.  
 Rolamont, Französ. Ostb. 2, 105.  
 Rolandseck, Rheinische 45.  
 Rolle, Schweiz. Westb. 5, 10.  
 Roma, Italien, Römische II, 41.  
 Romain (Saint-), Franz. Westb. 3, 30.  
 Roman, Lemb.-Czern.-Jassy 45.  
 ↳ (Türkel Rumänische E. 2, 28.  
 Romaneche, Paris-Lyon-M. 5, 62.  
 Romano (S.), Ital. Röm. I, 7.  
 Romanshorn, Bayer. Stsb. 1b.  
 ↳ (Dampfschiffstation.)  
 ↳ (Schweiz. Nordostb. 2, 1.  
 Romedenne, Belg. Gr. Centr. 2, 95.  
 ↳ Surice, Belg. Chimayb. 8, 613.  
 ↳ Romerfe, Belg. Chimayb. 8, 614.  
 Romilly, Französ. Ostb. 2, 88.  
 Romilly pres Bou, Franz. Westb. 3, 59.  
 Romilly s. Andelle, Frankr. West.  
 ↳ (Pt. de l'Arche à Giv.) 3, 1.  
 Romont, Schweiz. Westb. 5, 37.  
 Romont, Frankr. Ostb. 2x, 319.  
 Romorantin, Franz. Orléansb. 4, 269.  
 Romrod (Zell-), Oberhessische 9.  
 Ronchamp, Französ. Ostb. 2, 122.  
 Ronchi H., Oesterr. Südb. 203.  
 Ronco, Ober-Italien I, 155.  
 Rond d'Orléans, Frankr. Nordb. x, 2.  
 (Ronheide) Rheinische 3a.  
 ↳ (Sächs. Staatsb. 120.  
 ↳ (Güsnitz-Gera, B.-Insp.  
 Ronnenburg, Hannov.-Altenb. 38.  
 Ronnenburg, Berg.-Märkische 83.  
 Roodt, Luxemb. Wilhelm. 12.  
 Roosendaal, Niederl. Stsb. 2, 79.  
 ↳ (Gr. Centr. Belg. 2, 36.  
 Ropczyce, Gal. Carl-Ludwgb. 13.  
 Roquebrune, Paris-Lyon-M. 5, 154.  
 ↳ (Bayer. Stsb. 1a.  
 ↳ (Dampfschiffstation.)  
 ↳ (Schweiz. Nordostb. 2, 65.  
 ↳ Verein. Schweizerb. 3, 1.
- Rorschach, Hafens, Schweiz. Nordost 2, 64.  
 (Roseburg), Lübeck-Büchen 6.  
 Rosen (Gross-), Bresl.-Freiburg 19.  
 Rosenbach P., Bayer. Stsb. 154.  
 (Rosenberg), Badische Stsb. 111.  
 ↳ (Bill.-A.-Büreau).  
 Rosenberg, Bayer. Ostb. 34.  
 Rosenberg, Kaschau-Oderb. 16.  
 Rosengarten, Hess. Ludwgb. 64.  
 (Rosengarten), Niederschl.-Märk. 10.  
 Rosenheim, P.B.V. Bayer. Stsb. 137.  
 Rosenhöhe, Hess. Ludwgb. 63.
- Rosenthal, Dux-Bodenbach 7.  
 Rosenthal, Graz-Köflach 9.  
 ↳ (Oberdorf).  
 Rosersberg, Schwed. Stsb. 1, 110.  
 Roseta, Ital. Sicil. IV, 8.  
 Rosheim, Elsass-Lothr. 139.  
 Rosières, Französ. Nordb. 1, 182.  
 Rosières aux Salines, Franz. Ostb. 2, 50.  
 Rositz, Altenburg-Zeit 2.  
 Roskilde, Dänemark, Seel. E. 53.  
 Roslawi, Russl. Witebsk-Orel IV, 40.  
 Rosny, Franz. Westb. 3, 11.  
 Rosny-sous-Bois, Franzö. Ostb. 2, 68.  
 Rosochatetz, Oest. Nordwestb. 44.  
 Rosorden, Franz. Orléansb. 4, 190.  
 Rosoux Goyrs, Belg. Stsb. 1, 14.  
 Rossano, Ital. Calabr. IV, 14.  
 Rossberg, Württemb. Stsb. 191.  
 Rossignol, Belg. Gr. Centr. 2, 100a.  
 Rossitz, Oest. Nordwestb. 52.  
 Rossitz-Pennord, Oest. Stsb. 74.  
 Rossia, Magdeb.-Leipz. 26.  
 ↳ Halle-Cassel.  
 Rossau, Berlin-Anhalt 29.  
 Rossoschnatje, Russl. V 25, 13.  
 Rosswain, Leipzig-Dresden 29.  
 Rosta, Ober-Italien I, 217.  
 Rostock, Friedr.-Franzb. 24.  
 Rostock, Oesterr. (nördl.) Stsb. 51.  
 ↳ (NB. = Rostock).  
 ↳ (Gruschewka-Rost. VII, 6.  
 ↳ Kursk-Bostow V, 125.  
 ↳ (Moskau-Jarosl. V 17, 8.  
 ↳ Woronesch-Rostow V  
 ↳ 28, 31.  
 ↳ Charkow-Rostow V 30, 37.
- Rosuit, Frankr. Nordb. 15, 4.  
 Rotebro, Schwed. Stsb. 41a.  
 Rotenburg, Hess. Nordb. 4.  
 Rotenburg, Köln-Minden 80.  
 Roth, Bayer. Stsb. 43.  
 Roth am See, Württemb. Stsb. 92.  
 Rothenbach, Württemb. Stsb. 212.  
 Rothen- (Bresl.-Schw.-Frlbg. 33.  
 ↳ (Märkisch-Posener 17.  
 Rothenburg, Schweiz. Centr. 1, 23.  
 Rothenfels, Badische E. 214.  
 Rothenkrug, Altona-Kiel 26.  
 ↳ (Schleswigsche)
- Rothenstadt P., Bayer. Ostb. 72a.  
 Rothensturn, Oesterr. Südb. 179.  
 Rothfies, Preuss. Ostb. 88.  
 Rothkreuz, Schweiz. Nordostb. 2, 53.  
 Roth-Malsch P., Badische Stsb. 7.  
 ↳ (Bill.-A.-Bar)
- Rotselaar, Belg. Gr. Centr. 2, 53.  
 Rothsürben, Oberschlesische 104.  
 Rottenacker, Württemb. Stsb. 173.  
 Rottenburg, Württemb. Stsb. 137.  
 ↳ (Verw. I. Cl.)  
 Rottendorf, Bayer. Stsb. 90.  
 Rottenmann, Kronpr. Rudolfb. 16.  
 ↳ (Niederl. Rheinb. 1, 27.  
 ↳ (Niederl. Stsb. 2, 78.  
 ↳ (Holländ. (E.-Ges.) 5, 1.  
 ↳ Gr. Centr. Belg. 2, 43.  
 ↳ (Dampfschiffstation.)
- Rotterdam, Ober-Italien I, 190.  
 Rottweil, Württemb. Stsb. 148.  
 Roubaix, Französ. Nordb. 1, 124.  
 Rouen, Französ. Nordb. 1, 193.  
 ↳ (Franzö. Westb. 3, 20.  
 Rouffsch, siehe Rufsch Elsass-Lothr. 89.  
 Rouilly St. Loup, Franz. Ostb. 2, 94.  
 Roulers, Belgien Société 5, 260.  
 Rousseau-Vasse, Franz. Westb. 3, 129.  
 Roux, Belg. Stsb. 1, 134.  
 Rovubella, Ober-Italien I, 31.  
 Roveredo, Oesterr. Südb. 243.  
 Rovigo, Ober-Italien I, 53.  
 Rozendaal, siehe Rosendaal.  
 (Rozprza), Warschau-Wien I, 12a.

- Roztok, Oesterr. (nördl.) Stsb. 51.  
 Rtschtschewo, Russl. V 23, 12.  
 Rubbiera, Ober-Italien I, 179.  
 Rubigen, Schweiz. Centrbl. 1, 42.  
 Rubbia, Oesterr. Südb. 205.  
 (Savogna H).  
 (Ruda) b. Gleiwitz, Oberschles. 19  
 Ruda-Guzowska, Warschau-Wienl. 4  
 Rudelsdorf, Oesterr. (nrdl.) Stsb. 85.  
 (Ruderatshofen), Bayer. Stsb. 16.  
 Rudnja, Russl. Witebsk-Orel IV, 33.  
 Rudnik, G.H. Warschau-Wienl. 15a.  
 Rudzinitz, Oberschlesische 15.  
 Rudischky, Petersb.-Warschau II, 36.  
 Rue, Französ. Nordb. I, 81.  
 Rüdesheim, Nassau. Stsb. 10.  
 Ruel, Franz. Westb. 3, 291.  
 Rühlang, Schweiz. Nordostb. 2, 37.  
 Rüsselsheim, Hess. Ludwigsb. 31.  
 RUTH (Rheinthal), Verein. Schwab. 3, 22.  
 Ruti, Verein. Schweizer. 3, 47.  
 Ruffach, Elsass-Lothr. 89.  
 Ruffec, Franz. Orléansb. 4, 64.  
 Ruginosa, Lemb.-Czern.-Jassy 35.  
 Rugles-Bois Arnaud, Franz. Westb. 3, 256.  
 Ruhbank, Niederschles.-Märk. 53.  
 (Schlesische Gaborgraben).  
 Ruhland, Cottbus-Grossenhain 5.  
 (Cottbus-Grossenhain 5).  
 Ruhrort Hafen G, Berg.-Märk. 111.  
 Ruhrort, (Berg.-Märk. 112.  
 (Köln-Minden 35.  
 Rumbeko, Belg. Sociéte 5, 261.  
 Rumburg, Böhm. Nordb. 16.  
 (Rummelsburg), Niederschl.-Märk. 2.  
 Runkel, Nassauische E. 32.  
 Rupbach G, Nassauische E. 26.  
 Ruppenau, Schweiz. Nordostb. 2, 29.  
 Ruschona, Petersb.-Warschau II, 24.  
 Rusin, Buschtchädrer 5.  
 Russ, Siebenbürger E. 18.  
 Russhütte, × Saarbrücker E. 49.  
 (Irenplitz Gr.-E.).  
 Rnsi, Ital. Südb. III, 99.  
 Rutschuk, Türkei 4, 5.  
 Rutka (Ruttek) (Kaschau-Oderb. 12  
 ×) Ungar. Stsb. 32.  
 Rynsbroek, Belg. Stsb. 1, 99.  
 Ry, Danemerk. Jütl. E. 53.  
 Rybinsk, Russl. II 6, 1.  
 Rybnik, Oberschlesische 85.  
 (Wilhelmsb.).  
 Ryr, Schweden, Privatb. 122.  
 Ryswyk, Niederl. Stsb. 2, 124.  
 × siehe auch Rijwyk.  
 Rytlyla, Russl. III 10, 36.  
 Rzeszów, Gal. Carl. Ludwigsb. 16.
- S.**
- Saagh, Oesterr. (südöstl.) Stsb. 104.  
 a. d. Saale (Calbe), Magdb.-Leipz. 5.  
 Saalfeld, Thüringische 71.  
 Saäp, Theissb. 39.  
 (Saarau), Lübeck-Büchen 3.  
 Saarau (Schles.), Bresl.-Freibg. 6.  
 Saarbrücken, Saarbrücker E. 5.  
 (St.-Johann)  
 Saarbarg, Elsass-Lothr. 18.  
 Saarbarg (Beurig), Saarbr. 19.  
 Saarbarg, (Saarbrücker E. 26.  
 Saargemünd, (Elsass-Lothr. 38.  
 Saarlouis, Saarbrücker E. 13.  
 Saar, Berg.-Märk. 139.  
 Saaz, Buschtchädrer 21.  
 Sabikaja, Novo, Russl. Wolga-D. VII, 49a.  
 Sablé, Französ. Westb. 3, 193.  
 Sablino, Grosse Russ. (Nicolaï) II, 63.  
 Sables d'Olonne (Les), Frankr. Vendée 7, 1.  
 Sachsenburg, Oesterr. Südb. 181.  
 Sachsen (Gross-), Main-Neckarb. 14.
- Sachsenhausen, Main-Neckarb. 18.  
 Frankfurt-Offenbacher.  
 Sacile, Ober-Italien I, 9.  
 Sad. Wisznia, Gal. Carl. Ludwigsb. 25.  
 Sadowaja, Russl. Wolga-D. V 27, 2.  
 Säckingen, Bad. Stb. 62. (E.-Exp.)  
 Saeteröan, Norwegen 215.  
 Saftö, Schwed. Stsb. 60.  
 Sagan, Niederschl. Zweigb. 7.  
 Sagor, Oesterr. Südb. 70.  
 Sagrado, Oesterr. Südb. 204.  
 Sahagun, Spanien, Nordwestb. 3, 24.  
 Sahista, Schweden, Privatb. 117.  
 (Franz. Orléansb. 4, 240.  
 (Paris-Lyon-M. 5, 274.  
 Sainoalze, Franz. Nordb. I, 160.  
 Saintes, Belg. Stsb. 1, 109.  
 Franzö. Charenteb. 8, 2.  
 Saint-Aubin, Franz. Westb. 3, 51.  
 Saint-Lö, Franz. Westb. 3, 85.  
 Saint-Romain, Franz. Westb. 3, 30.  
 Saint-Theogonec, Franz. Westb. 3, 162.  
 Sajo Szt. Peter, Ungar. Stsb. 52.  
 Saitz, Kais. Ferd. Nordb. 50.  
 Salaise, Paris-Lyon-M. 5, 54.  
 Salcini, Ital. Röm. II, 83.  
 Saldenhofen, Oesterr. Südb. 160.  
 Salsogotschsch, Russl. Orel-Jelez 25, 4.  
 Salerno, Italien. Südb. III, 133.  
 Sales, Schweiz. Westb. 3, 49b.  
 Saleux, Französ. Nordb. 1, 185.  
 Salez, Verein. Schweizer. 3, 23.  
 Salgo-Tarján, Ung. nördl. Stsb. 15.  
 (Saline), Warsch.-Brombg. I, 33a.  
 Saline, Italien, Römische III, 15d.  
 Saline, Ital. Calabr. IV, 45a.  
 Saline, Paris-Lyon-M. 5, 54a.  
 Salloch, Oesterr. Südb. 75.  
 Salnmünster, Bebra-Hanau 12.  
 Salon, Franz. Méditerr. 5, 29b.  
 Saltikowka, Russl. V 23, 13.  
 Salurn, Oesterr. Südb. 237.  
 Ober-Italien I, 345.  
 Ober-Italien I, 390.  
 Ober-Italien I, 378.  
 Ital. Südb. III, 46.  
 (Westfälische 25.  
 (Niederl. Stsb. 2, 32.  
 (Bayer. Stsb. 148. B.-Amt.  
 Kais. Elisabethb. 45.  
 (Salzb.-Halleiner E. 1.  
 Salzderhelden, Hannov. Stsb. 80.  
 Salzgitter, Braunschweig 12.  
 Salzkotten G, Westfälische 8.  
 Salzschirf, Oberhessische 14.  
 Salzungen (Bad), Oberhessische 22.  
 Salzungen, Werrabahn 45.  
 Salzwedel, Magdeb.-Halberst. 71.  
 Sammoggia, Ober-Italien I, 176.  
 Samter, Oberschlesische 50.  
 Stargard-Posen.  
 Sampierdarena, Ober-Italien I, 62.  
 Samson P, Alfeldb. 10.  
 San Andrés, Span. Barcel. Fig. 8, 58.  
 San Chirlian, Span. Nord. I, 11.  
 San, Sant, Saint, St., Sst. s. die betreffen-  
 den Wurzel-Wörter z. B. Goar (St.-E.).  
 Sandarna, Schweden Privatb. 176.  
 Sandau, Kais. Fr. Josef. 47.  
 Sandau-Politz, Böhm. Nordb. 28.  
 Sandbach, Bayer. Ostb. 56.  
 Sande, Oldenburger E. 17.  
 Norwegen 225.  
 Sandebeck, Hannov.-Altenb. 14.  
 Sander, Norwegen 217.  
 Sander-Busch P., Oldenb. Stsb. 172.  
 Sandersleben, Magdeb.-Halberst. 71a.  
 Sandhem, Schwed. Stsb. 52.  
 Sandigliano, Ober-Italien I, 392.  
 Sandöj, Schwed. Stsb. 59.  
 Sandögen, Norwegen 255.  
 Sandriken, Schwed. Privatb. 137.  
 San Gavins, Ital., Sardinien IV, 139.  
 Sangerhausen, Magdb.-Leipz. 24.  
 (Halle-Cassel).
- San Fernando, Span. Sevill.-Cadix 15, 134.  
 San Giorgio, Ober-Italien I, 101.  
 Sangone, Ober-Italien I, 279.  
 Sanazzaro, Ober-Italien I, 462.  
 San Sebastian, Spanien Nord 1, 2.  
 Samserring, Italien Römische II, 143.  
 Santa Cruz, Span. Madrid-Alie. 13, 104.  
 Santa Eulalia, Portugal 15.  
 Santander, Span. Alar.-Sandt. 2, 22.  
 Santarem, Portugal 3.  
 Santbergen, Belg. Stsb. 1, 77.  
 Santeny, Paris-Lyon-M. 5, 307.  
 Santenil, Franz. Orléansb. 4, 84.  
 Sant Giovanni, Oesterr. Südb. 148.  
 Anthia, Ober-Italien I, 349.  
 Sapoggio, Russl. V 31, 13.  
 Sapiane, Oesterr. Südb. 89c.  
 Saplaya, Russl. VI 32, 35.  
 Saragossa, Span. (Sarag.-Barcel. 6, 43.  
 Madrid-Sarag. 12, 39.  
 Sarai, Russl. Bjaschk-Morschansk V 21, 4.  
 Saratow, Russl. V 23, 17.  
 (Sarau, Klein-), Lübeck-Büchen 3.  
 Sarcotische, Grosse Russische II, 82.  
 Sargans, Verein. Schweizer. 3, 29.  
 Sarkad, Alfeldbahn 5.  
 Sarmato, Ober-Italien I, 191.  
 Sarno, Ital. Röm. II, 140.  
 Sáros-Patak, Ungar. Nordostb. 24.  
 Sarraz La, Schweiz. Westb. 5, 75.  
 Sarrebrong, siehe Saarburg.  
 Sarreguemine, siehe Saargemünden.  
 Sarría, Spanien Barcel.-Sarría 7, 51.  
 Sars-Longchamps, Belgische Stsb. 1, 292.  
 Sartetd, Hannov. Stsb. 74.  
 Sárvar, Ungar. Westb. 11.  
 Sarzana, Ober-Italien I, 103.  
 Fascut, Türkei, Rum. E. 2, 23.  
 Sas de Gand, Belg. Sociéte 5, 326.  
 Sassendorf G, Westfälische 19.  
 Sasso, Ober-Italien I, 69.  
 Sathony, Frankr. (Lyon-Bourg.) 5, 392.  
 Satischje, Russland VI 32, 10.  
 Satkau-Teschnitz, Buschtch. 18.  
 Sator-Alja-Ujhely, Ung. Nrdostb. 25.  
 Sattalitz, Turnau-Kr.-Prag 17.  
 Satteldorf, Wirttemb. Stsb. 90.  
 Satzvey, Rheinische E. 23.  
 Sauerbrunn, Oesterr. Südb. 91.  
 Sauerlach, Bayer. Stsb. 260.  
 Saulco, Paris-Eyon-M. 5, 95.  
 Saulec-Monclin, Franz. Ostb. 2, 148.  
 Saudorf, Badische Stsb. 196.  
 Sauglau, Wirttemb. Stsb. 186.  
 Verw. I.  
 Saulheim, Hess. Ludwigsb. 89.  
 [Nieder-]  
 Saumur, Franz. Orléansb. 4, 130.  
 Sausenberg, Rechte Oderuferb. 13.  
 Saussey la V., Frankr. (Pont de l'A.) 3, 1, 8.  
 Sava, Oesterr. Südb. 71.  
 Savenay, Französ. Orléansb. 4, 139.  
 Saventhom, Belg. Stsb. 1, 4.  
 Savigliano, Ober-Italien I, 372.  
 Savignano di Romagna, Ital. Südb. III, 11.  
 Savignano-Greci, Ital. Südb. III, 96.  
 Savigny-sur-Orge, Franz. Orléansb. 4, 7.  
 Savogna, Oesterr. Südb. 175.  
 Savona, Ital. (Ober- I, 132.  
 (Turin-Savona I, 431.  
 Savonnières, Franz. Orléansb. 4, 123.  
 Savellino, Russl. II 6, 5.  
 Sawidowo, Grosse Russische II, 91.  
 Saxton, Schweiz. Lig. d'Italie 8, 5.  
 Scafati, Ital. Südb. III, 129.  
 Scalfetta, Ital. Sicil. IV, 32.  
 Scansano Montalbano, Ital. Calabr. IV, 4.  
 Sceaux, Franz. Westb. 3, 119.  
 Sceaux, Französ. Orléansb. 4, 249.  
 Schaahtaus, Altona-K. (Schlew.) 22  
 Schaan, Voralberger E. 15.  
 Schadendorf Oesterr. Südb. 95.  
 [Loipersbach-]  
 Schönia, Verein. Schweizerb. 3, 42.  
 Schärbeek, Belg. Stsb. 1, 2.  
 Schärburg, Kais. Elisabethb. 52.  
 Schässburg, Ungar. Ostb. 24.

- Schaffhausen, (Bad.Stb. 77. E.-Amt) [Schwz. Nordostb. 2, 31.
- °Schaffhausen, Württemb. Stb. 201.
- Schafstall, Nassau. Staatsb. 35.
- Schagen, Niederl. Holland. 5, 21.
- Schaidt, Pfälz. Maxb. 42.
- Schalding P, Bayer. Ostb. 57.
- Schalving, Niederl. Stb. 2, 96.
- °Schalkmühlen Berg.-Märk. 158.
- Schalkwijk, Niederl. Stb. 2, 96. (Schallstadt), Bad.Stb.(Billetb.) 41
- Schallau, Oesterr. Nordwestb. 13.
- Schandelah, Braunschweig 41. (Scharfenstein), Sächs. Stb. 73.
- Scharley, Rechte Oderuferb. 25.
- Scharmbeck, siehe Osterholz.
- Scharrachbergheim Elsass-L. 147.
- Scharzfeld-Lauterberg, Hannover. Stb. 91.
- Schauerfeld, Kronpr. Rudolff. 29.
- Schebekino, Russl. Witebsk-Orel IV, 32.
- Schebitz, Oberschles. E. 33.
- Scheemda, Niederl. Stb. 2, 13a.
- Scheer, Württemb. Stb. 183.
- Scheerding, Kais. Elisabethb. 52.
- Scheffenz, Bad. Stb. 106. (P.- u. E.-Exp.)
- (Scheibe), Sächs. Stb. 46.
- Scheifling, Kronpr. Rudolff. 28.
- Schelde-Windeke, Belg. Stb. 1, 169.
- Schelsestow, Russl. VI 36, 15.
- Schelkingen, Württemb. Stb. 170.
- Schelkowska, Russl. V 31, 4.
- Schellebelle, Belg. Stb. 1, 51.
- (Schellenberg), Oesterr. Südb. 223. (Wasserstation.)
- Scheltuchino, Russland V 20, 2.
- Schammerberg, Württemb. Stb 39.
- Schendebeke, Belg. Stb. 1, 79.
- Schenkowitz, Pressburg-Tyrnau 8.
- Scherbikowo, Russl. VI 32, 31.
- Scherzigen, Schwz. Centralb. 1, 48.
- Schestakowka, Russland VI 32, 45.
- Schiedam, Niederl. Holland. 5, 2.
- °Schieder, Hannov.-Altenb. 11.
- Schierstein, Nassau Stb. 3.
- Schifferstadt, Pfälz. Ludwigsb. 14.
- Schildau, Niederschl.-Märk. 50. (Schlesische Gebirgsbahn.)
- Schinznach (Bad), Schwz. Nordostb. 2, 27.
- Schivelbein, Berlin-Stettin 19.
- Schkeuditz, Magdeb.-Leipzig 13.
- Schlachters, Bayer. Stb. 3.
- Schlackenwerth, Buschtähr. 39.
- Schlacken, Braunschweig 34.
- Schladrern, Köln-Gliessen. Köln-Gliessen.
- Schlappenz-Pfäbislau, Oesterr. Nordwestb. 27.
- Schlawe, Berlin-Stettin. E. 27. (Schlawentzüt), Oberschles. 14.
- Schlebusch, Berg.-Märk. E. 93.
- Schleinbach, Oesterr. Stb. 5.
- Schleissheim, Bayer. Ostb. 3.
- Schlema (Nieder-), Sächs. w. Stb. 51. » (Ober-), Sächs. w. Stb. 52.
- Schleswig, Altona-Kiel 15.
- Schletstadt, Elsass-Lothr. 81.
- Schliengen, Bad. Stb. 47. (P.- u. E.-Exp.)
- Schlierbach P, Bad.Stb.(Billetb.) 91
- Schlieren, Schweiz. Nordostb. 2, 20.
- Schliersee, Bayer. Stb. 188.
- Schlöbitten, Preuss. Ostb. 41.
- Schlichtern, Bebra-Hanau. E. 10.
- Schmerikon, Verein. Schwz. 3, 45.
- Schmerinka, Russl. [VI 32, 24. [VI 33, 14.
- Schmidtheim, Rhein. E. 27.
- °Schmiedeburg, Buschtähr. 31.
- Schmitten, Schwz. Westb. 5, 45.
- Schmölln, [Sächs. Stb. 118. (B.-Insp.) (Gössnitz-Gera.)
- Schmolz, Bresl.-Schw.-Freib. 2.
- Schnaitheim, Württemb. Stb. 124.
- Schneeberg-Sächs. Stb. 174. Neustädte! (B.-Insp.)
- Schneidemühl, Preuss. Ostb. 22. (Schöna), Sächs. Stb. 11.
- Schöna, Oesterr. Stb. 12.
- °Schöna, Ungar. Westb. 27. (Schönberg), Bad.Stb.(Billetb.) 160.
- Schönberg, Friedrich Franzb. 2.
- Schönberg (Mähr.-) Hohenstadt-Zöptau 3.
- Schönberg G. St. Sächs. Stb. 99.
- Schönbrunn, Kais.Ferd.Nordb. 25
- Schönbühl, Schwz. Centralb. 1, 37.
- Schönebeck, Magdeb.-Leipzig 3.
- Schönenberg, Niederschl.-Märk. 72.
- Schönenwerth, Schweiz. Centralb. 1, 12.
- Schönfeld, Aussig-Teplitz 3.
- Schönfeld, Böhm. Nordb. 13. (Schönfeld), Sächs. Stb. 76.
- Schönfeld, Cottbus-Grossenh. 7.
- Schönfeld-Lassee, Oest. Stb. 108.
- Schönhausen, Magdeb.-Halberst. 53
- °Schönigen, Berl.-Potsd.-Mgd. 26
- Schönigen, Braunschw. Stb. 29.
- Schönlanke, Preuss. Ostb. 21.
- Schönlinde, Böhm. Nordb. 15.
- Schönsee, Preuss. Ostb. 84.
- Schöthal (Nieder-), Schwz. Centralb. 1, 4.
- Schönwald, Oest. Nordwestb. 16.
- Schöppenstedt, Braunsch. E. 22.
- Schönwald, Oest. Nordwestb. 16.
- Schogowe, Petersb.-Warsch. E. II, 18.
- Schonungen, Bayer. Stb. 83.
- Schoonaerde, Belg. Stb. 1, 74b.
- Schopheim, Bad. Wiesenthalb. 212 (P.- u. E.-Exp.)
- Schoppinitz, (Oberschles. E. 103. (Rechte Oderuferb.) 30
- Schorndorf, Württemb. Stb. 105. (Verw. I. Cl.)
- Schooll, [Gr. Russ. E. II, 54. [Libau-Kowno Russl. IV, 14.
- Schrombehnen, Oest. Südb. 12.
- Schrozberg, Württemb. Stb. 94.
- Schubben-Zanow, Berlin-Stett. 25.
- Schuelen, Belg. Gr. Centralb. 2, 20.
- Schüpfen, Schweiz. Bern. Stb. 4, 8.
- Schüttorf, Niederl. Stb. 2, 31.
- Schützen, Oesterr. Südb. 99.
- Schuisiko-Iwanowskaja, Gr. Russl. II, 112.
- Schuja, Russl. Schuja-Iwanowo V 16, 3.
- Schukowka, Russl. Witebsk-Orel IV, 43.
- Schulitz, Preuss. Ostb. 65.
- Schulterblatt (Altona), Alt.-Kiel 59
- Schumla, Türkei 4, 3.
- Schussenried, Württemb. Stb. 45.
- Schuwalow, Russland III 10, 4.
- Schwaan, Friedr. Franzb. 22.
- Schwabach, Bayer. Stb. 44.
- °Schwabern, Bayer. Stb. 269.
- Schwabmünchen, Bayer. Stb. 22.
- Schwabsberg, Württemb. Stb. 88.
- Schwakenruth, Bad. Stb. 195.
- Schwadowitz, Süd-Nordd. Verb. 26
- Schwandorf, Bayer. Ostb. 29.
- Schwannestadt Kais. Elisabethb. 35 (Schwanheim), Hess. Ludwigsb. 34.
- °Schwartau Eutin-Lübeck 2.
- °Schwarzach. Voralberger E. 4.
- Schwarzenacker, Pfälz. Ludwigsb. 21.
- Schwarzenau Kais. Fr. Joseph. 17. (-Zwettl)
- Schwarzenbach P, Bayer. Ostb. 74a.
- Schwarzenbach, Bayer. Stb. 73.
- Schwarzenbach, Verein. Schwz. 3, 7a.
- Schwarzenberg, Berlin-Hamb. 21.
- Schwarzenbeck, Sächs. Stb. 172. (B.-Insp.)
- Schwarzenfeld, Bayer. Ostb. 68.
- °Schwartzkuttowitz, Bielathalb. 25.
- Schwarz, Oesterr. Südb. 214.
- Schwechat- (Oesterr. Stb. 88. (Kiederling) ((Wien-Haab.-N. Szöny))
- Schweidnitz, Breslau-Freiburg 16. (Schweikers-) Sächs. Stb. 34. hain)
- Schweighausen, Elsass-Lothr. 26.
- Schweikershain, Sächs. Stb. 151.
- Schweinfurt, Bayer. Stb. 84. (P.- u. E.-Amt.)
- Schweinhäusen P, Württh. Stb. 43a.
- °Schweissing, K. Fr. Josef b. 43.
- Schwelm, Berg.-Märkische 43.
- Schwenningen, Württh. Stb. 151.
- Schwerin, Friedr. Franzb. 19.
- Schwerte, Berg.-Märkische 85.
- Schwerzenbach, Verein. Schwz. 3, 53.
- Schwetzingen, Bad. Rheinh. 222
- Schwiebus, Märk.-Poesen 7.
- Schwientochlowitz, Oberschl. 23.
- Schwindeck, Bayer. Stb. 273.
- Sciara, Italien, Sicilien IV, 89.
- Scalognaux, Nord Belge 4, 222.
- Sclassin, Nord Belge 4, 230.
- Sczepanowitz G, Oberschles. E. 9.
- Sebaldsbrück, Hannover. E. 33.
- Sebastian (San-), Spanien. Nord 1, 2.
- Sechtem, Rheinische E. 40.
- Seckach, Bad. E. 108 (P.-u. E.-Exp.)
- Scélin, Franz. Nordb. 1, 122.
- Secugnago, Oberitalien I, 431.
- Sedan, Franz. Ostb. 2, 164.
- Sedziszów, Galiz. C. Ludwigsb. 14.
- Seegefzeld, Berlin-Hamburg 3.
- Seehausen, Magdeb.-Halberst. 37.
- Seehausen Berlin-Stettin 47. am Oberuckersee, Vorposten B.
- Seekirchen, Kais. Elisabethb. 44.
- (Seelze), Hannover. E. 21.
- (Seepoth), Preuss. Ostb. 49.
- (Seerhausen), Sächs. Stb. 160.
- Sees, Franz. Westb. 3, 211.
- Seesen, Braunschweig. E. 8.
- Seehaupt, Bayer. Stb. 202.
- Seestadt, Aussig-Teplitz 13.
- Segen Gottes, Oest. Staatsb. 75. (Bünn-Rositz.)
- Segen Gottes-Sächs. Stb. 5.
- Schacht, Segentbau, PH Arad-Temesvár 3.
- Segni, Ital. Rom. II, 110.
- Ségonnax, Paris-Lyon-M. 5, 115.
- (Schnde), Hannover. Stb. 67.
- Sehnkowka, Russl. V 23, 15.
- Seibersdorf P, Kais. Ferd. Nordb. 30.
- Seino, Russl. III 10, 13.
- (Seitschen), Sächs. Stb. 21.
- Seiz-Kammern, PH Kronprinz Rudolff. 19a.
- Selb, Bayer. Stb. 227.
- Seligenstadt, Bayer. Stb. 89.
- Sellye (Waag-), Oest. (südst.) Sächs. Centralb. 1, 53.
- Selzack, Schweiz. Centralb. 1, 53.
- Selzeto, Belg. Societé 5, 325.
- Sembach-N., Pfälz. Nordb. 66.

- Semibratowo, Russl. Moskau-Jarosl. V 17, 9.
- Semil, Süd-Nordd. Verbdgsb. 14.
- Semmering, Oesterr. Südb. 31.
- Sempach, Schweiz. Centr. I, 22.
- Senden, Bayer. Stsb. 205.
- Seneffe, Belg. Staatsb. 1, 313.
- Senftenberg, Cottbus-Grossenh. 4.
- Senlis, Franz. Nordb. 1, 48.
- Sennecy-le-Grand, Par.-Lyon-M. 5, 54.
- Sennfeld, Württemb. Stsb. 67.
- Sennheim, Elsass-Lothr. 107.
- Sept-Saulx H, Franz. Ostb. 2, 296b.
- Sensozan, Paris-Lyon-M. 5, 58.
- Sens, Paris-Lyon-M. 20.
- Sentheim, Elsass-Lothr. 116.
- Sersaing, Nord Belg. 4, 229.
- Serbeschti, Türkei, Rum. E. 2, 16.
- Serbinowka, Russl. Südwestb. VI 32, 25.
- SerbitzerSchächel, Aussig-Tepl. 20.
- Serebrianke, Russl. Pet.-Warsch. II, 10.
- Seregnio, Oberitalien I, 418.
- Sergiewo, Russl. Rjssan-Koslow V 19, 2.
- Serbekowo, Bussl. (Balt.-Olviop.) VI, 16.
- Sérzino, Paris-Lyon-M. 5, 77.
- Sergiewka, Russl. Grjazn-Horissoglsk V 26, 2.
- Sergiewo, Russl. Mosk.-Kursk V 22, 13.
- Sergiew-Pusad, Mosk.-Jaroslav V 17, 3.
- Sergo-Iwanowskaja, Russl. V 31, 10.
- Sergy, Russl. Peterab.-Peterhof III 9, 6.
- Seriato, Oberitalien I, 367.
- Sérifontaine, Franz. Westb. 3, 277.
- Sermaise, Franz. Ostb. 2, 32.
- Sermoize-Ciry, Franz. Ostb. 2, 193.
- Serpuchow, Moskau-Kursk V 23, 6.
- Serquigny, Franz. Westb. 3, 42.
- Serrallunga, Ober-Italien I, 468b.
- Serra S. Quirico, Italien II, 98.
- Serravalle, PJOesterr. Südb. 244a.
- Serravalle, Oberitalien I, 84 u. 158.
- Serrig P, Saarbrücker E. 18.
- Sersheim Württemb. Stsb. 8. (Vaihingen-).
- Serves, Paris-Lyon-M. 5, 88.
- Servon, Franz. Westb. 3, 142.
- Sessana, Oesterr. Südb. 85.
- Sesto, Oberitalien I, 80.
- Sesto, Oberitalien I, 421.
- Sesto Calende, Oberitalien I, 21 u. 421.
- Sestri-Fontane, Ober-Italien I, 123.
- Sestri-Levante, Oberitalien I, 111.
- Sesvete, Ungar. Stsb. 64.
- Settanz, Aussig-Tepl. E. 7.
- Settimo, Oberitalien I, 341.
- Setubal, Portugal 22.
- Seubersdorf, Bayer. Ostb. 96.
- Seubitz P, Bayer. Stsb. 72a.
- Sevelen, Verein. Schwz. 3, 26.
- Sevenum, Nederl. Stsb. 2, 63.
- S. Severa, Ital. Röm. II, 34.
- Séver (Saint-), Franz. Westb. 3, 250.
- Sevraac, Franz. Orléansb. 4, 175.
- S. Severo, Italien. Südb. III, 53.
- Seveux, Franz. Ostb. 2, 212.
- Sevilla, Spanien 129 u. 130.
- Sévran-Livry, Franz. Nordb. 1, 141.
- Sèvres-v.d'A, Franz. Westb. 3, 97.
- Seybothenreuth, Bayer. Ostb. 73.
- Seyssel, Paris-Lyon-M. 5, 251.
- Sezanne, Franz. Ostb. 2, 328. (Epernay-Homilly-).
- Sferio, Ital. Sicil. IV, 125.
- Sfgurgola, Ital. Röm. II, 112.
- Siboth P, Siebenbürger E. 14.
- Sibret, Belg. Gr. Luxemb. 7, 550.
- Sibyllenort, Rechte Oderuferl. 15.
- Sichem-Montaign, Belg. Gr. Centr. 2, 33.
- Sicherow P, Süd-Nordd. Vldgsb. 18. (Sichow).
- Siedern, Lemb.-Czern.-Jassy 27.
- Siderno, Ital. Calabria. IV, 37.
- Siderno, Ital. Calabria. IV, 37.
- Siders, Schwz. Ligne d'Italie 8, 12.
- Siebenbrunn, Oesterr. Stsb. 107.
- Siedlce, Russl. Warsch.-Teresp. 13, 43.
- Siegburg, { Köln-Minden 45.  
Köln-Giessen.  
(Rheinische E. 110.
- Siegelsdorf, Bayer. Stsb. 167.
- Siegen, { Berg.-Märk. E. 82.  
Ruhr-Siegb.  
Köln-Minden 64.  
Köln-Giessen.
- Sigersdorf, Niederschl.-Märk. 28.
- Siegharts, Gr., K. Fr.-Josepb. 16.
- Siegmar, Sachs. Staatsb. 145. (Güterstation)
- Sienna, Italien. Röm. E. II, 81.
- Sierenz, Elsass-Lothr. 98.
- Sierndorf, Oesterr. Nordwestb. 7. (Siethwende), Glückst.-Elmshorn 2.
- Siggenthal, Schwz. Nordostb. 2, 60.
- Sigless (Wiesen-), Oesterr. Südb. 93.
- Siglingen, Württemb. Stsb. 63.
- \*Sigma- (Bad. Staatsb. 200.
- Singling, Württemb. Staatsb. 185.
- \*Singen, Württemb. Stsb. 185.
- \*Singenringendorf Württemb. Staatsb. 184.
- Sigmunds-herberg (Horn) { Kais. Fr.-Josepb. 13.  
Oesterr. Nordwstb. 43.
- Signa, Ital. Röm. II, 3.
- Signau, Schwz. Bern. Stsb. 4, 18.
- Signy le Petit, Franz. Ostb. 2, 282.
- Silberhausen- Thüringische 41. (Dingelstädt),
- Silein, Kaschau-Oderb. 10.
- Silenieux, Belg. Gr. Centr. 2, 111.
- Sillebeck, Dänemark Jütl. E. 58.
- Sillé-le-Gillaume, Franz. Westb. 3, 128. (Sillery),
- Sillery, Franz. Ostb. 2, 288.
- Sillian, Oesterr. Südb. 191.
- Siluwka (Nesowitz), Oesterr. Stsb. 18.
- Silvi, Ital. Südb. III, 37.
- Simbach, { Bayer. Stsb. 280.  
{ Kais. Elisab. 92.
- Simmering, Oesterr. Stsb. 87. (Wien-Raab-N.-Südn.)
- Simola, Russl. III 10, 16.
- Simonsdorf, Preuss. Ostb. 35.
- Simonstorp, Schwed. Stsb. 45.
- Simpelvel, Aachen-Mastricht 4.
- Sinagra, Italien Röm. II, 83.
- Sincaery, Frankr. Nord. E. 1, 1.
- Sindal, Dänemark. Jütl. E. 64.
- Singen, Bad. Stsb. 81. (P.-v. E.-Exp.)
- Sinn, Köln-Minden 58.
- Sinjwakaia, Russl. V 30, 35.
- Sinog, Ital. Südb. III, 19.
- Sinzigaglia, Badische Stsb. 128. (P. u. E.-Exp.)
- Sinsheim, Badische Stsb. 128. (P. u. E.-Exp.)
- Sinzheim P, Bad. Stsb. (Billeth.) 20.
- Sinzig, Rheinische E. 47.
- Sjözand, Schwed. Privatbahn 170.
- Sió Fök, Oesterr. Südb. 125.
- Sion (Schweiz), Ligne d'Italie 8, 11.
- Siracusa, Ital. Sicil. IV, 74.
- Sirnach, Verein. Schwab. 3, 9.
- Sirotno, Russl. Dänab.-Witebsk IV, 27.
- Sissaach, Schweiz. Centr. I, 7.
- Sissak, Oesterr. Südb. 151.
- Sittard, Niederländ. Stsb. 2, 54.
- Sitten (Sion), Schwz. Ligne d'Italie 8, 11.
- Siverskaja, Petersburg-Warschau II, 9.
- Sivirsk, Schweiz. Westb. 5, 26.
- Skalbberg, Dänemark 1, 13.
- Skalit, Oesterr. (nördl.) Stb. 24.
- Skalitz (Bhm.), Süd-Nordd. V.-B. 23.
- Skandau, Preuss. Ostb. 93.
- Skanderborg, Dänemark, Jütl. E. 26.
- Skäre, Schwed. Staatsb. 88.
- Skarmaes, Norwegen 216.
- Skattkär, Schwed. Stsb. 86.
- Skaungaard, Dänemark, Jütl. E. 37a.
- Skjerniewice, Warschau-Wien I, 6.
- Skjörping, Dänemark, Jütl. E. 51.
- Skjördalen, Norwegen 341.
- Skollenborg, Norwegen, 248.
- Skopin, Russl. Skopinb. V 20, 3.
- Skivre, Dänemark, Jütl. E. 42.
- Sköfde, Schwed. Stsb. 27.
- Skotsewien, Norwegen 238.
- \*Skrad, Ungar. Stsb. 74. (Carlstadt-Flume.)
- Skuč, Oesterr. Nordwestb. 48.
- Skratowo, Russl. Mosk.-Kursk V 29, 14.
- Slagelse, Dänemark. Seel. E. 36.
- \*Slatina, Tärkel, Rumänische E. 2, 51.
- Slatinan, Oesterr. Nordwestb. 50. (Slawentzitz), Oberschles. E. 14.
- Slawjank, Russl. V 30, 22.
- Slawrokowo, Russl. V 30, 21.
- Sleyding, Belgien 10, 637.
- Slobodeja, Russl. VI 32, 16.
- Slotwina, Galiz. Carl-Ludwigsb. 3.
- Sluppen, Norweg. Stsb. 262.
- Sluyskilla, Belg. Société 5, 327.
- Smajewka, Russl. Mosk.-Kursk V 29, 20.
- Smolensk, Russl. Witebsk-Orel IV, 36.
- Smichow (Prag) Böhm. Westb. 22.
- Smidar, Oesterr. Nordwestb. 57.
- Smuifritz, Süd-Nordd. Verbdgsb. 5.
- Smolensk, Russl. V 31, 20.
- Smoeskerke, Belg. Société 5, 311.
- Snaumenka, Russl. VI 36, 3.
- Snyatin, Lemberg-Czernowitz 18.
- Sobernheim, Rhein-Naheb. 34.
- Soblesau, Kais. Fr. Josepb. 55.
- Soborsin, Siebenbürger E. 7.
- Soden, Taunusb. 3.
- Söberg, Norweg. Stsb. 266.
- Söderhamn, Schweden Privatb. 177.
- Södertelje(öfre), Schwed. Stsb. 5.
- Södertelje(nedre), Schweden Stsb. 6.
- Söding, Graz-Köflach. E. 5.
- Söfingen, Württemb. Stsb. 167.
- Söllingen, Braunschweig 28.
- Söllingen P, Bad. Stsb. 144. (Billeth.)
- \*Söllingen, Berl.-Potsd.-Mgdb. 27.
- Sorby, Schwed. Stsb. 30.
- Sörnewitz siehe Neusörnowitz.
- Sösdala, Schwed. Stsb. 71.
- Soest, { Berg.-Märk. E. 59.  
{ Westfälische E. 13.
- Soest-Soestdijk-Baarn, Nederl. Centr. 4, 13.
- Soetermeer-Zegwaard, Niederländ. Centr. 4, 13.
- Soetenich, Rheinische E. 29.
- Soignies, Belg. Stsb. 1, 106.
- Soissons, { Franz. Nordb. 1, 152.  
{ Franz. Ostb. 2, 194.
- Sokolka, Petersburg-Warschau II, 43.
- Sokolnitz, Kais. Ferd. Nordb. 71.
- Solarolo, Ital. Südb. III, 86.
- (Solenua), Oesterr. Südb. 19.
- Solero, Italien I, 203.
- Solingen, Berg.-Märk. E. 97.
- Söllbrück, Altona-K. (Schlesw.) 44.
- Sollies-Pont, Paris-Lyon-M. 5, 144.
- Sollstedt, Magdeh.-Leipzig 30. Halle-Cassel.
- Solnhofen, Bayer. Stsb. 248.
- Solopaca, Ital. Südb. III, 108.
- Solotarewo, Russl. V 23, 8.
- Solothurn, Schweiz. Centr. I, 52.
- Solotuchino, Russl. Mosk.-Kursk 105.
- Soire-sur-Sambre, Nord. Belg. 4, 251.
- Som, Ungar. Nordostb. 31.
- Somlyó-Vásárhely, Ung. Westb. 40.
- Somain, { Franz. Nordb. 1, 365.  
{ Frankreich 1w, 7.
- Sombrefte, Belg. Staatsb. 1, 273.
- Somma, Oberitalien I, 407.
- Sommacampagna, Oberitalien I, 290.
- Somme-Bionne H, Franz. Ostb. 2, 292.
- Somme-Tourbe, Franz. Ostb. 2, 291.
- (Sommerau), Schweiz. Centr. I, 8.
- Sommerein (Strass), Oesterr. Stsb. 66. Wien-Raab-N.-Südn.)
- Sommerfeld (Preuss.), Niederschl.-Märkische 19.
- Sommerstedt, Altona-Kiel 29. (Schlesw.)

- Sommery, Franz. Nordb. 1, 195.  
 Somos-Ujfalv, Ungar. Stsb. 16.  
 Somow, Russl. Koslow-Woronesch V 24. 8.  
 Sondelfingen P, Würtemb. Stsb. 131  
 Sondershausen, Nordh.-Erfurt 4.  
 Sonneberg, Werrabahn G1.  
 Sonnenberg, Buschtährader 28.  
 Sorau, (Halle-Sorau-Guben 21.)  
 (Niederschles.-Märk. 22.)  
 (Niedersch. Zweigb. 3.)  
 Sori, Oberitalien I, 116a.  
 Sorcy, Franz. Ostb. 2, 41.  
 Sorresina, Oberitalien I, 456.  
 Sorognes, Paris-Lyon-M. S. 109.  
 Sorø, Dänem., Seel. E. 2, 55a.  
 Sordacamaro, Ober-Italien I, 469.  
 Sosnowce, Warschau-Wien I, 24.  
 Sosnowka, Russl. V 23, 11.  
 Sóstó, Ungar. Nordostb. 44.  
 Sotoghem, Belg. Stsb. 1, 167.  
 Sottaviz, Belg. Stsb. 1, 314.  
 Sotz (Sontz-les-bains)-Bad Sülz, Elsaß 146.  
 Sontz-sons-Forêts = Suls unterm Walde Elsaß 7.  
 Soultz-Wuenheim-Oberels., Elsaß 117.  
 Souvy, Belgien 7, 592.  
 Spa, Luxemb. Wilhelmsb. 37.  
 Spaichingen, Württemb. Stsb. 161.  
 Spalt, Bayer. Staatsb. 42a.  
 Spandau, Berlin-Hamburg. E. 2.  
 Spandau, Magdeb.-Halberst. 46.  
 Sparanesi, Ital. Rom. II, 127.  
 Sparkiser, Franz. Westb. 73, 40.  
 Sparholm, Schwed. Stsb. 12.  
 Speicher, Rheinische E. 34.  
 Spello, Ital. Rom. II, 65.  
 Speldorf-Broich, Rhein. E. 89.  
 Speesiz, Oberitalien I, 105.  
 Speyer, Pfälz. Ludwigsb. 29.  
 Spiefeld, Oesterr. Südb. 55.  
 Spillern P, Oestr. Nordwestb. 5.  
 Spinetta, Oberitalien I, 202.  
 S. Spirito, Italien. Südb. III, 22.  
 S. Spirito Bitonto, Ital. Südb. III, 64.  
 Spirowo, Grosse Russische II, 85.  
 Spital, Oesterr. Südb. 32.  
 Spittal, Oesterr. Südb. 180.  
 Spittelndorf, Niederschl.-Märk. 34  
 Spoleto, Ital. Rom. II, 68.  
 Spotorzo, Oberitalien I, 149.  
 Spremberg, Berlin-Görlitz 10.  
 Spremlingen, Hess. Ludwigsb. 49.  
 Sresiano, Oberitalien I, 13.  
 Springe, Hannov. Altenb. 6.  
 Squinzano, Ital. Südb. III, 76.  
 Szaraisk, Russl. V 13, 16.  
 Szecseni, Russl. V 22, 3.  
 Sprottau, Niederschles. Zwgb. 5.  
 Staab, Böhm. Westb. 5.  
 Staad, Verein. Schwzb. 3, 14a.  
 Staatz, Oesterr. Stsb. 10.  
 Staudlau, Oesterr. Stsb. 2.  
 Stadtberge, Berg.-Märk. E. 126.  
 (Ruhrtalbah.)  
 Stadthagen, Hannover. E. 45.  
 Stadtkyll, Rheinische E. 28.  
 Staffel, Nassauische E. 46.  
 Stadt-Oldendorf, Braunsch. E. 2.  
 Staffelbach, Bayer. Stsb. 77.  
 Staffelstein, Bayer. Stsb. 69.  
 Stahlab, Kais. Fr. Joseph. 15.  
 (Stahringen) Bad. Stsb. 189. (B. A. B.)  
 Stallupönen, Preuss. Ostb. 62.  
 Staltach, Bayer. Stsb. 203.  
 Stambach, Bayer. Stsb. 71.  
 Stamera, Oesterr. Staatsb. 167.  
 Stanghella, Ober-Italien I, 52.  
 Stanislaw, Lemberg-Czernow. 13.  
 Stanislo, Ungar. Nordostb. 6.  
 [Beszege-]  
 Stanislawschik, Russ. Südwest. VI, 94.  
 Stankau, Böhm. Westb. 4.  
 Stanow-Kolodes, Russland Moskau-  
 Kursk V, 99.  
 Staphorst, Nederl. Stsb. 2, 42.  
 Staresiolo, Lemberg-Czernowitz-  
 Jansy 3.  
 Stargard (Berlin-Stettiner E. 14.  
 (Pommern.) Oberschlesische E. 59.  
 (Stargard-Posen.)  
 Stargardt (Pr.-) Preuss. Ostb. 81.  
 Starkenbach, Oestr. Nordwestb. 63.  
 Staraberg, Bayer. Stsb. 192.  
 Staroje-Seio, Russl. Dünaburg-Witebak  
 IV, 28.  
 Startsch Tr., Oestr. Nordwestb. 21.  
 Starza, Italien. Südb. III, 99.  
 Stassfurt (Magdeb.-Halberst. 38.  
 (Magdeburg-Leipzig 18.  
 Statte, Nord Belge 4, 213.  
 Stauchitz, Sächs. Staatsb. 159.  
 (B.-Insp.)  
 Staudernheim, Rhein-Nahab. 33.  
 Stauding, Kais. Ferd. Nordb. 24.  
 Staufen (Ober-), Bayer. Stsb. 7.  
 Stavelt, Luxemb. Wilhelmsb. 35.  
 Stavenhagen, Friedr. Franzb. 15.  
 Steeg (de), Nederl. Stsb. 2, 18.  
 Steele, Berg.-Märk. E. 67.  
 Steenbeque, Franz. Nordb. I, 103.  
 Steenbrugge, Belg. Gand-Bruges 10. 644.  
 Steenwerck, Franz. Nordb. I, 128.  
 Steenwijk, Nederland. Stsb. 2, 44.  
 Stefanau, Oestr. (nördl.) Stsb. 78.  
 Stefano (S.), Ober-Italien I, 434.  
 S. Stefano, Ital. Sicil. IV, 51.  
 Stefano Belbo (S.), Ober-Italien I, 256.  
 Stefano (St.) al Mare, Ober-Italien I, 136.  
 Stefanshütte, Kaschau-Oderb. 30.  
 Steglitz P, Berl.-Potsd.-Magdeb. 2.  
 Stehag, Schwed. Stsb. 73.  
 Steierdorf, Oesterr. (südöstliche)  
 [Anina-] Stsb. 183.  
 Stein, Sächs. Stsb. 168. B.-Insp.  
 (Steina), Sächs. Stsb. 153.  
 Steinach P, Bad. Stsb. 162. (Billett.)  
 Steinach, Bayer. Stsb. 157.  
 Steinach, Oesterr. Südb. 220.  
 Steinamanger, (Oesterr. Südb. 102.  
 (Ungar. Westb. 13.  
 Steinau, Bebra-Hanau 11.  
 Stein-Aujesd, Wilkischer Kohlenb. 3.  
 (Steinbach), Bad. Stsb. (Billett.) 21.  
 Steinburg, Elsaß-Lothr. 15.  
 Steinbruch, Oestr. (südöstl.) Stsb. 138  
 Steinbruch, Ungar. (nördl.) Stsb. 2.  
 Steinbrück, Oesterr. Südb. 67.  
 Steinen, Bad. Wiesenthalb. 210.  
 (P.-u. E.-Exp.)  
 Steinenbach P, Württemb. Stsb. 189  
 Steinheim, Hannov.-Altenb. 12.  
 Steinkirchen, Kais. Elisabethb. 82  
 Steinsfurth, Bad. Stsb. 129.  
 (P.-u. E.-Exp.)  
 Steinwenden, Pfälz. Nordb. 56.  
 Stelle, Hannov. Stsb. 16.  
 Stendal, Magdeb.-Halberst. 22.  
 Magdeburg-Wittenberge.  
 Stenstorp, Schwed. Stsb. 28.  
 Stentsch, Märk.-Posener E. 6.  
 (Stephanskirchen), Bayer. Stsb. 138  
 (Stephansposching), Bayer. Ostb. 50  
 Sterbfritz, Bebra-Hanauer E. 19.  
 Sterkrade, Köln-Minden. E. 36.  
 Sternatia, Ital. Südb. III, 81.  
 Sternberg, Märk.-Posen. E. 3.  
 Sternberg, Kais. Ferd. Nordb. 79.  
 Stenschanze, Berlin-Hamburg 28.  
 (Hamburg)  
 Sternalth, Auswelche Oestr. Südb. 11.  
 Stenponich, Belg. Gr. Luxemb. 7, 531.  
 Sterzing, Oesterr. Südb. 225.  
 Stetten P, Bad. Wiesenthalb. 207.  
 (Billett.)  
 Stettin, Berlin-Stettin. 10.  
 Steudnitz, Niederschl.-Märk. 32.  
 Steyer (Stadt), Kronpr. Rudolffb. 3.  
 Steyregg, Kais. Elisabethb. 84.  
 Stiablaw, Kais. Franz. Joseph. 37.  
 Stickhausen, Oldenb. Stsb. 14.  
 Stierhof, Bayer. Stsb. 117.  
 Stjernhof, Schwed. Stsb. 11.  
 Stimigliano, Ital. Rom. II, 73.  
 Stimpfach, Württemb. Stsb. 85.  
 Stochow (Lana), Buschtährader 12.  
 Stockach, Bad. Stsb. 192. (E.-Ex.)  
 Stockaryd, Schwed. Stsb. 61.  
 Stockerau, Oestr. Nordwestb. 6.  
 Stockhausen, Nassau. Stsb. 38.  
 Stockheim, Bayer. Stsb. 222.  
 Stockheim, Oberhess. E. 24.  
 Stockholm, Schwed. Stsb. 1.  
 Stockmannshof, Russl. Riga-Dünab. IV. 11  
 Stockstadt, Hess. Ludwigsb. 29.  
 Stockstadt a. Rh., Hess. Ludwigsb. 57.  
 Stockwald, Bad. Stsb. 170.  
 Stoeren, Norweg. Stsb. 271.  
 Stovring, Dänem., Jüt. E. 52.  
 Stobolm, Dänem., Jüt. E. 40a.  
 Stodolische, Russland, Witebak-Orel  
 IV, 39.  
 Stokke, Norweg. Stsb. 264.  
 Stolberg, (Berg.-Märkische E. 154  
 (Rhein), Rheinische E. 5.  
 Stolp, Berlin-Stettin. E. 29.  
 (Stolzsmütze), Oberschlesische 78.  
 (Wilhelmsb.)  
 Storé, Oesterr. Südb. 63.  
 Storvik, Schweden, Privatb. 159.  
 Strabiceo-Gorond, Ungar. Nord-  
 ostb. 41.  
 Stradam, Breslau-Warschau 3.  
 Stradella, Ober-Italien I, 194.  
 Strakonice, Kais. Fr. Joseph. 30.  
 Stralsund, Berlin-Stettin. E. 59.  
 Vorpommersche B.  
 Strassbino, Ober-Italien I, 388.  
 Stramsjö, Schwed. Stsb. 1, 44.  
 Stranach, Kronpr. Rudolffb. 34.  
 (Stranow-Krnsko), Turnau-Kralup 7.  
 Stranow-Kolodes, Russl. V 29, 19.  
 Strassburg, Berlin-Stettin. E. 69.  
 Strassburg, Elsaß-Lothr. 1.  
 Strassburg (Metzger Thor),  
 Elsaß-Lothr. 71.  
 Strassburg, Russland VI, 49.  
 Strassenhaus, Voralberger 12.  
 Strassgang, Graz-Köflach. E. 2.  
 Strasskirchen, Bayer. Ostb. 49.  
 Strassnitz-Rohatetz, Kais. Ferd.  
 Nordb. 13.  
 Strass-Sommerein, Oestr. Stsb. 99.  
 Wien-Baas-Neu-Södney.  
 Strasswalchen, Kais. Elisabethb. 42  
 Straubing, Bayer. Ostb. 47.  
 Straussberg, Preuss. Ostb. 3.  
 (Straussfurt), Nordhaus.-Erfurt 8.  
 Straussnitz, Böhm. Nordb. 29.  
 Strazele, Franz. Nordb. I, 126.  
 Strelnja, Russl., Petersb.-Petersh. III 9, 7.  
 Strehlen, Oberschlesische 106.  
 Strelitz P, Oesterr. Staatsb. 72.  
 (Brünn-Rossitz.)  
 Strelitz, Oesterr. Stsb. 19.  
 Strevi, Ober-Italien I, 245.  
 Stryemieszyce, Warschau-Wien I, 21a.  
 Striegau, Breslau-Freiburger 17.



Striüb, Dänemark, Fun. E. 6.  
 \*Strochowitz, M.-Schl. Centr. 17.  
 Strömnen, Norwegen 1. 203.  
 Struer, Dänemark, Juti. E. 44.  
 (Strzemieszyce) Warsch.-Wienl. 21a  
 Stubben Hannover. Stab. 38.  
 \*Studenzen, Ungar. Westb. 22.  
 Stüben (F.-), Ungar. Staatsb. 29.  
 Stübing, Oesterr. Südb. 45.  
 Stürlack (Gr.-), Oest. Südb. 17.  
 Stuhlweissen-Oest. Südb. 128.  
 burg, { Ungar. Westb. 29.  
 Stumedorf, Magdeb.-Leipzig. 9.  
 Stupčić, Kais. Fr. Joseph. 59.  
 Sturla, Ober-Italien I, 119a.  
 Stuttgart, Württemb. Stab. 16.  
 (Inspection.)  
 Saarbrücker E. 6.  
 Styring, { Elsass-Lothr. 42.  
 Styrum, Berg.-Märk. E. Linie v.  
 Suberg, Schweiz. Bern. Stab. 4. 7.  
 Subigen, Schweiz. Centralb. 1. 50.  
 Suchenthal, Kais. Fr. Joseph. 50.  
 Sučzawa, Lemb.-Czern.-J. 28.  
 (Itakany).  
 \*Sudenburg, Berl.-Potd.-Mgdh. 19.  
 Suderburg, Hannover. Stab. 9.  
 Sudoměř, Kais.-Fr.-Joseph. 53.  
 Süchteln, Crefeld-Kr. Kempen 2.  
 Sulsted, Dänemark, Juti. E. 60.  
 Sünching, Bayer. Ostb. 17.  
 Süssen, Württemb. Stab. 28.  
 (Ver. I. Cl.)  
 Süssenbrunn P, K. Ferd. Nordb. 3.  
 Suèvres, Franz. Orléansb. 4. 31.  
 Suida, Russl. Petersb.-Warschau II, 4.  
 Suippes, Franz. Ostb. 2. 290.  
 Sulgen, Schweiz. Nordostb. 2. 4.  
 Sulpic d'Jgon (St.-), Franz. Orléansb. 4. 82.  
 Sulpice (St.-), Französ. Orléansb. 4. 213.  
 Laurière  
 Sulz, Bayer. Stab. 200.  
 Sulz (Bad-), Elsass-Lothr. 146.  
 Sulz u/W., Elsass-Lothr. 7.  
 Sulz (Ober-), Elsass-Lothr. 118.  
 Sulz, Württemb. Stab. 144.  
 Sulza, Thüringische E. 12.  
 Sulzbach, Saarbrücker E. 13.  
 » -Grube, Saarbrücker E. 45.  
 Sulzbach, Bayer. Ostb. 35.  
 (Amberg)  
 Sulzdorf, Württemb. Stab. 79b.  
 Summerau, Kais. Elisabethb. 75.  
 Surdon, Französ. Westb. 3. 212.  
 Suresnes, Franz. Westb. 3. 95.  
 Suresse, Schweiz. Centralb. 1. 40.  
 Susa, Ober-Italien I, 224 u. 270.  
 Susannagrube, Rechte Oderuferb. 31.  
 Susteren, Niederl. Stab. 2. 55.  
 Svarta, Schwed. Stab. 60.  
 Světuhk, Dänemark, Juti. E. 57.  
 Sventorf, Schwed. Stab. 153.  
 Swalmen, Niederl. Stab. 2. 59.  
 Swarsozyn, Preuss. Ostb. 82.  
 Swensianf, Petersb.-Warschau II, 31.  
 Swelta, Oest. Nordwestb. 30.  
 Sweveghem, Belg. Staatsb. 1. 217.  
 Swiba, Breslau-Warschau 7.  
 Swida, Petersb.-Warschau II, 4.  
 Swijan-Podol, Turn.-Kr.-Prag 12.  
 Sylvain (St.-) Briollay, Fr. Westb. 3. 198.  
 Synghem, Belg. Staatsb. 1. 242.  
 Szajol, Belg.-Grand-Bruges 10. 643.  
 Szajol, Theissbahn. 4.  
 Szakalháza, Oest. (südöstl.) Stb. 162.  
 Szalancs, Ungar. Nordostb. 37.  
 (Nagy-)  
 Szalatna, Ungar. nördl. Stab. 21.  
 (Nagy-)

Szalonta, Alföldbahn 4.  
 (Apoz)  
 Szántód, Oesterr. Südb. 124.  
 Szaravola, Oest. Staatsb. 174.  
 Szarnas P, Alföldb. 26.  
 \*Szászvári, Báltaszék-Dombóvár  
 Zákány E. 4.  
 Szathmár, Ungar. Nordostb. 10.  
 [-Nemeth]  
 Szatymáz, Oest. südöstl. Stb. 151.  
 Szczakowa, K. Ferd. Nordb. 66.  
 Szczawne, Ungar. Galiz. E. 11.  
 Szczepanowitz G, Oberschles. 9.  
 { Alföldbahn 13.  
 Szegedin, Oesterr. Stab. 153.  
 Szemere, Ungar. Westb. 3.  
 Szemes, Oesterr. Südb. 123.  
 Seent, vgl. die mit Szent zusammenge-  
 setzten Wurzelwörter.  
 Szent-Iván-Zala-Egerszeg,  
 Oesterr. Südb. 106.  
 Szent-Mihály, Oest. Südb. 107.  
 Szered, Pressb.-Tyrnau 13.  
 {Theissbahn 19.  
 Szerencs, { Ungar. Nordostb. 21.  
 \*Szigeth, Ungar. Nordostb. 20.  
 Szigetvár, Fünfkirchen-Barcs 4.  
 Szihalom, Ungar. Staatsb. 38.  
 Szikszó, Theissbahn 23.  
 Szillen, Tilsit-Insterb. 3.  
 Báltaszék-Dombóvár  
 Zákány E. 12.  
 Szobb, Oesterr. (südöstl.) Stb. 130.  
 Szoboszló, Theissbahn 10.  
 \*Szöllös (Nagy-), Ung.-Nordostb. 34.  
 { Oesterr. Südb. 141.  
 Szöny (Uj-), { Oesterr. Stab. 105.  
 (Wien-Baab-N. Szöny.)  
 Szőreg, Oesterr. Stab. 154.  
 {Theissbahn 3.  
 Szolnok, { Ungar. Staatsb. 48.  
 \*Szomotor, Ungar. Nordostb. 26.  
 Szonta, Alföldbahn 22.  
 Szürte, Ungar. Nordostb. 51.

T.

Taastrup, Dänemark, Seel. E. 52.  
 Tabor, Kais. Fr. Joseph. 57.  
 Tachomow, Russl. Mosk.-Kurek V 29, 8.  
 Tacogninères, Franz. Westb. 3. 226.  
 \*Tackern, Ungar. Westb. 23.  
 Tägerichs, Schwz. Bern. Stab. 4. 15.  
 Tagarog, Russl. Charkow-Rostow V 30, 33.  
 Tagarr, Schweden 6. 138.  
 Tairnering, Bayer. Ostb. 18.  
 Tain, Paris-Lyon-M. 5. 89.  
 Talamone, Ital. Röm. II, 26.  
 Talisy, Russl. Mosk.-Jaroslaw V 17, 2.  
 Tamala, Russl. V 23, 10.  
 Tambow, Russl. Koslow-Tambow V 22, 4.  
 Taminee, Belg. Stab. 1. 141.  
 Tamise, Belgien 6. 356.  
 (Tamsel), Preuss. Ostb. 9.  
 Tangerhütte, Magd.-Halberst. 20.  
 (Magdeburg-Wittenberge).  
 Tanlay, Paris-Lyon-M. 5. 30.  
 (Tannendorf), Leipzig-Dresden 25.  
 Tannenber, Böhm. Nordb. 12.  
 Tantow, Berlin-Stettin 9.  
 Tapiau, Preuss. Ostb. 54.  
 \*Tapió-György, Ungar. Staatsb. 46  
 Taps, Russl. III 11, 7.  
 Taraczköz, Ungar. Nordostb. 18.  
 Tarnowka, Russl. V 30, 14.  
 Taranto, { Italien, Südb. III, 153.  
 ? » Calabr. IV, 1.  
 Tarare, Paris-Lyon-M. 5. 286.  
 Tarascon, Paris-Lyon-M. 5. 214.  
 Tarbes, Französ. Midi, 6. 22.

Tarcal P, Theissbahn 18.  
 Tardienta, Span. Sarag.-Barcel. 6. 42.  
 Tárkosked, Oest. (südöstl.) Stb. 121  
 Tarján (Salgo-), Ungar. St.-Stab. 15.  
 Tarnok, Oesterr. Südb. 132.  
 Tarnopol, Galiz. Carl-L.-B. 43.  
 Tarnów, Gal. Carl Ludwigb. 10.  
 { Oberschlesische 22.  
 { Rechte Oderuferb. 22.  
 Tarnowitz, {  
 Tarp, Altona-Kiel (Schlesw.) 18.  
 { Span. Tarag.-Barcel. 9. 65.  
 » Tarag.-Vimb. 10. 66.  
 » Alm.-Tarag. 11. 80.  
 Tarrasa, Spanien, Sarag.-Tarag. 6. 39.  
 \*Tarrvis, Kronpr. Rudolfb. 42.  
 Taschlik, Russl. VI 32, 44.  
 Taviere, Belgische Staatsb. 1. 289.  
 Tauberbischofsheim, Bad. Stb. 136  
 (P.-u. E.-Esp.)  
 Taufkirchen, Kais. Elisabethb. 51.  
 Taulov, Dänemark, Juti. E. 1. 4.  
 Taus, Böhm. Westb. 2.  
 Tavankut Ausw., Altdöb. 17.  
 Tavank, Paris-Lyon-M. 5. 328.  
 Tavazano, Ober-Italien I, 429.  
 Tavernelle, Ober-Italien I, 35.  
 Tavernelle, Italien, Röm. E. I, 19.  
 Taviere, Belg. Staatsb. 1. 289.  
 Tawastehus, Russl. III 10, 38.  
 Telnaraja, Grosse Russische II, 120.  
 Teano, Ital. Röm. II, 126.  
 Tecsó, Ungar. Nordostb. 17.  
 Tegelen, Niederl. Stab. 2. 61.  
 \*Teinach, Württemb. Stab. 204.  
 Teisendorf, Bayer. Stab. 146.  
 \*Tekutsch, Türkei, Rumän. E. 2. 19.  
 Teles, Ital. Südb. III, 109.  
 Temblique, Spanien (Madrid-Alla.) 12. 94.  
 Temes- { Oest. südöstl. Stb. 163.  
 vár, { Arad-Temesvár 8.  
 Tempelhof, Niederschles.-Märk.  
 (Berl. Verb.-Bah.) 71.  
 Templeuve, Belg. Stab. 1. 95.  
 Templeuve, Frankr. Nord 1 z. 6.  
 Tenhut, Schwed. Stab. 56.  
 Tepla, Kaschau-Oderb. 17.  
 Teplitz, { Aussig-Teplitz 6.  
 { Dux-Bodenbach. 9.  
 Terdonck, Belg. Société 5. 403.  
 Terebes-Gál, Ungar.-Galiz. E. 23.  
 Terecik, Russl. III, 10, 8.  
 Terenne (Kis-), Ungar. Stab. 14.  
 Teresa (S.), Ital. Stöil. IV, 55.  
 Tereschkino, Russland II 5, 1.  
 Terespol, Preuss. Ostb. 29.  
 Teresopol, Russl. Warsch.-Teresp. 1. 3. 48.  
 Terginer, Französ. Nordb. 1. 20.  
 Ternignon, Ital. Fell's Mont Cenab. I. 473.  
 Termini, Italien Stöilien IV, 87.  
 Termoli, Ital. Südb. III, 47.  
 Termonde, Belg. Stab. 1. 44.  
 Ternath, Belg. Stab. 1. 46.  
 Ternberg, Kronpr. Rudolfb. 4.  
 Terneusen, Belg. Société 5. 398.  
 Terni, Italien, Römische II, 69.  
 Ternitz, Oesterr. Südb. 25.  
 Ternowka, Russl. Gijajay-Borisoglebsk  
 V 27.  
 Terranova, Ober-Italien I, 467b.  
 Teschen, Kaschau-Oderberg 5.  
 Tessonières, Französ. Orléansb. 4. 225.  
 Tescz, la-  
 Testitz, Belg. Gr. Centr. 2. 24.  
 Tétény, Oesterr. Südb. 133.  
 Teterow, Friedr. Franzb. 13.  
 Tetschen, Böhm. Nordb. 21.  
 Tetschitz, Oesterr. Stab. 73.  
 Tettelnborn, Hannov. Stab. 92.  
 Tettwang, Württemb. Stab. 51.  
 Teuchern, Thüringische 24.  
 Teuplitz H, Halle-Guben-Sorau 20.  
 Teutonia G, Westfälische 3.

- Teutschenthal, Mgd.b.-Leipz. 20.  
(Halle-Cassel.)
- Thal, Oesterr. Südb. 189.
- Thale, Magdeb.-Halberst. 14.
- Thalham, Bayer. Stsb. 185.
- Thalhausen, Württemb. Stsb. 147.
- Thalheim, Kronpr. Rudolfb. 25.
- Thalkirchhof, Bayer. Stsb. 7a.
- Thalkirchen, Bayer. Stsb. 127.
- Thalmühle P, Bad.Stb.177.(E.-Exp.)
- Thann, Elsass-Lothr. 108.
- Thaon H., Französ. Ostb. 2, 218a.
- Tharandt, (B.-Insp.)Sächs. Stsb. 52.
- Tharau, Ostpreuss. Südb. 11.
- Thayingen, Bad. Stsb. 79. E.-Exp.
- Theisbergatzen, Pfälz. Nordb. 61.
- Theissen P, Thüringische E. 26.
- Themar, Werrabahn 52.
- Theresienfeld, Oesterr. Südb. 21.
- Theresienstadt Oestr.(nrdl.)Stb.60
- Theresiopel (Maria-), Alfldb.15.
- Theux, Luxemb. Wilhelmsh. 39.
- Thieult, Belgien Thurnhout 12, 658.
- Thielt, Belgien Société 5, 279.
- Thiengen, Bad. Stsb. 69.  
(P.-u. E.-Exp.)
- Thiennes, Französ. Nordb. 1, 102.
- Thiergarten, Buschthörder E. 61.
- Thionville, Elsass-Lothr. 60.
- Thisselt, Belgien 6, 352.
- Thörisshaus, Schweizer Westb. 5, 47.
- Thömar, Portugal 1, 6.
- Thomasroith, x Kais. Elisabethh. 34
- Thomery, Paris-Lyon-M. 5, 13.
- Thorn, Preuss. Ostb. 67.
- Thourau, Franz. Orléansb. 4, 150.
- Thouroute, Französ. Nordb. 1, 14.
- Thourout, Belg. Société 5, 256.
- Thingersheim P, Bayer. Stsb. 93.
- Thuin, Belg. Nord. 2, 248.
- Thuin, Ungar. Stsb. 69.  
(Carlstadt-Fiume.)
- Thulin, Belg. Stsb. 1, 114.
- Thuisy, Franz. Ostb. 2, 296a.
- Thumessil, Frankr. 1y, 3.
- Thun, Schweiz. Centralb. 1, 47.
- Thunow P, Berlin-Stettin 23.
- Thurány, Kaschau-Oderb. 13.
- Thureby, Dänemark, Seel. E. 2, 67.
- Thy-le-château, Belg. Gr. Centr. 2, 104.
- Tichau, Rechte Oderuferb. 33.  
(Tiedmannsdorf), Preuss. Ostb. 43.
- Tiercé, Franz. Westb. 3, 197.
- Tietjerk H, Niederl. Stsb. 2, 5a.
- Tilburg, (Niederl. Stsb. 2, 71.  
Belg. Gr. Centr. 2, 59.
- Tiff, Belg. Gr. Lux. 7, 54.
- Tillour, Nordbelg. 2, 205.
- Tillières, Franz. Westb. 3, 232.
- Tilly, Belg. Gr. Centr. 2, 64.
- Tilsit, Tilsit-Insterburg 1.
- Timmelkam, Kais. Elisabethh. 38.
- Tingleff, Altona-K.(Schlesw.)23
- Tirapoli, Russland VI 32, 49.
- Tirgul, Lemb.-Cernow.-Jassy 36.
- Tirnos, (Belgische Staatsb. 1, 9.
- Tirschnitz, Buschthörder 40.
- Tisza-Lucz, Theissbahn 20.
- Tisza-Ujlak, Ungar. Nordostb. 33.
- Tlumatschau, K. Ferd. Nordb. 17.
- Tluscbit, Petersb.-Warschau II, 51.
- Toblach, Oesterr. Südb. 193.
- Tönis (St.), Crefeld-Kr. Kempen 4.
- Tönnig, Altona-Kiel Schlesw. 49.
- Töreboda, Schweden Stsb. 14.
- Török St. Miklos, Theissbahn 4a.
- Tövis, Ungar. Ostb. 17.
- Tokarewka, Russl. Grassy-Borisoglebk V, 26, 5.
- Tokai, Theissbahn 17.
- Tolcsva (Liszka-), Ungr. Nordost. 23.
- Toledo, Spanien 12, 93.
- Tolkisdorf, Ostpreuss. Südb. 18.
- Tomellia, Schwed. Eslof-Ystad 152.
- Tommerup, Dänemark, Jütl. E. 14.
- Tonco, Ober-Italien I, 468d.
- Tondern, Altona-Kieler E. 52.  
Schlesw.
- Tongrelor (Nuenen-), Ndrl. Stsb. 2, 66.
- Tongres, Niederl. Stsb. 2, 105.
- Tonnerre, Paris-Lyon-M. 3, 29.
- Topkowitz P, Oestr. (nrdl.) Stsb. 66.
- Torbino, Russl. Petersb.-Warschau II, 75.
- Torda, Ungar. Ostb. 34.
- Tordera, Spanien 8, 55.
- Torgau, Halle-Sorau-Guben 7.
- Torine, (Trin), Ober-Italien I, 214 u. 500
- Tornau P, Berlin-Anhalt 42.  
Russlan-Zerbst.
- Tornesch, Altona-Kiel 4.
- Tornócz, Oestr. (südst.) Stb. 120.
- Toroscino, Petersb.-Warschau II, 14.
- Torpes, Paris-Lyon-M. 5, 203.
- Torrazza di Ver., Ober-Italien I, 344.
- Torre-Annunziata, Ital. Südb. III 127 u. 141.
- Torreberetti, Ober-Italien I, 237.
- Torre Cerchiara, Ital. Calabr. IV, 11.
- Torre del Greco, Ital. Südb. III, 126.
- Torre de Lago, Ober-Italien I, 96.
- Torrealegra, Spanien 2, 21.
- Torremare, Ital. Calabr. IV, 2.
- Torrta, Ital. Röm. II, 86.
- Tortona, Ober-Italien I, 161.
- Tortoreto, Ital. Südb. III, 34.
- Tortosa, Span. Almans.-Tarag II, 79.
- Tosna, Russl. Petersb.-Mosk. II, 64.
- Tosto, Russl. III 1, 21.
- Tóto-Megyer Oestr. (südst.)  
Staatsb. 122.
- Toul, Französ. Ostb. 2, 44.
- Toulon, Paris-Lyon-M. 5, 140.  
Franz. Orléansb. 4, 227.  
Franz. Südb. 6, 9.
- Toulouse, Franz. Westb. 3, 88.
- Touques, Französ. Nordb. 1, 125.
- Tournai, Belg. Stsb. 1, 96 u. 250.
- Tournan, Französ. Ostb. 2, 238.
- Tournes, Franz. Ostb. 2, 276.
- Tournus, Paris-Lyon-M. 5, 58.
- Tourcoing, Französ. Orléansb. 4, 42.
- Tourville, Franz. Westb. 3, 33.
- Toury, Franz. Orléansb. 4, 20.
- Trabis, Ital. Sicil. IV, 86.
- Trabitzz, Bayer. Ostb. 76.
- Trachenberg, Oberschlesische 36.  
Breslau-Posen-Glogau.
- Träskända, Russl. Helsingf.-T. III 10, 32.
- Trakehnen, Preuss. Ostb. 61.
- Trampke, Berlin-Stettiner 15.
- Trani, Italien Südb. III, 60.
- Trappes, Franz. Westb. 3, 102.
- Traunfall P, Kais. Elisabethh. 58.
- Traunstein, Bayer. Stsb. 144.  
(P.-u. B.-V.)
- Trautenaub, (Süd-Nord. Verb. 28.  
Oesterr. Nordwstb. 68.
- Trautmannsdorf, Oestr. Stsb. 94.  
Wien-Raab-N.-Szőny.
- Trautscholdsegengrube, Rechte  
Oderuferb. 42.
- Travers, Schweiz. Westb. 5, 71.
- Trasignies, Belg. Staatsb. 1, 334.
- Trebbin, Italien Sicilien IV, 24a.
- Trebbin, Berlin-Anhalt 4.
- Trebendorf, Berlin-Görlitz 11.
- Trebogast, Bayer. Stsb. 223.
- Trebitsch-Startsch, Oestr. Nord-  
westb. 21.
- Trebisacce, Italien Calabrien IV 10.
- Trebnitz, Preuss. Ostb. 5.
- Trecate, (Buffalora), Ober-Italien I, 355.
- Treibach-Althof, Kronpr. Rudolfb. 33.
- Trelazé, Franz. Orléansb. 4, 136.
- le Tremblais H. Franz. Ostb. 2, 279.
- Tremesina P, Süd-Nord-Verb. 9.
- Tremestieri, Italien Sicil. IV, 50.
- Trendelburg, Hess. Nordb. 10.
- Trendelbusch, x Braunschw. 32.
- Treppenhof, Russl. Riga-Dnab. IV, 13.
- Trepuzzi, Ital. Südb. III, 77.
- Treskende, Russl. III 10, 32.
- Treuchtlingen, Bayer. Stsb. 250.  
(Post-u. Bahn-Verw.)
- Treuern, Sächs. Stsb. 125.  
(B.-Insp.)
- Trevi, Ital. Röm. II, 67.
- Treviglio, Ober-Italien I, 364.
- Treviso, Ober-Italien I, 15.
- Trevoix, Paris-Lyon-M. 5, 67.
- Treysa, Main-Weeserb. 8.
- Trieben, Kronpr. Rudolfb. 17.
- Triel, Franz. Westb. 4, 7.
- Triebitz, Oestr. (nrdl.) Stb. 86.
- Trient, Oestr. Südb. (Tirol) 240.  
(Rheinische E. 37.
- Trier, (Saarbrücker E. 22.
- Triesdorf, Bayer. Stsb. 150.
- Triest, Oesterr. Südb. 89.
- Trifail, Oesterr. Südb. 69.
- Trinapolis, Ital. Südb. III, 58.
- Trinitas P, Mohacs-Funkirchen 4.
- Triphon, Schweiz. Westb. 5, 28.
- Triptis, Thüringische E. 65.
- Trnawna, Buschthörder 20.
- Trochelfingen P, Würtbg. Stsb. 118.
- Trofayach, Leoben-Vordernb. 5.
- Trofarello, Ober-Italien I, 212.  
(Köln-Minden 44.  
Rheinische 111.
- Troisfont, Luxemb. Wilhb. 34.
- Trois-Vierges, Luxemb. Wilhb. 30.
- Troisax, Russl. E. 10.
- Trollnas, Schwed. Eslof.-Hels. 6, 134.
- Trompet, Berg.-Märkische 24.  
(Aachen-Düsseldorf.)
- Tronchiennes, Belg. Stsb. 1, 55.
- Trond (St), Belg. Gr. Centr. 2, 16.
- Trondhejem, Norwegen 961.
- Tronano, Ober-Italien I, 348.
- Troos (Le)-Aval, Belg. Stsb. 1, 24.
- Troppau, (Kais. Ferd. Nordb. 63.  
M.-Schl.-Centralb. 19.
- Trossingen, Württemb. Stsb. 150.
- Trotha, Magdeb.-Halberst. 77.
- Trouville-Deanville, Franz. Westb. 3, 89.
- Troyes, Französ. Ostb. 2, 93.
- Trudering, Bayer. Stsb. 129.  
(Straßruderung.)
- Trübau (Böhm.-)Oestr. (nrdl.) Stb. 30
- Trübbach, Verein. Schweizerb. 3, 27.
- Tryberg, Badische Stsb. 167.
- Trzciania P, Gal. Carl. Ludw. 15.
- Trzebinia, Kais. Ferd. Nrdb. 38.
- Trzemeszno, Oberschlesische 145.
- Trzinietz, Kaschau-Oderb. 6.
- Tsarskoé-Sélo, siehe Zarskoé.
- Tschepetrowskaja, Grosse Russ. II, 47.
- Tscherej-Ostrow, Russ. Südwestb. VI, 103
- Tschern, Russl. Mosk.-Kursk V 29, 15.
- Tschernaja, Grosse Russ. II, 120.
- Tschernaja-Ves, Petersb.-Warschau II, 44.
- Tschernawoda, Türkei 5, 1.
- Tschernowitz, Buschthөр. 42.
- Tschernostrowskaja, Russl. VI 32, 30.
- Tschjfew, Grosse Russ. II, 48.
- Tschirchow, B. Grassy-Jelets V 25, 4.
- Tschochau, Bielthalb. 21.
- Tschubowka, Russl. VI 32, 13.
- Tschudowo, Gr. Russ. Petersb.-Mosk. II, 69.
- Tschulkowo, Grosse Russ. II, 117.
- Tubise, Belg. Stsb. 1, 103.
- Tudela, Spanien  
(Tutola-Bilb. 5, 37.  
Sarag.-Barcel. 6, 45.
- Tübingen, Württemb. Stsb. 135.  
(B.-Insp.)
- Tüffer (Markt-), Oesterr. Südb. 65.
- Türkheim, Elsass-Lothr. 119.
- Türkismühle, Rhein-Nahab. 42.
- Türmitz, (Aussig-Teplitz 2.  
Dux-Bodenbach 20.

Tüskevár, Ungar. Westb. 41.  
Tufeschti, Türkei, Rum. E. 2, 21.  
Tula, Russl. Moskau-Kursk V 29, 10.  
Tulle, Franz. Orléansb. 4, 267.  
Tulln, Kais. Franz. Josephb. 7.  
Tumba, Schwed. Stab. 1, 4.  
Tuoro, Ital. Röm. II, 37.  
Tur-Butowes, Oestr. Nordwestb. 70.  
Tür (Mező-), Theissbahn 30.  
Tura, Ungar. (nördl.) Stab. 9.  
Turas, Kais. Ferd. Nordb. 70.  
Turosek, Ungar. Staatsb. 28.  
Turgenj, Russl. III 10, 37.  
Turgenj, Schwed. Nordostb. 2, 24.  
Turgu, Russl. Helsingf. T. III, 18.  
Turin, Ober-Italien I, 214 u. 500.  
(Süd. Nordd. Vbhd. 17.  
Turnaui, (Turnaui-Kralup 13.  
(Belg. Gr. Centr. 2, 47.  
Turnhout, (Belg. Turnhout 12, 659.  
Turu Severin, Rumanische E. 2, 33.  
Turovka, Russland V 25, 11.  
Turuzno, Preuss. Ostb. 83.  
Tuschkau, Kais. Franz. Josephb. 40.  
Tuschmitz (nicht Tuschnitz, wie S. 22 steht), Buschtährader E. 33  
Tuttlingen, Verw. I, Württemb.  
Staatb. 164.  
Tutzing, Bayer. Stab. 195.  
Tuzser, Ungar. Nordostb. 50.  
Tringstrup, Dänemark Just. E. 2a.  
Trvan, Schweiz. Bern. Stab. 4, 2.  
Twer, Grosse Russische II, 89.  
Tworkan, Oberschlesische 71.  
Wilhelmsh. b.  
Tworog, Rechte Oderferb. 20.  
Tydaskestrand, Norwegen 253.  
Tyrnau, Preuss.-Tyrnau 11.  
Tzarizin, siehe Zarizin.

## U.

Ubstadt P, Bad. Stb. (Billetb.) 9.  
Uchry, Paris-Lyon-M. 3, 36.  
Uchlowo, R. Biäsch.-Morschanek V 21, 2.  
Uckange siehe Uekingen Elsas-L. 53.  
Uddavala, Schweden Harjunga-Udd. 124  
Udelnaja, Russl. III 10, 3.  
Udine, Ober-Italien I, 4.  
Udva, Ungar.-Galiz. E. 17.  
Udvard, Oesterr. Stab. 124.  
Udwitz-Görkau, Aussig-Tepl. 15.  
Ueberruhr, × Berg.-Märkische 66.  
Uebersee, Bayer. Stab. 142.  
Uekingen, Elsass-Lothr. 58.  
(Üllö), Oestr. (südöstl.) Stab. 140  
Uelzen, Hannover. Stab. 10.  
(Rheinische E. 86.  
Uerdingen, { Berg.-Märkische 23.  
(Aachen-Düsseldorf).  
Uezög (Pecs), Barcs-Fünfkirchen 1  
(Mohács-Fünfk. 6.  
Uezküll, Russl. Riga-Dünab. IV. 6.  
Uffenheim, Bayer. Stab. 159.  
Uglowka, Gr. Russ. Petersb.-Mosk. 78.  
Uhersko, Oestr. (nördl.) Stab. 35.  
Uhingen, Württemb. Stab. 25.  
Uhmansdorf, Berlin-Görlitz 13.  
Uitgeest, Holland. E.-Ges. 3, 16.  
Ujfalú (Berettyo-), Theissbahn 39.  
Ujfalú (Somos-), Ungar. Stab. 16.  
Ujfehértó, Theissbahn 13.  
Uj Szász, Ungar. Staatsb. 47.  
(Oesterr. Südb. 141.  
Uj-Szony, Oesterr. Stab. 72.  
(Wien-Raab-N.-Szony).  
Ulftorp, Schwed. Herj.-Uddew. 36, 115.  
Ulleschall, Schwed. Cerebro-Köp. 2, 104.  
Ullscoana-Tortosa, Spanien 11, 78.  
Ullersdorf, Aussig-Teplitzer 8.  
Ullerslev, Dänemark, Fün. E. 8.

Üllö siehe Üllö vor Uelzen.

(Bayer. Stab. 103.  
Ulm, { Württemb. Stab. 34.  
(B.-Insp.)  
Ulmeni, Türkei, Rum. E. 2, 7.  
Ulmerfeld, Kronpr. Rudolfb. 64.  
(Ulstrup), Dänemark, Just. E. 35a.  
(Umet), Russland V 23, 9.  
Umütz, Rheinische E. 51a.  
Umlowitz, Kais. Elisabethb. 78.  
Ummendorf, Württemb. Stab. 43.  
Urnstadt, Hess. Ludwigsb. 82 u. 83.  
(Klein-u. Gross-).  
Ursach, Grosse Russische E. II, 107.  
Ungarisch-Hradisch, K.F. Nordb. 15.  
Ungvár, Ungar. Nordostb. 52.  
Unhoscht, Buschtährader E. 9.  
Unkel (Haltest.), Rheinische 104.  
Unlingen, Württemb. Stab. 178.  
Unna ×, Berg.-Märkische 58.  
Unterbalbach P, Bad. Stab. 141a.  
Unterbarkowic, Oesterr. (nördl.)  
Stab. 34.  
Unterböbingen, Wrthg. Stab. 110.  
Unterboihingen, Wrthg. Stb. 126.  
Unterdrauburg, Oestr. Südb. 161.  
(Kärnthnerbahn).  
Untergriesheim, Wrthg. Stab. 61.  
(Untergrombach), Bad. Stab. 11.  
(Billetb.).  
Unterkothen, Württemb. Stb. 121.  
Unterlüs, Hannover. Stab. 8.  
Untermarchthal, Württg. Stb. 175.  
Untermarkt, Sächs. Stab. 131.  
Unterpeissenberg, Bayer. Stab. 199.  
(Unterchüpf), Bad. Stb. 114 (Billetb.).  
Untersteinach, Bayer. Stab. 67.  
Unterterzen, Verein. Schweiz. 3, 37.  
Unterthürkheim, Württg. Stb. 18.  
Unter-Waltersdorf, Vf. Neust.-  
Gr.-Neusiedel 5.  
Unterwellenborn, Thüringische 70.  
Unzmarkt, Kronpr. Rudolfb. 27.  
Upsala, Schwed. Stab. 1, 43.  
Urbach P, Württemb. Stb. 105a.  
Urdorf, Schweiz. Nordostb. 2, 44.  
Urfahr (Linz), K. Elisabethb. 64.  
Urf, Rheinische E. 25b.  
Urschaki, Grosse Russ. (Nicolaï) II, 65.  
Ursenkaja, Russland V 30, 30.  
Ursmaun, Russland V 24, 6.  
Uster, Verein. Schweiz. 3, 51.  
Ustrzyki, Ungar.-Galiz. 6.  
(Niederl. Rheinb. 1, 7.  
Utrecht, { Niederl. Stab. 2, 98.  
{ » Centralb. 3, 15.  
{ » Centralb. Cadix 15, 131.  
Utrera, Span. { Sevill.-Cadix 15, 131.  
Utrera-Moron 18, 149.  
Utersberg, Schwed. II, 168.  
Uttingen, Schweiz. Centralb. 1, 46.  
Utis, Russland III 10, 20.  
Utweit, Schweiz. Nordostb. 2, 66.  
Utznach, Verein. Schweiz. 3, 44.  
Ułrzyj, Verein. Schweiz. 3, 7.  
Uwarowska, Russland V 31, 7.

## V.

Vaas, Franz. Orléansb. 4, 116.  
St. Vaast, Frankr. Ansin-Somain ix, 2.  
Vadna, Ungar. Staatsb. 53.  
Vado, Ober-Italien I, 150.  
Vado alla Colonna, Ital. Röm. II, 82 h.  
Vainghen, Württemb. Stab. 8.  
(Sersheim)  
Valvre, Französ. Ostb. 2, 116.  
Val-St. Lambert, Belg. Nord. 4, 232.  
Valdenpas, Spanien 12, 103.  
Val-de-Ville, = Welterthal, Elsass-L. 125.  
Valdonne, Paris-Lyon-M. 5, 35a.  
Valence, Paris-Lyon-M. 5, 91.  
Valencia, Span. Almans-Valenc. 11, 74.

Valenciennes, { Französ. Nordb. 1, 134.  
{ Frankreich, 12, 2.  
Valentin (St.), { Kais. Elisabethb. 24.  
{ Kronpr. Rudolfb. 1.  
Valenza, Ober-Italien I, 235.  
Valkány, Oesterr. Stab. 156.  
Valkenburg, Aachen-Mastricht 6.  
Valkenswaard, Niederl. Stb. 2, 117.  
Valladolid, Spanien Nordb. 1, 9.  
Valle, Ober-Italien I, 235.  
Valle di Maddalena, Ital. Röm. III, 112.  
Vallier (Saint-), Paris-Lyon-M. 5, 87.  
Vallender, Rheinische E. 97.  
Vallorbes, Schweiz. Joughep. 7, 5.  
Valmontone M. Fort, Ital. Röm. II, 109.  
Valmy, Franz. Ostb. 2, 291.  
Valognes, Französ. Westb. 3, 24.  
Valstad, Norwegen 256.  
Vamdrup, Dänemark, Just. E. 1, 1.  
(siehe Wamdrup)  
Vainadonna, Ober-Italien I, 239.  
Valognes, Franz. Westb. 3, 77.  
Valsovo, Italic. Siel. I, 58.  
Vámos-Györk, Ungar. Stab. 33.  
Vámos-Pécs, Ungar. Nordostb. 3.  
Vancello (la) siehe Vansell Elsass. 127.  
Vannes, Französ. Orléansb. 4, 191  
Var (to), Paris-Lyon-M. 5, 163.  
Varades, Franz. Orléansb. 4, 144.  
Varallo Pomba, Ober-Italien I, 227.  
Varallia (Hätzeg), Siebenb. 19.  
Varangeville, Französ. Ostb. 2, 49.  
Saint Nikolaus.  
Várda (K.-), Ung. Nordostb. 48.  
Varec, Kaschau-Oderb. 21.  
Varel, Oldenburg. Stab. 27.  
(Heppens-Oldenburg).  
Varennes, Französ. Ostb. 2, 19.  
Varennes-le-Grand, Paris-Lyon-M. 5, 93.  
Varennes-sur-Loire, Franz. Orléansb. 4, 129  
Varennes-sur-Allier, P.-Lyon-M. 4, 276.  
Varese, Ober-Italien I, 414.  
Varin, Kaschau-Oderb. 11.  
Varna, Türkei 4, 1.  
Város Löd, Ungar. Westb. 37.  
Vasz, Franz. Orléansb. 4, 68.  
Vásárhely, Alföldbahn 11.  
Vásárhely (Somlyu-), Ung. Westb. 40  
Vassy, Französ. Ostb. 3, 304.  
Vaszo, Ital. Südb. III, 45.  
Vaszar, Ungar. Westb. 5.  
Vaucouleurs-Pagny, Französ. Ostb. 2, 42.  
Vauderens, Schweiz. Westb. 5, 35.  
Vaugris, Paris-Lyon-M. 5, 81.  
Vauvris, Schweiz. Westb. 5, 49c.  
Vaulx, Belg. Staatsb. 1, 949.  
Vaumaron, Schweiz. Westb. 5, 59.  
Vauvois, Französ. Nordb. 1, 148.  
Vayres, Franz. Orléansb. 4, 81.  
Vehelde, Braunschweig 27.  
Vécécs, Oestr. südst. Stab. 139.  
Vedrin, Belg. Staatsb. 1, 285.  
Veeningen, Niederl. (Holl. E.-G.) 5, 10.  
Veenendal, Niederl. Rheinb. 1, 11.  
Veenwouden, Niederl. Stab. 2, 7.  
Vegesack, Hannover. Stab. 42.  
(Grohn-).  
Veile, Dänemark, Just. I, 21.  
Veit (St.), Kronpr. Rudolfb. 35a.  
(Stadt P, » » 35b.)  
Veitshöchheim, Bayer. Stab. 92.  
Velars, Paris-Lyon-M. 5, 41.  
Velden, Oesterr. Südb. 169.  
(Kärnthnerbahn).  
Velejte, Ungar.-Galiz. 24.  
Velletri, Italien Röm. E. II, 108.  
Velleux, Französ. Ostb. 3, 213.  
Velim, Oesterr. Stab. 43.  
Velin, Belg. Gr. Centr. 2, 17.  
Velin, (Gutenhof-) Oestr. Stab. 91.  
(Wien-Raab-N.-Szony).  
(Velooses-Torgny), Franz. Ostb. 2, 173.  
Velp, Niederl. Stab. 2, 17.  
Velpe, Hannover Stab. 59.  
Velthem, Belg. Stab. 1, 6.  
Venaria Reale, Ober-Italien I, 501.

- Vence-Cagnes, Paris-Lyon-M. 5, 162.  
Vendas Novas, Portugal 23.  
Vendenheim, Elsass-Lothr. 2.  
Vendeuvre, Französisch. Ostb. 2, 97.  
Vendeuvre-Jort, Französ. Westb. 3, 218.  
Vendôme, Französisch. Ostb. 4, 204.  
Vendrell, Span. Tarag.-Barcel. 9, 64.  
Venedig, Ober-Italien I, 19.  
Berg-Märkische 30.  
Köln-Minden 65.  
Rheinische E. 84.  
Niederl. Stsb. 2, 62.  
Venticiglia, Ober-Italien I, 134.  
Venta de Baños, Spanien, Nord I, 8.  
(Ventschow), Friedr. Franzb. 6.  
Vép (Wettendorf), Ungar. Westb. 12.  
Verberie, Franz. Nordb. I, 12.  
Verboveč, Ungar. Stsb. 46.  
(Zákány-Agram).  
Verbovsko, Ungar. Staatsb. 72.  
(Caristadt-Flume).  
Verceoli, Ober-Italien I, 351.  
Verden, Ober-Italien I, 368.  
Hannov. Stsb. 30.  
Verdon, Frankr. Medoc I, 6.  
Verdun, Franz. Ostb. 2, 300.  
Verdun-sur-le-Doubs, Par.-L.-M. 5, 323.  
Veredas, Spanien 13, 115.  
Verestie, Lemberg-Czernow.-J. 30.  
Verex-Baujeux, Franz. Ostb. 2, 210.  
Vergato, Ober-Italien I, 71.  
Vergiate, Ober-Italien I, 406.  
Vergnasco, Ober-Italien I, 391.  
Vermelles, Frankreich 17, 12.  
Vernayes, Schweiz. Italie 8, 6.  
Verneuill, Franz. Westb. 3, 233.  
Verneuill-Chaux, Franz. Ostb. 2, 26.  
Verneux-Montreux, Schw. Westb. 5, 73.  
Verneux (Franz. Westb. 3, 13).  
Vernon, (Localb. Gisors-Veronnek) 3, 3.  
Vernonet, Franz. Gisors-Vernon 3, 2.  
Vernou, Franz. Orléansb. 4, 39.  
Veröcze, Oest. (südöstl.) Stsb. 132.  
(in Ungarn).  
Verolannova, Ober-Italien I, 437.  
Verona (Portanova), Ober-Italien I, 26, 27.  
(P. Vescovo).  
Verrazzo, Ober-Italien I, 106a.  
Verrey, Paris-Lyon-M. 5, 38.  
Verrières (les), Schweiz. Westb. 5, 74.  
Verrières France, Paris-Lyon-M. 5, 247.  
Versailles, Franz. Westb. 3, 100.  
Verschetz (= Versec), Oesterr. (südöstl.) Stsb. 168.  
Versoix, Schweiz. Westb. 5, 4.  
Vertryck, Belg. Stsb. 1, 8.  
Vertus, Frankr. Ostb. 2, 323.  
Vertiers, Belg. Stsb. 1, 28.  
Vervins, Franz. Nordb. 1, 158.  
Franz. Ostb. 2, 117.  
Paris-Lyon-M. 5, 346.  
Vesoul, Ober-Italien I, 231.  
Norwegen 246.  
Veszprem, Ungar. Westb. 34.  
Vetschau, Berlin-Görlitzer E. 8.  
Vettweiss, Rheinische E. 20.  
Veuve (la), Franz. Ostb. 2, 185.  
Veuvauxelles, Franz. Ostb. 2, 264.  
Vevy, Schweiz. Westb. 5, 19.  
Veytaux-Chillon P, Schweiz. Westb. 5, 24.  
Vezin, Franz. Ostb. 2, 174.  
Viareggio, Ober-Italien I, 97.  
Viberg, Dänemark, Jüt. E. 39.  
Vicenza, Ober-Italien I, 39.  
Vic-en-Bigorre, Franz. Midi 6, 100.  
Vicite, Belg. Staatsb. 1, 210.  
Viehy, Par.-Lyon-M. 5, 83a.  
Victor (St.-), Franz. Westb. 3, 48.  
Victoria-Schacht, Au-sig-Teil 18.  
Viduban, Paris-Lyon-M. 5, 151.  
Videm-Gurkfeld, Oest. Südb. 144.  
Vielsalm, Lumb. Wilhelmsb. 32.  
Vielle-Montagne, Belg. Stsb. 1, 29d.  
Vienenburg, (Braunschweig E. 35.  
Hannov.-Altenb. 38.  
Magdb.-Halberst. 43.  
Paris-Lyon-M. 5, 80.  
Berg-Märk. 20.  
Crefeld-Kr. Kemp. 1.  
Viervelat H. Niederl. Stsb. 2, 10a.  
Vierves, Belg. Gr. Centr. 2, 116.  
Vierzon, Franz. Orléansb. 4, 210.  
Vierzj, Franz. Nordb. 1, 150a.  
Vieselbach, Thüringische E. 9.  
Viesioix, Franz. Westb. 3, 147.  
Vieux, Italien. Südb. 111, 235.  
Viez, Preuss. Ostb. 10.  
Vieux-Dieux, Belg. Stsb. 1, 32.  
Vigan, Paris-Lyon-M. 5, 353.  
Vigerand, Norwegen. Drammen. 240.  
Vignano, Ober-Italien I, 240.  
Vignory, Franz. Ostb. 2, 200.  
Vilbel, Main-Weserb. 22.  
Villach, (Kronpr. Rudolfsb. 39.  
Oesterr. Südb. 171.  
Villacella, Ober-Italien I, 189a.  
Villafranca, Ober-Italien I, 29.  
Villafranca, Span. Tarag.-Aren. 9, 63.  
Villambrosa, Span. Nord-Ostb. 3, 23.  
Villamaggiore, Ober-Italien I, 169.  
Villa Nova de Gaya (Oporto) Portug. 11.  
Villanuova, Ober-Italien I, 209.  
Villány, (Mohács-Fünfkirch. 3.  
Alföldbahn 31.  
Villers-les-Dombes, Frankreich 5, 293.  
Villisar, Ital. Sard. IV, 135.  
Villastellone, Ober-Italien I, 268.  
Villaz St. Pierre, Schweiz. Westb. 5, 38.  
Villedieu, Franz. Westb. 3, 252.  
Villeneuve, Paris-Lyon-M. 5, 295.  
Villeneuve-de-Bouergue, Fr. Orléansb. 4, 223.  
-sur-Cher, Franz. Orléansb. 4, 268.  
-sur-Saône, Paris-Lyon-M. 5, 65.  
-de-Mer, Paris-Lyon-M. 5, 195.  
-de-Louragais, Franz. Südb. 6, 7.  
Villeneuve, Paris-Lyon-M. 5, 2.  
Schweiz. Westb. 5, 25.  
Villeneuve-la-Guyard, Paris-Lyon-M. 5, 17.  
Villeneuve-St.-George, P.-Lyon-M. 5, 4.  
Villeneuve-sur-Yonne, P.-Lyon-M. 5, 21.  
Villeneuve-sur-Lot, Franz. Orléansb. 4, 263.  
Villapout-Coubert, Franz. Ostb. 2, 74.  
Villegarde, Franz. Orléansb. 4, 44.  
Villemur-lez-Clayes, Fr. Westb. 3, 221.  
Villers-Bronneux, Franz. Nordb. 1, 184.  
Villers-Cotterets, Franz. Nordb. 1, 149.  
Villers-la-Tour, Belgien Chimay 5, 627.  
Villers-la-Ville, Belg. Gr. Centr. 2, 63.  
Villers-le-Gambon, Belg. Gr. Centr. 2, 93.  
Villers-Neauphais, Franz. Westb. 3, 223.  
Villiers le Sec H, Franz. Ostb. 2, 102a.  
Villingen, (Badische Stsb. 172.  
Württemberg. Stsb. 152).  
Villmar, Nassauische Stsb. 33.  
Vilno (Wilna), Petersburg-Warschau II, 34.  
Vilsbiben, Bayer. Ostb. 55.  
Vilvorde, Belg. Stsb. 1, 32.  
Vimodri, Span. Tarag.-Vimb. 10, 69.  
Vimpelles, Franz. Ostb. 2, 247.  
Vimy Farbus, Franz. Nordb. 2, 94.  
Vinár, Ungar. Westb. 8.  
Vincelles, Paris-Lyon-M. 5, 338.  
Vincennes, Franz. Ostb. 2, 425.  
Vincenzo (S.), Ital. Rom. II, 20.  
Vinderup, Dänemark, Jüt. E. 43.  
Vinga, Arad-Temesvár 6.  
Vingt-Hanaps, Franz. Westb. 3, 210.  
Vintl, Oesterr. Südb. 199.  
Vinzlerberg, Magdeb.-Halberst. 55.  
Violaines, Frankreich 17, 8.  
Vire, Franz. Westb. 3, 248.  
Belg. Gr. Centr. 2, 118.  
Franz. Ostb. 2, 160.  
Vireux Viroin, Belg. Gr. Centr. 2, 117.  
Viroflay, Franz. Westb. 3, 99.  
Visé, Lüttich-Mastricht 6.  
Vismarje, Kronpr. Rudolfsb. 52.  
Vit (Saint-), Paris-Lyon-M. 5, 191.  
Vitis, Kais. Franz. Josef. 18.  
S. Vito Chielmo, Ital. Südb. III, 42.  
S. Vito d'Otranto, Ital. Südb. III, 73.  
Victoria, Span. Nord. 1, 5.  
Vittra, Türkei 3, 3.  
Franz. Westb. 3, 140.  
Vitré, (Franz. Westb. 3, o, 1  
Franz. Ostb. 2, 111.  
Vitolles, Paris-Lyon-M. 5, 124.  
Vitry-sur-Seine, Franz. Orléansb. 4, 2.  
Vitry, Franz. Nordb. 1, 118.
- Vitry-la-ville, Franz. Ostb. 2, 97.  
Vitry-le-François, Franz. Ostb. 2, 29.  
Vitry-les-Reims, Franz. Ostb. 2, 142.  
Vittoria (S.), Ober-Italien I, 262.  
Vittuone, Ober-Italien I, 357.  
Vitulano, Ital. Südb. III, 105.  
Viviers, Franz. Orléansb. 4, 232.  
Vivion-Beaumont, Franz. Westb. 3, 203.  
Vivonne, Franz. Orléansb. 4, 60.  
Vizakna, Ungar. Ostb. 42.  
Vizvár, Oesterr. Südb. 254.  
Vlaka P, Niederl. Stsb. 2, 84a.  
Vlamertingbe, Belg. Sociéité 5, 298.  
Vlissingen, Niederländ. Stsb. 2, 89.  
Vlotho, Hannov.-Altenb. 24.  
Vöcklabruck, Kais. Elisabethb. 37.  
Vöcklmarkt, Kais. Elisabethb. 40.  
(Voderlach), Oesterr. Südb. 170.  
Vöhringen P, Bayer. Stsb. 206.  
Völklingen, Saarbrücker E. 10.  
Völpke, Berl.-Potsd.-Mgdb. 24.  
Vöslau, Oesterr. Südb. 16.  
Vogelzang, Niederl. (Holland.) 5, 12.  
Voghera, Ober-Italien I, 163.  
Vohwinkel, Berg.-Märk. E. 38.  
Voitersreuth, Sächs. Stsb. 136.  
(B.-Insp.).  
Voitsberg, Graz-Köflacher E. 5.  
Voivres, Franz. Westb. 3, 188.  
Vollmerz, Bebra-Hanauer E. 18.  
Vollmarstein, Berg.-Märk. 127.  
Voltri, Ober-Italien I, 126.  
Volte, Paris-Lyon-M. 5, 348.  
(Voorde), Altona-Kieler E. 32.  
Voorschoten, Niederländ. (Holland.) 3, 4.  
Vordernberg, Leoben-Vordernb. 8.  
Vordingborg, Dänemark, Seel. E. 2, 72.  
Vorsfelde, Mgdb.-Halberst. 59.  
Vorst, Crefeld-Kr. Kempen 3.  
Vorwohle, Braunschw. E. 3.  
Vossowska, Rechte Oderufer 16.  
Vougout, Paris-Lyon-M. 5, 45.  
Voujaucourt, Paris-Lyon-M. 5, 181.  
Voutré, Franz. Westb. 3, 130.  
Vouvray, Franz. Orléansb. 4, 40.  
Schweiz. Ligne d'Italie 8, 9.  
Voves, Franz. Orléansb. 4, 36.  
Vras, Dänemark. Jüt. E. 62.  
Vreeland, Niederl. Rheinb. 1, 3.  
(Loenen).  
Vught, Niederl. Stsb. 2, 90.  
Vuisternens, Schweiz. Westb. 5, 49a.  
Vulcanhütte, Oberschles. E. 101.
- W.  
Waag-Sellye, Oest. Staatsb. 119.  
Waalre, Niederländ. Stsb. 2, 118.  
Waarburg, Niederl. Stsb. 2, 93.  
Wabern, Main-Weserb. 5.  
Wachenheim, (Hess. Ludwgsb. 95.  
Pfälz. (Neustadt-  
Dürkheim) 53.  
Wachtebeke, Belg. Sociéité 5, 342.  
Wächtersbach, Bebra-Hanau 13.  
Waldchen, Oberschlesische 105.  
Wäreghem, (Belg. Stsb. 1, 90.  
Belg. Sociéité 5, 31a.  
Schweden Staatsb. 26.  
Wärschoth, Belg. Gand-Bruges 10, 63a.  
Wäby, Schwed. Stsb. 41b.  
Wasse, Schwed. Stsb. 85.  
Waghäusel, Bad. Rheinhalt. 225.  
Wagram, Kais. Ferd. Nordb. 4.  
Wahlheim, Hess. Ludwigsb. 91.  
(Wahlwies), Bad. Stsb. 190. B.A.B.  
Wahn, Köln-Minden E. 43.  
(Köln-Ossen).  
Waiblingen, Württemb. Stsb. 101.  
Waidstadt, Badische Stsb. 97.  
(P.-u. E.-Exp.).  
Waidbruck, Oesterr. Südb. 230.  
Waidhofen, Kronpr. Rudolfs. 65.

- Wajnor, Pressb.-Tyrnau 4.  
 Waitzen, Oestr.(südöstl.)Stsb.133.  
 Walwara, Russl. III 11, 13.  
 Wallbach, Elsass-Lothr. 120.  
 Walburg, Elsass-Lothr. 6.  
 Walcourt, Belg. Gr. Centr. 2, 106.  
 Wald, Kronpr. Rudolfh. 17a.  
 Waldaika, Grosse Russische II, 79.  
 Waldau, Niederschl.-Märk. 27.  
 Waldbökelnheim, Rhein-Nahelb. 32.  
 Waldenburg, (Breslau-Freib. 10.)  
 (Ndrschl.-Märk. 57.)  
 (Schles. Gebirgsb.).  
 Waldenburg, Württemb.Stsb.76.  
 Waldenburger Niederschl.Märk.56  
 Grube.  
 Waldhausen, Württemb. Stsb. 107.  
 Waldheim, Sächs. Staatsb. 152.  
 (B.-Insp.).  
 Waldkirchen G., St., Sächs.Stsb.71.  
 Waldsassen, Bayer. Ostb. 86.  
 Waldsee, Württemb. Stsb. 190.  
 Waldshut, (Bad. Stsb. 68. P. u. E. A.)  
 (Schweiz. Nordostb. 2, 61.)  
 Walferding, Luxemb. Wilhb. 18.  
 Walhallastrasse, Bayer. Ostb. 23.  
 Walkenried H., Hannov. Stsb. 94.  
 Walki, Russl. VI 36, 21.  
 Walla, Schweden Staatsb. 14.  
 Wallakra, Schweden 6, 139.  
 Walldorf, Werrabahn 49.  
 Wallendorf, Kaschau-Oderh. 23.  
 Wallenrod, Oberhessische E. 11.  
 Wallenstadt, Verein. Schweiz. 3, 36.  
 Wallern, Kais. Elisabethb. 46.  
 Wallers, Franz. Nordb. 1, 132.  
 Wallertheim, Hess. Ludwigsb. 47.  
 Wallhausen, Magdeb.-Leipzig 25.  
 (Halle-Cassel).  
 Wallhausen, Württemb. Stsb. 91.  
 (Schweiz. Nordostb. 2, 17.)  
 Wallisellen, Verein. Schweiz. 3, 55.  
 Wallwitz, Magdeb.-Halberst. 76.  
 Wallwitzhafen, Berlin-Anhalt 29a.  
 Walpertskirchen P., Bayer. Stsb. 271.  
 Walshleben, Nordh.-Erfurt 10.  
 Walkog, Schwed. Oerobro-Köp. 2, 106a.  
 Walko, Schwed. Elof-Ystad 7, 149.  
 Waltenhofen P., Bayer. Stsb. 10.  
 Waltersdorf, Niederschl.Zwgb. 4.  
 Waltershausen, Thüring. E. 35.  
 Wandrup, Altona-K.(Schlesw.)30.  
 siehe Vamdrup, Dänemark, Jül. 1, 4.  
 Wandre, Belg. Lüttich-Mastr. 3, 123.  
 Wandsbeck, Lübeck-Hamb. E. 14.  
 Wangen, Elsass-Lothr. 125.  
 Wangerin, Berlin-Stettin. E. 17.  
 Wankendorf, Altona-Kiel. E. 35.  
 Wanne, Köln-Mindener 14a.  
 Wanzell, Elsass-Lothr. 127.  
 Wapjanjarka, Russ. Südwest. VI, 91.  
 Wappoltenreith, Kais. Fr. Josef. 15.  
 Wara, Schwed. Herljunga-Uddev. 3, 113.  
 (Berg.-Märkische 138.)  
 (Ruhrthalb.).  
 Warburg, Hess. Nordb. 17.  
 (Westfälische E. 1.)  
 Waromme, Belg. Stsb. 1, 15.  
 Wargarda, Schwed. Stsb. 1, 33.  
 Warlabien, Preuss. Ostb. 31.  
 Warmbrunn, siehe Reibnitz.  
 Warmond, Niederl. (Holland.) 3, 8.  
 Wareton, Belg. Société 6, 300.  
 Warnow, Berlin-Hamb. E. 13.  
 (Wendisch-).  
 (Warnow), Friedr. Franz. 9.  
 (Böhm. Nordb. 19.)  
 Warnsdorf, (Sächs.Stsb.47b.) B.-I.
- Warschau, (Warschau-Wien I, 1.)  
 (Warsch.-Teresp. I, 3, 37.)  
 (Petersb.-Warschau I, 32.)  
 Warta Hauenstein-, Buschtähr. 117.  
 Warthberg, Oestr.(südöstl.)Stsb.135.  
 Wartberg, Kais. Elisabethb. 72.  
 Warthenberg, Breslau-Warschau 4.  
 Warthausen, Württemb. Stsb. 41.  
 Warotia, Schwed. Südb. 1, 51.  
 Wasiljewo, Grosse Russische II, 100.  
 Wasmes, Belg. Stsb. 1, Lütie 21.  
 Wasselnheim, Elsass-Lothr. 151.  
 (= Wasselonne)  
 Wasseralfingen, Württb.Stsb.114.  
 Wasserbillig, Luxemb. Wilhemb. 5.  
 Wasserleben, Mgdh.-Halberst.42.  
 Wasserthalleben, Nordh.-Erfurt 6.  
 Wassertrüdingen, Bayer.Stsb.37.  
 Wasungen, Werrabahn 48.  
 (Watenstedt), Braunsch. 21.  
 Watten, Franz. Nordb. 1, 107.  
 Wattenscheid, Rheinische E. 94.  
 Wattersdorf, Wr. Neust.-Gr.Neus.5  
 Wattyw, Vereinigte Schweizerb. 3, 66.  
 Wauwyl, Schweiz. Centralb. 1, 19.  
 (Belg. Gr. Centr. 2, 58.)  
 ( = Staatsb. 1, 321.)  
 Wawre, Frankreich 17, 4.  
 Weacker, Luxemb. Wilhelmab. 13.  
 Wedding, Niederschles.-Märk.  
 Berl. Verbindungsab. 66.  
 Wedum, Schwed. Herljung.-Uddev. 3, 112.  
 Weelde-Merxplas, Belg. Gr. Centr. 2, 48.  
 Weesen, Verein. Schweizerb. 3, 40.  
 Weerde, Belg. Stsb. 1, 34.  
 Weert-St.-Georges, Belg. Gr. Centr. 2, 56.  
 Westmeerbeck siehe Westmeerbeck.  
 Weeze, Rheinische E. 72.  
 Weetzen, Hannov.-Altenb. 4.  
 \*Wefensleben, Berl.-Potsd.-Mgdh.29  
 Wegeleben, Magdeb.-Halberst.10  
 Wegersleben, Braunsch. 19.  
 Wegstädtl, Oestr.(nördl.)Stsb.58.  
 Wehlau, Preuss. Ostb. 55.  
 Weidja, Thüringische E. 63.  
 Weiden, Bayer. Ostb. 73.  
 Weidenbach, Bayer. Stsb. 274.  
 Weier-im-Thal, Elsass-Lothr.121.  
 Weidental, Pfälz. Ludwigsb. 9.  
 Weidlingau, Kais. Elisabethb. 4.  
 Weigolshausen, Bayer. Stsb. 86.  
 Weijhybka, Buschtährader 10.  
 Weikersheim, Württemb.Stsb.97  
 Weilburg, Nassauische Stsb. 36.  
 Weil der Stadt, Württb. Stb. 200.  
 Weiler, Elsass-Lothr. 110.  
 Weilerthal, Elsass-Lothr. 125.  
 Weilheim, Bayer. Stsb. 198.  
 Weimar, Thüringische E. 10.  
 Weirnern, Oestr.(südöstl.)Stsb.113.  
 Weinfelden, Schweiz. Nordostb. 2, 6.  
 (Weingarten), Bad.Stsb.12.Billetb.  
 Weinheim, Main-Neckarb. 13.  
 Weisenberg, Württemb. Stsb. 70.  
 Weintraube P., Leipzig-Dresden 18.  
 Weipert, (Buschtährader 32.)  
 (Sächs. Staatsb. 82.)  
 Weiskirchen, Homburger E. 3.  
 Weissandt(Gr.-)Magdeb.-Leipz. 8.  
 \*Weissenbach, Kronpr. Rudolfh. 10.  
 Weissenburg, Bayer. Stsb. 255.  
 (Pfälz. Maxb. 43.)  
 Weissenburg, (Elsass-Lothr. 10.)  
 Weissenfels, Kronpr. Rudolfh. 62.  
 Weissenfels, Thüringische E. 15.  
 Weisskirchen, Homburger E. 3.
- Weisskirchen, Kais.Fd.Nordb.21.  
 (in Mähren)  
 (Weisskirchen), Sächs. Staatsb. 41.  
 (in Sachsen)  
 Weisskirchen, Oesterr.(südöstl.)  
 Stab. 170.  
 NB. siehe auch Weiskirchen.  
 Weisswasser, Berlin-Görlitz 11.  
 Weisswasser, Böhm. Nordb. 2.  
 \*Weisweiler, Berg.-Märk. E. 152.  
 Weisersdorf P., Kais. Elisabethb. 66.  
 Weiterstadt, Hess. Ludwigsb. 23.  
 Welchau-Wickwitz, Buschtähr. 38.  
 (Weislawin), Buschtährader E. 3.  
 Welgesheim, Hess. Ludwigsb. 50.  
 Welkenraedt, \*Berg.-Märk. 142.  
 \*Welle, Köln-Minden 81.  
 Wellmitz, Niederschl.-Märk. 16.  
 Wels, Kais. Elisabethb. 31.  
 \*Welsberg, Oesterr. Südb. 195.  
 Weilschenennest, Berg.-Märk.78.  
 (Ruhr-Siegbahn).  
 Welschingen P., Bad.Stsb.175.Billb.  
 Weltrus, Oestr. (nördl.) Stsb. 55.  
 (Welver), Westfälische E. 14.  
 Wendel (St.), Rhein-Nahelb. 43.  
 Wendenheim siehe Vendenheim.  
 Wendessen G., Braunsch. 24.  
 Wendisch-, Berlin-Hamb. 13.  
 (Warnow)  
 Wenersburg, Schwä. Herljung.-Uddev. 3, 120  
 \*Wenningen, Hannov.-Altenb. 16.  
 Wenzelschacht, Aussig-Teplitz 21.  
 Werdau, Sächs. Stsb. 91. (B.-Insp.).  
 \*Werden, Berg.-Märk. E. 124.  
 (Ruhrthalb.).  
 Werder, Berlin-Potsd.-Magdeb. 7.  
 Werdohl, Berg.-Märk. E. 73.  
 (Ruhr-Siegbahn).  
 Werebja, Gr. Russ. (Petersb. Mosk.) II, 74.  
 \*Werestie, Lemb.-Czernow.-Jassy 30  
 Werestschie, Russland II 6, 7.  
 Werl, Berg.-Märk. E. 58a.  
 Wernberg, Bayer. Ostb. 71.  
 (Wernersdorf), Oberhessische 76.  
 (Wilhelmab.).  
 Wernfeld P., Bayer. Stsb. 96.  
 Wernigerode, Mgdh.-Halberst. 85.  
 Wernshausen, Werrabahn 47.  
 Wernstein, Kais. Elisabethb. 53.  
 Werschbolowo, Gr. Russ. II, 61.  
 Werschetz, Oesterr. Stsb. 168.  
 Wertheim, Badische Stsb. 141.  
 (P. u. E.-Exp.).  
 Werwico, Belg. Société 6, 295.  
 Wesel, Köln-Minden. E. 38.  
 Wesenburg, Russland III 11, 9.  
 Wespelaar, Belg. Stsb. 1, 41b.  
 Wessely, Kais. Fr. Josef. 54.  
 Wessely-Kutt, Russl. Odessa.-Balt. VI 32, 8.  
 Wessely-Lopau, Russland V, 30, 8.  
 Wessering, Elsass-Lothr. 112.  
 Wessman, Schweden 3, 163.  
 Westbevern, Köln-Minden 70a.  
 Westeringer P., Bayer. Stsb. 21.  
 Westerham, Bayer. Stsb. 262.  
 (Westerhüsen), Magdeb.-Leipz. 2.  
 Westervoort, Niederl. Rheinb. 1, 15.  
 Westhausen, Württemb. Stsb. 115.  
 Westheim, Bayer. Stsb. 116.  
 (Westhofen), Berg.-Märk. E. 84.  
 Westmeerbeck, Belg. Gr. Centr. 2, 44, 44a.  
 Westraan, Niederl. (Holland.) 5, 23.  
 Wettelsheim, Bayer. Stsb. 251.  
 Wettendorf, Ungar. Stsb. 12.  
 Wetter, Berg.-Märk. E. 49.  
 Wetteren, Belg. Stsb. 1, 52.  
 (Wetterzeube), Thüringische 28.

- Wetzikon, Verein Schweizerb. 3, 49.  
(Köln-Minden. E. 60.)
- Wetzlar, Nassauer Stab. 41.  
(Köln-Giessen.)
- Wevelghem, Belg. Socié 64 5, 293.
- Wevelinghoven, Rheinische 15.  
(Capellen.)
- Wexiö, Schwed. Alfvesta-Wex. 4, 128.
- Weyer, Kronpr. Rudolfs. 56.  
(Küpfern.)
- Wezep, Niederl. Centralt. 4, 5.
- Wes-Thulay, Franz. Ost. 2, 236a.
- Wjasma, Russland V 31, 12.
- Wjanski, Grosse Russ. E. II, 116.
- Wiborg, Russl. Petersb.-Riihimäki III, 3.  
(Wichelen.)
- Wichtrach, Schweiz. Centralt. 1, 44.  
(Wickbold.)
- Wickede, Ostpreuss. Südb. 10.
- Wickede, Berg.-Märk. E. 116.  
(Bührthalbahn.)
- Wickrath, Berg.-Märk. E. 11.  
(Aachen-Düsseldorfer Linie.)
- Wickwitz, Buschtërader 38.
- Widderheim (Ober-), Oberhess. 21.
- Widumont-Belg. Grand-Luxemb. 7, 548.  
Berchem.
- Widminnen, Ostpreuss. Südb. 23.
- Wielersbach-Heubach, Hessische  
Ludwigbahn 74.
- Wieliczka, Galiz. Carl Ludwigb. 3.
- Wielsebeke, Belg. Socié 6 5, 317.  
(Kais. Ferd. Nordb. 1.)  
(Kais. Franz. Josefb. 1.)  
(Kais. Elisabeth. 1.)
- Wien, Oesterr. Nordwestb. 1.  
Oesterr. Staatsb. 1.  
(Wien-Raab. W.-Marchegg.)  
Oesterr. Südb. 1, 2 u. 3.
- Wien-Neustadt s. Neustadt.
- Wiernholow, Grosse Russische II, 61.  
(Wirballen.)
- (Wiesa), (Nieder-)Sächs. Staatsb. 63.
- Wiesau, Bayer. Ostb. 84.
- Wiesbaden, Nassau. Stab. 1.  
(Taunusbahn 10.)
- Wiese, Oesterr. Nordwestb. 24.
- Wieselburg, Oesterr. Stsb. 100.  
(Wien-Raab.)
- (Wiesenbad), Sächs. Staatsb. 75.
- Wiesenburg, G. St. Sächs. Stsb. 166.
- Wiesendangen, Schweiz. Nordostb. 2, 12.
- Wiesen-Sigles, Oesterr. Südb. 92.
- Wiesenthal P, Bad. Rheinthal. 228.
- Wiesloch, Bad. Stsb. 6. (E.-Exp.)
- Wigoda, Russland VI 32, 4.
- Wih-au-Val = Weier im Thal, Elsass 121.
- Wijhe, Niederl. Stsb. 2, 39.
- Wijtgaard, Niederl. Stsb. 2, 49.
- Willingen P, Bad. Stb. 73. (Billetb.)
- Wildbad, Insp. Württemb. Stsb. 215.
- Wildberg, Württemb. Stsb. 205.
- Wildegg, Schweiz. Nordostb. 2, 28.
- Wildemann, Magdb.-Halberst. 83.
- Wildenschwert, Oest. Stsb. 31.
- Wildon, Oesterr. Südb. 51.
- Wildpark P, Berl.-Potsd.-Magdb. 6.
- Wildpoldsried, Bayer. Stsb. 13.
- Wilferdingen, Badische Stsb. 145.  
(Post- u. Eisenb.-Exp.)
- Wilfsleinsdorf, Oesterr. Stsb. 95.  
(Wien-Raab.)
- Wilhelmsbad, Frankf.-Hanau 4.
- Wilhelmshafen, Oldenburg. E. 29.
- Wilhelmshöhe, (Hess. Nordb. 10.)  
(Main-Weeserb. 2.)
- Wilkau, G. St. Sächs. Stsb. 165.
- Wilkschner Kohlenbahn, unter  
Böhm. Weest. Seite 19 u. 20.
- Wilkowischki, Grosse Russische II, 60.  
(Willebadessen), Westfal. E. 4.
- Willebroeck, Belgien 6, 353.
- Willemsdorp, Niederl. Stsb. 2, 76.
- Wiltter = Weiler, Elsass-Lothr. 110.
- Willsbach, Württemb. Stsb. 71.
- Wilmersdorf, Berlin-Stettin. E. 46.  
Vorpommersche Bahn.
- Wilna (Vilno), Grosse Russische II, 34.
- Wilsnack, Berlin-Hamburg. 10.
- Wiltigen, Saarbrücker E. 20.
- Wiltwiltz, Luxemb. Wilhelmab. 27.
- Wilszhofen, Bayer. Stsb. 197.
- Wimille, Franz. Nordb. 1, 84a.
- Wimpfen, Bad. Stsb. 133.
- Windberg-Schacht, Sächs.  
Staatsb. w.
- Winden, Pfälz. Maxb. 41.
- Windsheim H, Niederl. Stsb. 2, 33a.
- Windisch-Eschenbach, Bayerische  
Ostb. 82.
- Windschlag P, Bad. Stb. 27. (Billetb.)
- Windsfeld, Bayer. Stsb. 253.
- Wingaker, Schwed. Stsb. 1, 16.
- Winiza, Russl. VI 33, 12.
- Winkel (Oestrich-), Nassau. E. 7.
- Winkeln, Verein. Schweiz. VI, 3, 4.
- Winniza, Russ. Südwest. VI, 85.
- Winnweiler, Pfälz. Alsenz. 68.
- Winschoten, Niederl. Stsb. 2, 14.
- Winsen, Hannover. Stsb. 15.
- Winslör, Schweden 5, 130.
- Winterbach, Württemb. Stsb. 104.
- Winterhausen, Bayer. Stsb. 164.
- Winternheim (Klein-), Hessische  
Ludwigbahn 87.
- Winterscheidbach P, Bayr. Stb. 151.  
(Schweiz. Nordostb. 2, 13.)  
(Verein. Schweiz. Stsb. 1, 14.)
- Winterthur, Grosse Russische II, 61.
- Wirballen, Grosse Russische II, 61.
- Wirdum, Niederl. Stsb. 2, 49.
- Wieschl Wolotsoch, Grosse Russ. II, 63.
- Wielanda, Schwed. Helsingholm-Christ. 5, 83.
- Wischau, Kais. Ferd. Nordb. 74.
- Wismar, Friedr. Franzb. 22.
- Wissen, Köln-Minden. E. 50.  
(Köln-Giessen.)
- Wissenbourg = Weissenburg, Elsass-L. 10
- Wissingen, Hannover. E. 56.
- Wisnia, s. Sad-Wisnia, Galiz. CLB.
- Witbek, Russl. (Danab.-Witbek IV, 29.)  
(Witbek-Orel, IV, 30.)
- Witschuja, Russland V 16, 8.
- Witzelsheim, Elsass-Lothr. 92.
- Witten ×, Berg.-Märk. E. 50.
- Wittenberg, Berlin-Anhalt. E. 9.
- Wittenberge, (Berlin-Hamburg 11.)  
(Magdb.-Halbat. 26.)
- Wittgendorf P, Niederschl. Märk. 54.  
(Schles. Gebirgab.)
- Wittgensdorf, Sächs. Stsb. 110.
- Wittighausen, Badische Stsb. 120.  
(Post- u. Eisenb.-Exp.)
- Wittingau, Kais. Fr. Josefb. 52.
- Witzenhausen, Magdb.-Leipzig. 35.  
(Halle-Cassel.)
- Witzschdorf P, Sächs. Stsb. 70.
- Wladimir, Gr. Russische II, 109.
- Wlkawa, Oesterr. Nordwestb. 39.
- Wlodaew, Warsch.-Bromb. I, 30.
- Wodnian, Kais. Franz. Josefb. 26.
- Wölchingen-Boxberg, Bad. 113.  
(E.-Exp.)
- Wöllstadt, Main-Weeserb. 19.  
(Nieder.)
- Woensrecht, Niederl. Stsb. 2, 82.
- Wörden, Niederl. Rheinb. 1, 21.
- Wördern, K. Franz. Josefb. 5.
- Wörgl, Oesterr. Südb. 210.  
Tiroler Linie.
- Wörstadt, Hess. Ludwigb. 90.
- Wörth, Pfälz. Maxbahn 45.  
s. auch Maria-Wörth, Oesterr. Südb. 168.
- Wörterkeim, Ostpreuss. Südb. 16.
- Wohntsch, Bielathalb. 23.  
Russland VI 32, 20.
- Wollark, Oberchlesische 80.  
(Wihelmsbad.)
- Wolnowitz, Russland VI 32, 31.
- Woltowzy, Russland VI 32, 31.
- Woken, Böhmische Nordb. 4.
- Wolchow, Gr. Russ. (Nicolai.) II, 70.
- Woldenberg, Oberchlesische 55.  
Stargard-Posen.
- Wolffegg, Württemb. Stsb. 192.
- Wolfenbüttel, Braunschweig. 24a.
- Wolfhezen, Niederl. Rheinb. 1, 13.
- Wolfraim, Oesterr. Stsb. 15.
- Wolframitzkirchen, Oesterr. Nord-  
westb. 15.
- Wolfsegg, Kais. Elisabeth. 93.
- Wolfsgefarth, Thüringische E. 62.
- Wolfskehlen, Hess. Ludwigb. 55.
- Wolga, Russl. II 6, 2.
- Wolga, Russl. Wolga-Don V 27, 1.
- Wolgast, Berlin-Stettiner 61.  
Vorpommersche Bahn.
- Wolitinik, Preuss. Ostb. 46.
- Wolkenstein, Sächs. Staatsb. 74.  
(B.-Insp.)
- Wolkersdorf, Oesterr. Stsb. 4.
- Wolkowinka, Russland VI 32, 26.
- Wolkramshausen, Magd.-Leipzig. 28a.  
(Halle-Cassel.)
- (Wolkramshausen), Nordh.-Erf. 2.
- Wolmirstedt, Magd.-Halberst. 17.  
(Magdb.-Wittenberge.)
- Wolnzach, Bayer. Stsb. 141.
- Woloosowo, Russland III 11, 27.
- Wolotshyck, Galiz. Carl-L.-B. 44.  
(Russland VI 32, 32.)
- Wolßan, Kais. Franz. Josefb. 33.
- Wolwega, Niederl. Stsb. 2, 45.
- Wondelgem, Socié 64 5, 321a.  
(Gand-Bruges 10, 635.)
- Worb, Schweiz. Bern. Stsb. 4, 14.
- Wormen P, Ostpreuss. Südb. 16a.
- Worms, Hess. Ludwigb. 11.
- Worms-Hafen, Hess. Ludwigb. 63.
- Woronesch, Russl. Kosl.-Woronesch V 24, 3.
- Woronesch, Russl. V 29, 1.
- Woronowo, Russl. Rjasan-Kelow V 19, 3.
- Woroschba, Russl. (Kurak-Kiew) V 135, 3.
- Worringen, Rheinische 62.
- Woscha, Russl. Moskau-Rjasan 18, 13.
- Woskresenskofje, Russl. Mosk.-Rjas. V 18, 7.
- Wossek, Oesterr. Nordwestb. 36.  
(Gross-)
- Wottic, Kaiser Fr. Josefb. 61.
- Wotwowitz, Buschtërader 56.
- Wouw, Niederl. Stsb. 2, 80.
- Woyens, Altona-Kiel. 28. (Schlesw.)
- Wradietwka, Russl. VI 32, 37.
- Wrotstorp, Schwed. Stsb. 1, 20.
- Wrexen, Berg.-Märkische 137.  
(Bührthalbahn)
- Wrietzen a. O., Berl.-Stettiner 67.
- Wrist, Altona-Kiel 8.
- Wronke, Oberchlesische 51.  
Stargard-Posen.
- Wrutic, Turnau-Kraup 5.
- Wtorow, Russ. Petersb.-Warsch. II, 111.
- Wuchern, Oesterr. Südb. 159.  
Kärnthnerbahn.
- Wüfel, Hannover. Stsb. 72.
- Würzbach, Pfälz. Ludwigb. 26.  
(Badische Stsb. 125.)  
(E.-Amt.)  
(Bayer. Stsb. 91.)  
(Ö.-P. u. B.-Amt.)
- Wüstenbrand, Sächs. Stsb. 143.  
(Güterstation.)

- Wüsting, Oldenb. Stab. 7.  
 Wulfen, Magdeburg-Leipz. 6.  
 Wunstorf, Hannov. Stab. 22.  
 Wurmlingen, Württemb. Stab. 163.  
 Wurzen, Leipzig-Dresdner 6.  
 Würzmes, Aussig-Teplitz 14.  
 Wusterhausen Berlin-Görlitz 3.  
 (Königs-)  
 Wustermark, Mgdh.-Halberst. 47.  
 Wusterwitz (Gr.-), Berl.-P.-Magd. 8.  
 Wutha P, Thüringische 4.  
 Wutschdorf, Märk.-Posener 4a.  
 Wutzlshofen P, Bayer. Ostb. 24.  
 Wyborg, Russl. III 10, 14.  
 (Wybranówka), Lemb.-Czern. 5.  
 Wychmael, Niederl. Stab. 2, 114.  
 Wygmael, Belg. Stab. 1, 41c.  
 Wygod, Russl. (Odesa-Balts) VI, 4.  
 Wyhe, Niederl. Stab. 2, 39.  
 Wyhlen P, Bad. Stab. 58. Billeth.  
 Wyl, Verein. Schweizer 3, 8.  
 Wylré, Aachen-Mastricht 5.  
 Wynaendaele, Belgien Societé 5, 316.  
 Wynigen, Schweiz. Centralt. 1, 23.  
 Wysočan, Turnau-Kr.-Prag 18.  
 Wytgard, Niederl. Stab. 2, 49.
- X.**  
 Xeres, Spanien 15, 132.  
 Xertigny, Franz. Ostb. 2, 220.
- Y.**  
 Yffincac, Franz. Westb. 3, 152.  
 Ypres, Belgien Societé 5, 297.  
 Ystad, Schweden Kstf.-Ystad 154, 4.  
 Yverdon, Schweiz. Westb. 5, 55.  
 Yvetot, Französ. Westb. 3, 26.  
 Yvoir, Belge Nord 2, 239.  
 Yvré-l'Évêque, Franz. Westb. 3, 123.
- Z.**  
 Zandpoort, Niederl. (Holland.) 5, 15.  
 Zandam, Niederl. (Holland.) 5, 24.  
 Zabern, Elsass-Lothr. 16.  
 Zablerzów, Kais. Ferd.-Nordb. 40.  
 Ząbkowice, Warschau-Wien I, 21.  
 [ausgesprochen: Zomkowice.]  
 Ząbłotce, Gal. Carl-Ludwigb. 35.  
 Ząbłotów, Lemb.-Czern.-Jassy 17.  
 Zabrze, Oberschlesische 18.  
 Zachun P, Friedr. Franzb. 20.  
 Zadzörze, Gal. Carl-Ludwigb. 32.  
 Zaksyl, Schweiz. Bern. Stab. 4, 17.  
 Zagórz, Ungar.-Galiz. 10.  
 Zahna, Berlin-Anhalt 8.  
 {Báttaszék-Domb.-  
 Zákány E. 14.  
 Zákány, Oesterr. Südb. 251.  
 {Ungar. Stab. 56.  
 (Zákány-Agram)  
 Zákány, Buschtährader 55.  
 Zakolan, Oesterr. Südb. 106.  
 [Szent Ivan.]  
 Zales, Oesterr. Stab. 63.  
 Zalus, Ungar. Galiz. 9.  
 Zám, Siebenbürger 8.  
 Zamora, Spanien 17, 148.  
 Zamrak, Oesterr. Stab. 34.  
 Zandowitz, Rechte Oderuferb. 18.
- Zandpoort, Niederl., Rotterd.-Amst. 5, 15a.  
 Zanow (Schübben-), Berl.-Stett. 25  
 Zantoch, Preuss. Ostb. 14.  
 Zapfendorf, Bayer. Stab. 58.  
 Zaprešić, Oesterr. Südb. 146.  
 Croatische Linie.  
 Zargrad, Russl. Riga-Dünaburg IV, 15.  
 Zarištin, Russland V 27, 1.  
 Moskau-Kursk V 29, 2.  
 Zarišyn, Russl. V 26, 12.  
 Grassy-Boris.-Zarišyn  
 Zarki G, Warschau-Wien I, 17a.  
 Zarren, Belgien Societé 5, 282.  
 Zarakoje-Selo, [Petersb.-Zarsk. III 9, 2.  
 Zartlesdorf, K. Elisabethb. 69 u. 77.  
 Zauschtl-Neutitschein, Kais. Ferd.  
 Nordb. 23.  
 Zawadzky, Rechte Oderuferb. 17.  
 Zawiercie, Warschau-Wien I, 19.  
 Zbeschau, Oesterr. Staatsb. 76.  
 Zbirow, Böhm. Westb. 18.  
 Zdenów, Galiz. Carl L. R. 40.  
 Zdenčina H, Oesterr. Südb. 152.  
 Žďár-Ždírec P, K. Franz. Josefsb. 35.  
 Ždíretz, Oesterr. Nordwestb. 46.  
 Ždiž, Böhm. Westb. 15.  
 Zedelghem, Belg. Societé 5, 235.  
 Zeelhem, Belg. Gr. Centr. 2, 21.  
 Zegwaard, Niederl. Rheinb. 1, 29.  
 Zehlendorf, Berl.-Potsd.-Magd. 3.  
 Zeil, Bayer. Stab. 79.  
 Zeilhard, Hess. Ludwigsb. 71.  
 Zeist-Driebergen, Ndrh. Rheinb. 1, 8.  
 {Altenburg-Zeist 5.  
 {Thüringische 27.  
 Zele, Belg. Stab. 1, 69.  
 Zell, Hess. Ludwigsb. 78.  
 Zell, Oberhessische E. 9.  
 Zellerndorf, Oest. Nordwestb. 11.  
 S. Zeno Folsano, Ober-Italien I, 434a.  
 Zeltweg, Kronpr. Rudolffb. 23 u. 23a.  
 Zembowitz, Rechte Oderuferb. 14.  
 S. Zeno Folsano, Ober-Italien I, 434a.  
 Zerbst, Berlin-Anhalt 44.  
 Zernitz, Berlin-Hamburg 8.  
 (Niederl. Rheinb. 1, 17.  
 {Rheinische 77.  
 Zevenaar, Belg. Gr. Central 2, 40.  
 Zevenbergen, (Niederlande)  
 Zevenhuizen, Niederl. Rheinb. 1, 28.  
 Mercapelle,  
 Zeykfalva Kalán PH, Sieben. 17.  
 Zieditz, Buschtährader 45.  
 Ziegelbrücke, Verein. Schweizer 3, 41.  
 Ziehwaldstollen (Grube), Saarbr. 45.  
 {Ziefingen, Bad. Staatsb. 198a.  
 Ziersdorf, Kais. Franz.-Josefb. 10.  
 Zillisheim, Elsass-Lothr. 102.  
 (Zimmern), Badische Stab. 119.  
 (Billestür.)  
 Zimmersrode, Main-Weserb. 7.  
 Zinasco, Ober-Italien I, 460.  
 Zinkendorf, Oesterr. Südb. 99.  
 Zittau, Sächs. Stab. 39.  
 (B.-Insp. u. B.-Exp.)  
 Zitzewitz, Berlin-Stettin 28.  
 Žiželitz, Oesterr. Nordwestb. 54.
- Zizenhausen, Bad. Stab. 193.  
 Zizers, Verein. Schweizer 3, 32.  
 Złoczów, Gal. Carl-Ludwigb. 38.  
 {Oberschlesische 149.  
 {Oesterr. Stab. 159.  
 {Nordwestb. 14.  
 Ober-Italien I, 113a.  
 Zoblitz P, Sächs. Staatsb. 26.  
 Zölling (Gr.-), Rechte Oderuferb. 6.  
 Hohenstadt-Zöptau 11.  
 Zolingen, Schweiz. Centralt. 1, 15.  
 Zolfeld P, Kronpr.-Rudolffb. 44.  
 Zollhaus, Nassauische E. 45.  
 {Schweiz. Centr. 1, 38.  
 {Schweiz. Bern. Stab. 4, 10.  
 Italien Südb. III, 82.  
 Zomkowitz, Warsch.-Bromb. I, 21.  
 siehe Ząbkowice.  
 Zombor, Alföldbahn 18.  
 Zône, Belgien Gr. Centr. 2, 99.  
 Zonhoven, Niederl. Stab. 2, 179.  
 Zonnebeke, Belgien Societé 5, 309.  
 Zoppot, Berlin-Stettin 37.  
 Zorneding, Bayer. Stab. 131.  
 Zottenheim, Hess. Ludwigsb. 84.  
 Zsadány, Ungar. Nordostb. 9.  
 Zschaitz P, Sächs. Staatsb. 157.  
 {Zschkau, Halle-Sorau-Guben 8.  
 Zschopau, Sächs. Staatsb. 72.  
 (B.-Insp.)  
 (Zschortau), Berl.-Anhalt 39.  
 Zsebely, Oesterr. Stab. 165.  
 Zsolca P, Theissbahn 21.  
 Zućzka-Sadagóra P, Lemb.-Czerno-  
 witz-Jassy 21.  
 Züllichau, Märk.-Posener 16.  
 Zülpich, Rheinische E. 21.  
 {Schweiz. Nordostb. 2, 19.  
 {Verein. Schweizb. 3, 57.  
 Zürich, Berlin-Stettiner 56.  
 Vorpommersche Bahn.  
 Züttlingen, Württemb. Stab. 64.  
 Zuffenhausen, Württemb. Stab. 14.  
 Zug, Schweiz. Nordostb. 2, 52.  
 Zuidbroek, Niederl. Stab. 2, 13.  
 Zuidhoorn, Niederl. Stab. 2, 10.  
 Zuid-Laren, Niederl. Stab. 2, 50a.  
 Zurawica P, Gal. Carl-Ludwb. 21.  
 Zurndorf, Oesterr. Staatsb. 98.  
 Zutphen, Niederl. Stab. 2, 21.  
 Zuzenhausen P, Bad. Stab. 126.  
 (Bill.-A.-Bar.)  
 Zwaluwe, Niederl. Stab. 2, 74a.  
 Zweibrücken, Pfälz. Ludwigsb. 23.  
 Zwetl (Schwarzenau-), Kais. Fr.  
 Josefsb.  
 Zwickau, B.-I., Sächs. Stab. 163.  
 Zwiefaltendorf, Württ. Stab. 177.  
 Zwingenberg, Main-Neckarb. 8.  
 Zwischenahn, Oldenb. Stab. 10.  
 Zwischenwässern, Kronpr. Ru-  
 dolffbahn 53.  
 Zwittau, Oesterr. Staatsb. 28.  
 {Niederl. Stab. 2, 40.  
 {Centralt. 4, 3.  
 Zwyndrecht, Belgien Anvers-Gand 9, 625.

Nachtrag zu S. 30 und 32. Von der Hessischen Ludwigsbahn ist die Linie k. (Main-Alsai) mit den Stationen 84—90 am 17. Decemb. 1871 eröffnet worden. Kaiser Franz Josefsb.: Stat. 17 ist Schwarzenau-Zwetl, Stat. 51 Clumec-Pillar benannt worden.

## Elsass-Lothringische Eisenbahn.

General-Direction in Strassburg

Local-Gütertarif von 1. 71.

Deutsche Zollabfertigungsstellen bestehen in St. Louis, Altmünsterol, Avricourt, Novéant und Fontoy. Telegraphen-Aemter auf Station 1. (auch E.) 3. 5. 10. 16 15. 76 (E) 78. (E) 81. 83. 86. 89. 90. 101. 105. 108. 109. 112. 115. 123. 129. 136. 137. 144. 151.

Anschlüsse: in Avricourt (No. 21), Novéant (55), Fontoy (63), Alt-Münsterol (106); an die Franz. Ostb.; Rhein-Grenze b. Kehl; an die Badische E.; Forbach (Styringen); Saarbrücker E.; Weissenburg; Pfälzische E.; St. Louis (das das Stück St. Louis-Basel von der Ostb. nicht abgetrennt wird); Schweiz. Centralb.

## a. Strassburg-Weissenburg.

Eröffnet Stat. 2-5<sup>1/2</sup>; 5-10<sup>3/10</sup> 53.

1. (b, h, i, q) Strassburg E	7. Sulz unterm Wald 49,6
2. (b) Vendenheim E 8,5	(Soultz-sous-Forêts.)
2a. Hördt E . . . 15,7	8. Hoffn . . . 53,3
3. Bischweiler E . . 25,3	9. Hundsbach PH 57,4
4. Marienthal PH* 28,9	9a. Riedseltz PH. 60,9
5. (d) Hagenau E . . 32,9	10. O Weissenburg E . . . 66,1
6. Walburg E . . . 41,2	

## b. Strassburg-Avricourt

resp. Deutsch-Französ. Grenze gegen Nancy.

Eröffnet Stat. 1-18<sup>2/10</sup> 51; 18-21<sup>1/4</sup> 52.

(1. Strassburg) . . .	16. Zabern (Saverne) 42,9
2. Vendenheim) . . 8,5	17. Lützelburg E . . 52,9
11. Brumath E . . . 16,4	18. Saarburg E . . . 69,6
12. Mommenheim E 21,6	19. Hemmingen E . 77,8
13. Hochfelden E . . 26,4	20. Rixingen . . . 87,3
14. Dettweiler E . . 34,4	(Réchicourt.)
15. Steinburg . . . 38,4	21. O (cf) Avricourt 92,2
	Französ. Grenze 92,390.

c. Avricourt-Dienze. Eröffnet 2<sup>1/10</sup> 64.

(21. Avricourt) . . .	24. Gisselgingen (Ge-
22. Moussey E . . . 5,0	lucourt . . . 17,6
23. Asondange-Maizières 12,1	25. Dieuze E . . . 22,6

## d. Hagenau-Beningen.

Eröffnet bis Stat. 31<sup>1/10</sup> 64; 31-38<sup>1/10</sup> 69; 38-41<sup>1/10</sup> 65.

(5. Hagenau) . . .	34. Bitsch E . . . 45
26. Schweighausen PH. E . . 3,8	35. Lemberg E . . . 53,1
27. Merzweiler E . . 10,8	35a. Enchenberg PH* 57,3
28. Miesheim PH* 12,4	35b. Klein-Rederchingen PH* . 61,9
29. Guntershofen E 15,1	36. Rohrbach E . . 64,7
30. Reichshofen PH 16,8	37. Bliesbrücken E 72,4
30a. Reichshofen. Station E . . . 18,2	38. O Saargemünd E 84,5
31. Niederbronn E 21,4	39. Hundlingen E . 90,5
32. Philippsburg E 28,4	40. Farschweiler E . 96,3
33. Baustein E . . . 34,2	41. (egg.) Benningen E . . 105,9

## e. Forbach-Metz-Pagny.

Eröffnet bis Metz 1<sup>1/2</sup> 50; Metz-Forbach 2<sup>1/2</sup> u. 1<sup>1/10</sup> 51; bis zur Preuss. Grenze 3<sup>1/2</sup> 52.

42. OStyringen . . .	49. Remilly E . . 53,3
43. Forbach . . . 6	50. Courcelles E . . 62
44. Cocheren E . . 12	51. Peltre E . . . 69
(41. Benningen) 14,2	52. (f) Metz E . . . 75
45. Homburg E . . . 19	53. (b) Montigny GH. 78
46. St. Avold E . . 25	54. Ars a. d. Mosell E 83
47. Falkenberg E . . 36	55. Novéant E . . . 89,3
(Faulquemont.)	Grenze . . . 91,0
48. Hery E . . . 46,4	55a. O Pagny 04,9

f. Metz-Diedenhofen (Thionville). Eröffnet 1<sup>1/2</sup> 54.

(52. Metz) E . . .	59. Ueckingen E . . 6,4
(53. Montigny) E . . 2,5	(Uekange.)
56. Devant-les-Ponts E 6,8	60. (gg) Diedenhofen (Thionville.) E 31,8
57. Maizières E . . 16,2	61. Hettingen E . . 39,3
58. Hagingenden E 20,7	(Hettange.)
(Hagondange.)	Grenze gegen Luxemburg. 48,8

## g. Diedenhofen-Fontoy-Grenze

Eröffnet 2<sup>1/2</sup> 63. Kil.

(60. Diedenhofen) . .	—
62. Hayingen E . . . 7,5	(Hayange.)

h. Strassburg-Kehl. Eröffnet 1<sup>1/2</sup> 61.

1. Strassburg [Stadt]	—
70. (i. q.) Königshofen	3,2
71. Metzger Thor (Strassburg) E	4,0
Mitte Reibrücke	7,987
O Kehl (Badische Station)	10,8

## i. Strassburg-Basel.

Eröffnet streckenweise bis Stat. 7<sup>1/2</sup> 44; 7-17<sup>1/2</sup> 41; 78-86<sup>1/10</sup> 40; 86-95<sup>1/10</sup> 41; 95-100<sup>2/10</sup> 40; bis Basel 1<sup>1/2</sup> 44.

(1. Strassburg) . . .	85. Bennweiler E . 61,2
(70. (q.) Königshofen) PH*	86. (o) Colmar E 6,4
72. Grafenstaden E 8,9	87. Egisheim . . . 71,9
73. Geispolsheim . . PH*	88. Herlisheim E . 74,5
74. Fegersheim E . 13,8	89. Ruffach E . . 80,7
75. Limersheim . . . PH*	90. Merxheim PH* 86,0
76. Erstein E . . . 17,3	91. (n) Bollweiler E 92,9
77. Matzenheim PH* 24,8	92. Wittelsheim PH* 97,4
78. Benfeld E . . . 28,6	93. (l) Lutterbach 104,4
79. Kogenheim PH* 33,9	94. (l) Dornach E . 107,1
80. Ebersheim PH* E 38,3	95. (kl) Mülhausen T . 110,2
81. (p) Schletstadt 45,1	96. Rixheim PH* 115,6
82. Sanct-Piet (Saint-Hippolyt) PH*	97. Habsheim E . 117,0
83. Rappoltsweiler E 54,7	98. Sierenz . . . 126,8
(Bisauville.)	99. Bartenheim PH* 130,0
84. Ostheim PH* 58,0	100. Sanct-Louis TP 137,9
	Schweizer Gr. 138,9
	O Basel . . . 142,8

k. Mülhausen-Grenze gegen Belfort. Eröffnet 1<sup>1/2</sup> 57.

(95. Mülhausen) . . .	106. Altmünsterol E 34,1
102. Zillisheim PH. 6,2	(Montreux-Vieux.)
103. Illfirt E . . . 9,8	106a. Franz. Gr. bei Geisenberg-Chèvremont . . . 35,7
104. Altkirch E . . 16,7	106b. Belfort TP 48,3
105. Dammerkirch E 26,0	(Dannemarie.)

## l. Zweigg. Mülhausen-Wesserling.

Eröffnet bis Thann 2<sup>1/2</sup> 39. Thann-Wesserling 1<sup>1/10</sup> 63.

(95. Mülhausen) . . .	108. Thann E . . . 20,2
(94. Dornach) E . . 3,2	109. Bitschweiler . 23,4
(93. Lutterbach) E 5,8	110. Weiler . . . 25,4
107. (m) Sennheim E 15,0	111. St. Amarin E . 29,9
(Cernay.)	112. Wesserling E* 33,1

m. Sennheim (Cernay)-Sentheim. Eröffnet 3<sup>1/10</sup> 69.

(107. Sennheim)	114. Burnhaupt . . 7,7
[Cernay]. . . . .	115. Gewenheim . 11,0
113. Aspach PH* . 4,6	116. Sentheim E 13,6

## n. Bollweiler-Gebweiler. Eröffnet in 1869.

(91. Bollweiler) . . .	—
117. Obersulz (Soultz-Wuenheim) E . . . 4,9	
118. Gebweiler E . . 7,4	

## o. Colmar-Münster.

(86. Colmar) . . .	121. Weier-im-Thal 12,7
118a. Logelbach . . 2,7	(Wirh au Val)
119. Türkheim E . . 5,8	122. Günstab . . . 15,5
120. Walbach (Halt) 10,4	123. Münster E . 18,5

p. Schletstadt-Markirch (St. Marie-aux-Mines). Eröffnet 2<sup>1/10</sup> 64.

(81. Schletstadt) . .	127. Leberau (Liepvre) 14,2
124. Kestenholz (Châtenois) . . 4,6	128. Heiligkreuz . 18,3
125. Weilerthal . . 6,2	(St. Croix-aux-Mines.)
(Val de Ville)	129. Markirch 21,4
126. Wanzell PH 9,4	(St. Marie-aux-Mines.)
	S. Fortsetzung S. 153 Umschlag

NB. Zwischen Stat. 58 und 59 mündet in die Linie die 55 Kilom. lange Industriebahn von Moyeuve.

Localbahn Avricourt-Cirey eröffnet 1<sup>1/2</sup> 71 mit den Stationen: Foulcrey, Gogney, Blamont, Fremenville, Cirey, 18 Kil.



# Alphabetisch-Geographisches Verzeichniss

von Orten, welche in der Nähe von Eisenbahn-Stationen gelegen sind und denselben ihre Güter zuführen oder solche von denselben empfangen.

## Vorbemerkungen und Erklärung der Abkürzungen und Zeichen.

Das nachfolgende Ortsverzeichniss, welchem die nns gültigst in umfassendster Weise mitgetheilten Angaben der betreffenden Eisenbahn-Verwaltungen zu Grunde liegen, soll vorzugsweise dazu dienen, in den Fällen, wo es sich um den Transport eines Gutes nach einem nicht an der Eisenbahn gelegenen Orte handelt, den Versender (und folgeweise die Eisenbahn-Güterexpedition des Versandt-Ortes) in den Stand zu setzen, auf dem Frachtbriefe den Adressort des Gutes mit der Eisenbahn-Station, von welcher dasselbe am vertheilhaftesten von der Eisenbahn abgestossen werden muss, so genau anzugeben, dass dasselbe ohne Fehlpedition auf dem kürzesten, wohlfeilsten Wege an den richtigen Adressort und folgeweise an den Adressaten gelangt. Zugleich soll dasselbe auch die commercielle Bedeutung des Orts für den Eisenbahn-Verkehr unter Angabe, ob solcher eine Post-, Telegraphen- oder Dampfschiff-Station besitzt, klarstellen. — Für diese erste Angabe ist jedoch die commercielle Bedeutung der Orte meist nur in den Fällen hervorgehoben worden, wo solche von der betreffenden Bahnverwaltung angegeben ist. Die ansonst diesen erheblichen Orten aus von den verschiedenen Stations-Verwaltungen noch weiter angegebenen Orte behalten wir uns vor, nachträglich an zu veröffentlichen.

Bei Aufstellung des fraglichen Ortsregisters ist von folgenden Grundsätzen ausgegangen worden:

1) Ausser den Orten Deutschlands und Oesterreichs sind nur unmittelbar an deren Grenzen liegende Orte und die Gebiete der drei an die Süddeutschen Bahnen grenzenden Schweizer Bahnen berücksichtigt. Ein Nachtrag hinsichtlich der an der Waraschau-Wiener Eisenbahn gelegenen Orte wird vorbehalten. Von Mittheilung eines Ortsverzeichnisses der dem Verein Deutscher Eisenbahn-Verwaltungen angehörigen Niederländischen Eisenbahnen musste bei den eigenthümlichen Verkehrsverhältnissen (Canalverkehr) dieses Landes Abstand genommen werden.

2) Innerhalb dieses Gebietes sind Städte und Flecken ohne weitere Auswahl aufgenommen, Dörfer, Weiler, Gehöfte etc. in stärker bevölkerten Gegenden nur dann, wenn solche entweder wenigstens gegen 300 Einwohner haben, oder, bei geringerer Einwohnerzahl, wenn denselben durch ihre wohlthätigen Etablissements von Einfluss auf den Verkehr der Bahn sind, also Orte mit Brennereien, Zuckerraffinerien, dergleichen Heilquellen, Kohlenbergwerke, Eisenlager etc.

Trotz dieser notwendigen Beschränkung des Stoffes umfasst das Register weit über 20 000 Orte, welche an einer Bahn nicht gelegen sind. Unter den aufgeführten Orten finden sich übrigens ansonst den nur für Personenverkehr dienenden Haltestellen (P<sup>h</sup>) auch solche, welche im Stations-Verzeichnisse als Haltepunkte mit beschränktem Güterverkehr (H<sup>g</sup>) angeführt sind, ja auch Eisenbahn-Stationen mit Güterverkehr (G<sup>h</sup>), wenn solche je nach der Art des Transports (Einzelgut oder Wagenladungen etc.) als Neben-Orte anderer Stationen erscheinen können, wie es denn auch verkommt, dass Eisenbahn-Endstationen als Nebenorte einer nicht fern liegenden, mit ihr durch keine Eisenbahn oder nur auf einem unverhältnissmässigen Umwege durch Schienen verbundenen Station auftreten, z. B. Königslager für Waldenburg in Böhmen.

3) Um den Leser in den Stand zu setzen, den Adressort möglichst ohne weiteres Nachschlagen vollkommen genau auf dem Frachtbrief angeben zu können, ist bei der dem Orte beigelegten Abtoss-Station desselben, soweit solche nicht als allgemein bekannt angesehen werden muss, zugleich in ( ) der Name des Bahngebiets, welchem die Abtoss-Station angehöret, durch dessen Anfangsbuchstaben angedeutet. Und damit der Leser, welcher sich erst nach weiter über die Lage des Adressorts vergewissert will, nicht erst das alphabetische Stations-Register nachschlagen braucht, nur sich (was wir bei allen Zweifelsfällen dringend empfehlen mühten) im geographischen Stations-Register Reths zu erheben, ist dem abgekürzten Namen des Bahngebiets (in derselben Weise, wie im alphabetischen Stations-Register) die Nummer beigelegt, welche die fragliche Station innerhalb jenes Bahngebiets trägt. In den Fällen, wo ein Stationsort an verschiedenen Bahnen gehört, ist nur der Name der Bahnverwaltung meist aufgeführt, welche den Ort als in Beziehung zu der fraglichen Station stehend angegeben hat. Da wo meh-

re Abtoss-Stationen bei einem Orte angeführt werden, sind zum Zweck der nothwendigen Räumersparniss diese sämtlichen Hinweisungen auf das Stations-Register meistens in eine ( ) zusammengefasst worden; z. B. bei Aech (Ba 176. 173. 174). Gern würden wir diese sämtlichen Abkürzungen vermeiden haben, um dem Nachschlagenden die Arbeit nicht mehr zu erleichtern, wenn nicht das Werk dadurch fast noch einmal so umfangreich und der Preis desselben folgeweise vertheuert worden wäre.

Indem wir nun die Abkürzungen zusammenstellen, mittelst deren die Bahngebiete nachfolgend besprochen werden, wollen wir nicht verzeihen, noch besonders darauf aufmerksam zu machen, dass wir, um für den ersten Gebrauch das Nachschlagen nach jenen Abkürzungen, deren Bedeutung sich bald dem Gedächtniss einprägen wird, zu ersparen, dieselben nochmals auf ein Blatt zusammengestellt haben, welches an dem Umschlag so angeheftet wird, dass man jene Abkürzungen immer vor Augen haben kann.

- |                                |   |
|--------------------------------|---|
| 1. Aachen-Mastricht: AM.       | 45. Märkisch-Posener: MP.                           |
| 2. Affoldbahn: Aff.            | 46. Magdab.-Leipzig: ML.                            |
| 3. Altona-Kiel: AK.            | 47. Magdab.-Halberst.: MH.                          |
| 4. Ansb.-Tegern: AT.           | 48. Main-Neckar Eisenb.: MN.                        |
| 5. Badische-Eisenbahnen: Ba.   | 49. Main-Weeser-E.: MW.                             |
| 6. Bayer. O. bahn: ByO.        | 50. Mecklenburgische E. MK.                         |
| 7. Bayer. Staatsbahnen: ByS.   | 51. Mehaes-Fünfkirchen: MF.                         |
| 8. Bebra-Hannu: BbH.           | 52. Naussanische E.: Na.                            |
| 9. Borsigb.-Märkische: Bm.     | 53. Neisse-Brieger: NB.                             |
| 10. Berlin-Anhaltische: BA.    | 54. Niederschles. Märgk.: NM.                       |
| 11. Berlin-Görlitzer: BG.      | 55. Niedersch. Zwick.: NZ.                          |
| 12. Berlin-Hamburger: BH.      | 56. Nordh.-Fischer: NF.                             |
| 13. Berl. Post.-Magd.: BPM.    | 57. Ober-Boisliche: OB.                             |
| 14. Berlin-Stettiner: BSt.     | 58. Ober-Schlesische: OS.                           |
| 15. B. hmeische Nordb.: BN.    | 60. Oesterr. Staatsb.: OeSt.                        |
| 16. B. hmeische Westb.: BW.    | 61. Oesterr. Südbahn: OeSb.                         |
| 17. Braunschw. Staatsb.: Bs.   | 62. Oldenburgische E. Ol.                           |
| 18. Braunsh.-Schw.-Freib.: BF. | 63. Ostpreuss. Südbahn: OpS.                        |
| 19. Brün.-Rositzer: BR.        | 64. Pflinische Ludwigsb. Pf.                        |
| 20. Büschlebrader: Bu.         | 65. Nordb.-, Nordbahn: N.                           |
| 21. Buttob.-Grossenb.: LD.     | 66. Preussische Ostbahn: PO.                        |
| 22. Deggend.-Pflanzl.: DP.     | 67. Rechte Oderferb.: RO.                           |
| 23. Emsbore-Gluckstadt: EG.    | 68. Rheinische E. Rh.                               |
| 24. Frankfurt-Hannu: FH.       | 69. Rhein-Nabeb. s. Saarbr. B.                      |
| 25. Friedrich-Frane E.: FF.    | 69. Saarbrücker, S.-Frierer mit Rhein-Nabebahn: Sa. |
| 26. Fünfkirchener-Barszer: FB. | 70. Siebs. Oestl. Staatsb.: SO.                     |
| 27. Geltz, Carl-Ludwig: GL.    | 71. Siebs. Westl. Staatsb.: SW.                     |
| 28. Gren-Köfacher: GK.         | 72. Schleswigerische E.: Sw.                        |
| 29. Halle-Naumb.-Guben: HG.    | 73. I. Schleiburger E.: Sl.                         |
| 30. Hannoverische Stb.: Ha.    | 74. Südnordd. Verbh.: Sny.                          |
| 31. Hess. Ludwigsb.: Hn.       | 75. Tannusabahn: T.                                 |
| 32. Hess. Nordbahn: HN.        | 76. Theisbahn: Th.                                  |
| 33. Homburger Eisenb.: Ho.     | 77. Thüring. u. Werra-E.: Th.                       |
| 34. Kais.-Ferd.-Nordb.: KFN.   | 78. Tilsit-Instarburger E.: TI.                     |
| 35. Kais.-Frans-Joseph: KFJ.   | 79. Turn.-Kratup-Frag: TKP.                         |
| 37. Kaiserin Elisabethb.: KE.  | 80. Ungarische Nordb.: UN.                          |
| 38. Kauchau-Oderberger: KO.    | 83. Ungarische Staatsb.: US.                        |
| 39. Köln-Mindener: KM.         | 84. Werrabahn s. Thüring. B.                        |
| 40. Kronp. Radeb.: KR.         | 85. Westfälische E.: Wf.                            |
| 41. Leipzig-Dresden: LD.       | 86. Wj belmabahn: Wj.                               |
| 42. Lemb.-Cesrn.-Jassy: LCJ.   | 87. Wirttemb. Staatsb.: WSt.                        |
| 43. Ludw.-B.(Nrb.-Fürth): L.   |   |
| 44. Lübeck-Blüthen: LB.        |   |

Von ausländischen Eisenbahnen werden, abgesehen von den drei nördl. Schweizer Bahnen, nur dem Verein Deutscher Eisenbahn-Verwaltungen angehörige sowie nicht weit von den Deutschen Grenzen liegende Stationen des Grand Central Balge und der Ober-Italienischen Bahnen und zwar mit der ihnen im Stations-Register beigelegten Nummer wie folgt elhrt:

- |                             |  |
|-----------------------------|--|
| Belge G. Contr.: BGC 2.     | Schweiz. Nord-Ostb.: SNO 2.                  |
| Belg. Litt.-Mastr.: BLM 3.  | Vereinig. Schweizerr: VS 3.                  |
| Niederländ. Rheinb.: NRI.   | Warschau-Wien incl. Warschau-Bromberg: WW 1. |
| Niederländ. Staatsb.: NS 2. |  |
| Schweiz. Centralb.: SC 1.   |  |

In den Fällen jedoch, wo der nöthige Raum fehlt, werden die sämtlichen Schweizer Bahnen nur mit 8 elirt, unter Beifügung der Nummer (1, 2, 3), welche sie im Stations-Register tragen.

4) Bei denselben Orten, welche bei verschiedenen Eisenbahnen aufgeben und empfangen, je nachdem der Transport nördlich, östlich, westlich oder südlich seinen Weg nimmt, müssen die verschiedenen Bahnstationen, von oder nach welcher die Beförderung zu richten ist, aufgeführt werden, unter Angabe deren Lage, Entfernung und Himmelsgegend, von der Station aus gesehen. Demit der Leser sich über die genaue Lage eines jeden Orts mit Hilfe einer tüchtigen Karte (als welche ansser der Reimannschen namentlich die Spezialkarte Westdeutschlands von Liebenow an empfehlend ist) rasch vergewissern kann, ist Ebri'gens in derselben Weise die geographische Lage eines jeden Orts im Verhältnisse zu der benachbarten nächsten Station angegeben. N., O., S., W., NO., NW., SO., SW. = die Himmelsgegend (Norden, Osten, Süden, Westen, Nordost etc.), nach welcher hin der Ort von der betreffenden Eisenbahn-Station aus gesehen liegt.

Die Entfernungen sind dabei in Meilen angesetzt. Das Wort Meile ist fortgelassen. Nur da, wo es sich um die Entfernung von einer Schweizer Station handelt, ist, wenn nicht ein M. oder Kil. beigefügt wurde, die Entfernung in Schweizer Stünden = 4,8 Kilometer zu verstehen.

5) In den Fällen, wo eine gleichnamige oder gleichlautende Station existirt, ist auf dieselbe nach Auf führung des gleichnamigen Orts mit *Cursivschrift* (unter Auszeichnung der etwa abweichenden Schreibweise) noch beson ders hingewiesen, um den Versender auf mögliche Verwech selungen noch besonders aufmerksam zu machen. s. B. Abstorf. *Siehe dagegen Abstorf.*

Dem Namen dieser als Orte angeführten Stationen resp. Hauptpunkte ist ein *H\** oder *PH* (nebst dem Hinweis auf die Stations-Register) beigefügt, je nachdem sie Personen- und beschränkten Güterverkehr oder nur Personen-Verkehr haben.

Die Hinweise auf ähnlich lautende Orte sind ebenfalls durch *Cursivschrift* hervorgehoben.

Verschiedene Schreibweisen eines Ortes sind durch

( ) angedeutet; siehe z. B. Abts(oh)wind, welches sich bald Aitzchwind, bald Abtswind geschrieben findet; Abbach (Abach).

6) Bei gleichnamigen Orten ist nur der erste ausgeschrieben und für die folgenden ein — gesetzt, auch in den Fällen, wo eine größere Anzahl solcher Orte aufgeführt werden, welche mit fortlaufenden Nummern beselchnet, um besser nach denselben verweisen zu können.

7) Kömmtliche Orte sind nach ihren Stamm-Namen alphabetisch ausgestellt; diejenigen mit der Neben-Beneichnung: Alt-, Neu-, Gross-, Klein-, Ober-, Unter-, Nieder-, Mittel-, Deutsch, Böhmisch, Ungarisch, Also (Nieder), Uj- (Neu), Felső- (Ober), Nagyr- (Gross), Nemzet- (Deutsch), Kir- (Klein), Mező- (Feld), sind also (sofern sie nicht in einem Worte aus zusammengesehrieben sind) unter ihren Stamm-Namen aufzuführen. a. B. Böhm.-Aicha unter Aicha.

8) Hinsichtlich der politischen Lage der Orte ist zu bemerken, dass solche im nachfolgenden Register nur in den Fällen regelmäßig notirt wurde, wo dieselbe nicht identisch mit der politischen Lage der Abstoss-Station ist, welche im Stations-Register sich angeben findet.

*H\**, *PH*, *GH* = Haltestellen (siehe unter 2).  
\* = Stationen, welche in 1869 eröffnet werden sollen.  
o = weitere noch nicht eröffnete Stationen.

*Fl.* = Marktflöken.  
P = Poststation.

T = Staats-Telegraphen-Station.  
E = Eisenbahn-Telegraphen-Station.

D = Dampfschiff-Station.  
u. u. m. = in unmittelbarer Nähe.

X = Stein Kohlengrube (wo es der Raum erlaubt, ist jedoch das Wort selbst gebraucht).

Br X = Braunkohlengrube. } Soweit diese Gruben be-  
e. o. Eisengrube. } reits im Stations-Register  
angeführt sind, siehe dort insb. S. 123.

A.

Aach in Baden, Stadt, v Eisenh., Ham-  
merwerk, Weberei, Papierfabr., Torf-  
lager, v Eisen 7/8 SO., von Hohenkrä-  
hen 0,5 NW., von Mülhansen 0,6 NO.  
(Ba 156. 173. 174).  
— Ober-Staufen (ByS 7) 7/8 SW.  
— In Württemb., Horb (Wü 142) 3/4 W.  
Aalien (In der Niederl. Prov. Geldern,  
an der Preuss. Grenze), Weberei, Gerber-  
rei, Oel-u. Holzmüllerei, Empel (KM 40)  
3 NO.  
Aarberg, Stadt, v Lysa 1 NO, Biel 2 SO,  
Bern 3/4 NW. (S 5, 6. SC 1, 56 39).  
Aarhorst, Driesen (PO 18) 1/2 SO.  
Aarmühlle, Thun (SC 1, 47) nsm.  
Aart, Elton (Rh 76) 3/4 NW.  
Aarwangen, Langenthal (SC 1, 29) 3/4 NW.  
Aasen, Donneschingen (Ba 185) 0,8 NO.  
Aa, Acherbach, starke Weberei, Stuhlweis-  
senberg (OeSt 128) 3/4 S.  
Aad mit Tilsa-Szajnok v Fegyvarnek  
4 1/2 N. Karcsag 4 NW. (T 5, 7).  
Aabai-Szajnok, Weinbau, Förrö Encs  
(T 34) 1/2 SO.  
Aabach (Abach), Fl. v Regensburg 1/4  
SW. (ByO 22).  
Aabarten, Tapiau (PO 54) 3 SW.  
Aabhausen, v Bremerhafen 1/2 SW,  
Oldenburg 7 NO. (Ha 40. OI 1).  
Aabensdorf, v Vienenburg 1/2 SO. (Ba  
35. MH 45).  
Aabennen, Hämelerwald 3/4 NO, Peine  
1 NW. (Ha 65. 66).  
Aaba, Raab (OeSt 69) 1 W.  
Aabach, Dransburg 9. (OeSt 161).  
Aabensdorff, Kalsdorf (OeSt 56) 1/2 N.  
Aabenberg, Stadt, v Nudelfabr., Roth  
(ByS 43) 1 W.  
Aabendröhe, Kohlenbergwerk, Gottesberg  
(NM 55) 3/4 NW.  
Aabenheim, Worms (HL 1) 1 NW.  
Aabensberg, Stadt, v Tuchfabr., Mineral-  
quelle, Porzellanerde, von Ingolstadt 4/4  
O., Regensburg 4/2 SW, Landsbut 6 NW,  
Gelschlagberg 6 W. (ByS 243. ByO 22. 10. 16).  
Aabenheuerhütte, Birkenfeld (Sa 41) 1 1/2  
NW.  
Aabenham, v Burgau auf Silber, Zinn  
u. Kobalt, Schwarzenberg (ByS 52) 2 1/2  
SO.

Aabhorn, Lengden (WS 72) 3/4 SO.  
Aablnck, Aulendorf (Wü 46) 4 NW.  
Aabljän, Jansenova (OeSt 195) 3/4 O.  
Aabony, Fl., v T Abony (T 3) 1/2 NO.  
Aabrud Bányas, Stadt, v Goldbergw., Carls-  
burg (SI 16) 6 NW, Grosswardeln (T 3  
43. \*US. I) 2 1/2 SO.  
Aabam, Spinnerei; Hall (T.rol, OeSt 186)  
1/2 NO.  
Aaberg (Abtsberg), Fl., Hopfenbau, Lanf-  
fen 1/2 N, Pletinfeld 1 NW, Gursenhau-  
sen 1/2 NO. (Wü 55. ByS 41. 39).  
Aabadorf, Hohent. (KFN 9) 1/2 SW.  
Aabstorf, Frankenmarkt (KE 41) 1/2 SO.  
Aabtenau, Fl., v Sa zburg 5 SO.  
Aabterode, v Kupferschmelze, Tuchfabr.,  
Casel 4/2 SO., (HN 11. Ha 87. MW 1).  
Aaba(oh)wind, Weinbau, Kitlingen 3 N,  
Schweinfurt 2 S. (ByS 176. 84).  
Aabadorf, Triebitz (OeSt 52) 3/4 S.  
— Wittenberg (Berl.-Anhalt. 9).  
Siehe Station Aabadorf, Oest. Nordst. Sib. 10.  
Aabahtagen, v Stralsund (BB 55) 1/2 S.  
Aabaigmünd, v Wasseraaltingen (Wü 114)  
1 1/2 NW.  
Aaca, Bahoesa (OeSt 224) 1/2 S.  
Aacum, Emden (Wf 38) 5 NO.  
Aach, Straaswähen (KE 42) 8 NW.  
— Unter-, v Timmekam 4 S, Vöckla-  
brack 4 1/2 SW. (KE 38. 37).  
Siehe auch Aach in Baden.  
Aachdorf, Landsbut (ByO 10) 1/2 S.  
Aachau, Luxenburg 1/4 NO, Himbarg 1/2  
NW. (OeSt 11. 57).  
Aachenkirch, v Jenbach (OeSt 183)  
2 1/2 NW.  
Aachenrain, Kessingfabr., Brilxegg (OeSt  
183) 7/4 NW.  
Aachenwald, Zollamt, Jenbach N. (OeSt  
183).  
Aachenwald, Jenbach (OeSt 183) N.  
Aachering, Frelsing (ByO 6) 7/4 SW.  
Aachim, Borsum (Ba 14) 1/2 SO.  
Siehe Station Aachim, Hannov. Seb. 32.  
Aachkarrn in Baden, Riegel 2,0 SW —  
Frisburg 2,5 NW. (Ba 36. 39).  
Aachliten, Haag (KE 23).  
Aachsteten, Rinsdorf (Wü 37) 1/2 SO.  
Aachiel, Neukirchen (ByO 36) 1 NW.  
Aachleibach, Birkenfeld (Sa 41) 1/2 NW.

Aachterleich (H\*), (Ha 16), 1/2 SO.  
Aachtum, Hildebeim (Ha 70) 3/4 SO.  
Aachen, siehe Aken.  
Aackendorf, Magdeburg (ML 1) 2 1/2 NW.  
Aackerna, Löwenhagen (PO 52) 1 SO.  
Aackemischken, Norkitten (PO 57) 3/4  
AK.  
Aackeb, Debrešin (T 11) 3 NO.  
Aaczen, Dorf mit Fabrikn, Lanzendorf-  
Fellendorf (OeSt 56) 1 N.  
Aada, Fl., v Gr. Kikinda (OeSt 114) 5 W.  
Aada, Harvan (UN 19) 3/4 O.  
Aadabtergrube, Bergwerk, Bradgrube 1/2  
(W 125).  
Adamowitz, Papiermühle, Nauca (W 14)  
3/4 O.  
Adamah-Idz, Instenberg (PO 58) 2 1/2 S.  
Adams, S. öfok 2 (OeSt 125).  
Adelberg, Selordorf (Wü 106) 1 SO.  
Adelborn, Zofingen 3/4 SO, Than 7 S.  
(SC 1, 15. 47).  
Adele, Eisengr. das Hörder B.-u. H.-W,  
Hörde (BM 51) unsm.  
Adeleben, Stadt, v Draufeld 1 1/2 N, Bo-  
venden 1 1/2 W, Nörten 2 SW, Göttingen  
2 NW. (Ha 85. 83. 82. 84).  
Adelhausen, Maulburg (Ba 211) 0,4 SW.  
Adelheidsdorf, Ehlershausen 3/4 NO,  
Celle 7/8 S. (Ha 5. 8).  
Adelmannsfelden, Spinnerei, Hammer-  
werk, Ellwangen (Wü 87) 1 1/2 O.  
Adelsberg 1. Bayern (Unterf.), Chem-  
Fabr., Gemülden. (ByS 97).  
Siehe Station Adelsberg, Oesterr. Südb. 30.  
Adelodorf bei Goldberg 1. Schles.,  
v Kaiserswaldau 1 1/2 SO, Haynan 1 1/2 SW.  
(NM 30. 31).  
— a. d. Vila (1. Bayern) Osterhofen 2  
SW, Landsbut 7 O. (ByO 53. 10).  
— a. d. Aisch (1. Bayern), v Forchheim  
2 W, Bamberg 3 S. (ByS. 53. 56).  
Adelshausen (Preuss. Hoesen), Melznag-  
en (HN 7) 1/2 SO.  
— (Bayern), Reichenhofen (ByS 242)  
2 W.  
Aderna, Stadt, v T Cobis 2 8 NW, Rem-  
mgen 7 SW. (Rh. 52. 46).  
Adendorf, Mehlern 1 1/4 SW, Bonn (Rh.  
44. 42) 2 S.  
Siehe Station Adendorf, Hannov. Sib. 18.

Adensen, von Nordstemmen (Ha 71)  $\frac{1}{2}$  W.  
Adenstedt, Pölze (Ha 66)  $\frac{1}{4}$  SW.  
Adersbach i. Böh., Dittersbach 2 SW,  
Waldenburg  $\frac{1}{2}$  SW, Koetels 2  $\frac{1}{2}$  N.  
(NM. 56. 57. SNV 25).  
— in Baden, Walstatt  $\frac{1}{2}$  W, Steinsfort  
 $\frac{1}{2}$  O, Sinsheim  $\frac{1}{4}$  NO. (Ba. 97. 128. 129).  
Adersheim, Wolfenbüttel (Ba 24a)  $\frac{1}{2}$  SW.  
Adersleben, *Walden, Braunerien*, Wege-  
leben (MH 10)  $\frac{1}{2}$  NO.  
Aderslützel bei Aeserbleben, Wegere-  
leben  $\frac{1}{2}$  SW, Jorxheim  $\frac{1}{4}$  NO. (Ba 19 17).  
Adersstedt, Bornburg  $\frac{1}{2}$  SW, Glästen  
 $\frac{1}{4}$  SO. (MH 31. 31).  
Adler, Kupferberg, Jannowitz (NM 51)  
 $\frac{1}{2}$  O.  
Adlerbüte, Eisenhütten, Ober-Lahnstein  
(Ba 19) 1 NO.  
— 1. Bayern (Oberpfalz), Nenzenmarkt  
(By 8 68).  
Adihausen, Landshut (ByO 10)  $\frac{1}{4}$  N.  
Adich Reetz, Freienwalde, P. (BSt 16)  
1 O.  
Adligenshewyl, Lusern 1 NO.  
Adilsweil (Adilschwil), Zürich  $\frac{1}{2}$  S.  
Adium, Haram (Ha 69)  $\frac{1}{4}$  NO.  
Admont (KR 14), *Fl. u. Flossen-u. Zeug-  
Spandier*, St. Michael (KR 20)  $\frac{1}{2}$  SW.  
Adolph-August, Ergersheim, Ullersdorf  
(AT 8)  $\frac{1}{4}$  N.  
Adolphshöhe, Fürstenwalde  $\frac{1}{2}$  (NM 7).  
Adolphshof, Hämelerwald (Ha 65)  $\frac{1}{2}$  SW.  
Adolphshütte, Brunka. M. (OeSt 14) 8 NW.  
— *Kisen* zwischen Dillenburg u. Herborn  
(KM. 56. 57).  
Adolphthal, Eisenwerk  $\frac{1}{2}$  SW. Bud-  
weis (KfJ 5).  
Adon d. Donau,  $\frac{1}{2}$  T Nyck 2  $\frac{1}{2}$  S.  
Adorf, Past 6 S. (OeSt 130, OeSt 95).  
Adorf, Emden (Wf 38)  $\frac{1}{4}$  N.  
— in Waldeckchen, *Ergersheim, Eisen-  
hammer*, u. Bonenburg (Wf 2)  $\frac{1}{2}$  SW.  
Siehe dagegen Stationen Adorf und Adorf.  
Adriach, Prohleten (OeSt 43)  $\frac{1}{2}$  SW.  
Aeglingen, Lissach (SC 1, 35)  $\frac{1}{2}$  NW.  
Aegeri (am Zuger See), Zug (SNV 2, 55).  
Aegidienberg, Malsen (Rh 44)  $\frac{1}{2}$  O.  
Aeglingen, Langenschenern  $\frac{1}{2}$  O,  
Sehmenberg 1 SO, Biberach 1 Würt-  
temberg  $\frac{1}{2}$  NO. (Wf 40. 39. 42).  
Aezen, *Fl.*, u. Bückeburg  $\frac{1}{2}$  SO, Else  
6 SW, Holmsinden 4 N, Hannover 8 S.  
(Ha 47. 75. Wf 43. Ha 1).  
Aesch (Kant. Baselstadt), Basel 1 ML S.  
(St. Luzern), Wildgäu  $\frac{1}{4}$  SO, Aarau  
5 SO. (SNV 2. 28. 39).  
Aeschbach, Lindau (By 8)  $\frac{1}{2}$  N.  
Aeschli (Kl. Solothurn), Herzogenbuchsee  
(SC 1, 31)  $\frac{1}{2}$  W.  
— Tbn (SC 1, 47)  $\frac{1}{2}$  SO.  
Aegut, Praxeln (SC 1, 3)  $\frac{1}{2}$  NO.  
Aeffalter, Aue in Sachsen (SW 56) 1 NO.  
Aeffelbach 1 Württemberg, Steinbrücke,  
Ludwigsburg (Wf 12) 2 O.  
Aeffeltrich 1 Württemberg, Willahach  $\frac{1}{4}$   
SO, Eschenau  $\frac{1}{2}$  SW. (Wf 71. 73).  
Aeffeln, Plottenburg  $\frac{1}{2}$  N, Werdohl 1 O.  
(BM 72 71).  
Aeffeltrangen, Mkrstetten  $\frac{1}{4}$  SW, Franen-  
feld  $\frac{1}{2}$  SO. (SNV 2, 7. 10).  
Aeffenthal in Baden, *verschiedl. Rothweine*,  
Bühl (Ba 92) 0.4 NO.  
Aeffere, Unna (BM 54)  $\frac{1}{2}$  NW.  
Aeffere, Else (Hf 15)  $\frac{1}{2}$  SW.  
Aeffere, (Holland), Doeh (Rh 73)  $\frac{1}{2}$  SW.  
Aeffere, u. Aursburg (By 8)  $\frac{1}{2}$  NO.  
Aeffelder u. Hannover, Burgdorf (Ha 4)  
 $\frac{1}{2}$  NO.  
— im Waldeckchen, u. Wabern 3 NW,  
Bonenburg 4 S. (MW 5 Wf 3).  
Aeffelbach, Weinheim (ML 13) 1 O.  
Aeffeltern bei Hönng, Zürich 1 NW.  
Siehe daz. Station *Aeffeltra* (am Aeffere).  
Aeffelberg, Hirschberg i. Harz 2 N, Kapfen-  
berg  $\frac{1}{2}$ , (OeSt 40. 39).  
— *Wasserbrunnen*, Leibnitz (OeSt 55)  
1 S.  
Aeffertag, Freilburg (Ba 39)  $\frac{1}{2}$  S.  
Aga, Gross- u. Klein-, Kostritz (Th. 30)  
 $\frac{1}{2}$  O.  
Agerd, *Waldweiden*, u. Kiralyhaza (Ungar.  
Nordost) 3 2 SO.  
— *Walden* (OeSt 99).  
— Dines (OeSt 139)  $\frac{1}{2}$  NO.  
Agha, *Wald*, Griesskirchen (KE 47)  $\frac{1}{2}$  N.  
Aghabach, *Fl.*, Melk (KE 15)  $\frac{1}{4}$  N.  
Aghesmühle, Braslan (NM 39)  $\frac{1}{4}$  SO.  
Aghetendorf, Hirschberg i. Schlos. (NM.  
42) 2 SW.

Aghelnek, von Lekenik (OeSt 150)  $\frac{1}{2}$  SW.  
Aghm, Landshut (ByO 10) 3 SO.  
Aghaus (Niederl.), *Stadt*, u. Glanerbeck (NS  
1. 33a)  $\frac{1}{2}$  S, Rheine  $\frac{1}{4}$  SW, Münster  
7  $\frac{1}{2}$  NW, Wesel 2 NO. (Wf 34. 30. KM. 38).  
Aghausen, *Walden*, Weiburg (Na 38)  $\frac{1}{4}$  N.  
— *Weinbau*, Constanz (Ba 87)  $\frac{1}{2}$  N.  
— *Vorden* (Ha 39)  $\frac{1}{2}$  N.  
Aghen, Salzkotten 1 S, Gesecke 1 SO.  
(Wf 8. 9).  
Aghen, Horrom (Rh 10)  $\frac{1}{2}$  NW.  
Aghle, Leesehe H\* (Wf 26)  $\frac{1}{2}$  SW.  
Aghlen, *Stadt*, u. Elstrap 1 O, Neustadt  
a. Nübben. 4 NO. (Ha 28. 23).  
Aghle, Blünde (Ha 53)  $\frac{1}{2}$  W.  
Aghlen, Klase-Dörpen H\* (Wf 31)  $\frac{1}{2}$  W.  
— *Salzbergen* (Wf 25)  $\frac{1}{2}$  O.  
Siehe dagegen Station *Aghle*.  
Aghlerbach, Schichtern (BSt 10)  $\frac{1}{2}$  S.  
Aghlerh, u. Oldenburg  $\frac{1}{2}$  S, Delmen-  
horst  $\frac{1}{2}$  SW, Bremen  $\frac{1}{4}$  SW, Osnä-  
brück  $\frac{1}{2}$  N. (Ol 1. S. S. Ha. 34. 57).  
Aghlge, Lehrte (Ha 3)  $\frac{1}{4}$  NW.  
Aghmühle, Wilmsdorf (By 8)  $\frac{1}{2}$  2  $\frac{1}{2}$   
SW.  
Aghliten, Emadetten (Wf 22)  $\frac{1}{2}$  W.  
Aghlshausen, Salzbergen (Ha 80)  $\frac{1}{2}$  SO.  
Aghlen, Lehrte (Ha 3)  $\frac{1}{2}$  SW.  
Aghlen, *Walden*, Hütten (Ba 24a)  $\frac{1}{2}$  NO.  
Aghnebeck, Celle (Ha 8) 2 O.  
Agholmig, Isarhofen (ByO 52)  $\frac{1}{2}$  N.  
Aghornberg, Münchberg (By 8)  $\frac{1}{2}$  N.  
Aghrbergen, Sarstedt (Ha 54)  $\frac{1}{2}$  SO.  
Aghren, Zülphig  $\frac{1}{2}$  NO, Brühl  $\frac{1}{2}$  S (Rh  
21. 39).  
Aghrenberg, Coblenz (Rh 52)  $\frac{1}{2}$  O.  
Aghrenholz, Schleswig (By 30)  $\frac{1}{2}$  NW.  
Aghri, *Fl.*, T u. Lbeck  $\frac{1}{2}$  NW,  
Pflü 3 SO. (Lb 1. AK 20).  
Aghrensfeld, Bernau (BSt 2)  $\frac{1}{2}$  S.  
— *Rheinfeld* (Lb 23) 1 S.  
Aghrholzen (Aarholzen), Stadoldendorf  
(Ba 2)  $\frac{1}{2}$  SW.  
Aghrweiler, *Stadt*, T u. Weinbau, *Tuch-  
u. Lederfabr.*, Remagen  $\frac{1}{2}$  SW, Sinsig  
 $\frac{1}{2}$  W. (Rh 46. 47).  
Agh (Oberhain), Landshut (ByO 10)  
3 SO.  
— bei Grötlingen in Baden, Neckar-  
thalungen (Wf 138)  $\frac{1}{4}$  NW.  
— a. d. Ströben, Moosburg (ByO 8)  $\frac{1}{2}$  O.  
— a. Karlsbad, *Fors.-Fabr.*, Eger  $\frac{1}{2}$  NO.  
— Bruck a. d. Mur,  $\frac{1}{2}$  (OeSt 40).  
— Laibach  $\frac{1}{2}$ , (OeSt 76).  
Agha, Böhmen-, *Stadt*, u. Liebenau (SNV  
19) 1 W.  
— *vorm Wald*, Vilahofen (ByO 55) 1 NO.  
Aghach, *Stadt*, u. Brauerien, Augsburg  
3 NO, Dachau 4 NW, Pfaffenhofen 4  
SW. (By 36. 236. 240).  
Aghelberg, Enderbach (Wf 102)  $\frac{1}{2}$  SO.  
— (Eichelsberg), Uhlings  $\frac{1}{2}$  SW, Kirch-  
heim a. T.  $\frac{1}{2}$  O. (Wf 25. 153).  
Aghelchord, Pflattig (siehe Eichendorff).  
Aghelchreben, Bretschsching (KE 34)  
 $\frac{1}{2}$  N.  
Aghelstetten, *Stadt*, u. Essendorf 3 SO,  
Driesbach 3 O. (Wf 44. 47).  
Aghenbach, *Fl.*, u. Vilahofen (ByO 55)  
 $\frac{1}{2}$  SW.  
Aghlingen, Stuttgart (Wf 16)  $\frac{1}{2}$  SW.  
Aghen (in Böhmen, nahe d. Grenze), *Stadt*,  
*Kattunfabr.*, u. Lins (KE 64) 3 NW.  
— am Inn, *Isman* (KE 65) 5 SW.  
— Schwandau  $\frac{1}{2}$  N. (KE 35) N.  
— (Algn), Salzberg (KE 45) 2 N.  
Aghingen am Bodensee, Friedrichshafen  
(Wf 52)  $\frac{1}{2}$  N.  
Aghingen a. d. Jaxt (Baden), Wölblingen-  
Boxberg (Ba 113)  $\frac{1}{2}$  SO, Walden-  
burg (Wf 76)  $\frac{1}{2}$  NO.  
Aghindig, *Fl.*, u. Meilingen  $\frac{1}{4}$  SO, Augs-  
burg  $\frac{1}{2}$  NO. (By 8. 25).  
Aghir, *Fl.*, Kitzbach (Ba 192) 0.4 SO.  
Aghisingen, *Fl.*, Ofingen (By 8. 108) 1 NO.  
Aghspel, Waldshut (Ba 68) 0.6 NO.  
Aghspurg, Waldshut (Ba 68) 1.3 N.  
Aghstig, Oberdorf (Wf 145)  $\frac{1}{2}$  N.  
Aghstheim, u. Griesskirchen (KE 47)  
 $\frac{1}{2}$  SW.  
Aghthofen, Stranberg (ByO 47)  $\frac{1}{2}$  SO.  
Aghtingen, Gr. u. Kl., Schwabmünchen  
(By 22)  $\frac{1}{2}$  SO.  
Aghthofen, Petershausen (By 8) 2 W.  
Aghthig, (Eitling), Freising (ByO 6)  $\frac{1}{2}$   
SO.  
Aghixheim, \*Aldingen (Wf 160)  $\frac{1}{2}$  NW.  
Aghja, Oedenburg 5. (OeSt 97).  
Agha, Moer W. (OeSt 138).

Agheratsy, von Lepény (OeSt 126) NW.  
Aghen a. d. Elbe (Acken), u. Zucker-  
Tuch-u. *Lederfabr.*, Dessau  $\frac{1}{2}$  W, Zerbst  
(Ba. 30. 44)  $\frac{1}{2}$  S, Cöthen (ML 7. MH  
34. BA 3) 3 NO.  
Aghony, Fl., Raab. (OeSt 69).  
Aghyvan, Cseleg (OeSt 102)  $\frac{1}{2}$  NO.  
Aghzabüttel, Bonn (Rh 4)  $\frac{1}{2}$  O.  
Agh, Abdrück (Ba 66) 0.1 S.  
Aghbarten, Münster (Wf 20)  $\frac{1}{2}$  SW.  
Aghbchen, Hötzer (Wf 42)  $\frac{1}{2}$  N.  
Aghbendorf bei Glätz, (*prof. Stat.*), Ruh-  
bach  $\frac{1}{2}$  S, Frankenstein 4 SW. (NM  
53. 3F 11).  
Aghbort, Kobhadne (PO 46)  $\frac{1}{2}$  S.  
Aghbreuth, Windisch-Eichenbach (ByO  
8) 2 NO.  
— *Neu*, Fl., Waldsassen (ByO 86)  $\frac{1}{2}$  SO.  
Aghbrn bei Wien, Schwechat-Klediering  
(OeSt 55)  $\frac{1}{2}$  S.  
Aghbrador, Vilahofen (ByO 55)  $\frac{1}{2}$  SW.  
Aghbranshausen, Ullingen (Wf 25)  $\frac{1}{2}$  SW.  
Aghbralsch, Steinbrücke, Einkerke  $\frac{1}{2}$  NO.  
Hilrup  $\frac{1}{2}$  SO. (Wf 18. 19).  
Aghberstedt, Ob.-Röhligen (ML 21)  $\frac{1}{2}$   
SW.  
Aghbeweller, u. Landau (Pf 39) 1 SW.  
Aghberwyl, Nibikon 5. (St. 1, 18).  
Aghber in Baden, Abbrück 0.5 W, Lau-  
enberg 0.7 NO. (Ba. 66. 65).  
Aghbert, Gährdorf, *Gauefabr.*, Biebrich-  
Mosbach (Na 2) 0.5 SO.  
Aghbertl, *Fl.*, *Lederfabr.*, Alberti-Iraa (OeSt  
101)  $\frac{1}{2}$  N.  
Aghbertline,  $\times$  Förderstedt (ML 15)  $\frac{1}{2}$  O.  
Aghbertinshof, Casewok (BSt 8)  $\frac{1}{2}$  S.  
— *Freienwalde* 1. P. (BSt 16)  $\frac{1}{2}$  NW.  
Aghberthausen bei Würzburg, Gerold-  
shausen H\* (Ba 122)  $\frac{1}{2}$  SW.  
Aghberweller, Langenschmerrn (Wf 40)  
1 SW.  
Aghb, Ainsy (HL 44)  $\frac{1}{2}$  N.  
Aghbshelm, (Bayern), u. Monshelm (HL  
39)  $\frac{1}{2}$  W.  
Aghbna, *Stadt*, u. Trient (OeSt 89)  $\frac{1}{2}$  SO.  
Aghbrest, St., Prast  $\frac{1}{2}$  N, Dansig 1 S.  
(PO 73. 74).  
Aghbrechtsberg, Loosdorf (KE 14)  $\frac{1}{2}$  N.  
Aghbrechisdorf in Böhmen, Reichen-  
burg, O. Eisenbr. 1 N. (SNV 22. 15).  
— *Eisenbergbau*, Soran (NM 22)  $\frac{1}{2}$  SW.  
— bei Rosenberg, Laasowitz (KO 24)  
 $\frac{1}{2}$  NO.  
Aghbrechtshof, Mokrin (OeSt 103)  $\frac{1}{2}$  NW.  
Aghbrechtshain, Naunhof (LD 21)  $\frac{1}{2}$   
NW.  
Aghbrechtshof, Iusterburg (PO 58. TI 4)  
 $\frac{1}{2}$  S.  
Aghbrechtsthal, Norkitten (PO 57) 1 SW.  
Aghbshen a. d. Elbe, (Bayern), *Thone-  
gruben*, Monshelm (HL 39)  $\frac{1}{2}$  SW.  
Aghbstranberg (ByO 47)  $\frac{1}{2}$  SW.  
Aghbshühn, Lysach (SC 1, 35)  $\frac{1}{2}$  W.  
Aghbentorf, Herogenbuchsee u. Wy-  
leuthof, Martonvárad (OeSt 131) 3 NW,  
nigen (SC 1, 31. 33)  $\frac{1}{2}$  W.  
Aghbne, Hainau (UN 10) 7 NO.  
Aghbnohen, *Fl.*, u. Eschweller (Rh 6)  
 $\frac{1}{2}$  N.  
Aghdiken (in Württemberg), Kornwestheim  
Wf 13)  $\frac{1}{2}$  SO.  
\*Aghden (Wf 160 in Württemberg), Im-  
menlingen (Wf 179. Wf 180)  $\frac{1}{2}$  NO.  
Aghden, *Carl-Grube*, Eggersdorf  $\frac{1}{2}$  SO.  
\*Aghden, *Forst*, Pörsdorf  $\frac{1}{2}$  N, Eickendorf  $\frac{1}{2}$  SW.  
(ML 15. 16. 17).  
Aghdendorff, Prenan (BSt 43) 2 O.  
Aghdenderhütte, Sonneberg 3 NO, Gun-  
delsdorf  $\frac{1}{2}$  NW. (Th 61. By 8. 220).  
Aghdenderbad, *Sauerbrunnen*, Markt-  
schorgast (By 8)  $\frac{1}{2}$  O.  
Aghdenderhof, Zantoch (PO 14)  $\frac{1}{2}$  S.  
Aghdenheim, Sallpöcken (PO 68)  $\frac{1}{2}$  SO.  
Aghdenbach, u. Ballenstedt  $\frac{1}{2}$  SW, Qued-  
linburg  $\frac{1}{2}$  S. (MH 40. 12).  
Aghdenwitz, *Tuchf.*, Napagad (KFN 16) W.  
Agh, a. d. Mosel, T u. Coblenz  $\frac{1}{2}$  SW,  
St. Goar  $\frac{1}{2}$  SSW, Trier  $\frac{1}{2}$  NO. (Rh  
52. 55. Ba 62).  
Aghfer, Hartmannsdorf 1 NW, Hersroch  
 $\frac{1}{2}$  NO. (By 38. 40).  
Aghfer, *Walden*, Schwarzfeld (ByO 68) 1 O.  
Aghferd, u. *Flackbach*, Lorch (in Würt-  
temberg)  $\frac{1}{2}$  NO, Gmünd 1 NW. (Wf  
108. 109).  
Aghfeld (Aghfeld), Herabruck (ByO 40)  $\frac{1}{2}$  SO.  
Siehe dagegen Station *Aghfeld*, (Ha 77).  
Aghfeldowa, Starosielo (LCJ 3)  $\frac{1}{2}$  NO.

- Alfter, Weinbau, von Rolsdorf (Rh 41)  $\frac{1}{2}$  S.  
 Alford, Achatbrüche, Oberstein (Ba 38)  $\frac{1}{2}$  NW.  
 Algersdorf, Bodenbach (BN 20, Oest. 42, 80 11a)  $\frac{1}{2}$  S. SW.  
 Aligoy (Alf 11) Szegedin (Oest 110)  $\frac{1}{2}$  NO.  
 Altkendorff, Hadmersleben (MH 5)  $\frac{1}{2}$  SW.  
 Alkofen, bei Wels (KE 31) 1 N.  
 Allich, (P.H. Bayer. Stab. 735), Paffing (BySt 125)  $\frac{1}{2}$  S.  
 Alland, Baden (Oest 10) n.nm.  
 — im Gebirge, bei Baden 2, Mödling  $\frac{1}{2}$  S. SW. (Oest 10, 15).  
 Allburg, Straubing (Of 47)  $\frac{1}{2}$  SW.  
 Allenu, Teplau (PO 54)  $\frac{1}{2}$  S.  
 Allenbach, Eisenhammer, Kupfer-u. Blei-schmelze, Oberstein 2 NW, Birkenfeld  $\frac{1}{2}$  N. (Ba 38 41).  
 Allenbach, Freilburg (Ba 39) 3 O.  
 Siede Station *Allenbach* (Ba 85).  
 Allenburg, Stadt, bei T. Weibau 2 S, Pr. Eylan 4  $\frac{1}{2}$  NO. (PO 55, Op 8 13).  
 Allendorf a. d. Werra, Stadt, bei Salsiederstein, chemische Fabr., Arosenhausen 2 S, Münden 4 SO, Cassel 6 O, Eisenach  $\frac{1}{2}$  NO. (Hs 96, 86, 87, HN 11, MW 1, Th 3).  
 — am Bärenschne, Neustadt in Hessen  $\frac{1}{2}$  NW, Kirchbain 1  $\frac{1}{2}$  O. (MW 9, 10).  
 — bei Ziegenbain, Braunkohlengrube, Treysa 1 N, Zimmerarode 1  $\frac{1}{2}$  S, (MW 8, 7).  
 — bei Frankenu, Wollpinne, Kirchbain (MW 10)  $\frac{1}{2}$  N.  
 — a. d. Lunda. Fl., bei Weberri, Lollar (MW 13)  $\frac{1}{2}$  NO.  
 — in Nassau (Köln-Gleusen), Heiger  $\frac{1}{2}$  NW, Stockhausen 1 N. (KM 55, Na 38).  
 — Wallburg (Na 38)  $\frac{1}{2}$  NW.  
 — Eupbach 1 SO, St. Goarshausen 3 NO. (Na 26, 14).  
 — (oder Alentlar) in Westphalen, Stadt, bei Hammerwerk, Tuck-u. Zeugweberri, Plottenberg  $\frac{1}{2}$  NO, \*Arnsberg 2 SW. (BM 72, 117).  
 Allenstein, Stadt, bei Pr. Eylan 9 S, Brannsburg 12 SO. (Op 13, PO 44).  
 Allerdorf, Langwedel (Hs 31) 1 N.  
 Allerheiligen, Marau  $\frac{1}{4}$  NO, Kündberg 1 SW. (Oest 38, 37).  
 — Wildon (Oest 51) 1 NO.  
 — Fridau (Oest 113) 1.  
 Allersberg, Stadt, bei Roth (Mittelfr.)  $\frac{1}{2}$  O, Nürnberg 3  $\frac{1}{2}$  SO. (By 43, 46).  
 Allersdorf, Neufahrn bei Ergoldsbach (By 13) 1 NW.  
 — Amsetten (KE 30)  $\frac{1}{2}$  S.  
 Allersheim, Emsling (By 6)  $\frac{1}{2}$  NW.  
 Siede Station *Allersheim*.  
 Allersheim, Holzminen (WF 43)  $\frac{1}{2}$  NW.  
 — Fl. in Bayern, Wittlhhausen  $\frac{1}{2}$  NO, Kirchheim bei Würzburg  $\frac{1}{2}$  S, Ochsenfurt 2 SW. (Ba 120, 131, Dy 8 162).  
 Allertshausen, Teppichweberri, Lollar (MW 13)  $\frac{1}{2}$  O. Siede auch *Allertshausen*.  
 Allertshofen, Darmstadt 2 SO.  
 Allfeld, Herbruck (By 40)  $\frac{1}{2}$  SO.  
 — Moshach (Ba 11) 1 S.  
 Allhagen, Soest (Wf 13, BM 56)  $\frac{1}{2}$  SO.  
 Allhausen, Driburg (Wf 39)  $\frac{1}{2}$  N.  
 Allmannsdorf, Constanz (Ba 87)  $\frac{1}{2}$  NO.  
 Allmannsweller, Dinglingen (Ba 31)  $\frac{1}{2}$  NW.  
 Allmegg, Lembech (KE 33) 2 SW.  
 Allmendingen, Bern (SG 1, 39)  $\frac{1}{2}$  SO.  
 Siede Station *Allmendingen* (Wü 171).  
 Allmendinghofen, Donnesobingen (Ba 85) 2 S.  
 Allner, (Station d. Brühlthal), Hennef (KM 46)  $\frac{1}{2}$  NO.  
 Allrede (Braunschw.), Fl., T. Thele (MH 14) 2 SW.  
 Allschwyl, Basel (Ba 56) 1 W.  
 Allstädten, Kalsobauern (Rh 38)  $\frac{1}{2}$  W.  
 Allstedt, Stadt, bei Tucheberstein etc., Sangerhausen  $\frac{1}{2}$  SO, Kleistadt  $\frac{1}{2}$  S. (ML 23, 24).  
 Alm, Ober-, Meisinger-, Salaburg 2 SO.  
 — Nieder-, Salaburg (KE 45)  $\frac{1}{2}$  S.  
 Almas, a. d. Donau, Neu-Seony (Oest 72) 1 O.  
 — Fl. voraufl. Weizen-u. Roggenbau, Theresopol (Alf 15)  $\frac{1}{2}$  W.  
 Alme, bei Gesecke (Wf 9)  $\frac{1}{2}$  SW.  
 Almenhausen, Norikun (PO 57)  $\frac{1}{2}$  SW.  
 Aln-Wessertal (Ns 6)  $\frac{1}{2}$  SW.  
 Almerode, Gross-, Stadt, bei Arosenhausen  $\frac{1}{2}$  SW, Cassel 3  $\frac{1}{2}$  SO. (Ha 96, 87).  
 Almerapen, Eckartshausen - Ilahofen (Wü 81)  $\frac{1}{2}$  N.  
 Almersdorf, Stab.-u. Blechhammer, von Oeslau (Th 58)  $\frac{1}{2}$  N.  
 Almhof, Soesle (Ha 21)  $\frac{1}{2}$  S.  
 Almoed, bei Dobraein (Th 11) 5 SO.  
 Almsiedt, Freden (Ha 78)  $\frac{1}{2}$  NO.  
 Almoisthal, Hüttenamt, Hohenstadt (PO 72) 2 N.  
 Alpar, Pustia-Paka 2  $\frac{1}{2}$  NO, Keokemet 3 O. (Oest 105, 104).  
 Alpeck, Ulm (By 103, Wf 34)  $\frac{1}{2}$  NO.  
 Alpe, Brillig-Magor (Oest 70)  $\frac{1}{2}$  NO.  
 Alpen, Stadt, bei Geldern (Rh 70) 2 NO.  
 Alperstedt, \*Ringelben (NN 9) 1 SO.  
 Alpen, Ober-u. Unter-, Alburack (Ba 66) u. 1 NO.  
 Alpirshach (in Württemb.), Fl., bei Bergbau u. Fabr., Hansach (Ba 164) 2, 8 NO, Horb (Wf 142) 3 SW.  
 Alpnach, Luzern 3 SW.  
 Alpnach, bei Bilsenstet (Pf. 25)  $\frac{1}{2}$  NW.  
 — Biekenbach (MN 7)  $\frac{1}{2}$  SO.  
 — Elsfeld (Th 53a)  $\frac{1}{2}$  NO.  
 Alseberg, Salmünster (Bü 12)  $\frac{1}{2}$  W.  
 Alsdorf bei Altenkirchen, Eisenhammer, bei Beuzdorf (KM 51)  $\frac{1}{2}$  SO.  
 — Eisleben (ML 22)  $\frac{1}{2}$  W.  
 — bei Aeseben, u. Wollpinne, Herogorad (BM 5)  $\frac{1}{2}$  O.  
 Alstaden (Pf 7), Stadt, bei Münster am Stein (Sa 31)  $\frac{1}{2}$  SW.  
 Alstaden (OH 9), Stadt, bei Tabak-, Tuck-u. Leinwand-, Bleichen etc., Neustadt  $\frac{1}{2}$  SO, Treysa 3 S, Kirchbain  $\frac{1}{2}$  SO, Herfeld  $\frac{1}{2}$  SW, Fulda 5 NW. (MW 9, 10, Rh 2, 6).  
 Alshausen, Krienssen (Ba 5, He 79)  $\frac{1}{2}$  S.  
 Alshausen, Stadt, bei Blendorf  $\frac{1}{2}$  SW, Bernsbach 1 SW, Gfsten  $\frac{1}{2}$  SO, Eisleben  $\frac{1}{2}$  NO, Halle  $\frac{1}{2}$  NW. (MH 33, 32, 31, ML 22, 11).  
 — Kl., Hadmersleben (MH 5)  $\frac{1}{2}$  SW.  
 — Gr., Fabr. Crottorf  $\frac{1}{2}$  O, Oeserleben  $\frac{1}{2}$  S, Hedmersleben 1 SW. (MH 7, 6, 5).  
 Also (ungarisch) = Unter, z. B. Alsd-Kubin = Unter-Kubin, siehe Kubin.  
 Alsoch, Bornhausen (Oest 228)  $\frac{1}{2}$  NW.  
 Alsteden, Oberhausen (Bm 69)  $\frac{1}{2}$  W.  
 Alsterweiler, Malkeim (Pf 55)  $\frac{1}{2}$  SW.  
 Altwede, bei Bünde  $\frac{1}{2}$  N, Minden  $\frac{1}{2}$  NW. (Ha 53, 48, KM 33).  
 Altweller, St. Wendel (Ba 43) 1 W.  
 Alt-, Die mit Alt- und Alten-zusammengesetzten Ortsnamen siehe bei den betreffenden Stammwörtern, z. o. S. B. Alt-Benedek, Alt-Beran, Alt-Brösach, Alt-Buch, Alt-Gansau, Alt-Gr., Alt-Frauenberg, Alt-Gammgen, Alt-F., Altaven, Kollberg (Wf 99) 1 W.  
 Altbreisach, Stadt, bei Krosingen 1, 5 W, Riegel 2, 5 SW, Freilburg 2, 7 NW. (Ba 42, 38, 39).  
 Altbüron, Nebikon (SC 1, 18)  $\frac{1}{2}$  W.  
 Altdirnbach, St. Peter (Oest 82)  $\frac{1}{2}$  SO.  
 Altdorf, Edenkoben (Pf 37)  $\frac{1}{2}$  SO.  
 2 — in Niederbayern bei Landshut, (By 10)  $\frac{1}{2}$  NW.  
 3 — in Oberbayern, Blesenhofen (Bayer. Stab. 17)  $\frac{1}{2}$  S.  
 4 — in Mittelfranken, Stadt, bei Lauf 2 SO, Herbruck 2 SW, Nürnberg 3 SO. (By 42, 40, 45).  
 5 — in Württemb., Fl., Ravensburg  $\frac{1}{2}$  NO, Niederbigele 1 SO. (Wf 50, 49).  
 6 — in Württemb., Neckertalflingen (Wü 128) 5 S.  
 7 — Orschauer (Ba 33) 0, 3 SO.  
 8 — Säckingen (Ba 62) 2, 5 N.  
 9 — Nieder-, Beckingen (Sa 15)  $\frac{1}{2}$  SW.  
 10 — Luzern. Siede Altorf.  
 Siede Station *Altdorf*, Württemb. Stab. 80.  
 Altföhre, T. Stralsund (sm 59)  $\frac{1}{2}$  NO.  
 Altf-Hane, \*Nierenhof (sm 62) 1 O.  
 Altfelch, Nieder-, Isarhofen (By 52)  $\frac{1}{2}$  NO.  
 Alten, Dessau (Ba 30)  $\frac{1}{2}$  SW.  
 Altenahr, Fl., bei Weinbau, Remagen (Rh 46) 3 SW.  
 Altenau, Stadt, bei Oker (Ba 37)  $\frac{1}{2}$  S.  
 — Simonedorf (PO 35)  $\frac{1}{2}$  NO.  
 Altenbach, Heideberg (Ba 3, MN 17)  $\frac{1}{2}$  NO, Ladenburg (MN 15)  $\frac{1}{2}$  O.  
 Siede Station *Altenbach*, Leipzig-Dresden.  
 Altenberg, bei Galmesgraben, Antseut  $\frac{1}{2}$  NW, Habelsdorf (Rh 2)  $\frac{1}{2}$  NW.  
 — in Sachsen, Stadt, bei Zimmern, Taplitz 2 N, Dresden  $\frac{1}{2}$  S, Mägeln 5 SW. (AT 6, Oest 1, 3).  
 — in Steyermark, Spiefeld (Oest 55)

- Altenberg in Oesterr. ob der Enns, Steinbruchs, von Oberdorf (KE 66)  $\frac{1}{2}$  NW.  
 — Königsberg 1 Pr. (PO 50) 1 S.  
 Altenberg, bei Hearen, Kollberg (Wf 29)  $\frac{1}{2}$  NW.  
 — Münster (Wf 20, KM 70) 2 NW, Emdelten (Wf 22)  $\frac{1}{2}$  SW.  
 Altenbergen, Hörter (Wf 42)  $\frac{1}{2}$  NW.  
 Altenbrack, Berg-u. Hüttenamt, Thale (MH 14)  $\frac{1}{2}$  SW.  
 Altenbruch, Fl., bei Geestemünde (Ha 40) 7 NO.  
 Altenbuch bei Landau in Niederbayern, Straaskirchen (By 49)  $\frac{1}{2}$  SW.  
 — Trautenu  $\frac{1}{2}$  SW, Mesig (SNV 28, 10)  $\frac{1}{2}$  NO.  
 1 — Altenburg, Gipssteine, Bernburg (MH 32)  $\frac{1}{2}$  N.  
 2 — bei Genungen, Genungen (MW 42)  $\frac{1}{2}$  SW.  
 3 — bei Ailsfeld, Kirchbain (MW 10)  $\frac{1}{2}$  SO.  
 4 — an der Saale, Neumburg (Th 14)  $\frac{1}{2}$  W.  
 5 — Remagen (Rh 46) 3 SW.  
 6 — in Baden, Neubausen 0, 8, Schaffhausen 0, 5 SW. (Ba 76, 77).  
 7 — Unger, Fl., Wieselburg (Oest 67)  $\frac{1}{2}$  W.  
 Altenbuseck, Giesen (KM 61, MW 14) 1 N.  
 1 — Altfendorf, Altfelde (PO 37)  $\frac{1}{2}$  N.  
 2 — Berge-Borbeck (KM 12)  $\frac{1}{2}$  SW.  
 3 — Essen (KM 13, Rh 93, HM 85)  $\frac{1}{2}$  NW.  
 4 — (Tiefbau), bei Dahlhausen, \*St. BM 88) 0, 2 S.  
 5 — Eisenwerke, Holzminen (Ba 1, Wf 43)  $\frac{1}{2}$  SO.  
 6 — Kripen (Sebandau) (BO 9) 1 N.  
 7 — Nabburg (By 9)  $\frac{1}{2}$  NO.  
 8 — Vorstadt von Reibor (Wf 5)  $\frac{1}{2}$  SW.  
 9 — in Mähren, Kr. Olmütz, bei Walswerke, Silber-u. Bleiwerkerei. (KFN 58).  
 10 — oba., Kr. Prerau. (KFN 19).  
 11 — bei Chemnitz. (SO 29).  
 Altfenssch, bei Vesegock (Ha 42)  $\frac{1}{2}$  S.  
 Altfenssen, Station, bei Essen (KM 13, Rh 10, BM 85)  $\frac{1}{2}$  N.  
 Altfeld, Eilsfeld 2 N, Arnstadt  $\frac{1}{2}$  S. (Th 53a, 33).  
 Altfelfless, Friedberg  $\frac{1}{2}$  W, Zantoch  $\frac{1}{2}$  NO. (PO 16, 14).  
 — Wangerin (Bst 17)  $\frac{1}{2}$  SW.  
 Altfelthagen, Celle (Ha 61)  $\frac{1}{2}$  NO.  
 — Mittow (Bst 58)  $\frac{1}{2}$  SW.  
 Altfelthain bei Chemnitz, Nieder-Wies (S 5)  $\frac{1}{2}$  SW,  $\frac{1}{2}$  NO.  
 — Macheberg  $\frac{1}{2}$  SO,  $\frac{1}{2}$  NO.  
 Altfelhayn, Radeberg (SO 42)  $\frac{1}{2}$  NO.  
 Altfelhause, Holmstedt 2 NO, Magdeburg  $\frac{1}{2}$  NW. (Ba 31, BP 18, ML 1, MH 1).  
 — bei Waldenburg (Sachsen), bes. Topf-u. Strumpfwirk., Glueben (SW 22)  $\frac{1}{2}$  NO.  
 Altfeltheere, Willebadessen  $\frac{1}{2}$  NO, Driburg  $\frac{1}{2}$  S. (Wf 4 39).  
 Altfeltern, Offenbach (Ba 28)  $\frac{1}{2}$  W.  
 Altfelthof, Breitschlingen (KE 34)  $\frac{1}{2}$  NW.  
 — Neunkirchen (Oest 24) 5.  
 — bei Hannover (Ha 1).  
 Altfelthofen, Stadt, bei Valentin (KE 24)  $\frac{1}{2}$  SO.  
 Altfirkirchen ein Wiedbaue, Stadt, bei Eisenker, Au  $\frac{1}{2}$  S, Wissen  $\frac{1}{2}$  SW. (KM 49, 50).  
 — Brannfel 1  $\frac{1}{2}$  S, Wallburg  $\frac{1}{2}$  SO. (Na 39, 36).  
 — Freinwalde (Bst 16)  $\frac{1}{2}$  NO.  
 — auf Rügen, Stralsund (Bst 59) 5 NO.  
 — Landshut (By 10)  $\frac{1}{2}$  O.  
 Altfelthorn, Kalerswaldan (NM 80)  $\frac{1}{2}$  N.  
 1 — Ottenmarkt (KR 10) in Steiermark, bei Aesebach (KE 21)  $\frac{1}{2}$  S.  
 2 — a. d. Triesting in Oesterr. unt. d. Enn, bei Krummsbaum (KE 17) 2 NW.  
 3 — Fl., bei Salpetersiedereien, Seiburg (KE 45) 7 SO.  
 4 — bei Leobardorf 3 NW, Mödling 3  $\frac{1}{2}$  SW. (Oest 18, 10).  
 5 — Rekok in Krain (Oest 79) 3.  
 6 — (bei Trostberg, Fl., Waff-u. Nagelschm., Traunstein  $\frac{1}{2}$  N, Endorf 3 NO, Landshut 1 SO. (BySt 144, 139, By 10).  
 7 — Osterboden (By 5)  $\frac{1}{2}$  S.  
 Altfelthorn, Orlisheim (Wü 83)  $\frac{1}{2}$  S.  
 Altfelthuth, Wahn (KM 43) 1 O.  
 Altfelthutte, Guntershausen (HN 9) 1 NW.

**Altenschlief**, von Glessen (MW 14. KM 61) 7/8 O.  
**Altenschwand** (Bayern), Bodenwöhr (ByO 60) 3/4 W.  
 — Baden, Säckingen (Ba 62) 2 1/2 N.  
**Altensdorf**, Neufahrn bei Ergoldsbach (ByO 5) 1/2 SW.  
**Altenseelbach**, Neunkirchen (KM 53) 1/4 SW.  
**Altensfeld**, Fl., & Nieder-Willstadt 2 O., Hanau 2 1/2 N. (MW 19. RBH 17, FH 5). — Geislingen (Wü 30) 1/4 NW.  
*Siehe Station Altensfeld, Bayer. Stab.*  
**Altensfeld**, Stadt, & Wollmannfuroren, Stinzgart (Wü 16) 5/8 SW, 80.  
**Altenslein**, Immalb (Ta 46) 7/8 NO.  
**Altenthann**, Pottascheridreier, Wahaistrasse (ByO 23) 3 NO.  
**Altenwald**, Friedriehthal (Ba 2) 1/4 SO. Identisch mit Altenswald, Saarbr. E. 51.  
**Altenwald**, Geestmünde (Ha 40) 4/8 N.  
**Altenweddingen**, Kehlgr.-, Langenweddisau (MH 3) 3/4 SO.  
**Altenweiler**, Wainfaden (SW 6) 1/4 NO.  
**Alterwang**, Gaben (NM 17) 1 SW.  
**Altfiehs**, Laakowitz (PO 30) 2 1/4 NW.  
**Altfranken**, Dresden (LD 20) 1/2 SW.  
**Althahnütte**, Frauburg (Ba 89) 3, 2 O.  
**Althaldensleben**, & Zuckerackerdreier u. Porzellanfah., Wolmirsträß 2 W., Magdeburg 3 1/2 NW, Heinstadt 4 O. (MH 17. 1. B. 31).  
**Althausen**, Laibach (OeSt 165) 5/8 N.  
**Althausen**, Terpeloo (PO 29) 2 SW.  
**Althelm**, Althelm H\* (HL 27) 5/4 SO.  
 2 — & Altmünding (Wü 171) 1/2 O.  
 — Fl., Leineneckeri, Lonsee (Wü 32) 1 NO.  
 4 — Nchemmerburg (Wü 39) 1/4 W.  
 5 — Fl., & Riedau-Ried u. Scheerding 4 SW, Strasswleben 5 N. (KE 49. 52. 42).  
 6 — Mirkowen (ByO 11) 1/2 SO.  
 7 — Rosenberg (Ba 111) 1 SW.  
*Siehe Station Althelm, Hess. Ludwigsh.*  
**Althof**, Interberg (PO 58. TI 4) 1/4 NW. — Gldidenboden (PO 40) 3/4 SW.  
**Althofen**, Klagenfurt (OeSt 168) 5/8 N.  
**Althof-Naas**, Breslau (BP 1) 1 SO.  
**Althütte**, Schönlanke (PO 21) 3/4 SO.  
**Althütten**, Beraun (BW 16) 1/2 NW.  
**Altkönig**, Winterthur (S. 2, 13 a, 3, 14)  
**Altkuhofen**, Neuhau (SO 1, 18) 1/4 NO.  
**Altkunnersdorf**, & Heisendorf (OeSt 5) nrm, Penzig (KE 2) 3/4 SW, Wien 7/8 S.  
**Altmannsteln**, Fl., & Ingolstadt (ByS 243) 5 NO.  
**Altnark**, & Marienberg (PO 34) 2 1/4 SO.  
**Altnau**, Bürglen (SNV 2, 5) 2 NO.  
**Altnauhof**, Heidelberg (Ba. 3. MN 17) 1 1/2 NO.  
**Alttitting**, & T Vilshofen (ByO 55).  
**Altfen**, Ofen (OeSt 135) 1/2 N.  
**Altmünster**, Petershausen 2 W, Dachau 2 1/4 NW. (ByS 238. 236).  
**Altorf**, Stadt, & Luxern 9 SO. (S1, 25 u. 2, 57).  
**Altrop**, Greven (Wf 21) 1/2 SO.  
**Altstett**, Eger (ByO 87) 3/4 NO.  
 — Dax (AT 9) 4 S.  
**Altsweyer**, Bühl (Ba 22) 1/2 NO.  
**Altshausen**, Fl., & T Aulendorf (Wü 46) 1 SW.  
**Altstaden**, X. St., Dulsburg (BM 87. KM 10. Rh 95) 3/4 NO.  
**Altstadt** bei Oestriz in Sachsen, Zittau 2 NO, Görlitz 2 1/4 SW. (SO 33. 37).  
 2 — bei Stolpen, Fischbach (SO 15) 3/4 SO.  
 — Trampke (BSt 15) 1/2 N.  
 4 — in Mähren, Stadt, & Hohenstadt 5 NO, Neisse 9 SW. (OeSt 48 NB 1).  
 5 — in Böhmen, Landkrona (OeSt 50) 1 SO.  
 6 — in Württemberg, Rottwül (Wü 48) 1/4 S.  
 7 — in Rheinpreussen, An (KM 49) 3 S.  
 8 — Ober-, Trautman (SNV 28) 3/4 NW.  
**Altich**, Parafrahn, Weiswasser (BN 2) 1/2 S.  
**Altierfeld**, Fl., Dietsmannsdorf (ByS 215) 1 W.  
**Altillmoden**, Ringelheim (Ba 11)  
**Altjauer**, Station, & Badoort bei Waldenbrg, Dittersbach (NM 56) 1 N.  
 — Elm-Tschitz (OeSt 21) 1 1/2 NO.  
**Altjiesloch**, Wiesloch (Ba 6) 0, 6 O.  
**Altjighshagen**, Borkenriede (BSt 53) 1/8 S.

**Altwy**, von Emmenbrücke (SO 1, 24) 1 N.  
**Altwyse**, Emmenbrücke (SO 1, 24) 1 N.  
**Altzbach**, Weitzlar (KM 60. Na 41) 2/4 NO.  
**Altzichenbach**, Bitorf (KM 47) 1/2 O.  
**Alven**, Saikotten 1 1/4 SO, Paderborn 1 1/2 W. (Wf 8).  
**Alwarsen**, Fl., & Bückebach 4 S, Herford 4 1/4 O. (Ha 47. KM 29).  
**Alversdorf**, Söhningen (Ba 29) 1/2 O.  
**Alzenau**, Haltestelle, Brieg (NB 8) 1 S. — Fl., & Kahl (FR 7) 2/4 NO.  
 — bei Goldberg, Kaiserwaldau 1 SO, Hainau 1 1/2 SW. (NM 30. 31).  
**Alzenbach**, siehe Altzenbach.  
**Alzey**, Stadt, & Station, Cremsbach (Sa 22) 1/2 SW.  
**Amalienhof**, Pr. Eysen 3 1/2 SW, Ludwigswort 4 1/2 SO. (OpS 13. PO 47).  
 — Niederföhrn 1/4 SO, Strassburg 1/4 SO. (BSt 64. 69).  
**Ambas**, siehe Ampass.  
**Ambringen**, Krotzheim (Ba 42) 1/2 O.  
**Amecke**, Eisenhammer, Druselsteinfurt 1 B, Hamm 1 N. (Wf 17. 15).  
**Ameisenhausen**, & Lüneburg (Ha 13) 4 1/2 SW.  
**Ameisbüren**, Hiltrop (Wf 19) 3/4 SW.  
**Ameisen**, Salsderleben (Ha 80) 1 1/2 NW.  
**Ameisenbun**, Stadioldendorf (Ba 2) 1/2 NW.  
**Ameisen**, Papiermühle, Höxter 1 B, Brakel 1/2 O. (Wf 42. 40).  
**Ameisendorf** in Hannover, Neustadt a. N.-B. 1 1/2 NO, 1 1/4 NO.  
**Ameisdorf**, Othen (MH 31) 1/2 S.  
**Ameiseln**, Nannhof (LD 21) 1/2 O.  
**Ammersdorf**, Fl., Nörnburg 2 W, Schwabach 2 1/4 NW. (ByO 45. ByS 46. 44).  
**Ammensen**, Naesau (Ba 4) 1/2 NW.  
**Ammensleben**, Gr.- u. Kl., & Wolmirstadt 1 SW, Magdeburg 2 W. (MH 17).  
**Amöneburg**, Stadt, & Kirchhain 1, Hessen (Wf 10) 1/2 S.  
**Amolten** in Baden, Riegel (Ba 36) 1 W.  
**Amorbach**, Stadt, & Seckach (Baden) 3, 2 NW, Wertheim 4, 18. Aschaffenburg 5 B, Heppenheim 6 O. (Ba 108. 141. ByS 102. MN 11).  
**Ampass** (Aubas ?), Eisenquell, Hall 1/2 S, Innabuck 1 O. (OeSt 186. 187).  
**Ampen**, Soest 1/2 SW. (Wf 13. BM 58).  
**Ampfer**, Ober- u. Unter-, Moosburg 1/2 W. (ByO 8).  
**Ampferoching**, Mineralquellen, Lohhof (ByO 4) 1 W.  
**Ampflng**, & Landshut (ByO 10) 7 SO.  
**Ampflur**, Ocherleben (Ba 20. MH 6) 1/2 NO.  
**Amrigschwald**, Waldshut (Ba 68) 1/4 N.  
**Amsdorf**, Ob-Röblingen (Ba 20), Teutenthal 1/2 W. (ML 21. 20).  
**Amselding**, Than (NC 1, 47) 1 SW.  
**Amsel**, Luxern (S 1, 25 u. 2, 27) 12 SO.  
**Amselrade**, Valkenburg (AM 61) 1 1/2 NO.  
**Amenthausen**, Immdendingen (Ba 179) 0, 6 NW.  
**Amitz**, Jansitz (NM 18) 1/2 N.  
**Am Thürmchen**, Köln (Rh 1) 1/4 NW.  
**Amdelningen**, Engen (Ba 176) 0, 3 B.  
**Amdenschmiede**, Hütte, Wolfburg (Na 36) 1 1/2 SO.  
**Anderbeck**, Jorxheim (Ba 17) 1 SO.  
**Andermannsdorf**, Neufahrn bei Ergoldsbach (ByO 13) 1 1/4 SW.  
**Andermatt**, Luxern (S 1, 25 u. 2, 57) 16 SO.  
**Anderhausen**, Salsderleben (Ha 80) 1 NW.  
**Anderheim**, Taufkirchen (KE 51) 1/2 SW.  
**Anderleben**, \*Walschleben (NE 10) 3/4 N.  
**Anders**, Srintod (OeSt 124) 2 1/2 S.  
**Andorf**, Haltestelle, & Riedau-Ried 1 NW, Taufkirchen 1 SO. (KE 49. 51).  
**Andrā. St. Fl.**, & Wieselburg (OeSt 67) 1 1/2 NO. *Siehe auch Andra und Andra.*  
**Andras**, St., Meß-Tar (Ta 30) 2 1/2 SW.  
**Andras**, St., Fl., & Temosau (OeSt 119) 2 1/2 N.  
**Andra. St.** (Andrā), Stadt, & Künsdorf (OeSt 164) 3 NO.  
**Andr(e)h. St.**, Judenberg (KR 24) 7 SO.  
**Andreasberg**, St., Stadt, & Silbergruben, Eisenknoten, Harzburg 3 1/2 B, Northelm 5 O, Göttingen 6 NO, Nordbäumen 6 N. (Ba 36. Ha 81. 84. ML 26).  
**Andriehau** (Andriehov), Stadt, & Bieltz 3 1/2 W, Oerwicz 3 1/2 SO. (KFN 64. 35).  
**Andrichsfurth**, Riedau-Ried (KE 49) 1 1/2 SW.

**Anemoller**, von Nienburg (Ha 26) 2 SW.  
**Angath**, Wörl (OeSt 194) 1/4.  
**Angeloch**, Bammthal (Ba 35) 0, 3 SW.  
**Ankeisdorf**, Bulr (Rh 9) 1 1/2 N.  
**Anzenstein**, Basel (Ba 56) 1/2 SW.  
**Anger, Fl.**, & Graz (ÖK 1. OeSt 48) 6 S.  
 — in Bayern, Teisendorf (ByS 146) 1 SO.  
**Angerburg**, Stadt, & T Löten 3 N, Rastenburg 4 NO, Gumbinnen 8 SW, Wehiau 9 SO, Königsberg i. Pr. 18 1/2 SO. (OpS 22. 20. PO 60. 55. 50).  
**Angerhausen**, Hochfeld (Rh 88) 3/4 SW.  
**Angermünd**, & Düsseldorf (BM 29) 7 1/2 N.  
**Angraben**, Frankenkort (KE 41) 1 1/2 SW.  
 — Rogitz, 2 N, Mahliwink (MH 18. 19) 3/4 SW.  
*Siehe Station Angern a. d. March (Kais. Ferd. Nordb.) u. Angern i. Böhmen (Kais. Elisabeth. Lins-Budweis).*  
**Angerod**, Kirchhain (MW 10) 3 SO.  
**Angerstein**, Nörten (Ha 82) 1 1/2 S.  
**Anknetten**, Schölkopf 1 SW, 2 1/4 W.  
**Anken**, Sauerhan (OR 30) 1/2 N.  
**Anhausen**, Nauw (Rh 51) 1 1/2 NO.  
**Anholdweiler**, Bulr (Rh 9) 1/4 SW.  
**Anholt**, Stadt, & Messerfabriken, Empel (KM 40) 1 N.  
**Ankerholz**, Kl., (denn. Stal. 33. Dants.-Cöslin), & Dantz (PO 74) 6 1/2 NW.  
**Ankenstein**, Peltau (OeSt 111) 1 SO.  
**Anna**, X. (Köln. Bürger.-Verain), Altensau (KM 13) nrm.  
 — Sgt., Kurthe 1 1/2 SO, Arad 3 1/4 NO. (Ta 36. 37. 81).  
**Annaberg** (Station), Stadt, & viele Fabr. u. Bergbau, Freiberg (SO 51) 5 SW. — Godesberg (Rh 113) 1/2 W.  
 — Stadt, & St. Pöiten 6 SW, Bruck a. Mur 7 1/2 N. (KE 12. OeSt 40).  
*Siehe auch Station Annaberg i. Schizien.*  
**Annaberg**, Fl., Hildorf 1 SW, Herzberg 1 1/2 NW. (Ba 21. 22).  
**Annarode**, Rietodt (ML 25) 1 1/2 NO.  
**Annawerder**, Lignitz (BF 23. NM 33) 1/2 W.  
**Annsthal**, Taus (BW 2) 2 NW.  
**Annen**, St., Melle (Ha 55) 1 1/2 SW.  
**Annenhof**, Borkenriede (BSt 53) 3/4 O.  
**Annewiler**, Stadt, & T Truck- u. Lederfabr., Laut (FR 29) 1 1/2 W.  
**Anröhe**, & Sassendorf 1 1/4 SO, Lippstadt 1 1/2 SW. (Wf 19. 10).  
**Ansbach** (Station d. Bayer. Stab.), Stadt, & Crailsheim (Wü 83) 6 NO.  
**Anspach**, Driesen (PO 18) 1 1/4 SO. — Homberg (Ho 1) 1 1/4 NW.  
**Anstel**, Dormagen (Rh 63) 1 1/4 SW.  
**Anstett**, Emsditten (Wf 29) 1/2 SW.  
**Anstett**, & Pöschlar (KE 16) 3/4 SO.  
**Antenlehütte**, & Schwientochlowitz (OS 23) 1/2 SW.  
**Antonienwalde**, Alt-Kemnitz (NM 47) 1 SW.  
**Antoniewald**, Eisenbr. (SNV 15) 2 N.  
**Antonil-Gartzen**, Satzver (Rh 25) 1/2 N.  
**Antonihal**, Bodenbach (OeSt 42. SO 114) 6 NO.  
**Antoniglückgrube**, Kohlenberg, Friedriehsburg (Wf 29) 1/2 N.  
**Anwyl**, Sinsack (UN 1) 1/2 N.  
**Anyas**, Kistalek (OeSt 106).  
**Apacza**, Fl., & Caaba 4. (Ta 33).  
**Apacza-Körneud**, Wartberg (OeSt 78) 3/4 NO.  
**Apafisiva**, Fl., & Szöreg (OeSt 111) 4 1/2 O.  
**Apafis**, Fl., Crogled 6 1/2 NO, Hatvan 5 1/2 SO. (OeSt 102. Ta 1. ÜN 10).  
**Apiti**, Kis-, Mező-Keresztes (Ta 42) 1 1/2 NO.  
**Apelern**, Haste (Ha 43) 1 1/2 S.  
**Apfeldirt**, Disendorf (Tb 7) 3/4 W.  
**Apflau**, Meckenburau (Wü 51) 1 S.  
**Apof**, Fl., Szanto (UN 11) 3/4 NO.  
**Appeldoren**, Goech (Rh 73) 2 NO.  
**Appelhan**, Temosau (KE 3) 3/4 NW.  
**Appelbüden**, & Mänter (Wf 20) 31, 8 W.  
**Appelwerder**, & Schönlanke (PO 21) 4 NW.  
**Appendorf**, Ummendorf (Wü 43) 3/4 SW.  
**Appenheim**, van-Algenheim (HL 16) 3/4 S.  
**Appenzell**, Fl., St. Gallen (VS 33) 4 S.  
**Aquila**, Fl., Sagrado (OeSt 174) 2 SW.  
**Arad**, Stadt, & Tabakfabr., Arad 3/4 S.  
**Arad** 1 1/4, Arad (St. L. Ta 37) 1/2 S.  
 — Fl., Temosau (OeSt 119) 6 N.  
*Siehe Station Arad (Theiss).*

- Aranyos Maroth, Stadt.**  $\nabla$  T von Neu-  
büchel (OeSt 85) 4/2 N.
- Arbeck (Arhbeck), Burgdorf (Ha 4) 1/2**  
SW.
- Arber, Gonsenhausen (ByS 39) 1 1/2 NW.**  
Arbergen, Seiboldsbrück (Ha 33) 1/2 S.
- Arbenau, Karbitz (AT 4) 1/2 NO.**
- Arbehal, Bruck a. L. (OeSt 63) 3/4 NW.**
- Arboldswyl, Liestal (S C 1, 5) 1 1/2**  
Arbon, Stadt, Romanshorn (SNO 2, 1)  
1 1/2 SO.
- Arch, Pictorien (K 0, 1, 55) 2 NO.**
- Arch, Videm (OeSt 114) 1 1/2 SW.**
- Archfeld, Herleshausen (Th 9) 3/4 NO.**
- Arco,  $\nabla$  Mori 1 1/2 NW, Trient 2 1/2 SW.**  
OeSt 214 20.
- Arenberg, Fl., Biel, u. Eisengr., Romagen**  
4 SW, Sinzig 4 SW. (Rb 46 47).
- Arendsee, Stadt,  $\nabla$  Teuhhausen (MH 35)**  
2 1/2 W.
- Fronsau (BSI 48) 2 NW.
- Bst 58) 3/4 NW.
- Arensberg, Kobbeldae (PO 43) 1 1/2 SO.**
- Arensdorf, Götzen (BA 33, ML 7, MH**  
34) 3/4 SO.
- Briesen 1 1/2 NW, Ffirsateulwaid  
3 NO. (NM 9 7).
- Arenstein, Kobbeldae 3 S, Ludwigort**  
3 1/2 SO. (PO 48, 47).
- Arft, Worrigen (Rb 62) 1/4 NW.**
- Arfurt, Willmar 1/2 NO, Kunkel 3/4 O. (Na**  
31) 3/4 NO.
- Argenthal, Bieberach (Rb 57) 2 1/2 SW.**
- Argus,  $\nabla$  E,  $\nabla$  Cabell 1/2 NW, Herdecke**  
1/2 N. (BM 67, 44).
- Arheilgen (Haltstetle), Darmstadt (HL**  
24, MN 5) 2 1/2 N.
- Arie, Stadt, Emden (Wf 38) 4 1/2 NO.**
- Arlen, Singen (Ba 81) 0 3 SO.**
- Arlenheim, Basel (Ba 55) 1 1/2 SO.**
- Arling, Terone (UN 15) 2 1/2 NO.**
- Arloff, Euskirchen (Rb 24) 2 1/2 N.**
- Arlstetten, Pöscharn (KE 16) 3/4 W.**
- Armesko, Reichenburg (OeSt 143) 1 1/2 NO.**
- Armsheim, Alsey (HL 44) 1 1/4 NW.**
- Arnau, Stadt,  $\nabla$  Teinlein, u. Baum-**  
wollen-Industrie, Matzig 1 NO, Trau-  
tenau 1 1/2 SW, Palengdorf 2 1/4 O, Rnh-  
bank 5 SW. (SNV 10, 28, 11, NM 83)
- Palengdorf 1, Pr. (PO 60) 1 1/2 NO.
- Arnstadt, Arnstetten (KE 20) 1 NW.**
- Stft, Arnstetten (KE 20) 3/4 NW.
- Arneburg, Stadt,  $\nabla$  Stendal (MH 22)**  
1 1/2 NO.
- Arnfeld, Leibnitz (OeSt 53) 3 SW.**
- Arnhausen, Gr. Rambin (BSI 80) 1/2 S.**
- Arnimswalde, Damm (BSI 12) 1 N.**
- Wilmersdorf (BSI 46) 2 NW.
- Arnis, Fl.,  $\nabla$  Seibowig (Sb 25) 3/4 NO.**
- Arnoldsühle, D. Lissa (NM 28) 1/2 S.**
- Arnoldsdorf, Arnst. (OeSt 171) 2 SW.**
- Arnoldsweiler, Düren (Rb 5) 1/2 N.**
- Arnsberg, Stadt,  $\nabla$  Soest (BM 56, Wf**  
15) 3 1/4 S.
- Fl., Ingolstadt (ByS 243) 2 1/4 N.
- bei Hirschberg, Großfönsberg (NM 45)  
3 1/4 O.
- 1) Arnoldsdorf, Arnst. 3/4 N, Bodenhack 1**  
NO. (AT 1, BN 30, OeSt. 42 SO 11a).
- 2) Bodenhack, Arnst. (OeSt 42) 4 NO.**
- 3) Fl.,  $\nabla$  Pinitting 3 1/2 S, Wilhofen**  
4 SW, Landabst 6 1/2 O. (ByO 51, 55 10).
- 4) Grütitz (BG 15, NM 41, SO 27) 2 NW.**
- 5) Grütitz 3 S.**
- 6)  $\nabla$  Lignitz 1 NW, Haynau 1 1/4 SO.**  
(BF 23, NM 33 31)
- 7)  $\nabla$  Müneberg (PO 4) 2 1/2 SO.**
- 8) Hirschberg 1 1/2 SO, Schbidan 1 1/4**  
SW. (NM 49, 5)
- 9) Ffischbach 1/4 NW, Radeberg 2, SO.**  
(SO 15, 14).
- Arnsfeld, Annaberg (S W 70) 1 1/2 N.**
- Arnsfelde,  $\nabla$  Schönlanke (PO 21) 3 1/2 N.**
- Arnstädt, Acherseleben (MH 30) 1 SO.**
- Arnslein, Ermleben (MH 39) 1 S.**
- Stadt,  $\nabla$  Weigolshausen 1 1/2 W, Karl-  
stadt 1 1/2 O, Würrburg 2 1/4 N. (ByS 86,  
35 31).
- Arnsst. St., od. Darlau, Saarbrücken**  
(S 5) 1/2 N.
- Arok-Szállás, Fl.,  $\nabla$  Hatvan (UN 10) 4 O.**
- Arolsen, Stadt,  $\nabla$  T Leder- u. Wollmanu-**  
fact., Warburg 2 SW, Bonenburg 3 1/2 S,  
Cassel 5 1/4 NW, Wabern 6 1/4 NW, Mar-  
burg 10 1/2 NO. (EN 17, Wf 1, 2, HN 1,  
MW 1 6, 11).
- Arpke, Hämelerwald (Ha 65) 1/2 N.**
- Arps, Vaino 1 1/2 N, Goldern 1 1/2 SW.**  
(Rb 84, 70).
- Artand, von Metz-Keresites (T 41) 3/4 O.**
- Artelshofen, Harrmannshof 1 NW, Her-  
sch 1 1/2 NO. (ByO 28, 40).**
- Artens Stadt,  $\nabla$  Prof. Sial, Sangerhausen**  
1 1/2 S, Erfurt 8 NO. (ML 24, Th 8).
- Artli, Zug (SNO 2, 52) 2 1/2 S.**
- Landehut (ByO 16) 1 1/4 NW.
- Artie (Artiseh), Rann (OeSt 145) 1/4 N.**
- Artlenburg, Fl.,  $\nabla$  Hohnstorf 3 1/4 NW,**  
Löbneg 2 1/4 N. (Ha 20, 13).
- Artikofen, Wirschen (ByO 11) 3/4 N.**
- Artwidem, Tharau (Op 8) 1 1/2 S.**
- Artz, Stadt,  $\nabla$  Lützen (OpS 22) 3 1/4 SO.**
- Arzbach, Ems (Na 22) 2 NO.**
- Arzberg, in Bayern, Stadt,  $\nabla$  Eisen- u.**  
Steinkohlengruben, Mitterteich 1 1/2 N,  
Eger 2 SW. (ByO 85, 87).
- Arzdorf, Mehlern (Rb 41) 1 1/2 SW.**
- Arzgraben, Poggau (OeSt 44) 1 1/2**  
Arzheim, Landau (Pf 39) 1/2 S.
- Coblenz (Rh 58) 1/2 O.
- Arzignano, Vicenza (O Ital 1, 39) 2 1/4 W.**
- Asch, Bernauze (OeSt 22) 2 1/4 O.**
- Asbach a. d. Asbach, Landshut (ByO 10)**  
4 N.
- Gotha (Th 6) 1 W.
- Darmstadt (HL 24, MN 5) 1 1/2 SO.
- $\nabla$  Henna 2 1/2 SO, Mehlern 3 O. (KM
- 46 Rb 44)
- FH. (Ba 100, 99) Aglastenhausen 1/2 SO.
- Ascher, Götzen (Rb 62) 2 N.**
- Ascher, Herrlingen (Wf 168) 3/4 NW.**
- Siehe Station Asch, Hager, Stab.**
- Ascha,  $\nabla$  Straubing (ByO 47) 1 1/2 NO.**
- Aschach, Fl.,  $\nabla$  Schweinfurt (ByS 84)**  
4 NW.
- Fl.,  $\nabla$  Wallern 2 1/2 NO, Lintz 3
- NW, Weis 2 1/2 N. (KE 46 34 31).
- Aschbach, Stadt,  $\nabla$  Bamberg 3 SW,**  
Neusatz a. A. (Mittelfr.) 3 NW, Kitzin-  
gen 4 NO, Passfurth 4 1/2 SO. (ByS 56,  
170, 176, 80).
- Welohem (MN 13) 2 1/4 O.
- Siehe Station Aschbach, Kais. Elisabeth.**
- Aschbuden, Grunau (PO 53) 1 NO.**
- Ascheberg,  $\nabla$  Drenselufurt 1 1/2 W, Rük-**  
kerode 1 1/4 SW. (Wf 17, 18).
- Siehe Station Aschberg, Altona-Kiel.**
- Aschen, Gross-, Bünde 2 SW, Bruch-**  
mühlen 1 1/2 SO. (Ha 58, 54).
- Aschenbach, Schönbürg (Th 61) 2 N.**
- Aschenhausen, Waagun 2 SW, Salun-**  
gen 3 S. (Th 48, 45).
- Aseherbude, Fflehne (PO 80) 1 1/2 NO.**
- Aseherode, Gerndorf (ML 31) 1 1/2 NO.**
- Aseherleben, Ferdinandsbf (BSI 52)**  
1 1/4 O.
- Ashfeld, Karlstadt (ByS 95) 1 NO.**
- Ascholdshausen, Nieder-Lindhart (ByO**  
14) 1 NW.
- Aschwarden,  $\nabla$  Vegasack (Ha 41) 1 1/2**  
NW.
- Aselchen, Ober-Röblingen (ML 21) 1/2 N.**
- Asendorf, 1. Hannover,  $\nabla$  Winzen 2 1/2**  
W, Nienburg 3 NW. (Ha 15, 26).
- bei Eisleben, Teuteubenthal 3 SW,  
Ober-Röblingen 3 SO. (ML 20, 21).
- Ashausen, Winzen (Ha 15) 2 1/4 N.**
- Asiago, Fl.,  $\nabla$  Vicenza (Ital. 1, 39) 5 N.**
- Asien, Kaiserst., Weislar (KM 60, Na 41)**  
1/4 NW
- Asjau, Aizendorfwald 3/4 N, Buszun 2**  
NO. (NM 39, 29).
- Aspach bei Altheim,  $\nabla$  Riedau-Ried (KE**  
49) 3 1/2 SW.
- Aspang, Neunkirchen (OeSt 24) 1 1/2 S.**
- Asperden, Goch (Rb 73) 1 1/2 NW.**
- Aspichhof, Weinbau, Bühl (Ba 22) 1/2 S.**
- Aspisheim, Gsch. Algeheim 1/4 SW, Eil-  
wies (HL 16, 18).**
- Assmannsdorf, Wölchigen-Boxberg (Ba**  
113) 1 SO.
- Assel, Harsum (Ha 69) 1/2 S.**
- Asselheim, Monheim (HL 39) 1 S.**
- Asseln, Willebaldessen 1 1/2 NW, Buke 1 1/4**  
SW. (Wf 4, 6).
- Assenheim, Stadt,  $\nabla$  Nieder-Wöllstadt**  
(MW 19) 1 1/2 NO.
- Mutterstadt (Pf 15) 3/4 SW.
- Assling,  $\nabla$  Eisenwerk, Vllach 3 SO,**  
Lalbach 5 NW. (KR 39, OeSt 171, 76).
- Assmannshardt, Biberach (Wf 42) 1 N.**
- Assweiler, Hassel 1/2 SW, Türkismühle**  
1 SO. (Pf 27, Sa 43).
- Asszonyfal, Raab (OeSt 69) 3.**
- Asten,  $\nabla$  Eons (KE 25) 2 1/4 W.**
- Astfeld, Silber- u. Schwefelstut, Goslar**  
(Ba 35) 2 1/2 NW.
- Astheim, von Naumburg 3/4 SW, Mainz 1 SO,**  
Rüsselheim 1 S, Gr.-Gerau 1 SW. (HL
- 31, 11, 31, 22).
- Astrawäschken, Norkitten 2 S, Weblau**  
3 SO. (PO 57, 55).
- Asvány, Raab (OeSt 69) 1 1/4 NW.**
- Azualó, Fl., Szikász (Ta 23) 1 a O.**
- Azwar, Fl.,  $\nabla$  Kie Ber (OeSt 139) 1/4**  
Azlancken, Stallpönnen (PO 62) 2 1/4 S.
- Athens, Bremerhafen (Ha 40) 1 1/2 SW.**
- Athenshielhof, Bialoswa (PO 24) 1 S.**
- Athensheim, Förderstadt 3 SW, Stass-**  
furt 1 NW. (ML 17, 18).
- Ataching, Freising (ByO 6) 1/2 SO.**
- Attendorf, Stadt,  $\nabla$  Flauenort (BM 73)**  
1 SW.
- Attenhausen, Laurenburg (Na 25) 1 1/4**  
SW.
- Attenhoven, Landen (Bslg. Gr. C, 2, 19)**  
1/4 N.
- Attersee,  $\nabla$  Frankenberg 1 1/4 SO, Vöck-**  
bruck 2 SW, Timmekan 2 S. (KE
- 41, 37, 38).
- Attling, Strabing (ByO 47) 1 W.**
- Attiswyl, Soithurn. (SC 1) 2/2.**
- Atzbach, Schwanenstadt (KE 35) 3/4 NW.**
- Wetzlar (KM 60, Na 41) 7/4 SW.
- Atzendorf, Blindenmarkt (KE 19) 1/4 N.**
- Atzenbach, Schopfheim (Ba 212) 1 1/4 N.**
- Atzenbrugg,  $\nabla$  Neulengbach (KE 8)**  
2 1/2 NW.
- Atzendorf, Förderstadt (ML 17) 1/2 NW.**
- Merseburg (Tb 17) 1/2 SW.
- Atzgerdorf,  $\nabla$  Station d. Centr. Südb.,**  
Heilbad, Fabr., Penzing (KE 2) 1 S.
- 1) Au, Stadt,  $\nabla$  Freising 2 1/2 N, Pfaffenhof**  
2 1/2 O. (ByO 6, ByS 240).
- bei Landshut,  $\nabla$  Mirskofen 1 1/2 NO,
- Neufarn bei Ergoldsbach 2 SO. (ByO
- 11, 13).
- bei Neufarn bei Ergoldsbach 1 1/4 NW.
- Liesing (OeSt 7) 1/2 NW.
- bei Neusiedl, Götzensdorf (OeSt 60)
- 3 SW.
- bei Seewiesen, Kapfenberg (OeSt
- 39) 3 1/2.
- in Baden, Rastatt 1 1/2 N, Freiburg
- 1/2 S. (Ba 18, 19).
- Siehe Station Au d. Köln-Giessener u. d.**  
Südb. Schweizer B.
- Atzenau, Au.**
- Aub, Stadt,  $\nabla$  Marktbreit 1 1/2 S, Uffenheim**  
1 1/2 W. (ByS 161, 159).
- Aubach, Schloss in Baden, Aehren (Ba**  
24) 0,6 NO.
- Audel, Stadt,  $\nabla$  Viad 2 SO, Herbesthal**  
2 W. (LM 3, 6, Rb 2).
- Aubing, Pasing (ByS 125) 1/4 W.**
- Auehwitz, Gr.-Peterwitz (Wf 14) 2 1/4 W.**
- Auerbäck, Bayern (UN 10) 11 NO.**
- Auerbach, Nieder- (Oberbayern), Ober-**  
Auerd (ByS 181) 1/4 N.
- Aue, Eschweiler, (Walswerk), Eschweiler**  
(Rb 6) 1/2 SW.
- Siehe Station Aue, Sächs. West. Stab.**
- Auenhausen, Brakel (Wf 49) 2 1/2 SW.**
- Auenheim, Kohl (Ba 157) 0,8 N.**
- Auenstein, Lauffen (Wf 55) W.**
- Auer, Norkitten (PO 57) 3/4 SW.**
- Siehe Station Auer, Oester. Südb. (Tiro).**
- 1) Auerbach in Bayern, Stadt,  $\nabla$  Neukir-**  
chen 3 N, Prossath 3 1/2 SW, Sulzbach
- 3 1/2 NW, Amberg 4 1/2 NW. (ByO 36, 75,  
38 32).
- 2) im Bayer. Walde, Passau (ByO 58,  
KE 54) 3/4 NW.
- 3) Unter-, Schwarzenfeld (ByO 68)
- 1 1/2 O.
- 4) Willferdingen (Ba 145) 0,6 S.
- 5)  $\nabla$  Dailau (Ba 104) 0,5 N.
- 6) Nieder-, Zweibrücken (Pf 23) 3/4 NO.
- Siehe Stationen gleichen Namens der Bad.**  
Stab., Nain-Neckar u. Sächs.-W.-Stab.
- Auerbachschütze, Eisenhammer, Schnei-**  
dumühl (PO 22) 1.
- Auerhammer, Au (S W 56) W.**
- Auersperg, Fl., Eisenwerk, Lalbach (OeSt**  
76) 3 SO.
- Auerstedt, Sulza (Th 12) 1/4 NW.**
- Auerstedt, Günsardorf (KFN 5) 1 N.**
- Auerwald, Ober-Lichtenau (S W 80)**  
1/2 W.
- Aufen in Baden, Donaneschingen (Ba 185)**  
0,35 W.
- Aufhausen in Steyermark, Amstetten**  
(KE 20) 1 1/2 NW.
- in Würtb., Bopfingen (Wf 117) 3 1/2 W.
- a. d. Flu. Freising 3 SO, Landshut
- 5 SW. (ByO 6, 10).

**Aufhausen a. d. Ross.** Laaber, in Bayer. Ober-Pfalz, von Bünching  $\frac{1}{4}$  W., Moosham 1 S. (ByO 17. 19).  
**Aufhofen,** Langenschwemmern (Wf 40)  $\frac{1}{4}$  W.  
**Aufkirchen,** Wassertrüdingen (ByS 37) 1 W.  
 — Freising  $2\frac{1}{2}$  SO, Landshut 5 SW. (ByO 6. 10).  
**Aufhausen, Ober-u. Unter.** v. Banberg (ByS 56) 3 O.  
**Augen,** Mühlheim in Baden (Ba 5)  $\frac{1}{2}$  O.  
**Auglitzin,** Taplau (PO 54)  $\frac{1}{2}$  S.  
**Augstuppen,** Gumblinzen (PO 60)  $\frac{3}{4}$  SO.  
**Augustsdorf,** Sayatin (LCJ 18)  $\frac{3}{4}$  N.  
**Augustinshain,** Pasewalk (BSt 50)  $\frac{1}{4}$  NO.  
**Augustinshof,** Angermünde (BSt 6)  $\frac{3}{4}$  N.  
**Augusten-Hofnung** ( $\times$  der Bergb.-A. G. Mark). Holzwickede (BM 53) unum.  
**Augustenhaf,** Waite-s, *Hammeswerk*, (Rh 51) Neuwied 1 NO.  
 — Sonneberg, (Th 61) 2 NW.  
**Augustusbad, Baderst,** Radeberg (SO 14)  $\frac{1}{2}$  N.  
**Augustusburg,** Erdmannsdorf (SW 61)  $\frac{1}{4}$  O.  
**Augustuswalde,** Granau (PO 38)  $1\frac{1}{2}$  SO. — Damm (BSt 12)  $\frac{1}{2}$  O.  
*Siehe Station Augustwalde, Oberlescher 56.*  
**Auhagen Lindhorst** (Ha 44)  $\frac{3}{4}$  NW.  
**Auheim, Klein-,** Gross-Auheim (FH 6)  $\frac{1}{2}$  W.  
**Auherzen,** Nürbach (SW 6)  $\frac{1}{2}$  SW.  
**Auhof,** Blindenmarkt (KE 19)  $\frac{1}{2}$  N.  
**Aujedz,** v. Hohenmauth (Oest 15) 1 N. 2 — Elbe-Telitz (Oest 21)  $1\frac{1}{2}$  NO.  
 — Tarnau 1 W., Münchengrätz (SNV 17, TK 12. 11)  $\frac{1}{4}$  NO.  
 — Horowitz (BK 14) 1 SW.  
 — Non-Paka (SNV 12)  $\frac{1}{2}$  SW.  
 — bei Johann, Non-Paka (SNV 12)  $\frac{1}{4}$  S.  
 — Litau (Oest 45) 1 N.

**Aujedz, Ober-u. Unter,** von Zwittau (Oest 9) 2 NW.  
 — Ostritz-Klombin (TK 3)  $\frac{3}{4}$  NW.  
 — Stalle (Oest 5)  $\frac{1}{2}$  SO.  
 11 — Hoch-, Braun (SW 16)  $1\frac{1}{4}$  O.  
 12 — Kl., *Glashütte*, Seltzau NW, Tepitz  $\frac{1}{2}$  NW. (AT 7. 6).  
 13 —  $\times$  Ndruban (BW 6)  $\frac{1}{4}$  NW.  
 14 — Weiss-, Smiri z  $\frac{3}{4}$  SO, Josefstadt (SNV 5. 6)  $\frac{1}{4}$  S.  
**Aul, Dlan** (Na 29)  $\frac{1}{4}$  NW.  
**Aula, Nieder-,** Herzfeld (Bht 12)  $\frac{1}{2}$  SW.  
 — Ober-, Herzfeld (Bht 2)  $2\frac{1}{2}$  SW.  
**Aulchen,** Heringen 1 SO, Nordhausen (ML 27. 28)  $\frac{1}{4}$  SO.  
**Aulfinken,** Geleinen (Ba 141) 0 6 S.  
**Aulhausen,** Assmannshausen  $\frac{1}{4}$  NO, Rüdelheim  $\frac{1}{2}$  N. (Na 11 10).  
**Aulowöhnen,** v. Grünleide  $1\frac{1}{2}$  W., Insterburg  $\frac{3}{4}$  N. (TI 3. 4).  
**Aulsen, Stadt,** v. T Gera (Th 31. SW 85) 4 SW.  
**Aumühl, Kindberg**  $\frac{1}{2}$  S, Marzin  $\frac{1}{2}$  NO. (Oest 37. 38).  
**Aumühle, Zuckerfabr.,** Ralsa 1 W., Herdingen 1 SO. (ML 26. 27).  
**Aumund, Vogelsck** (Ha 42)  $\frac{1}{2}$  N.  
**Aupa, Gr.,** v. Trautenau  $2\frac{1}{4}$  NW, Matzig  $4\frac{1}{2}$  NO. (SNV 28. 10).  
 — Kl., Trautenau 3 NW, Mastig  $4\frac{1}{2}$  NO. (SNV 28. 10).  
**Aupperchin, Tepitz** (AT 6)  $\frac{3}{4}$  SO.  
**Aupitz, Weissenfels** (Th 15)  $\frac{3}{4}$  SO.  
**Aurach, v. Memmingen** (Byz 213)  $\frac{1}{4}$  SW.  
**Auras, Stadt,** v. Schebl z 1 NW, Obernick 1 SW, Nimkau  $2\frac{1}{2}$  NO. (OS 33. 34. NM 37).  
**Aurich, Stadt,** v. T Emden 3 NO, Leer  $4\frac{1}{2}$  NO, Sande 5 W, Varel 6 NW. (Wf 38. 35. Ol. 18. 20).  
**Auringen, Wiesbaden** (Na 1. T 10) 1 NO.  
**Aurinowes, Böchowe** (Oest 26)  $\frac{3}{4}$  S.  
**Aurth, Frankfurt a. O.** (NM 11. PO 71)  $\frac{1}{4}$  SO.

**Auroff, Nieder-n. Ober-,** von Wiesbaden (Na 1 T 10)  $\frac{1}{4}$  N.  
**Auroldsmüster,** v. Riedau-Ried  $2\frac{1}{2}$  SW, Redt  $3\frac{1}{2}$  NW. (KE 49. 39).  
**Aurorahütte, Fronhausen** (MW 12)  $\frac{1}{2}$  NW.  
**Aurore, Anclam** (BSt 55) 1 S.  
**Auseba, Stadt,** v. T Habichtswald  $2\frac{1}{2}$  SW, Wogaukladi 2 N, Theresienstadt  $3\frac{1}{2}$  O. (BN 6 Oest 35. 37).  
**Austauf, Neu-Paka** (SNV 12)  $\frac{3}{4}$  S.  
**Ausleben, Oschersleben** 1 NW, Wegersleben  $1\frac{1}{2}$  N. (MH 6. Ra 20. 19).  
**Aussmann, Ober-u. Nieder-,** Terropol (PO 19)  $\frac{1}{4}$  SO.  
**Auspitz, Stadt,** v. Saitz (KFN 50) 1 NW.  
**Ausre, Stadt,** v. Müglitz z  $1\frac{1}{2}$  N, Littau 2 N. (Oest 46. 45).  
 — In Steiermark a. d. Trau, Fl., v. T *Salsitz*, Gmunden 5 S, Salzburg 2 SO, Weis 15 SO, Bruck a. M.  $2\frac{1}{4}$  W. (KE. 63. 45. 31).  
**Aussem, Ober-,** Horrem (Rh 10) 1 N.  
 — Nieder-, Horrem  $1\frac{1}{2}$  N.  
 — Dillingen  $\frac{1}{4}$  NO, Saarlonis  $2\frac{1}{4}$  NO. (Sa 14. 13).  
**Aust, Neu-Paka** (SNV 12)  $\frac{7}{8}$  NW.  
**Austerlitz, Stadt,** v. Brünn (KFN 56. Oest 1) 3 SO.  
**Ausweiler, Oberstein** 1 S, Helmback  $1\frac{1}{2}$  P. (Sa 38. 40).  
**Autlachkau, Bauerwitz** (W 12)  $\frac{1}{4}$  N.  
**Auw i. d. Schweiz, Cham** (ByO 64)  $2\frac{1}{4}$  NW.  
**Auweller, Longrich** (Rh 61)  $\frac{1}{2}$  W.  
**Avenches** (W. d. Suisburg), Stadt, v. Bern (SC 1 39) 7 SW.  
**Avendshausen, Salsderhelden** (Ha 80)  $\frac{1}{4}$  NW.  
**Averno, Le Bauduin, Landon** (BGC 2, 3) 3 S.  
**Avilino, Lavis** (Oest 26/6)  $\frac{1}{2}$  S.  
**Ay, Waldshut** (Ba 68) 1 NW.

## B.

**Baalberge,** von Blendorf  $\frac{1}{2}$  NW, Bernburg  $\frac{3}{4}$  SO. (MH 33. 32).  
**Baan, Stadt,** v. Torooz (Oest 83) 8 NO.  
**Baar, Mohacs** (MF 1)  $\frac{7}{8}$  NO.  
 — Zug (SN 2, 5/2)  $\frac{1}{4}$  N.  
**Baarloo, Venlo** (Rh 34) 1 SW.  
**Baendorf, Cöthen** (MH 34. ML 7)  $\frac{3}{4}$  S.  
**Baben, Horadiowice** (KPF 32)  $\frac{1}{4}$  NO.  
**Babenhausen, Stadt,** v. Babenhausen (RH 28)  $\frac{1}{4}$  NO.  
 — Bleisfeld (KM 28)  $\frac{3}{4}$  NW.  
 — Fl., v. Kelmütz  $\frac{1}{4}$  O, Hiltorisen  $2\frac{1}{2}$  O, Memmingen 3 NO (BySt 210. 28. 213).  
**Babianka, Olynia** (LCJ 14)  $\frac{1}{2}$  S.  
**Babice, Przemysl** (GOL 29. LCJ 23) 3 NW.  
**Babin, Bukacowice** (LCJ 9) 3 SO.  
**Babitz, Anwal** (Oest 25) 1 O.  
 — Nendza (Wi 4)  $\frac{1}{2}$  S.  
 — *Nabl-u. S. d. g. m. h. c. n. e. r. w. i. z* (W 13)  $\frac{3}{4}$  NW.  
**Babolina, Tleza,** Karczag (T 7)  $4\frac{1}{2}$  N. — (Ungarn), z. a. *Gastuz, Nagy-gy. mand* (Oest 140)  $\frac{1}{2}$  W.  
 — (Siedbühren), Weinbau u. *carne quellen*, Broca (Sl 13).  
**Babony, Kiss-Teronne** (UN 13)  $2\frac{1}{2}$  SO.  
**Baboritz, Zdziz** (BW 15)  $\frac{1}{4}$  W.  
**Baboth, Kis-, Raab** (Oest 69)  $\frac{1}{2}$ . — Nagy-, Raab.  
**Babra, Schmoiz** (BF 2)  $1\frac{1}{2}$  SW.  
**Babuchow, Burastyn** (LCJ 10)  $2\frac{1}{2}$  S.  
**Baccum, Lingen** (Wf 27) 1 O.  
**Bach, Walhallstrasse** (ByO 23)  $\frac{1}{4}$  O.  
**Bachem, Nieder-, Mehlum** (Rh 44)  $\frac{3}{4}$  SW.  
 — Ober-, Mehlum (Rh 44)  $\frac{3}{4}$  SW.  
 — Remagen (Rh 46)  $\frac{1}{4}$  SW.  
**Bachern, Moring** (ByS 118) 1 NO.  
**Bachheim, Ober-u. Nieder-,** Braubach (Na 18)  $\frac{1}{4}$  SO.  
**Bachmanning, Breilenschützling** 1 NW, Schwannstadt  $1\frac{1}{2}$  NW, (KE 34 35).  
**Bachievier, Berge,** Mechnich (Rh 24)  $\frac{1}{2}$  S.  
**Bachzimmern, Immingdingen** (Ba 179)  $\frac{1}{4}$  N.  
**Backnang, Stadt,** v. T Wathlingen 2 NO, Ludwigsburg  $2\frac{1}{2}$  NO. (Wf 101. 12).

**Baddeckenstedt,** von Ringelheim (Ba 11)  $\frac{3}{4}$  NW.  
**Badeborn, Ballenstedt**  $\frac{5}{8}$  N, Nachterstedt 1 SW, Frose  $1\frac{1}{2}$  SW, Quedlinburg  $1\frac{1}{2}$  O. (MH 40. 28. 9. 12).  
**Badegau, Cöben** (MH 34. ML 7)  $\frac{1}{2}$  S.  
**Badeliche, Schöningen** (Ba 29)  $\frac{1}{2}$  O.  
**Baden, Achim** (Ha 38)  $\frac{1}{2}$  SO.  
*Siehe die Stationen Baden der Bad. Stab., Oesterr.-Südb. u. Schweizer Nordost.*  
**Badenhard, St. Goar** (Rh 55) 1 SW.  
**Badenhausen, v. Soosen** (Bf 8) 2 S.  
**Badenheim, Bingerbrück** (Rh 58)  $\frac{1}{2}$  SO.  
**Badenscheuern, Baden** (Ba 154) 0, 2 W.  
**Badenweiler, v. T Silber, u. Biegr, Badovitz, Mühlheim** (Ba 45)  $\frac{3}{4}$  O.  
**Badersleben, v. Jarchelm** (Ba 17)  $\frac{1}{2}$  S.  
**Badewitz, Leobach z** (W 10)  $\frac{3}{4}$  S.  
**Badl, Feggau** (Oest 44)  $\frac{1}{2}$  N.  
**Badorf, Bübbl** (Rh 39)  $\frac{3}{4}$  SW.  
**Baelen in Belgien, Herbesthal** (Rh 27)  $\frac{3}{4}$  S.  
**Bärenbruch, Lindenau** (PO 53)  $\frac{1}{4}$  SO.  
**Bärengrund, Waldenburg** (BF 10)  $\frac{3}{4}$  SO.  
**Bärenklau, Gaboon** (NM 17)  $\frac{1}{4}$  W.  
**Bärenstein, Stadt,** v. Dresden 6 S, Müggel *GH* (NO 1) 3 4 SW.  
 — (im Sächs. Erzgebirge), v. Annaberg-Buchholz (BW 70)  $\frac{1}{4}$  S.  
**Bärenthal, Freiburg** (Ba 39) 3 SW.  
**Bärenschwyl, Weizkor** (VS 3 49)  $\frac{1}{4}$  NO.  
**Bärenwalde** (bel Kirchberg), v. Wiesenburg  $\frac{1}{4}$  S, Schneberg  $\frac{1}{4}$  SW. (SN 50. 55).  
*Siehe dasjen nachfolgende Bärenwalde.*  
**Bärwäde, Custrin** (PO 8) 3 N.  
**Bärzingen** (in Böhmen), Fl., Schwazenberg (SW 68) 4 S.  
**Bärn, Stadt,** v. T Olmütz (KFN 58. Oest 3)  $\frac{1}{4}$  NO.  
**Bärnan** (Bayern), Stadt, v. Weberlein, Neustadt a. W. 3 NO, Mitterteich 3 SO. (ByO 51. 85).  
**Bärndorf, Waldorf** (Oest 56)  $\frac{1}{2}$  S.  
**Bärnsdorf, Waldenburg** 1 SO, Dittersbach 1 O, Schwelbitz  $1\frac{1}{4}$  SW. (NM 57. 56. BF 10. 16).  
 — bei Jauer, Gr.-Rosen (BF 19)  $\frac{3}{4}$  NO. — bei Hainau (NM 31) 1 NO.

**Bärstadt, von Eltville** (Na 5)  $1\frac{1}{4}$  N.  
**Bät wald** (Prov. Brandenburg), Stadt, v. Wrieten  $2\frac{1}{4}$  NO, Custrin 4 NW. (BSt 67. PO 8).  
 — (in Pommern), Stadt, v. T Schivelbühl 5 SO, Schneidemühl 9 NW. (BSt 19. PO 2).  
 — (Prenzl.) Taplau (PO 54)  $2\frac{1}{2}$  NO. — (Prenzl. Lauenitz), Bautzen (SO 90) 3  $\frac{1}{2}$  NO.  
**Bäzdorf, Brüg** (OS 5)  $1\frac{1}{2}$  SW.  
**Bäzweiler, starker Hopfen-u. Flachsbau,** Gellenkirchen (BM 7) 1 SSO.  
**Bätterkinden, Solothurn** (SC 1, 58)  $\frac{1}{4}$  S.  
**Bagens, Spremberg** (BG 10)  $\frac{1}{2}$  NO.  
**Bagoia, Kaniza** (Oest 109)  $\frac{5}{8}$  SO.  
**Bagoth, Neuhäusel** (Oest 85)  $\frac{1}{2}$  S.  
**Bagyar, Szanto** (UN 11)  $\frac{1}{4}$  NW.  
**Bahlow, Wrieten a. O.** (BSt 67)  $\frac{1}{4}$  S.  
**Bahn, Stadt,** v. T Stettin 4 S, Tantow  $4\frac{1}{2}$  SO, Stargard 5 SW. (BSt 109. 14).  
**Bahnau** (Prenzl.), Heiligenbühl (PO 45)  $\frac{1}{4}$  SW.  
 — (Pöln), Heiligenbühl (PO 45)  $\frac{3}{4}$  N.  
**Bahony, Station u. Press-Tyrnau,** Wartberg (Oest 78) 1 N.  
**Bahrdorf, v. Helmstedt** (Ba 31) 3 N.  
**Bahrenburg, Fl., v. Nienburg**  $4\frac{1}{2}$  W, Minden  $5\frac{1}{2}$  N. (Ha 26. 48).  
**Bahrendorf, Dodendorf**  $\frac{3}{4}$  SW, Langenweddingen 1 S, Schörebbeck  $1\frac{1}{2}$  SW. (MH 2 3. 3. 3. 3).  
**Bahrn, Salsgau**  $\frac{1}{4}$  NO, Wolfenbüttel  $\frac{1}{2}$  SW. (Ba 12. 34).  
**Bahrenfurth, Niederbergen** (Wf 49)  $\frac{1}{4}$  O.  
**Bairerbach** (Bayerb.), Ergoldsbach  $\frac{3}{4}$  O, Nieder-Lindhart  $\frac{1}{4}$  S. (ByO 12. 14).  
**Bairerbrunn, Großschallöhe** (ByS 126)  $\frac{3}{4}$  SW.  
**Bairersburg, Gozow** (PO 7) 1 NW.  
**Bairersbrunn** (in Würtomb.), v. T Achern (Ba 24) 3 O.  
**Bairerthal, M.,** Leobheim 0, 8 W, Wiesloch 1 NO. (Ba 6. 95).  
**Baja, Fl., v. T** an der Donau, Mohács  $\frac{3}{4}$  O,  $\theta$ Theresopol  $6\frac{1}{4}$  W. (MF 1. Af 15). — Soborsin (Sl 7).  
**Bajcs, Kis-, Raab** (Oest 69) 2 NO.



Bajcs, Nagy-, von Raab (Oest 69) 3/2 NO.  
 Bajcsa, Kanizsa (Oest 109) 3/4 O.  
 Bajna, Fl. & Tornocz (Oest 8) 3 N.  
 Bajom, Nagy-, Fl. & Püspök-Ladany  
 1/4 SO, Saap 1 SW. (Ts 8, 39).  
 Bajta, Szob (Oest 89) 1/2 N.  
 Bak, St. Mihaly (Oest 80) 1/2 W.  
 Bakmaz, Tokaj (Ts 17) 2/3 O.  
 Bakmezsi, Soborin (St 1) 2 O.  
 Baknadorf, Hagenow (BH 16) 1/4 N.  
 Bakonk, Kanizsa (Oest 109) 1/2 NO.  
 Baksa, & Szikszó (Ts 2) 1/2 NO.  
 Balassa-Gyarmat, & T. Fl. in Ungarn  
 an der Eipel, Walzen (Oest 92) 4 N.  
 Balassava, Karlsburg (St 16).  
 Balbach, Königshofen (Ba 115) 0,5 S.  
 Baldegg, Sempach (SC 1) 2/3 O.  
 Baldegg, Walzen, & Gollin 3 SO,  
 Seigard 8 SO. (Bst 21, 24).  
 Baldenrath, Lügwitz (BF 23) 1/2 S.  
 Baldern, Bopfinger (WB 117) 1 N.  
 Baldingen, Ober-, Ober-Göselung 1 W,  
 Donauschingen 1/2 NO. (Ba 181, 185).  
 — Unter-, Donauschingen 1,55 NO.  
 Balffanz, Gr.-Ramin (Bst 20) 3 SO.  
 Balig, Oos (Ba 49) 3/4 S.  
 Baliga, & Helligenthal 1/2 NO, Weitnik  
 1 W. (PO 45, 46).  
 Balke, & Nienburg (Ha 26) 1/4 N.  
 Baligród, Stadt, & Przemysl (GCL 22)  
 1/4 SW.  
 Balinec, Kolomea (LCJ 15) 2/4 NO.  
 Balinken, Stadt, & T. Tübingen (WB  
 135) 5 SW.  
 Balkany, & Uj Fehértó 1/2 SO, Hadhas  
 (Ts 12, 13).  
 Balkeow, Frankfurt a. O. (NM 11) 3/4 SO.  
 Ball, Kleinwalde 1. P. (Bst 16) 1/2 SO.  
 Balla, Kis-Teranne (UN 13) 1/4 O.  
 Balldegg, Emmenbrücke (SC 1, 24) 3 S.  
 Ballenberg, Osterburken (Ba 110) 1/4 SO.  
 — Gr.-Ramin (Bst 20) 1/2 O.  
 Ballendorf, Grinna 1/2 S, Borna 2 O.  
 — LD 25, SW 35.  
 — Lönsee (WB 35) 1/2 O.  
 Ballenhausen, Oberjona 1/2 SO, Göttingen  
 1/4 S. (Ha 94, 84).  
 Ballerabach, Herborn (KM 57) 3/4 S.  
 Ballhausen, Holdenheim (WB 125) 1/2 SO.  
 — Strassfurt (NE 8) 1/4 SW.  
 Ballreithen, Heltersbach (Ba 143) 1/2 O.  
 Ballstedt, Gotha (Th 6) 6 1/2 N.  
 Ballum, Tondern (Sw 12).  
 Ballwill, Emmenbrücke 2/2 NO, Sempach  
 2/2 O. (SC 1, 24, 25).  
 Balm, Weiler, Neuhausen (Ba 76) 0,5 S.  
 — Ober-, Born (SC 1, 39) 1/4 SW.  
 Balma-Ujvaros, Szoboszi (Ts 10) 2/2  
 NW.  
 Balsthal, Oltén (SC 1, 10) 3/4 SW.  
 Baltavar, St. Ivan (Oest 106) 1/2 S.  
 Baltersweiler, St. Wendel (Sa 43) 1/2 N.  
 — Grissen 1 O, Neuhausen 1 W. (Ba  
 71, 76).  
 Baltmannsweller, Reichenbach (WB 23)  
 1/2 N.  
 Balttrangen, Schammerberg (WB 39) 3/4 O.  
 Balványos, Szantos (Oest 124) 1 S.  
 Balve, Stadt, & Iserlohn (Ba 81) 2 SO.  
 Balz, Viets (PO 10) 1/2 NO.  
 Balzenwyl, Zofingen (SC 1, 15) 1 O.  
 Balzfeld, Hottenheim (Ba 127) 0,5 S.  
 Balzofen, Bühl (Ba 22) 0,7 NW.  
 Balzner, Alten-, Münster a. Stein (Sa  
 31) 1/2 SW.  
 — Neu-, Stadt, & Grenzach (Sa 29) 1 SO.  
 Siehe dagegen Station Bamberg in Bayern.  
 Bannlach, Rheinweiler (Ba 49) 0,5 O.  
 Ban (Banowitz), Fl. & T. Ungar, Hra-  
 uutsch (KFN 15) 10,2 SO.  
 Bana, Ss. Janos (Oest 70) 1/4 S.  
 Bannlein, Grafswalde 2 S, Zilsow 2 W.  
 (Bst 56, 57).  
 Bandelow, Neehlin (Bst 49) 2/3 SW.  
 Banfa, St. Mihaly (Oest 107) 1/4 NO.  
 Banngete, Emden (WF 58) 2 NO.  
 Banilla, Snyatin (LCJ 18) 3 N.  
 Bankau, Eisenk., Krensburg (RO 23) 1 O.  
 Bankholzen, Radolfzell (Ba 33) 0,6 S.  
 Bankwitz, Brieg (NB 8) 0,5 S. 2/4 NO.  
 Bankwitz, Dett. (Oest 122) 1/2 N.  
 Bann, Landstuhl (PF 5) 0,5 NW.  
 Banna, Aas (Oest 5) 1/2 SO.  
 — Nagy Imgard (Oest 140) 1/2 W.  
 Bannholz, Waldsuth (Ba 68) 1 N.  
 Banov, Fl., & Ungar, Hradisch (KFN 15)  
 3/4 SO.  
 Bantorf, Haste (Ha 45) 1 S.

Banya, Nagy-, Stadt, & von Dobroczin  
 (Ts 11) 20,6 O.  
 — Felső, Dobroczin (Ts 11) 21,3/4 O.  
 — Telky, Mineralbad, Hida-Nemethy  
 (Ts 26) 1/2 NO.  
 Banz (Kloster), Schaffstein (BySt 69) 1/2  
 NW.  
 Banzkow, von Schwarzen (Mk 9) 3 SO.  
 Banzkoc, Perbete (Oe st 86) 3/4 NO.  
 — Martonvasar (Oest 131) 3/4 SW.  
 Baraczha, & Temosvar (Oest 1119) 3 N.  
 — Detsa (Oest 122) 1/2 W.  
 Bärnd, Püspök-Ladany 1/4 SO, Saap  
 1/2 NW. (Ts 88, 39).  
 Baranów in Galizien, Stadt, & Dombia  
 7 NO, Kresów 7 NW. (GCL 12, 16).  
 — in Preussen, Stadt, & Namslau 4 NO,  
 Kreuzburg 5/4 NW, Oels 6 NO. (RO 20,  
 29, 17).  
 Baranowitz, Orzschke (Wt 23) 1/2 S.  
 Bärnt-Falu, Kis-, Raab (Oest 69).  
 Barau, Fl. & Strumpfwirkerzien, Wodnian  
 (KFL 36) 1 SW.  
 Barbaraberk, Trabis (By 76) 3/4 W.  
 Barbelroth, Winden (Pf 41) 1/4 W.  
 Barbing, Mangolding (By 20) 1 N.  
 Barbin, Saisquille, Nordhausen (ML 26)  
 1 SW.  
 Barby, Fl., & T. Gnedan 1 SO, an der  
 Saale 1 NO. (ML 4, 5).  
 Barchfeld, Fl., & Immelhorn (Th 46)  
 1/4 NO.  
 Barchow, Gross-, Fl., Elbe-Teinitz (Oest  
 21) 2 1/2 W.  
 — Klein-, Elbe-Teinitz (Oest 21) 1/4 W.  
 Barchia (am Meer), Prosecco (Oest 86)  
 1/2 W.  
 Barchin, Stadt, & Bromberg (PO 37) 4 S.  
 Bardenau, Gr. u. Kl., Grinna (LD 23)  
 1/2 SW.  
 Bardenberg, Aachen (Rh 4, BM 1) 1 NO.  
 Bardenstift, Oldenburg 1/2 NO, Vegesack  
 2 NW. (O. I. Ha 43).  
 Bardoewick, Fl., & Bardoewick (PH\*)  
 1/2 NO, Adendorf 3/4 W, Vegesack 2  
 SW. (Ha 14, 18, 47).  
 Barenbühl, Nienburg (Ha 26) 4 SW.  
 Barenbruch, Carleborst (Bst 13) 1/2  
 SW.  
 Barenbusch, Schneidemühl (PO 22) 6 1/2 N.  
 Barendt, Dirschon (PO 34) 1/4 NO.  
 Barenthin, Zornitz (BH 9) 1/2 NW.  
 Barentschwell, Wotiskan (VS 5, 49)  
 1/4 O.  
 Bargau, Unterböblingen 1/2 SW, Gmünd  
 2 W. (WB 110, 108).  
 Barga (Schweiz), Schaffhausen (Ba 77)  
 1,3 N.  
 — Helmstadt (Ba 98) 0,5 S.  
 — Engen (Ba 176) 1/4 N.  
 — Fraustadt (OS 41) 1/4 NO.  
 — Trachenberg (OS 36) 1 W.  
 Bargaedorf, Neubrandenburg (PF 7)  
 1 SO.  
 Barkschow, Anklam (Bst 55) 2/4 O.  
 Barchlon (früher Julia-) Seehaft, ×  
 Bochum 0,2 NW, Plato 0,2 NO (BM 84,  
 KM 14a).  
 Barkenbrügge, Schneidemühl (PO 22)  
 6 N.  
 Barkhausen, Porta 1/4 N, Müden 1/2 S,  
 Bruchmühlen 1/2 N. (Ha 49, 48, 54).  
 Barleben (Gf.), & Walmsriedt 3/4 S,  
 & Gredde 1/2 N. (MH 17, 15).  
 Barlitz, Gerswinck (PO 32) 1 NW.  
 Barnebeck, (Barnebeck), Wandsbeck 1/2  
 W, Hamburg 1/2 N. (LB 14, 15).  
 Barmsstedt, Stadt, & Elmshorn (AK 5)  
 1 NO.  
 Barna, Kiss-Teranne (UN 13) 1/2 NO.  
 Barneberg, Schöningen (Bs 29) 1/4 SO.  
 Barnim, Gr.-, Wriessn a. O. (Bst 17) 1 SO.  
 — Neu-, Wriessn a. O. 2/4 W.  
 Barneknunow, Nargard (Bst 14) 1 S.  
 Barnitz, Reinfeld (Lb 9) 3/4 S.  
 Barnsdorf (Barnstorf), Jerxob 3/4 NW,  
 Schoppensiedt 3/4 SO. (Bs 17, 21).  
 Barnstädt, Ober-Röblingen (ML 21) 1/2 S.  
 Barnstorf, Fl., & Nienburg (Ha 26) 8  
 NW.  
 Barnstrup, Stadt, & Bübeckberg 4 1/4 S,  
 Herford 5 SO. (Ha 47, KM 29).  
 Baro, Nagy-, & Grosswalden (Ts 43)  
 3/2 SO.  
 Barok, Ofen (Oest 95) 3 W.  
 Siehe dag. Station Barop Berg.-Märk. E.)  
 Baromlak, Perbete (Oest 86) 1/4 N.  
 Baroschdorf, Lügwitz 1/4 SO, Neuhof 3/4  
 NO. (BF 23, 21).

Barosl, von Apen (O 11) 2 1 SW.  
 Barschewitz, Trampke (Bst 15) 1 S.  
 Barsinghausen, & Haste (Ha 43) 2 SO.  
 Barteln, Breslau (BF 1) 3/4 SO.  
 Bartelace, Gr., Bromberg (PO 37) 1/2 O.  
 — Kl., Bromberg (PO 37) 1/2 O.  
 Barthen, Stadt, & Karschen 2 NO, Rastan-  
 burg N, Wehlan 6 SO. (Ups 17, 20,  
 PO 55).  
 Barthenbach, Göttingen (Wü 26) 3/4 N.  
 Bartensleben, Helmstedt (Bs 31) 1 NO.  
 Bartensleben (in Württ.), Stadt, & T.  
 Waldenburg 3/2 NO, Oranienheim 4 1/2 NW.  
 (Wü 76, 83).  
 Siehe dag. Station Barsteinen, Asp., Südb.  
 Barterode, von Drausfeld (Ha 56) 1/2 N.  
 Barthelemy, Stadt, & Amdorf 1/2 SW.  
 Barthelemy, Boehnia 16 SO, Kaschau 15  
 N. (GCL 7, Ts 28).  
 Barth, Stadt, & T. Stralendorf (Bst) 4 NW.  
 Barthen, Tapiau (PO 54) 1/2 NW.  
 Bartholomä, Möglingen 1 S, Unterhöl-  
 bingen 1/2 SO. (Wü 111, 110).  
 Barthl, Kalkbr., Degow (Bst 43) 3/4 W.  
 Barthlof, Gr., Helligenthal (ML 35) 1/2  
 SW.  
 Baruth, Anklam (Bst 55) 3 W.  
 Barum, Bavonien (Ha 11) 1 SW.  
 Baruth in Preussen, Stadt, & Glashütten,  
 Brand 2 1/4 W, Halbe 2 1/2 SW, Lübben  
 4 1/2 NW, Luckenwalde 3 SO. (BG 5, 6,  
 Ba 5).  
 — in Sachsen, Bantzen (SO 20) 1/2 NO.  
 Barver, Nienburg (Ha 26) 6 W.  
 Barvy, Stadt, & Przemysl (GCL 22)  
 1/2 W.  
 Barzdorf, & T. Zollmit, Röhlsacker-  
 fahr., Tropan (KFN 63) 9/2 NW.  
 — Strigau 3/4 NO, Gr.-Rosen 1 O. (BF  
 17, 19).  
 Barzheim (Schweiz), Thayingen (Ba 79)  
 0,3 NO.  
 Barzin, Nassow (Bst 22) 1/4 SO.  
 Basending, Andelfingen (SNO 2, 34) 2 N.  
 Baschid, & Gr.-Kilind (Oest 14) 3 S.  
 Basche, & T. Bremerhafen (Ha 40) NO.  
 Baschka, Schönbrunn (KFN 25) 3 SO.  
 Baschnitz, Ruhbank (NM 53) 3 S.  
 Baschütz, Baitzen (SO 20) 3/4 O.  
 Basedow, Maltchin (PF 4) 1 SW.  
 Basenohl, Stavenhagen (PF 5) 1/4 N.  
 Baslowka, Lemberg (GUL 29, LC 1) 1  
 SW.  
 Basse, Neustadt a. N. (Ha 23) 1 NO.  
 Bassenheim, Coblenz (Rh 53) 1/2 W.  
 Bassenau, Achim 1 NO, Bremen 3/4 O.  
 (Ha 32, 34).  
 — Fl., & Delmenhorst 3 SO, Bremen  
 3 1/4 S, Nienburg 6 NW. (O 15, S. Ha 26).  
 Bast, Golln (Bst 24) 2 W.  
 Basthorst, Schwarzenbeck (BH 21) 1/4 N.  
 Batenburg 1 d. Niderl., Fl., & Nymme-  
 gen (Rh 80) 2 W.  
 Batowitz, Schwedowitz (SNV 27) 1/2 S.  
 Batony, & Kiss-Teranne (UN 13) 1/2 SO.  
 Batorkezi, Köböküt (Oest 87) 1/2 W.  
 Batta a. d. Donau, Tarnok (Oest 132)  
 1/2 W.  
 Battenberg, Stadt, & Eisenhammer, Mar-  
 burg (Mv 11) 3/4 N.  
 Battin, Gr.-Ramin (Bst 20) 1/2 NW.  
 Battinthal, Tantow (Bst 9) 1/4 NW.  
 Battenhof, Hof, Dachs (Bst 13) 0,5 S.  
 Baur, Golln (Bst 11) 1 SO.  
 Baurheltz, Gr., Döbeln (LD 28) 1/2 O.  
 Baudach, & Sommerfeld (NM 19) 1/4 SO.  
 Baudenbach, Fl., Langensfeld (BySt 171)  
 1/2 N.  
 Baudis, Pöln, Neumarkt (NM 36) 3 SO.  
 — Gr., & Neumarkt (NM 36) 2 1/2 SW.  
 Bauerberg, Anklam (Bst 56) 2/4 O.  
 Bauerdorf, Pasauk (Bst 50) 1/4 SO.  
 Bauerhof, Ober-, Bünde (Ha 65) 3 NW.  
 Baum, Weitikon (VS 3, 43) 1/2 NO.  
 Baumbaach, Coblenz (Rh 5) 2/4 NO.  
 — Rotenburg (HN 4) 1/4 NW.  
 Baumgart, Altfeide 2 SO, Elbing 5 S.  
 (PO 37, 39).  
 Baumgarten, & Landsuth (By 10) 1 O.  
 1 — Penzig (KE 2) 1/4.  
 2 — Kirobstolln (KE 8) 1 SO.  
 3 — Bismark, Oels (Oest 73) 1 N.  
 4 — Bismark, Mk 3, 1/2 SW.  
 5 — Frankenstein (BF 11) 1/2 SW.  
 6 — Ziegenitz, Großföhring (NM 45) 1/4 S.  
 7 — Wangerin (Bst 17) 3/4 SO.  
 8 — Prenzlau (Bst 48) 1 O.  
 Baumgartenberg, & Amstetten (Wü 31)  
 3/2 NW.



- Baumholder, Fl.**, v. von Helmback (Ba 40) 1/2 O.  
**Baumkirchen** in Tirol, *Mineralbad*, *Fritzens* 1/2 SW, Hall 1 NO. (Oest 185, 186).  
**Bauna, Alten-**, Guntershausen 3/4 NW.  
**Kirch-**, Guntershausen (W 1 NW, Cassel 1/2 SW. (HN 2, 11, MW 1, 3).  
**Baunach, Fl.** v. Breitengbach 1/2 NW, Bamberg 1 N. (Bys 1 7, 56, 4) 1/2 SW.  
**Bauchheim, Bischofsbalm** (HL 20) 1/2 S. *Bauchschott*, Bretten 1 S, Pforzheim 1 S. (Ba 149 W 4, 207).  
**Bautzen, Klein-** (in Sachsen, Lausitz), *Bautzen* (SO 20) 1 NO.  
**Über-** (in Böhmen), Turnau (SNV 17, TK 12) 1 1/2 S.  
**Unter-** (dgl.), Jung-Bunzlau (TK 8) 2 1/2 NO.  
*Siehe dagegen Station Bautzen der Sächs. eist. Bah. 20.*  
**Bautsch, Stadt.** v. Troppan 3 1/2 SW, Olmitz 4 1/2 NO. (KFN 68, 68).  
**Bawinkel, Lingen** (Wf 67) 1 1/2 NO.  
**Bayenthal** v. Cöln (Rh 15) 1/2 S.  
**Bayernbrunn**, siehe *Bairersbrunn*.  
**Beatenwald, Saara**, (Schles.) (BF 6).  
**Béba, Alt-Oroszló** (Oest 112) 1 1/2 W.  
**Beberbeck, Hofgelmar** (HN 14) 3/4 NO.  
**Beberfeld, Gerolds** (ML 31) 1 1/2 S.  
**Bebra**, "Sonderhausen" (Ba 12) 1/2 SW.  
*Siehe dgl. Station Bebra d. Hess. Nordb. 3.*  
**Bechin, Eisenwerk**, Horowitz 1 SO, Zditz 1 1/2 SO. (BW 14, 15).  
**Bechin, Ems** (Na 22) 1 S.  
**Bechenheim, Alzey** (HL 44) 1 W.  
**Bechenhofen**, v. Wassertrüdingen 1 1/2 N, Trüdingen 1 1/2 SW, Guntershausen 1 1/2 NW. (Bys 20, 37, 39).  
**Bechin** (Beckyna), *Stadt.* v. *Bad, Plask-Racie* (KPF 28) 3 1/2 NO.  
**Bechin, Raudnitz** (Oest 36) 1/2 SO.  
**Bechtoldswald, Erfurt** (Tb 5) 1 1/2 S.  
**Bechtlin, Osthofen** (HL 2) 1 1/2 NW.  
**Bechtolsheim, Alzey** 1 1/2 NO, Nirstein 1 1/2 SW. (HL 44, 7).  
**Bechtold, Lusern** (SO 1, 25, SNO 2, 57) 4 1/2 SO.  
**Beckermühle, Gora** (NM 22) 1/2 O.  
**Beckern, Br.-n. Alt-**, Liegnitz (BF 23, Na 33) 1/2 O.  
**Bece, Bece-Gyertyános** (Oest 117) 1 1/2 N.  
**Bece, Neu-** (Türök-), *Fl.* v. T  $\downarrow$  Gr.-Kikinda (Oest 114) 4 1/2 SW.  
**Alt-** (Racz-), v. T  $\downarrow$  Gr.-Kikinda (Oest 114) 5 1/2 S.  
**Becke, Witation** (Oest 92) 4 NO.  
**Beckerek, Gross-**, *Fl.* v. T Gr.-Kikinda (Oest 114) 7 S.  
**Klein-**, *Fl.* v. Temovar (Oest 119) 2 1/2 NW.  
**Beckwar, Kolln** (Oest 22) 1 1/2 SW.  
**Bedburg** (proj. Station 18 d. Rhein-E. Fl., v. Horrem (Rh 10) 2 NW.  
**Bedersappel, Emden** (Wf 58) 1 1/2 NO.  
**Bedel, Seibvelheim** (BST 19) 2 O.  
**Bederska, Fl.**, v. *Geostemünde* (Ha 40) 3 O.  
**Bedheim, Hildburghausen** (Th 53) 1 SW.  
**Bedlöhricht** (KFN 77), v. *Neumalitz* 1, 2, Brodsk 2 1/2 SW. (KFN 57, 76).  
**Bednarow, Stanislaw** (LCJ 15) 2 1/2 W.  
**Bednarowska, Lemberg** (GCL 23) 1/2 S.  
**Bedő, Merő-Keresztos** (Tz 4) 3 NO.  
**Bedő, Mersburg** (Th 17) 1 1/2 SW.  
**Bedziemiyl, Rzeszow** (GCL 16) 2 1/2 NW.  
**Beddenbostel, Celle** (Ha 6) 1 1/2 O.  
**Beek**, v. *Wiekrath* (BM 11) 1 N.  
**Robert** (BM 91, KM 35) 1 1/2 N.  
**Beek, v. Oelde** 1 1/4 N, Rhoda 2 NW. (KM 34, 35).  
**Beekitz, Stadt.** v. Potsdam 2 1/2 SW, Trebin 2 1/2 W, Luckenwalde 2 1/2 NW. (BPM 5, BA 4, 5).  
**Alt-**, *Driessen* (PO 18) 1 O.  
**Neu-**, *Kreuz* 1 SW, *Driessen* 1 1/2 NO. (PO 19, 18).  
**Beerbach, Nieder-**, Eberstadt (MN 16) 1/2 SO.  
**Beerbaum, Blesenthal** (BSI 3) 1 SW.  
**Beerbach, Mächsen, Webersl.**, Lauban 1 1/2 S, Greiffenberg 2 1/2 W. (NM 43, BS 45).  
**Beerfelden, Dollschach** (HA 38) 1/2 O.  
**Beerfelden** (Hessloch), v. *Weinheim* 3 1/2 O, Darmstadt 5 1/2 SO, Dieburg 5 1/2 SO, Neokargomünd 4 3 NO. (NM 13, 5, HL 24, 26, BA 92).  
**Beerfurth, Darmstadt**, siehe *Kirchbeerfurth* v. *Pfaffenbeerfurth*.
- Beerwalde, von Weiswasser** (BG 12) 8 W.  
**In** Altenburg, Ronneburg 1/4 NO.  
**Schmölln** 1 SW, Auerbach in Sachsen 1 1/2 NO. (SW 87, 85, 73).  
**In** Jaghausen, Niederau (LD 15) 1 1/4 NO.  
**Beerwungen, Grombach** (Ba 130) 0,3 S.  
*Siehe auch Herwungen bei Griessen* (Ba 71) 1 O.  
**Beesdau, Lübben** (BG 6) 3 SW.  
**Beesdau, Bernburg** 1 1/2 S, *Blendorf* 1 1/2 SW. (MH 32, 33).  
**Beesen, Halle** (ML 11) 3/4 S.  
**Wag., Zuckerfabr.**, Bernburg (MH 32) 1 1/2 SW.  
**Beesen-Laubingen, Eisleben** (ML 22) 3 NO.  
**Beeskow, Stadt.** v. *Fürstenwalde* 3 1/4 SO, *Frankfurt a. O.* 4 SW, *Lübben* 5 NO. (NM 11, 7, BG 6).  
**Beesten, Lützen** (Wf 67) 2 1/2 SO.  
**Beetzendorf, Fl.**, v. *Uelsen*, *Stendal* 2 NW, *U. M.* 22), *9aiswedel* 2 1/2 S, *9aardelegen* NW.  
**Beckenroth, Gellenkirchen** (BM 7) 2 SO.  
**Beckenried, Luzern** (S 1, 25, 2, 37) 4 SO.  
**Beckingen** (Schwz), *Schaffhausen* 1,6 NW, *Neunkirch* 0,4 N, *Beringen* 1,5 NW. (Ba 77, 74, 75).  
**Beckenberg, Steyer** (KR 3) 2/3 O.  
**Behla, Donaueschek** (Ba 18) 1,5 S.  
**Behle, Schönlanke** (PO 21) 2 1/2 O.  
**Behlendorf, Raitzbach** (LB 4) 1/2 W.  
**Behme, Ober-, Kirchlingern** (Ha 42) 1/2 N.  
**Behrenhof, Greifswald** 1 1/2 S, *Züssow* 2 W. (BSf. 57, 56).  
**Behringersdorf, Röttenbach** (ByO 43) 1/2 W.  
**Behrungen, Fl., Meiningen** (Th 50) 2 1/4 S.  
**Behlau, Glogau** (NZ 1, OS 43) 1/2 W.  
**Beidl, Tuchfabr.**, *Windisch-Eichenbach* (ByO 82) 1 O.  
**Beidendorf** in Sachsen, *Niederau* (LD 15) 1 NO.  
**Beiertheim, Badort, Carlsruhe** (Ba 14) 1/2 S.  
**Beilingen, Tabak-u. Hopfenbau**, *Wiesloch* (Ba 6) 0,9 W.  
**Beilingries, Stadt.** v. *Iugostadt* 4 N, *Plainfeld* 6 NO. (Bys 34, 41).  
**Beilstein, Fl.**, *Löhnberg* (Na 37) 1 1/2 N.  
**Stadt.** v. *Lauffen* (Wf 56) 1 1/2 SO.  
**Beinshelm, Bobenheim** (P 20) 1/2 S.  
**Beiniger Berg, Hattusau**, *Stolberg* (Rh 5) 1 1/2 NO.  
**Beinhunen, Instertburg** (PO 58) 3 1/2 SO.  
**Beinum**, v. *Salgitter* (Ba 12) 1/2 NO.  
**Beinwil, Rapperswil** 3 1/2 SO, *Aarau* 4 SO, *Widlegg* 5 1/2 NO. (SNO 2, 28, 29, 30).  
**Beiselheim, Kiegel** (Ba 36) 1,2 W.  
**Beitzsch, Jessnitz** (NM 18) 1/2 S.  
**Bekecs, Serecsos** (Ts 19) 1 1/2 SW.  
**Bekec, siehe Bekes-Csaba** (Ts 33), *Mesé-* 1, *18*, *Coaba* 1 1/2 N. (Ts 32).  
**Bele, Kékkökut** (Oest 81) 1 1/2 NO.  
**—** *Prélose* (Oest 19) 1 1/4 NO.  
**Bela** (Bela), *Liebstadt* (SNV 13) 1/2 SW.  
**Belecke, Stadt.** v. *Mineralbad*, *Lippstadt* 3 S, *Soest* 3 SO. (Wf 10, 13).  
**Beleleja, Siatyn** (LCJ 18) 1 1/2 N.  
**Belelynes, Fl.**, v. *Grosswarden* (Ts 43) 1/2 NO.  
**Belers** in Preussen, *Stadt.* v. *Burrdorf* 1 1/4 NW, *Falkenberg* 2 SW, *Dahlen* 2 N. (Ba 24, 23, LD 5).  
**Belgerahin, Grimma** 1 1/2 W, *Borna* 1 1/4 NO. (LD 23, SW 93).  
**Belgrad** (in Serbien), *Stadt.* v. *Buzias* 9 W, *Stasek* 45 W. (Oest 117, Oest 151).  
*Siehe Station Belgrad, Berlin-Sint.*  
**Belk, Nieder-u. Ober-, Kupferhammer**, *Gorzowka* (Wf 21) 1/2 SO.  
**Belkau, Nunkau** (NM 37) 1/2 S.  
**Belkow, Carolinenhorst** 1/3 S, *Stargard* 1, P. 2 W. (BSf. 13, 14).  
**Belk, Andernach** (Rh 50) 2 SW.  
**Bellemont, Ummendorf** (Wf 43) 1 1/2 SO.  
**Belleben, Bernburg** (MH 32) 2 SW.  
**Belier, Remagen** (Rh 48) 1 1/2 W.  
**Belk, Nieder-u. Ober-, Kupferhammer**, *Belk* (Wf 40) 1/2 S.  
**Bellerive** (Schwz), *Fabriken*, *Basel* (Ba 56) 4 S.  
**Bellesheim, Brakel** (Wf 40) 4 SW.  
**Belheim, v. Gernersheim** (P 33) 1 SW.  
**Beiling, Passau** (BSf 50) 1/2 N.  
**Beilingen, PH** (Ba 48), *Schillingen* 1 1/2 S, *Belkshewiler* 0,3 N. (Ba 47, 49).  
**Beilingen, Stannau** (BBH 11) 1/2 SW.  
**Beilingendorf, v. Nicolard 2 1/2 SO, *Görlitz* 1 1/2 SO. (NM 62, 41).**
- Beilnhausen, v. von Lollar** (MW 13) 1 N.  
**Belovar**, (siehe *Belovar*), von *Vlavar* (Oest 223) 1/2 NW.  
**Belmsdorf, Biechofswerda** (NO 17) 1/4 SO.  
**Belgrad** (Bielgrad), *Paka* 1 1/2 SO, *Falgendorf* 2 S, *Königinhof* 2 W. (SNV 12, 11, 8).  
**Belovitz, a. auch Belovar**, *Stadt.* v. T *9verbove* (US 26) 4 1/2 SO.  
**—** *Agram* 1 1/2 NO, *Kottori* 6 1/2 S (Oest 148, 117).  
**Below, Auklim** (Bost 5) 3 W.  
**Belp, Born** (SC 1, 39) 1 1/2 SO.  
**Belech, Pritzier, Hagenow** 1 1/2 S. (BH 17, 16).  
**Belom, Geestemünde** (Ha 40) 9 NO.  
**Belowitz, Bruchhof** (Ba 21) 1/2 NW.  
**Belost, Stadt.** v. *Jaroslaw* (GCL 19) 9 1/2 NO.  
**—** *Cöln* (BST 24) 1 1/2 W.  
**Belzheim, Oettingen** (Bys 36) 1 W.  
**Belzig, Stadt.** v. *Brandenburg* 4 S, *Wittenberg* 4 1/2 NW, *Jüterbogk* 5 NW. (BPM 9, BA 9, 6).  
**Bemmel, Nymwegen** (Rh 80) 1/2 NO.  
**Bematek, Alt-, Stadt.** v. *Kutenah* (TK 6) 1/2 S.  
**Bemau, Sorau** (NM 22) 1 1/2 NO.  
**Bendebohn**, "Sonderhausen" (NE 4), 1 O.  
**Bendlin, Glöwen** (BH 9) 1 1/4 NO.  
**Bendlikon, Zürich** (S 2, 19 u. 3, 57) 1 S.  
**Bendorf, Fl.** v. T *Eisenhütten, proj. Hal-* 2, *9 d. Rheinisch-E.* *Neuwien* 1 O, *Coblentz* 1 1/2 N, *Horchheim* 1 1/2 N. (Rh 51, 52, 59).  
**Bendorf, Wittenberge** (BH 11, MH 26) 3 1/2 NW.  
**Bendzin, Stadt.** v. *Myalowitz* 1 1/2 N. (KFN 68, OS 28).  
**Benedictsbuere, v. Holzkirchen** (Bys 13) 4 1/2 SW.  
**Benedix, K. Dahlhausen** (BM 88) 1/2 SW.  
**Benechaub** (Benecow), *Stadt.* v. T *proj. Station d. Kreis-Fraun-Jossfabr.*, *Frug* (Ba 22, Oest 27) 2 1/2 SW.  
**—** v. *Saml* (SNV 14) 1/2 O.  
**—** *Böhm-Skalitz* (SNV 23) 3 1/2 NO.  
**—** *Fl.*, *Angern* (KE 20) 2 NO.  
**—** (in *Prussa*, *Sebelien*), *Fl.* v. *Anna-* *berg* (Wilhelmsh. B.) 3 W.  
**Bengen, Remagen** (Rh 46) 1 1/2 SW.  
**Bengerator, Holtzberg** (BH 19) 1 1/4 NO.  
**Bengheim**, v. *Instertburg* (PO 58) 6 SO.  
**Bengnig, St., K. u. Hütten**, *Horowitz* 1 SW, *Zibrow* 1 SO. (BW 14, 18).  
**Benken, Basel** (Ba 58, SC 1, 1) 1 1/2 SW.  
**Benkenhagen, Gr. u. Kl.**, *Miltow* (BSf 58) 1 1/2 W.  
**Bendorff, Kältegr., Zuckerf., Gröbers** (ML 12) 1 1/2 N.  
**—** bei *Froburg*, *Borna* (SW 93) 1 1/2 S.  
**Benckenbeck, Brannsch.**, *Magdeburg* 1 SW, *Ludowigsdamm* 1 1/2 NO. (MH 1, 3).  
**Benckensteindamm, v. K. u. Fabr.**, *Nordhausen* 3 1/2 N, *Thale* 4 SW, *Harsburg* 5 SO, *Halberstadt* 6 1/2 SW. (ML 28, MB 14, Ba 26, MH 9).  
**Bennewitz** in Sachsen, *Altenbach* (LD 5) 1/2 NO.  
**Bennewitz, Göttingen** (Ha 84) 1 1/2 SO.  
**Bennau, Bruchhof** (Ha 54) 1/2 SW.  
**Bennig, Rethen** (Ba 73) 1 1/2 SW.  
**Bennigsh, Stadt.** v. *Troppan* (KFN 63) 4 W.  
**Benno, St. Niehle** (Oest 208) 2 NW.  
**Bennstedt, Teuscheenthal** (ML 20) 1/2 NO.  
**Bennungen, Rossia** (ML 26) 1/2 O.  
**Bennywl, Liebst.** (NO 1, 5) 2 SO.  
**Bennewitz, (Borsy-Wark)** 140, v. T *Douis* 1 1/2 O, *Mühlheim* 1 1/2 O. (KM 2, 3).  
**Bendorf, Wasserwitz** (BPM 8) 1 1/2 NW.  
**Bennen, Paderborn** (Wf 7) 2 1/2 O.  
*Siehe dagegen Station Benzen d. Böhm. Nordb. 24; siehe auch Benzenka.*  
**Benner Sybl, Hafendorf, Emden** (Wf 38) 5 NO.  
**Benshausen, Fl. Eisenhammer**, *Meiningen* (Th 50) 2 NW.  
**Benslin, Schweibheim** (BSf 19) 1/2 N.  
**Bentendor, Münden** (Ha 86) 1 S.  
**Bentlage, Rheine** (Ha 6, Wf 24) 1 1/2 NW.  
**Benthen, Stadt.** ("St. 7 Märk.-Pfeuzer E.") v. *Alt-Boyen* 8 NW, *Frankfurt a. O.* 15 1/4 O. (OS 44, 99) 1 O.  
**Bénye, Monor** (Oest 99) 1 O.  
**—** *Kród*, *Mineralquellen*, *Tokaj* (Tz 17) 2 1/2 SW.  
**—** *Leuzes*, *Serecsos* (Ts 19), *siehe Leuzes-Bénye*.

- Benz, Gr. u. Kl., Freienwalde I. P. 2 1/2**  
N.W. Wangerin 2 W. (BSt 16) 1/2.
- Brü Tizna, Fegyvernek (Ta 5) 1 1/2** NW.  
**Bródra, Fl. & T** im Com. Temesvár.  
(Oest 119).
- Brenzhausen, Fl., Regensburg (ByO 2)**  
3 1/2 NW.
- Brau, Waldshut (Pa 68) 1 NO.**
- Berberdorf, Bismarck (SO 57) 1/2 NO.**
- Berchdorf, Hirschberg (NM 48) 1 NO.**
- Berching, Fl. & Pleinfeld (BySt 4) 6 O.**
- Berchtesgaden, Fl. & T Reichthal 2**  
SO. Saizburg 2 1/2 SW. (BySt 233. 148.  
KE 45).
- Berzel, Mineralquellen, Kiralytölk (Ta 15)**  
1 1/2 N.
- Berchzög, Szabolcs (Oest 118) 1 S.**
- Berckasz, Fl. & Debreczin (Ts 1)**  
3 1/2 O.
- Berent, Stadt, & T Danzig (PO 74) 6 SW.**
- Bereny, Hidas-Nemethy 1/2 (Ta 26) 1/2.**
- **Jász, Stadt, & Haván 4 1/2 SO.**  
Cséged 5 1/2 N. Pilla 6 1/2 NO. (UN 10.  
Oest 102 100).
- Siehe dagegen Bereny (Mész), Station d.**  
**Théoz. 32.**
- Berg im Lalm, München (BySt 126) 1/2 O.**
- **T Landshut (ByO 10) 1/2 O.**
- **Gneihelm, Eichen (KE 30) 1/4 SW.**
- **Zülpike (Rb 1) 1/2 SW. & 1/2 O.**
- **Beurig-Naarburg (Sa 19) 2 SW.**
- **Welsauwasser I. Schies. (BG 12) 1 1/4**  
NO.
- **Pferdebahn-Stat., (Vorstadt von Can-**  
**statt), Canstatt (Wü 17) 1/2 S.**
- **Friedrichshafen (Wü 52) 1/2 N.**
- **Bürgen 1 1/4 N, Weinfelden 1/2 NO.**  
(SN 2, 5 6).
- Bergn, Stadt, & Ronnburg 2 S, Gera**  
1 1/2 SO. (SW 87. 88 Th 31).
- **Rossia (ML 26) 1/2 W.**
- Bergsch in Württ., Ehingen (Wü 172) 1/2 N.**  
— **in Baden, Gengenbach (Ba 169) 1/2 S.**
- Bergau, Königberg i. Pr. (PO 50) 1 1/4 SW.**
- Bergbruch, Schults (PO 65) 2 1/2 S.**
- Berge, Fl. & Meppen 4 1/2 NO, Lingen**  
4 1/2 NO. (Wf 28. 27).
- **Hamm (RM 95. KM 21. Wf 15) 1/2 S.**  
1/2 O.
- Berge, Fl. & Burgharheim (BySt 156)**  
1/2 O.
- Bergelingen, Säckingen (Ba 62) 1 N.**
- Bergen (a. d. Dumme), Fl. & Uelsen 3 1/2**  
SO (Ha 10).
- **Fl. & Oelle (Ha 6) 3 N.**
- **Fl., Malnkur (FH 2) 1/2 N.**
- **(auf der Insel Rügen) Stadt, T**  
**Stralsund (BSt 59) 3 1/2 NO.**
- **Gr. Rambin 1 1/4 N, Belgard 2 S (BSt**  
**20. 21).**
- **Kira (Sa 38) 3/4 W.**
- **Metlach 1 1/4 NO, Morsig 2 NO.**  
(Sa 17. 16).
- Siehe dagegen Bergen (Bayer. Stab. 143)**  
**u. Bergen PH\* (Sächs. westl. Stab. 75).**
- Berghausen, Buir (Rh 9) 3/4 O.**
- Berghäuterei, Anhaltische, im Seikothal,**  
**Bergau, Rossia (ML 26) 1 1/2 NO.**
- Bergkischbühl, Stadt, & Pirna (SO 5)**  
1 1/2 S.
- Bergkischheit, Bergau, Schiltau (NM 50) 2 S.**
- Berghaupten Weis-u. Bergb, Gengen-**  
**bach (Ba 159) 0 3 W.**
- Berghausen, Ruppach (Na 26) 1 1/2 SO.**
- Siehe dagegen Station Berghausen d. Bad.**  
**Steb. 127 u. d. Pfälz. Ludwigsb. 18.**
- Bergheim, Wabern (MW 5) 2 1/2 NW.**  
— **Stadt & T Horrem (Rh 10) 1 1/4 NW.**  
— **Mecherleich (Rh 24) 1/2 S.**  
— **Nieder-u. Ober-, Soest (BM 56. Wf**  
**13) 1 1/2 S.**
- Bergheimthor, Longrich 1/2 NO, KES**  
**1/4 NO. (Rh 61. 13).**
- Berghemeradorf, Horrem (Rh 10) 1 NW.**
- Berghof, Metkau (HF 4) 1/2 S.**
- Bergholz, Poudam (BPM 5) 1 SO.**
- Bergkirchen, Nieder-u. Ober-, Land-**  
**shut (ByO 10) 4 1/2 SO.**
- **Oeynhaus (Rehmel) (KM 51) 1 N.**
- Berk-Leer, Moosburg 1 1/2 S, Landsht**  
3 1/2 SW. (ByO 8, 10).
- Berkmann, X Witten (BM 46) 1/2 SO.**
- Bergmüchlingen, Giessen (Ba 11) 1/2 SO.**
- Bergmühl, Eschweiler (Rh 6) 1/2 S.**
- Bergreichenstein, Stadt, & Katowice (KFJ**  
**31) 3 SW.**
- Bergstadt, Stadt, & Littau (Oest 45) 4 N.**
- Bergstadt, Stadt, & Harasdiowice (KFJ**  
**32) 3 SW.**
- Bergstedt, von Ahrensburg (LB 12) 1 W.**
- Bergstrasse, Spiele-Fabr., Greiffenberg**  
**(NM 45) 2 SW.**
- \*Bergzabern, (Pfälz-Naab. 40) Stadt, &**  
**Winden (Ff 41) 1 1/4 W.**
- Behlita, Lepesény (Oest 126) 2 1/2 NW.**
- Berka a. d. Ilm, Stadt, & T Weimar 1 1/2**  
**SW. Erfurt 3 SO. (Th 10. 8).**
- **a. W., Stadt, & Gerdingen 1 1/2 S,**  
**Marbach 1/2 NO. (HN 1, Th 1. 44).**
- **Sonderhausen (NE 4) 1/2 SO.**
- **Elsbach (Th 3) 1 1/2 NO.**
- **Northelm (Ha 81) 1 O.**
- Berkach, Meldingen (Th 50) 2 S.**  
— **Gr.-Gerau (HL 22) 1/2 S.**
- Berkenbrügge, Arnswalde (OS 57) 2 1/4 SO.**
- Berkenlatte, Wilmeradorf (BS 46) 2 NW.**
- Berkenstein Gr., Ratsburg (LH 4) 1 NW.**
- Berkersheim, Vilsb. (MW 22) 1/2 O.**
- Berkess, Nyirgibáza (Ta 14) 2 1/2 NO.**
- Berkheim, Fl., Mommigen (BySt 213)**  
1 1/2 NW.
- Berkholtz, Angermünde (BSt 6) 1 1/2 N.**
- Berkowitz, Unter-, Berkowitz-Meink**  
**(Oest 34) 1/2 O.**
- Berkum, Mielum (Rh 44) 1 SW.**
- Berleburg, Stadt, & T Eisenhammer, Siegen**  
**5 NO, Marburg 6 1/4 NW. (BM 80.**  
**KM 64 MW 11).**
- Berllinghen, Wollspinnerei, Heilbronn**  
**(Rh 37) 4 NO.**
- Berllinchen, Stadt, & Döhlitz 3 1/2 S, Lands-**  
**berg a. W. 4 N. (OS 58. PO 13).**
- Berllingen, Soest (RM 56. Wf 13) 1 1/2 S.**
- Berlitzky, Jam (Oest 128) 1 1/2 S.**
- Berlitzky, Passau, siehe Peitzersdorf.**
- Bernaringen, Lonsée (Wü 32) 1 1/2 SW.**
- Bernersbach, Gengenbach (Ha 159) 1/2 S.**
- Bernersheim, Gundersheim 1/4 SO, Al-**  
**zey 1/2 N. (HL 4. 44).**
- Bernershausen, Kessel schmiede, Hochfeld**  
**(Rh 85) 1/2 W.**
- Berna, Nicolausdorf 1/2 SO, Grölitz 2 1/2**  
**S. (NM 59. 41. RG 15).**
- Bernardtitz, Stadt, & Pisek (KFJ 28) 3 1/2 NO.**
- Bernbach, Bie-suhofen (BySt 17) 1/2 O.**
- Bernbruch, Radeberg (SO 14) 3 1/2 NO.**
- Berncastel, Stadt, & T Birkenfeld 5 1/4 N.**  
**Trier 6 NO, Fischbach 1/4 NW. (Sa 41.**  
**22. 27).**
- Bernhof, Seckirchen (KE 44) 1 1/4 NW.**  
— **Spielendorf (NM 34) 1 1/2 S.**  
— **Jannowitz 1 SW, Schildau 1 1/4 S.**  
**(NM 51. 50).**
- **(in Waldeck) Bonenburg (Wf 2) 5 S.**
- Berndt, Gr., \*Kl.-Furra (NE 3) 1 1/4 SW.**
- Berne, Fl. & Hude 1 NO, Gruppenbüh-**  
**ren 1 1/2 NW, Vesogack 2 NW, Olden-**  
**burg 2 NO, Deimenhorst 3 1/4 NW. (O1**  
**3. 4. 1. S. Ha 42).**
- Bernberg, Bahr. (BH 1. HN 3) 1 1/2 NO.**
- Berneck, Stadt, & Eisensteinberg, Altmun-**  
**ster, Fritztalchen, Markt-Schorzag 1/2 S.**  
**Treibstg 1 1/4 SO, Bayreuth 2 NO. (BySt**  
**69. 223. 225. HyO 80).**
- **Au (Schweiz) 1/2 St. SW. (VS 3, 17).**
- Berneze, Stobb (Oest 89) 4 NO.**
- Berneuchen, Vieta 2 NW, Gástrin 4 NO.**  
**(PO 10. 8).**
- Bernbachschütte, Eisen-Werk, Sonne-**  
**berg (Th 31) 3 1/2 N.**
- Bernhard Schacht, X (Fiscal. Steink-**  
**Grube Glükau), Püschelbühre 1/2 N,**  
**Ilbenbüden 3 1/4 NW. (Ha 62. 61).**
- Bernhardt, Gr., X Teuschenthal (ML 80)**  
1 1/4 W.
- Bernhausen, Stuttgart (Wü 16) 1 1/2 S.**
- Bernbach in Sachsen, Mineralbad, Laut-**  
**ter (SNV 57) 1/2 O.**
- \*Bernsdorf, Hlitz. d. Súdnerd. Verbergg.),**  
**Königsbühl 1/2 SW, Trautnau 1 NO.**  
**(SNV 28—30).**
- **Frankenstein (BF 11) 2 O.**
- **bei Herzb., Holsdorf (BA 21) 1 SO.**
- **I. Pr., & Radeberg (SO 14) 4 1/2 NO.**
- **1. Sachsen, Dresden (LD 20) 1 SW.**  
— **u. 12) 1 1/4 NO.**
- **bei Chemnitz, Hohenstein-Ernstthal**  
**(SW 42) 1/2 SW.**
- **Alt-Herrnhut (SO 88) 1 NO.**
- **Gera (SW 88. Th 31) 1/2 SW.**
- Bernsdorf, Wangerin (BS 17) 3 1/2 SO.**
- Bernece, Woldenberg (OS 55) 1 1/2 N.**
- Bernegrün, Meitheuter (SW 16) 5 SW.**
- Bernstadt, Stadt, & Herrnhut 1 NO, Löbau**  
**1 1/2 SO, Grölitz 2 SW. (SO 30. 23. 27).**  
— **Ulm (ByS 103. Wü 34) 1 1/2 N.**
- Siehe dagegen Station Bernstadt (SO 18).**
- Berthel, Wülfisch-Eschenbach 1/2 NO,**  
**Reuth 1/2 SO. (ByO 82. 85).**
- Bernstein, Stadt, & von Arnswalde 2**  
**SW, Döhlitz 2 1/2 SO, Landsberg a. W. 5 N.**  
**(OS 57. 58 PO 13).**
- Berntrode, Gerarode (ML 31) 3/4 O.**  
— **Heiligenstadt (ML 33) 1 1/4 S.**
- Bernweiler, Aulendorf (Wü 4) 2 1/4 NW.**  
**\*Berolshelm Rosenberg (ByS 25) 3 1/2**  
**SO 34 0 5 N.**
- Berndorf, Buir 1 NO, Horrem 1 1/2 NW.**  
**(Rh 3) 1/2 O.**
- Berrenrath, Kalschauer (Rh 38) 2 1/2 S.**
- Berzaska, Weiskirchen (Oest 126) 1/2**  
**SO**
- Berchallen, Interburg 1 1/2 NW, Nor-**  
**tklingen 2 1/2 NO. (PO 88. 57. Tt 4)**
- Berschweiler, Helmbach (Sa 4) 1 1/4 SO.**  
— **Friedrichthal 1 1/2 NW, Otterweil 1 1/2**  
**NW, St. Wendel 1 1/2 SW. (Sa 2. 44. 43.**  
**Rh 3) 1/2 O.**
- Berens, Fl. & Oussberg (Ha 57) 1 N.**
- Berens, Gr. u. Kl., Meppen (Wf 56) 2 NO.**
- Berenszow, Chodoroff (LÖJ 7) 2 N.**
- \*Berthelodorf, Lauban (HF 43) 1/2 S.**  
— **Reichenbach I. Schles. (HM 13) 1/2 NO.**  
— **Neu-, Herrnhut (SO 3) 3 NO.**  
— **Freiberg I. Sachsen (SO 51) 1 1/2 SW.**  
— **Reibnitz 1/2 NW, Alt-Kemnitz 1/2 NO.**  
**(NM 48. 47).**
- **Bischofswerda (SO 17) 1 1/4 S.**
- Bertkow, Prenzlau (BS 48) 1 W.**
- Bertingen, Mählwinkel (MH 19) 1 SO.**
- Bertin, Landen (Ba 62) 2, 19) 1/2 S.**
- Bertlich, Bad bei Cochum, T Trier 6**  
**NO, Coblenz 7 1/2 SW. (Sa 12. Rh 52).**
- Bertoldorf, Haynewalde 1/2 NO, Zitzau**  
**1/2 W, Grölitz 1 1/4 SW. (St 39. 33. 27).**
- Berum, Fl., Emden (Wf 38) 4 1/4 NO.**
- Berun, Alt-, Stadt, & Neuburau (OS 30)**  
1 NW.
- Berwangen, Grombach 0,5 S, Giessen**  
1 O. (Ha 130. 71).
- Berwicke, Gellert 1/2 O, Soest 1 NW.**  
**(Wf 43).**
- Berzdorf, Wörlitz (NM 41. SO 27) 2 S.**  
— **Brühl (Rh 39) 1/4 O.**
- Berzek Tiská Lúca (Ta 20) 1 SW.**
- Berzenze, Kaniza (Oest 109) 1 1/2 W.**
- Besdra, Fl., Gr.-Kikinda (Oest 114) 2 SW.**
- Besenbüren, Birmensdorf (SN 2) 45 2 W.**  
— **Aarau (SO 1. 13. SNO 2. 39).**
- Besenkamp, Bünde (Ha 53) 1/2 S.**
- Besentz, Brähdorf, Boltsberg 1 1/2 SO.**  
**BH 18. 19).**
- Besse, Guntershausen (HN 9. MW 3) 1 W.**
- Beschenbach, Strass-, & Aachafen-**  
**berg 1 SO.**
- **Ober-, Aachafenburg 1 1/4 SO.**
- **Schloos. (Unter-) Aachafenburg**  
**1 1/4 NO. (ByS 102. FH 10. HL 30).**
- Bessenich, Züllich (Rh 21) 2 1/2 S.**
- Bessingen, Abs-, \*Wasserthaloben**  
**(NE 6) 1 1/4 W.**
- **Freien-, \*Wasserthaloben (NE 6) 1 1/4**  
**SW.**
- Bessungen (Vorstadt), Darmstadt (BL 24)**  
**M 5 1/2 S.**
- Betheln, Nordstemmen (Ha 71) 3/4 S.**
- Dagegen Betheln, T in Siebenbürgen.**
- Betsche, Fl. & Landsberg a. W. 8 SO,**  
**Frankfurt a. O. 11 NO. (PO 13) 8 O.**
- Bettenhausen, bedeutende Industrie, Casel**  
**(Ha 87. HN 11. MW 1) 1/2 O.**
- **Walldorf (Th 49) 1 SW.**
- **(Schweiz), Herzogenbuchsee (S 1. 31).**
- Bettingen, Dillingen 1 1/2 NO, Saarlouis**  
**3 NO (Sa 14. 13).**
- **(Schweiz), Basel (Ba 58. SC 1. 1) 1 M. NO.**
- Siehe dagegen Bettingen d. Luz.-Wilhelms 2.**
- Bettinger Schmelze, Dillingen 2 NO,**  
**Saarlouis 2 1/2 NO. (Sa 14. 13).**
- Bettingerode, Harzburg (Ba 55) 1/2 N.**
- Bettinghausen, Sassendorf 1/4 NO, Soest**  
**3/4 NO. (Wf 19. 13. BM 56).**
- Bettmar, Vecheide (Ba 27) 1/4 NW.**
- Bettmaringen, Thiongen (Ba 69) 1.5 N.**
- Bettingen, Unter-, Gmünd (Wü 109)**  
**1/4 SO.**
- Bettwig, Wildgag (SN 2. 16) 3 1/2 S.**
- Betzhausen, Freiberg (Ba 39) 1 1/2 SW.**
- Beucha, Borna 7/8 NO, Borsdorf 1 1/2 SO.**  
**SW 93. LD 2).**
- Beuel (R 106), Bonn (Rh 42) 1/2 NO.**  
— **resp. Neuenahr, Bad, Remagen 1 1/4**  
**SW, Sinsig 1 1/2 W. (Rh 46. 47).**
- Bauern, Ober-, Baden 1/4 SO. (Ba 154).**  
— **Unter-, Baden 1/4 SO. (Ba 154).**  
— **Hohenkrähen (Ba 13) 0 7 SO. (Ba 13).**  
— **Wiesbaden, Rosenheim (ByS 137) 1 1/2 S.**  
— **Giessen (KM 61. MW 14) 1 1/2 NO.**

- Beuten**, bei Ebnfelden (Ba 59) 1 1/2 NO.  
**Beuten** (Schwäb.), Basel (Ba 56, SC 1),  
 1 M. SO.  
**Beuten** in Würtb., Nürtingen (Wü 127)  
 1 1/2 SO.  
 — (in Baden), Thayngen 0 6 N, Gott-  
 madingen 0 7 NW. (Ba 79. 80).  
**Beuningen**, Sassenord 1/2 S, Soest 3/4  
 SO. (Wf 19. 13 BM 56).  
**Beuster**, Wittenberg (BH 11. MH 26) 1 R.  
**Beust-Schacht**, × Ibbonbüren (Ha 61)  
 0 2 N.  
**Beutelsbach**, Ebersbach (Wü 102) 1/2 SO.  
**Beutha 1**, Sacha. Stat. (SW 52) 1/2 NO.  
**Beuthen a. d. Oder** (BF 31). **Stadt**, × T.  
 Klopcharn & W. Quaritz 2 N. Waltersdorf  
 2 1/2 NO, Glozan 2 1/4 NW. (NZ 2. 3 & 4).  
**Siehe Station Beuten** (OS 21. W. RO 30).  
**Bevern**, Fl., × Hörstel (Ha 63) 1/2 S.  
**Bevern**, Holmladen (Wf 43. Ba 1) 1/2 NO.  
**Beverstedt**, Stubben (Ha 38) 1/2 NO.  
**Bevertich**, Ferdinandsb. (BS 52) 1/2 O.  
**Beustrungen**, Stadt, × Garlsb. 2 1/2  
 NW, Hoxh. 1 1/2 S, Brakel 2 SO. (HN  
 20. Wf 43. 40).  
**Beweringen**, Trampe (Bst 15) 1 1/2 N.  
**Boxbach**, Mittel-, Boxbach (PI 1) 1/2 NO.  
**Bexten**, Salsbergen (Wf 25) 3/4 O.  
**Beysenburg**, × Schwelm 1 SO, Lennep  
 1 NO. (BM 39. 104).  
**Beysersdorf**, Lübbau 1 1/2 W, Bautzen 2  
 SO. (NO 23. 20).  
 — Brehna 1 1/2 NW. (BA 15).  
 — Bernau bei Berlin 1 1/2 O. (Bst 2).  
**Beysersfeld**, Schwarzenberg (SW 52) 1/2 N.  
**Beyer-Naumburg**, Rietstedt (ML 23) 1/2 S.  
**Beysterstedt**, Jerxheim (Ba 17) 1/2 SW.  
**Beylau** (Prylan), Canth 1 W, Metkau  
 1 O. (BF 5. 4).  
**Bezau** (in Vorarlberg, b. Bregenz) Ror-  
 schach. (Wf 3. 1. Bys 1).  
**Bexdan**, Fl., × T. Saegden (Ost 110) S.  
**Siehe dagegen Station Bexdan**.  
**Bezdekow**, Praloue (Ost 19) 1 SO.  
**Bezl**, Raab (Ost 89) 2 W.  
**Bezso**, Kutenbal (TK 6) 3/4 N.  
**Bia**, Tarnok (Ost 132) 2 N.  
**Biainkows**, Waribau (PO 31) 3 SO.  
**Bialicz**, Korten (OS 45) 1 W.  
**Bialy**, Laskowitz (PO 20) 5 NW.  
**Bialy**, × Neuhau (OpS 24) 4 SW.  
**Biher**, Kösch (GK 11) 1/2 N.  
**Biberbach**, Fl., × Mültingen (Bys 28)  
 1/2 SW.  
**Biberist**, Solothurn (SC 1, 52) 3/4 SO.  
**Bibern** (Schwäb.), Thayngen (Ba 79)  
 0 5 NW.  
**Biberweyer**, siehe Biberweter.  
**Biblis** (HL 53), Gerthaus 1 W, Forman  
 1 N, Bomsheim 1 1/2 NW. (HL 50. 1.  
 10. 10).  
**Bihra**, Fl., × Meltingen 1 1/2 S, Kösen  
 1 1/2 NW, Naumburg 2 1/2 NW. (Th 55.  
 13. 14).  
**Bihurg** bei Abensberg, Landsb. (SyO  
 10) 4 N.  
**Bieckefeld**, × Hürde nom. (BM 51).  
**Biecken**, Herbach (KM 57) 3/4 O.  
**Bieckenbach**, St. Goar (Rh 55) 1 1/4 SW.  
**Siehe dazug. Bieckenbach (Main-Wachst.)**.  
**Bieckendorf**, Ehrenfeld (Rh 12) 1/4 NW.  
**Bierake**, Fl., Post (Ost 95. \*US 1) 4 N.  
**Bidingen**, Bieszenhofen (Bys 17) 1 O.  
**Biesehow**, Neu-, Stadt, × T. Königgrätz  
 3 W, Elbe-Teinitz 3 W, Pardubitz 5 1/2  
 NW, Tarnau 6 SO. (SNV 3. 1. 10. Ost 21).  
 — Alt-, Elbe-Teinitz (Ost 21) 2 W.  
**Bielesingen**, Alzey 1 NO, Bingen 1 1/2  
 SO. (HL 44. 18).  
**Bieber**, Fl., Berghau u. Industrie, Geln-  
 hausen 1 1/2 NO, Fuida 1 1/2 NO. (Bst 14) 4.  
 — Fl., Offenbach 1/2 SO, Hanau 1 1/2  
 SW. (MW 20. PH 5).  
**Bieberbach** (Württemberg), Rappena (Ba 132)  
 0 8 SO.  
**Bieberau**, Gr., Fl., Darmstadt (HL 24.  
 MN 5) 2 SO.  
**Bieberbach** (Biberbach), St. Peter (KE  
 22) 1/2 S.  
**Biebernheim**, St. Goar (Rh 55) 1/4 SW.  
**Bieberoder**, Topkovic 1 O, Naterschitz  
 1 1/2 NO. (Ost 4. 1).  
 — Lübben (BG 6) 1 NO.  
**Bieberrehlag**, Eilsold (Th 53a) 1 NW.  
**Bieberstein**, Freiberg 1 Sacha. 1 1/2 N.  
 (M 53).  
**Bieberwalde**, Taplau (PO 54) 3/4 S.  
**Bieberweter** bei Imst (Innsbruck) (Ost 8)  
 187 11 W.
- Biebrich**, von Ruppach (Na 29) 3/4 SO.  
**Siehe dagegen Biebrich**, Stat. d. Taunus 9.  
**Biebrich-Mosbach**, Stadt, × (Stat. d.  
 Nass. Stat.). Mainz 1/2 NW.  
**Biebowitz**, T. bei Prag (Ost 27).  
**Bieca**, Stadt, × Tarnow (UCL 10) 3/4 SO.  
**Biedenkopf**, Stadt, × Eisenhütten, Hoch-  
 ofen etc., Dillenburg 3 NO, Warburg in  
 Hessen 4 NW. (KM 56. MW 11).  
**Biederitz**, Magdeburg (ML 1. MH 1) 3/4 NO.  
**Biederminndorf**, Fabrik, Laxenburg  
 (Ost 11) 1/4 N.  
**Biederheim**, Mosenheim (HL 39) 1 1/2 SW.  
**Biedingen**, Königsbach (Ha 148) 0 2 SO.  
**Biegelhof**, Hof-Grombach (Ba 130) 0 3 NO.  
**Biegen**, Bräsen (NM 9) 1 SO.  
**Bieham**, Görliß (BG 15. NM 41 SO 27)  
 2 1/2 N.  
**Biechia** bei Camenz, Radeberg 3/2 NO.  
 — Dürrn., Radeberg 1 SW. (NO 14).  
**Biel**, Nieder-, Braunfels (Na 23) 1/2 NO.  
 — Ober-, Althausen (Na 40) 1/2 N.  
**Bielesing**, Pardubitz (Ost 18) 6 SW.  
**Bielitz**, Deutsch-, Brünn (Ost 7) 1 1/2 W.  
 — Neisse (NB 1) 3/4 SW.  
 — Langen-, *bed. Webersing*, Reichen-  
 bach in Schles. (RF 13) 3/4 S.  
 — Haynau (NM 31) 1/2 N.  
 — Nieder- u. Ober-, Penzig 3/4 NW,  
 Görliß 2 1/2 NO. (NM 40. 41. BG 15. SO 27).  
**Bielawy**, Nakel 1/2 W, Osek 1 O. (PO  
 25).  
**Biele**, Harlzen (ML 27) 1 NW.  
**Bielenberg**, Glückstadt (GE 4) 1/2 S.  
**Bielitz**, Neisse (NB 1) 2 NO.  
**Bielok**, Ozerwink (PO 32) 1 NO.  
**Bielwiese**, Spittelendorf 3 N, Liegnitz  
 2 1/2 NO. (NM 34 33).  
**Bienenswerder**, Freienwalde a. O. (Bst  
 66) 1 5 O.  
**Bienengrün**, Kriozingen (Ba 42) 0 3 NW.  
**Bienegütz**, Liegnitz (NM 33. BF 23)  
 1 1/2 NO.  
**Bienstedt**, × Gipsersleben-Vid 1 1/2 W, Erf-  
 ert. (NE 11. 12. 6) 2 S.  
**Bierbaumühle**, Ringelheim 1/2 NW,  
 Hildesheim 2 1/2 SO. (Ba 11. Ha 70).  
**Bierbergen**, Algernissen (Ha 68) 1 1/4 O.  
**Bierbrönnen**, Waldsüd (Ba 68) 0 8 NO.  
**Bierbrunn**, Aachen (HL 32) 1 W.  
**Bierds**, × Oppeln (LO 10. RO 1) 4 NO.  
**Biere**, Eggersdorf 1/4 SW, Eikeudorf  
 3/4 NW, Sehönebeck 1 SW. (ML 15. 16. 3).  
**Bierstadt**, Wiesbaden (Na 1) 1/2 NO.  
**Bierzand**, Hattus, Welleca (GCL 3)  
 7/8 NW.  
**Biersdorf**, Berlin 1 1/2 O.  
 — Wriexen a. O. (Bst 67) 1 W.  
**Biesen**, Arnitz (RH 6) 4 1/2 N.  
**Biesenroth**, Passow (Bst 1) 1 1/4 S.  
**Biesenbrück**, Pasowalk (Bst 50) 1 N.  
**Biesenbühlhof**, Casekow (Bst 8) 1/4 S.  
**Biesendorf**, Hattungen 0 3 O, Engen 0 96  
 NO. (Ba 178. 176).  
**Biesenhofen**, Manzolding (ByO 20).  
**Siehe dagegen Biesenhofen** (Bayer. Stat. 17).  
**Biesenthal**, Stadt, × Biesenthal (Bst 3)  
 0 5 W.  
**Biesingen**, Bliokastel (PF 25) 1/4 SW.  
 — Gaisingen 1 N, Donaueschingen 1, 15  
 NO. (Ba 181. 185).  
**Bieskau**, Gr.-Paterwitz (Wf 14) 1 1/2 W.  
**Biesantz**, Gr. u. Kl., Görliß (NM 41)  
 1/2 SW.  
**Bieithingen**, Thayngen 0 3 O, Gottmadi-  
 ngen 0 5 W. (Ba 79. 80).  
**Bietighelm**, Malsch 0 7 W, Muggenstern  
 0 7 NW, Rastatt 0 7 N. (Ba 7. 17. 18).  
**Siehe Station Bietighelm**, Wa 10.  
**Bietzow**, Prentz (Hst 48) 4 1/2 N.  
**Bietzkowyl**, Pletierlon (SC 1, 55).  
**Bigge**, × Eisenhütten, Soest (Wf 13. BM  
 5) 5 1/2 SO.  
**Bihar**, Fl., Grosswarden (Ts 43) 1 1/2 N.  
 (Dil-gangh), Fl., Grosswarden (Ts 1.  
 US 43) 3 N.  
**Bilal**, Faka (SNV 12) 1 1/2 SO.  
**Bilau**, Lusau (LCL 20) 3 NO.  
**Bilberg**, Sava (Ost 8) 1 1/2 O.  
**Bilim**, Stadt, × Dux 1 S, Teplitz 1 1/2  
 SW. (At. 4. 9).  
**Bilk**, Ober-Düdeldorf (BM 29. KM 7) 1/2 NO.  
**Bilka** Kralewka, Lomberg 2 O. }  
**Bilka** Szlececka, Lomberg 2 O. }  
 (GCL 29. LCL 1)  
**Bilker**, Stadt, × Münster 5 1/2 NW,  
 Schöne 5 SW. (KM 70. Wf 20. 24. Ha 64).  
**Bilg**, Ober-, Cons (Sa 21) 1/4 NW.  
**Bilgheim**, Fl., × Rohrbach (Pf 40) 1 NW.
- Billingk**, × von Witten (BM 46) 0 3 W.  
**Billingshausen**, Ober- u. Unter-, Nör-  
 tten (Ha 82) 2 SO.  
**Billowitz**, Landsberg (KFN 10) 1 1/2 N.  
**Billobitz**, Lehra (Ba 3) 3/4 SW.  
**Bilohoronzee**, Lomberg (GCL 29) 1 W.  
**Bilowitz**, Skaltiz (SNV 23) 1 1/2 NO.  
**Bilshausen**, Northeim (Ha 81) 2 1/2 SO.  
**Bilstein**, Fl., × Altenhagen 3/4 W,  
 Grevenbrück 3/4 S. (RM 75. 74).  
**Bindersleben**, Erfurt (Th 8) 1 W.  
**Bindlach**, Bayreuth (ByO 80). Bys 225  
 3/4 NO.  
**Binga**, × bei Sigmaringen, Fl., Aulen-  
 dorf (Wü 46) 4 NW.  
 — Stadt, × Station d. Hess.-Ludwig.,  
 Bingerbrück unum., Rüdelsheim 1/4 SW.  
 (Na 10. Rh 58).  
**Bingum**, Leer (Wf 35) 1 SW.  
**Binkowitz**, Krafznowitz (Wf 7) 1 NW.  
**Binningen**, Basel (Ba 56) 0 3 S.  
 — Thayngen 0 5 NO, Gottmadingen  
 1 4 NW, Birmingen 0 96 NW, Engen  
 0 75 S. (Ba 79. 80. 174. 176).  
**Bingdorf**, Bodenbach (Ost 42) 2 SO.  
**Binsfeld**, Dören (Rh 8) 1/2 SO.  
**Binsfeldhammer**, Hattenw., Stolberg  
 (Rh 5) 2 1/2 SO.  
**Binsförth**, Boleförth (HN 6) 1/4 O.  
**Bingen**, Fl., Hattigen (Ba 54) 0 4 NO.  
**Bingen**, Laufenberg (Ba 65) 0 3 N.  
**Bipp**, Gerber, Otten (SC 1, 10) 4 1/2 SW.  
**Birca**, Fl., × Przemsl (GCL 22) 3 1/2 SW.  
**Birda**, Duta (Ost 122) 3/4 O.  
**Birgel**, Dören (Rh 8) 3/4 SW.  
**Birgau**, Thora (PO 27) 2 1/4 NW.  
**Birgingen**, Merzig (Sa 16) 1 W.  
**Birkenau**, × Weinhelm (MN 13) 1/2 NO.  
**Birkenauerhof**, Steinfarth (Ba 129) 0 3  
 SW.  
**Birkenberg**, Berga., Horowitz (BW 14)  
 2 1/2 SO.  
**Birkendorf**, Thibingen (Ba 69) 1 5 N.  
**Birkenek**, Freising (ByO 6) 1 1/4 S.  
**Birkenfeld**, Fl., × Birkenfeld (Sa 41)  
 3/4 N.  
 — (in Bayern), Coburg (Th 54) 3 1/2 SW.  
**Siehe dagegen Station Birkenfeld**, B. ein.  
 Noh. 53, Birkenfeld (Württemberg. Stat.  
 21), siehe auch Birkenfeld.  
**Birkedale**, Heliopolis (ML 33) 1 SW.  
**Birkenganz**, Hattenw., Stolberg (Rh 5)  
 1/4 SW.  
**Birkendorf**, Dören (Rh 8) 1/4 NW.  
**Birkfeld**, Fl., × Eisenhütten, Pettrigg 3 1/4  
 O. Kinding 4 NO. (Ost 37. 41).  
**Birkholz**, Friedberg (PO 16) 1 1/4 NW.  
 — Mahliwinkl 1/2 NO, Tangerhütte  
 1/2 SO. (MH 19. 18).  
 — Bismarck bei Berlin (BSt 2) 1 5 S.  
 — Wangerin (Bst 17) 4 SO.  
**Birkicht**, Skaltiz (SNV 23) 4 1/2 NO.  
**Birkingen**, Waldau (Ba 8) 0 7 NW.  
**Birnenbach**, Fashagen 1/2 SO, Dies  
 1/4 S. (Na 28. 29).  
**Birnbach**, × Vilshofen (ByO 55) 3 1/2 S.  
 — Neufahrn B. Eroidsbach 1 NW, Lands-  
 aut 4 1/2 N. (SN 13. 10).  
**Birnsau**, Fl., × Drissen 4 S,  
 Samter 1 1/4 SW, Posen 10 1/2 NW, Frank-  
 furt a. O. 13 NO. (PO 18. OS 50. 48.  
 NM 11. PO 71).  
**Birndorf**, Albrück (Ba 66) 1 NO.  
**Birngritz**, Rabinau (NM 46) 1/4 O.  
**Birr**, Wilderg (SNO 2. 28) 1 NO.  
**Birrenborn** (projekt. Stat. d. Rhein. E. 31),  
 × Call 7 S, Trier 7 N. (Rh 25. Na 22).  
**Birri**, Aarau. (SC 1. 13. SNV 2. 20).  
**Birwinken**, Erlen (SNO 3) 1 N.  
**Birwyl**, Wilderg 3 SO, Kopperswell  
 3 SO. (SNO 2. 28. 29).  
**Birwold** in der Schweiz, Basel (Ba 56)  
 0 2 O.  
**Birstein**, Fl., × Wächtersbach (BbH 13)  
 1 1/2 N.  
**Bisamberg**, Krennberg (KFN 44) 3/4 SO.  
**Bischdorf**, Krennberg 1/2 SO, Ninkau  
 1/2 SW. (NM 36. 37).  
 — Haynau (NM 31) 1 NW.  
 — × Lobau 3/4 O, Reichenbach 3/4 SW.  
 (SO 23. 25).  
**Bischhagen**, Heiligensfeldt (ML 33) 1 NW.  
**Bischhausen**, × Bebra 3 NO, Cassel  
 5 1/2 S. (BbH 1. HN 5. Ha 87. HN 11.  
 MW 13).  
 — Gungen (Ha 84) 2 SO.  
**Bischheim**, Radeberg (SO 14) 2 1/4 NO.  
 — Alzey (HL 44) 1 1/2 S.  
**Bischleben**, Erfurt (Th 8) 3/4 SW.

Bismisheim, von Saarbrücken (Sa 5) 3/4 SO.
Bischhofswald, Stadt, & T Bartenstein (OpS 15) 6 SO.
Bischhofgrün, & Münchberg 2 1/2 SW.
Markt-Schmitt 1 1/2 SO. (ByR 72 69).
Bischhofshagen, Löhne (Ha 51. KM 30) 1/2 O.
Bischhoffingen, Riegel (Ba 36) 1.3 W.
Bischhoffshelm vor d. Rhön, Stadt, & Meiningen (Th 50) 4 1/2 SW.
... a. Rhein, resp. zum hohen Steg (in Baden). Stadt, & Kobl 3/4 NO, Ronchen 1.4 NW. (Ba 157, 2. 3) NO.
... (im Grossh. Hessen), & Wilbel 1.0 SO. (SW 22).
... Mankr 3/4 NO, Hochstadt-Dörnigheim 3/4 NW. (FH 2) 3.
Siehe dag. Station Bischofheim 20 d. Hess. Ludwigsb. u. d. Frasn. Ostb. 2, 288.
Bischhofshofen, & Salzurg (KE 45) 6 SO.
Bischhofshofen, Stadt, & Bartenstein (OpS 15) 2 1/2 SO.
Bischhofstetten, Fl., Prieszendorf (KE 13) 1 SW.
Bischhofswalde, Nelase (NB 1) 1 1/2 S.
... Breslan (BF 1) 2/4.
Bischhofswerder, Stadt, & Warlilien 7 3/4 SO, Eibling 14 1/2 S. (P+I 31 39).
Siehe daggen Station Bischofswalde, Sächs. Gsd. Ebenb. 17.
Bischofseinitz, Stadt, & Stankau (BW 1) 1/2 W.
Bischofzell, Stadt, Gosau (VKS 5) 2 NW.
... Stadt, & Sulgen (SNO 2, 4) 1 1/2 SO.
Bischweiler, Murgentarm 0,5 NO, Rastatt 0,5 O. (Ba 17, 18).
Bischwitz, Breslau 1 1/2 SW, Schmoitz 7/8 S. (BF 1, 2).
Bisdorf, Dodendorf 1 1/2 S, Langenweddingen 1 1/2 S.
... Ostwald (BSI 57) 1,5 W.
... Schönegede 2 SW, Förderstedt 3/4 NW. (ML 3, 17).
Bishausen, Nörten (Ha 52) 3/4 O.
Bishawic, Obristwy-Klomm 1/8 S (TEP 3).
Biskold, Debrösch (Ta 11) 3/4 O.
Biskupitz, Thorn (PO 67) 2 1/4 N.
... Zabrze (ON 18) 3/4 NO.
... Skaltz 2 N, Letowitz 2 NO (OeSt 5, 6) 2 NO.
Bisnau, Kl. Terespol (PO 29) 3 1/2 NW.
Bislich, & Mehrberg (KM 39) 1 S.
Bismark, Stadt, & Stendal 3 NW, Osterburg 2 1/2 SW (MH 22 24).
Bislerode, & Mineralquelle, Elze (Ha 75) 2 1/4 W.
Bissenberg, Stockhausen (Na 56) 1/4 NW.
Bissendorf, Wisningen (Ba 56) 2 1/2 SW.
... Hannover (Ha 1) 3 1/2 N.
Bissel, & Erbsen, Grossschachsenheim 1/2 SO, Bisselheim 3 SW (Wd 9, 10).
... Fl., & Donawörth 1 1/2 W, Harburg 1. Schwaben 1 1/2 SW, Müllingen 1 3/4 SW (ByS 31, 32, 33).
... Kirchheim u. Teck (Wü 155) 1 NO.
Bistritz, Stockhausen (Na 56) 1/4 SW.
Bistra, Liebstedt (SNV 13) 3/4 N.
... Zapresie (OeSt 146) 1 1/2 NO.
Bistraw, Stadt, & Brühlau (OeSt 7) 2 1/2 W.
Bistraw, Joststadt (SNV 6) 3 O.
Bistritz, Stadt, & T project. Station d. Kais.-Frans.-Josephf., Frankf. a. M. (1868 27)
... (an der Waag), Stadt, & T Klauenburg 11 NO. Grosswarlein 3\* NO (UN 10, 1. Ta 43).
... (Bystratiz), Stadt, & Brünn 6 NW, Zwitau 4 SW (OeSt 1, 9).
... (Bystratiz), Stadt, & Hullein (KFN 18) 3/4 NO.
\*Bitburg (Bitburg) (Rh 33), Stadt, & T Trier 3 1/4 NW (Sa 22).
Bitehlin, Glewitz (OS 17) 2 NW.
Bithene, Engen (Ba 176) 3/4 NO.
Bittsch, Gr., Fl., & Segen Gottes 2 NW, Brünn 4 1/4 NW (BR 5, 1).
Bittkau, Tangerhütte (M+P 29) 1 1/2 SO.
Bittkeberg, Nassow (BSt 22) 1/2 NO.
Bitten, & Leobschütz (Wü 16) 1 1/2 S.
Bittin, & Wolinitz 1 SO, Ludwigort 1 1/4 SW (FO 46, 47).
Blamgrad, Witzlau a.O. (BSI 67) 3/4 O.
Blankow, Zeritsin (RH 8) 3 1/2 N.
Blaukennan, Schmolz (BF 2) 1/2 SO.
... Hötzer (Wf 43) 1/4 S.
... Löwenberg (PO 52) 2 SO.
Blankenberg (Rhein-Pruss.), Eitorf 3/4 W, Hienaff 3/4 O (KM 47 46).

Blankenberg, Hüttenwerk, & von Stolberg (Rh 5) 3/4 SO.
Siehe daggen Station Blankenberg (Rh 6)
... Seehausen in Vorp. (BSt 47) 3/4 SW.
Blankenburg (in Schwarzb.), Stadt, & T Welmar 4 1/2 SW, Eilsfeld 6 NO (Th 10, 55a).
... (im Harz, Braunschweig), Stadt, & T Thale 1 NW, Halberstadt 2 SW, Quedlinburg 2 W (MH 14, 9, 12)
... X bel Blankenstein, Witten (RM 46) 1 1/2 SW.
Blankenfelde, Gr.-Beeran (BA 3) 1 SO.
... Anzgründe (BSt 6) 5/8 NO.
Blankenfelde, Bayreuth (ByO 80, ByS 235) 3 SW.
Blankenhausen, Rostock (Mk 1) 2 NO.
... Wangerin 1 1/4 SW, Frekenwald 1 P. (RSt 17, 16).
Blankenhausen, Stadt, & T Welmer 2 S, Erfurt 4 SO (Th 10) 3/2 SO.
... Rottenburg (HN 4) 1/2 SO.
\*Blankenheim (Rheinische), Stadt, & Ebnkirchen (Rh 29) 3 SW.
Blankenheim, Rietdorf (ML 25) 1/2 NO.
Blankenhof, Durlach (Ba 13) 1 NW.
Blankensee, Trebbin (HA 4) 1 NW.
... Wilmersdorf (BSt 46) 2 1/4 W.
Siehe daggen Station Blankensee Lübeck-Büchen 2.
\*Blankenstein (Berg.-Märk. Rohrthalb.), 112, & Witten (436) 1 1/2 SW.
Blankenstein (Pflanzk.), Friedhofsfeld 8, SO, Heideberg 7/8 W (Pa 2. MN 16 Ba 3).
Blankwitz, Blalochwe (PO 24) 4 1/4 NW.
Blanningen, Rheiweiler 1/2 O, Ehringen 0,8 N (Ba 49 52).
Blanza, Lichtenwald 2 1/2 W, Reichenburg 3/4 O (OeSt 42, 143).
Blanzdorf, Fl., & Kainburg 3 1/4 NO, Grosswarlein 3 O (St 16, Ta 43).
Blanzwitz, Dresden (SO 1. LD 20) 1/2 O.
Blasheim, Bünde (Ha 55) 1 1/2 NW.
Blasien, St., Stadt, & T Waldshut 2 1/4 NW, Albbach 2 1/2 N (Ba 68 66).
Blawenzella, bed. Industrie, Gotha, siehe Zella.
Blatna (Blatna), Stadt, & Zuckerfabr., Nepomuk 2 SO, Cejlitz 2 1/2 NO (KfJ 34 29).
Blattnitz, Nürschan (BW 6) 1/2 NW.
Blattendorf, Gr.-Sehbanau (SO 41) 3 1/2 SW.
Blatzheim, & Buir (Rh 9) 1/2 NO.
\*Blattfellen (Württemberg, Stab. 99), Stadt, & T Crailsheim 2 1/4 NW, Waldenburg 3 1/2 NO (Wf 88, 76).
Blizowa, Fl., & Zrossow (GCL 16) 3 SO
Bierhammer, Papiermühle, Nowied (Rh 51).
... (OS 13, W 1) 3/4 NO.
Bleckede, Fl., & Hützenberg 1 1/2 S, Lauenburg 2 SO, Lüneburg 3 1/2 NO (RH 19, 26, Ha 13)
Bieditz, Wittzenberg (BA 9) 1 1/2 SO.
Bieden, Algernissen (Ha 68) 1 1/4 NW.
Biedenbach, Gusel (Pi 64) 5/8 SW.
Biefalf, & Bergwerk, Cali 2 1/2 SW, Eupen 6 S (Rh. 25, 1).
Biehach, Denslingen (Ba 38) 3 1/2 NO.
Bieberg, Bergu., Horsthalb (Rh 2) 1 1/4 W.
... reichstes Blei- u. Kupferbergwerk Europas, Villach (K 839, OeSt 171) 1 W.
Siehe Stat. Bleiburg, Oesterr. Stab. 163.
Biehlburg, Bleibitzmuor, Mecherich (Rh 24) 3 1/4 W.
Bieleke, Hof, Waldshut (Ba 66) 0,3 W.
... Wolmirstadt (MH 17) 1 1/2 W.
Biehlheim, Kemling (Ba 35) 1 3/4 NO.
Bielensdtadt, Wiesbaden (Na 1. T 10) 1 NW.
Bielienbach, Langenthal (SG 1, 29) 3 1/2 SW.
Bielichwitz, Nebensollami, Leobschütz (W 10) 1 1/4 SW.
Bielitz, Stadt, & Bleigruben, Franzensland (SW 83) 3 NO.
Bielwedel (Pleiwedel), Fl., Habichtstede (BN 6) 1 1/2 W.
Bielwiese, Gersdorf (Wf 94) SO.
Bierberg, Vanden (Ha 30) 1 W.
Bierick, Vaud (BM 28, Rh 84) 1/4 SW.
Biesen, Fl., & Landsberg a.W. (PO 13) 6 SO.
Biesewitz, Anclam (BSt 55) 2 1/2 S.
Biesenbach, Ammenau (Na 34) 1/2 NO.
Biewitz, Zakolau (Bu 13) 4 NW.
Bielzen, & Bremerhafen (Ha 40) 1/2 SW.
Bieystein (Ploystein), Wernberg (P, O 71),

Biersheim, von Rholnhausen (Rh 87) 1/2 S.
Biesdahleim, Bieskastel (Pf. 25) 1 S.
Biesdorf, Wriesen a O (BSt 67) 1 1/4 NO.
Biesen, St. Wendel (Sa 43) 1 1/2 NW.
Biesheim, Erzhil (Rh 39) 1 SW.
Bieidenmarkt, & Bieidenmarkt 1/2 NO, Weis 1 NO. (KE 19, 31)
Blisowa (PH BW 4) Stankau (BW 3) 1 S.
Blittendorf, Saarbrücken (Sa 6) 1 1/2 NO.
Blüdenheim, Eppelshelm (HL 42) 2 1/4 NO.
Blomberg, Stadt, & Paderborn 2 1/2 NO, Drilburg 4 N, Hertord 5 SO, Bückeburg 6 S (Wf 7, 39, KM 29, Ha 47).
Blomdamm, Terespol (PO 29) 2 NW.
Blonhofen, Fl., Forsten 1 O, Kanfenberg 1 1/4 NO (ByS 19, 18).
Blondorf, Landkrön (OeSt 50) 1/2 S.
Blössin, Königs-Wanterhausen (BG 3) 2 SO.
Blottendorf, Bodenbach (OeSt 42) 4 O.
Bludau, Fischhausen (OpS 3) 2 1/2 O.
... Mühlhausen 1 Oaup. (PO 49) 1 NW.
Blundenz (L.Oesterr., Vorarlberg), Stadt, & T Hart 6 SO, Insubruck 19,5 W. (V8 3, 24, OeSt 157).
Bludnik, Haller (NCJ 11) 2 W.
Bludowitz, & Schönbrunn (KFN 35) 3 SO.
Blücher, Böttchenburg (BH 19) 3 1/4 NO.
\*Blumberg, & Viets (PO 10) 3/4 SW.
... Döllitz (OS 56) 1/2 NW.
... Bernau b. Berlin (BSt 2) 1 1/4 S.
... Stadt, Neunkirk 2 N, Scharfhausen 1,3 N, Donauschingen 2 1/4 S (Ba 74, 77 85).
... Casewk (BSt 8) 1 1/2 W.
Siehe daggen Station Blumberg (MH 4).
Blumenu, Wouostor (Ha 22) 1/4 N.
... Pressburg (OeSt 75) 2 W.
... Gludenboden 2 1/4 SW, Grunau 2 1/2 SO (PO 40, 38).
Blumendorf, Rabisau (NM 46) 1 SO.
Blumenfeld 1. Baden, Stadt, & Thyningen 1 N, Göttingendorf 2 N, Engen 1,2 S (Ba 79, 80, 176).
Blumenfelde, Friedberg (PO 16) 2 NW.
Blumenhagen, Angermünde (BSt 6) 2 1/2 NO.
... Pasewalk (BSt 50) 1 NW.
Blumenstein, Thun (SC 1, 47) 2 SW.
Blumenthal, Ferdinandsdorf (BSt 52) 1 O.
... Vesegack (Ha 42) 1/2 NW.
... Call (Rh. 25) 2 SW.
Blumetzau, Kriszanowitz (Wf 7) 3/4 O.
Blun, Stadt, & Moczyn 2 1/4 O, Posen 3 1/2 SO (OS 47, 48, OMP 13).
Bobau, & Peipin (PO 53) 1 1/4 SW.
Bobbau, Jessnitz bel Bitterfeld (Ba 37) 1 1/4 NW.
Bobda, Gyertyámos (OeSt 117) 1 W.
Boberau, Liegnitz (BF 23, Na 33) 1/2 N.
Ober-Boberau, Reibnitz (BN 11), siehe Röhsdorf.
Boberberg, Stadt, & Sommerfeld 3 NO, Gaben 3 1/4 O (NM 19, 17).
Boberzen, Riesa 1 1/2 NW, Köderau 1 1/2 NW (LD 11. SW 44, Ba 26)
Boberstern, Schillau (NM 50) 1/2 O.
Boberwitz, Sprittau (NZ 5) 1 SO.
Boblin, Grambow (BSt 63) 1 1/2 SO.
Boblowitz, Gr.-Potsdam (W 14) 3 W.
Bobrowitz, & Tarnow (GCL 10) 6 SO.
Bobrau, Fl., P. Brünn (OeSt 1) 5 1/4 NW.
Bobrek, Beuthen 3 1/4 SW, Tarnowitz 1 1/4 S (BF 31, OS 22, RO 19).
Böbrka, Stadt, & Starelole (LCJ 3) 2 NO.
Bobrownik, Beuthen bel Tarnowitz (BF 31) 1 1/4 NW.
Bobrowniki, Tarnow (Wf 14) 1 1/2 NW.
Bobstadt, Worms 1 NO, \*Biblis 1/4 S. (Hf 1, 22).
... Wölschingen (Ba 113) 0,5 O.
Borholt, Stadt, & T bed. Eisen- u. Manufaktur-Waaren Industrie, Empe 2 O, Wesel 3 N (KM 40, 38).
Bochow, Gr. Kranz (Hf 8) 1/2 SO.
Bock, Gross-u. Klein-, Josefstadt (SNV 6) 1 1/4 NO.
Bockau, Fl., & Schneeburg (SW 55) 1 S.
... (Sgr. Mordau) 3/4 N, Metkau 1/4 NW (BF 4).
Bockel, Papenburg 1/4 W, Aschendorf (Wf 33, 32) 1 1/2 NO.
Bockenan, Wildbuckelheim (Sa 29) 1 NW.
Bockendorf, Frankenberg 1 NO, Haynichen 3/4 SO (OS 56, 57).
Bockenem, Fl., & Lutter a. B 1 NW, Reesen 2 N, Hildesheim 3 SW (BSt 10, 8, Ha 70).

**Bockenheim, Gr.**, von Monsheim (HL 39) 1/2 S.  
 — **Kl.**, von Monsheim (HL 39) 3/4 S.  
*Siehe dagegen Station Bockenheim (M. 24).*  
 — **Stein.** Alsay, siehe Stein-Bockenheim (HL 44).  
**Bockfleus.** Warram (KFN 4) 3/4 NO.  
**Bockhorn.** & **Ellensackerdamm** 3/4 S, Varel 1 W (O 19 20).  
**Bockhorst.** Holmsind (Wf 43. Ba 1) 3 N  
*Siehe Bockhorst (New.), P. H. Altona-Kiel 17.*  
**Bockelund.** Ehrenfeld (Rh 13) 1/2 NW.  
**Bockelund.** Ibbensbüttel (Ha 61) 3/4 N.  
**Bockschaff.** Hof, Grombach (Ba 130) 0 A SW.  
**Bockum.** Uerdingen 1/2 W, Crefeld 1/2 NO (BM 20 Rb 66).  
 — **Hamm** (Wf 15) 1 NW.  
**Bockwa.** & **Zwickau** 1/2 SO, Cainsdorf 3/4 N (SW 47. 48).  
**Bockzelterfchen.** Neermoor PH\* (Wf 36) 1/2  
**Bözar.** Gr. Kikinda (Oest 114) 3 SW.  
**Bodak.** Bodak (Oest 137) 1/4 O.  
**Bodachewingh.** Mengede (KM 17) 1/2 SW.  
**Boden.** Radeberg (SO 14) 2 NW.  
**Bodenburg.** Fl., & Lutter a. B. 2 1/2 NW.  
**Gandersheim** (Ba 10. 6) 2 1/2 N.  
**Bodendorf.** Romagen 3/4 SW, Sinsig 1/2 NW (Rh 46. 47).  
 — **Helmstedt** 3/4 NO, Magdeburg 4 NW (Ba 31. MH 1).  
**Bodenfeld.** Stadt, & Carlsbach 3/4 O, Nörten 4 1/2 W (HN 20. Ha 82).  
**Bodenhagen.** Colberg (BSt 44) 1 1/2 O.  
**Bodenheim.** Euskirchen (Rh 22) 1/2 N.  
*Siehe dagegen Station Bodenheim (HL 9)*  
**Bodenmilch.** & Degendorf 4 N, Oham 1/2 SO (D 1. Byo 64).  
**Bodenrode.** Heiligengr. (ML 38) 1 NO.  
**Bodenstadt.** Stadt, & Weiskirchen in Mäbren (KFN 21) 1 1/2 NW.  
**Bodenstedt.** Vechelde (Ba 27) 1/2 SW.  
**Bodenstein.** Bodenwöhr (By 1) 60) 1 1/2 S.  
 — **Lutter a. B.** (Ba 10) 1/2 W.  
**Bodenteich.** Fl., & Uetzen (Ha 10) 2 SO.  
**Bodenwerder.** Stadt, & Spinnerrei. Vorwohle 2 1/2 NW, Holzindun 3 1/2 N. (Ba 3. 1. Wf 43).  
**Bodewerder.** Kehl (Ba 157) 1 N.  
**Bodmann.** Sabinngen (Ba 189) 0 S O.  
**Bodrog-Kereztur.** vorsegl. Wein, Tokaj (Ta 17) 3/4 NW.  
**Bodungen.** Gr., & Bielechode 1 NW, Geranode 2 NO. (ML 39. 31).  
**Bodzanowitz.** Eisenhammer, Rosenberg 3 NO, Cretsburg 3 O. (KO 10. 4) 32).  
**Böblingen.** Edenkoben (Pf 36) 1 SO.  
**Böblingen.** Stadt, & T. Stuttgart 3/4 SW, Tübingen 3 N. (Wf 16. 135).  
**Böckten.** Masach (SC 1) 1.  
**Böcs.** Tisza Luce (Ta 20) 1 S.  
**Bödecken.** Salzkotten (Wf 8) 2 1/2 SO.  
 — **Nord.** Paderborn (Wf 7) 2 SO.  
**Bödefeld.** & Altenhuden (RM 75) 4 NO.  
**Bödenen.** Häter (Wf 42) 1 1/2 NW.  
**Bödingheim.** Steckach (Ba 106) 0 T.  
**Bögendorf.** Ober., Schwelndits 1 SW, Freiburg 1/2 SO, Waldenburg 1 1/2 NO, Dittersbach 2 NO. (BF 16. 39. NM 56).  
 — **Nieder.** Schwelndits (RF 19) 1/2 SW.  
**Böhin.** Gr. v. Kl., früher PH\*, Dahlen (LD 8) 2 O.  
**Böhlin** (In Schwars-Rodolstadt), Eisenfeld 3/4 NO, Themer 4 NO. (Th 55a. 52).  
 — **Leig.** (LD 26) 3/4 NW.  
*Siehe Böhin.* PH\* d. Sächz. Westz. Sieb. 3.  
**Böhmekirch.** Fl., & Amstetten 1 1/2 NO, Säßen 3 NO. (Wf 31. 28).  
**Böhmisch-Aleha.** T siehe Aleha.  
**Böhmischler.** H\*, & Löwen 1 1/4 W, Brieg 1 1/2 S. (OS 7. S. NB 8).  
**Böhmendorf.** Ober., Mehltheuer (SW 16) 1 NW.  
**Böhmüne.** Komarvros (Oest 119) 6 O.  
**Böhlingen** in Sachsen, Fabr. u. Ritterg., Rosswein (LD 29) 1 SW.  
**Böhlingen.** Radolpshell (Ba 83) 1/2 NW, Essendorf (Wf 44) 3/4 O.  
**Bökenberg.** Wilmersdorf (BSt 46) 2 NW.  
**Bököny.** Hadhas (Ta 12) 1 1/2 NO.  
**Bökhört.** u. Laura, & Mindon (Ha 48. KM 25) 0 S SW.  
**Bökenhof.** Angermünde (BSt 6) 1 1/2 N.  
**Böliberg.** Salzwelle, Helle (Ba 18. ML 11. Th 18) 1/2 SW.  
**Bönen.** Hamm (BM 95. Wf 15) 1 1/2 SW.  
**Bönigen.** Thun (SC 1, 47) 5 SO.

**Bönnlichheim.** Stadt, & von Kirschheim a.N. (Ba 121) 0 S W.  
**Börger.** Künse-Dörpen 2 O, Lauben 2 1/4 N. (Wf 11. 70).  
 — **Neu.** von Lathen (Wf 70) 2 1/4 NO.  
**Börin** in Sachsen, Dahlen (LD 8) 0 S N.  
**Börichen.** Weidkirchen (SW 64) 1/2 NO.  
 — **Orderan** (SO 52) 1 1/2 NW.  
**Börnecke.** Halberstadt 1 S, Quedlinburg 1 1/4 NW. (MH 9 12).  
 — **Stassfurt** 1 NW, Ascherleben 1 1/2 N. (MH 38. ML 18. MH 30).  
**Börning.** Hörter, Stassfurt 1 1/4 NW, Hadersleben 2 SO, Langenweddingen 2 1/4 S. (MH 38. S. 3).  
**Börning.** Herne (KM 15) 3/4 NO.  
**Börntitz.** Anklam (BSt 55) 1 N.  
**Börzeny.** Stob (Oest 89) 2 1/2 NO.  
**Bödorf.** H\*, & Neisse (NB 1) 1 1/2 N.  
**Bösendorf.** Frau (PO 73) 1 SW.  
**Bösenwyl.** Zofingen (SC 1. 15).  
*Bösel. Station T der Preuss.-u. Tennau-E., Stadt & Gold-u. Schenfeldwägen. Welterner 1 1/2 N, Wartberg a. NW. (Oest 76. 78).*  
**Bösingfeld.** Fl., & Bückeburg 3 1/4 S, Herford 5 SO. (Ha 47. KM 29).  
**Bösinghausen.** Göttingen (Ha 54) 1 1/2 NO.  
**Bösingny.** (Ha 54), Fl., & Debrezin (Ta 11) 2 1/2 NW.  
 — **Beregh.** Fl., Mesö-Keresztos (Ta 47) 1 1/2 SW.  
**Böttingen** in Würtib., Neckarelz (Ba 101) 1.1 S.  
**Bötzen** (Schweiz), Säckingen 2 3/5 NO, Bürgel 2 S W. (Ba 62. SNO 1. 26)  
**Bötzingen.** Biel (SC 1, 56. S. 5, 3) 1/2 N.  
 — **Riegel** 1 S NW, Emmendingen 1 S W. (Ba 38. 37).  
**Bötzow.** Seefeld (BH 3) 1 1/4 N.  
**Bözen.** Hörter (Wf 42) 2 S, 2 SO.  
**Bogorata.** Hatfeld (Oest 116) 1 1/2 N.  
**Bogdanowka.** Lemberg (GCL 29. LCJ 1) 1/2 SO.  
**Bogdany.** & Nyregyhäza (Ta 14) 2 NO.  
**Bogel.** St. Goarshausen (Na 14) 1 NO.  
**Bogen.** Fl., & Straubing (By 47) 1 1/2 NO.  
**Bogenn.** Steinbrüche, Letowitz (Oest 6) 1 W.  
**Boggenhausen.** München (By 126) 1/4 NO.  
**Bogor.** Stadt, & Eisenwerk, Tomesvar (Oest 119) 5 O.  
**Böhdandtsch.** Stadt, & Pardubitz (Oest 18. SNV 1) 1 NW.  
**Böhlheim.** Ober., Buir (Rh 9) 3/4 SO.  
 — **Nieder.** Buir (Rh 9) 7/8 SO.  
**Böhlingen.** Radolpshell (Ba 83) 0 6 SW.  
 — **Riegel** (Ba 36) 0 T W.  
**Böhlschlag.** Ofenbach (Ba 28) 0 5 NW.  
**Böhlsheim.** Uetzen 1 W, Saderburg 1 N. (Ha 10. 9).  
**Böhlische.** Niemburg (Ha 26) 1 1/2 SO.  
**Böhmte.** Fl., & Osabrück (He 57. KM 72) 4 NO.  
**Böhnau.** Brünnau (Oest 7) 3/4 N.  
**Böhsendorf.** Grünau (BG 2) 1/4 SW.  
**Böhra.** Schmölin (SW 85) 1/4 NO.  
**Böhrau.** Fl., & Ohlau (OS 4) 3 SW.  
**NB.** Es giebt ausserdem eine grosse Anzahl unbedeutender Orte dieses Namens in Preussen  
*Siehe dagegen Station Bohrau d. Rechten Oderufer. 15 u. Ort Bor au unten.*  
**Bohdorf.** & Spremberg (BG 10) 2 NO.  
**Bohusalowitz.** Josefstadt (SNV 6) 1 1/2 O.  
**Boihingen.** Ober., Unter-Boihingen (Wf 126) 1 1/4 N.  
**Boikowitz.** Stadt, & Ungar. Hradisch (KPN 15) 4 1/2 O.  
**Bolechow.** Neubrunn (OS 30) 7/8 W.  
**Boin.** Isel, Biel (SC 1, 56) 8 1/2 W.  
**Boin.** Isel, Belgard (BSt 21) 1/2 SW.  
**Boitzenburg** (Vorpommern), Stadt, & T Prenzlau (BSt. 48) 2 1/4 SW.  
*Siehe dages. Station Hüttenburg a. d. Elbe, & Berlin-Hamb. 13.*  
**Bojan.** Fl., & T Czernowitz (LCJ 27 22a) 3 NO. Fl., & T Czernowitz (LCJ 27 22a) 3 NO. Fl., & T Czernowitz (LCJ 27 22a) 3 NO.  
**Bojt.** & Mesö-Keresztos (US 17) 7/8 N.  
**Boke.** Salzkotten (Wf 8) 1 1/2 N.  
**Bokei.** \*Augusteuh (O 13) 1 1/4 O.  
**Bokow.** Burestin (LCJ 10) 3 N.  
**Kowikowitz.** Tomesvar (Oest 119) 1 1/2 N.  
**Boiland.** Waidbut (Ba 68) 0 6 NW.  
**Boinow.** Bismitz (L 10) 1 SO.  
**Boideken.** Anklam (BSt 55) 2 SW.  
**Bolechow.** Stadt, & T Botsniki (LCJ 8) 5 SW.  
**Bolesian.** Krzislanowitz (Wf 7) 1 N W.  
**Bolesim.** Heidenheim (Wf 125) 1 S O.

**Boikenhays.** Stadt, & T von Märsdorf 1 1/2 NO, Freiburg 2 1/4 NW, Jauer 2 1/4 SW, Liegnitz 4 1/2 S. (NM 52. BF 8. NO. 23. NM 33).  
**Bolk** (eow. Gr. Ramin 1 O, Belgard 2 1/2 S. (BSt 20. 21).  
**Boil.** & Göppingen (Wf 26) 1 SW.  
**Boilenbach.** Noh., in Preussen. Oberstein 1 SO, Fischbach 3 SW. (Se 38. 37).  
**Boilenbach.** Kirchen., von Oberstein 1 SO, Fischbach 1 S. (Ka 38. 37).  
 — **Mittel.** Oberstein (Ba 38) 1 O.  
**Boil.** Stöben, Hainich (Ba 163) 0 3 NW.  
**Boilendorf.** Neuenhagen (PO 2) 1 S.  
**Boilerdorf.** Müneberg (PO 4) 1 1/2 NW.  
**Boilingen.** Bern (SC 1. 39. 4. 59. 4. 11) NO.  
**Boilodigen.** Hertsogenbuchee (SC 1. 31).  
**Boilichwell.** Krotzingen (Ba 42) 1 O.  
**Boilzowce.** & Halicz (LCJ 11) 3/4 N.  
**Boilnhagen.** Fl., & Seebad, Wismar (Mk 13) 5 NO.  
 — **Gratwaid** (BSt 57) 3 SW.  
 — **Gratwaid** (BSt 57) 2 O.  
**Boitigen.** Thun (SC 1, 47) 5 1/2 SW.  
**Boititz.** Kl. Tereosa (UN 13) 7 NO.  
**Boitzfeld.** Wieseloh (Ba 6) 1 2 O.  
**Boitzum.** Sebude (Ha 67) 1/4 SW  
**Bombach.** Kenzlinen (Ba 35) 0 9 S.  
**Bomblin.** Samter (OS 50) 1 1/2 NO.  
**Bomdorf.** Neuzelle 1 S, Weilmitz 1 SW. (NM 15. 16).  
**\*Bomst.** (MP 6) Stadt, & Frankfurt a. O. (NM 11. PO 17) 14 1/2 SO.  
**Bomhof.** Münsch (Ha 86) 3 SW.  
**Bombard.** Braunfels 3/4 SO, Alshausen 3/4 S. (Na 39) 4 NO.  
**Bonbruck.** Landshut (By 10) 3 1/2 SO.  
**Bonfeld** (in Würtib.), Rappau (Ba 132) 0 5 NO.  
**Bonifacius.** & Essen (BM 85. Rh 83) 3/4 O.  
**Bonin.** Labes (BSt 18) 7/8 S.  
**Boninwyl.** Wilderg (SNV 2, 28) 2 1/2 SO.  
 — **St. Gallen.** 1 S. SNO 2, 30 2 1/2 SO.  
**Bonndorf.** in Baden. Stadt, & T. Tilsenau 2,5 N, Neunkirch 2,5 N. (Ba 69, 74).  
**Bonniawyl.** Rapperswil (SNO 2, 29) 2 1/2 SO.  
**Bony.** St. Janos 1 1/2 S, Raab 2 (Oest 70. 69).  
**Boonhagen.** Millzow (BSt 58) 1 1/2 W.  
**Boos.** (Rheinl.), Waldböckelheim (Ba 32) 1/2 SW.  
 — **Berg.** u. Kollmdas, Fellheim. (By 8 210. 211).  
**Boosen.** Türkismühle (Sa 42) 3/4 W.  
 — **Frankfurt a. O.** (NM 11. PO 17) 1 NW.  
**Boppard** (Station Ra 45), Stadt, & Camp (Na 16) 1 1/2 SW.  
**Borau.** & Zwilltau 8 SW, Perdbutz 8 S (Oest 9. 18. SNV 4).  
**Borehen.** Kirch., Paderborn (Wf 7) 1 SW.  
 — **Nord.** Paderborn 1 SW.  
**Borehendorf.** Löwenhagen (PO 52) 1 SW.  
**Bordenau.** Neustadt a. N. (Ha 33) 3/4 SO.  
**Bork.** Stadt, & Rawitz 6 1/2 NO, Lissa 8 1/2 O (OS 37. 40).  
 — **malu u. Glielk.** Sedlitzow (GCL 14).  
 — **Bochnia** (Wf 7) 1 1/2 NW.  
**Borg.** Heurig Saarburg 2 1/2 SW, Morig 2 1/2 NW. (Sa 19. 16).  
**Borzanie.** Metkau (BF 4) 1/2 SW  
**Borgeln.** Welver 1/2 O, Seic 3/4 NW (Wf 14. 13. BM 56).  
**Borghardt.** Stadt, & Warburg 1 1/2 NO (HN 17. 11).  
**Borghardorf.** Cöthen (Ba 33. ML 7. MH 34)  
**Borgenwies.** Steckeb (Ba 192) 0 7 NW.  
**Borghetto** in Tirol, Oestr. Uti. Graue. Avio (Oest 216) 1/2 S.  
**Borgholz.** Fl., & Warburg 3 1/2 NO. **Borhagen.** 2 1/2 NO, Willebadissen 2 1/2 O, Driburg 4 1/2 SO (BM 128. HN 17. Wf 1. 2. 4. 39).  
**Borgholzhausen.** Stadt, & Melle 1 1/2 S, Bielefeld 2 1/2 NW (Ha 55. KM 26).  
**Borghorath.** & T Emstedten 1 1/2 W, Rhebu 3 1/4 S (Wf 22. 24. Ha 64).  
**Borghio.** Melle (Ha 55) 1 1/2 SW.  
**Borgo di Vulsugana.** & T Triant (Oest 210) 2 1/2 O.  
**Borgedorf.** Banzlau (NM 29) 2 NW.  
**Borgwall** i. Mecklbg., Stresburg (BSt 69) 2 SW.  
**Borin.** Ober., Rybnik (Wf 20) 1 1/2 SO.  
**Borislawitz.** Fl., & von Leobsbütz (Wf 10) 1 1/2 NO.  
**Boritech.** Letowitz (Oest 6) 3/4 W.  
**Bork.** & Dortmund (BM 50. KM 18) 2 1/2 N.



**Breitenbrunn, Fl., & von Regenburg** (ByO 22) 2 NW.  
— Broek a. d. L. 1 O. Wilhelmsdorf 1½ SW. (Oest 63. 62).  
**Breitendorf, Lübbau (SO 23) ¾ NW.**  
**Breitenfeld, Thibingen (Ba 69) 0.5 NO.**  
**Breitenfelde, Mölin (FF 6) ½ SW.**  
— Frieenwalde l. P. (BSt 16) 1 N.  
**Breitenfurt, Liesing (Oest 7) 1½ W.**  
**Breitenhain, Schwelbitz (RF 16) 1½ SW.**  
**Breitenhaupt, Brakel (Wf 40) 1½ NW.**  
**Breitenhof, Blachwerke, Schwarzenberg (SW 58).**  
**Breitenholz, Leinsfelde (ML 32) ½ O.**  
**Breitensee, Marchegg (KfN 48. Oest 73) ½ SW.**  
— Penzing ½ W. Wien ½ W. (KE 2) 1.  
**Breitenstein, Glash., Hüttenwerk, Nordhausen ½ O., Quedlinburg ¾ SW. (ML 26. N 2. 1. Mf 12).**  
— **Wuhle, Angermünde (BSt 6) 1¼ N.**  
— **Passauk (BSt 5) 1 O.**  
**Siehe dagegen Breitenstein, Oesterr. Südb. 30.**  
**Breitenwerder, Friedberg (PO 16) 1 SW.**  
**Breitfurth, Bloskastel (Pf 25) ½ SW.**  
**Breitfurt, Wiesbaden (Na 1. T. 10) 2 NW.**  
**Breitthurst, Bühl (Ba 21) 0.6 W.**  
**Breitweid, Au ¼ S., Herborn 1 W. (M 49. 57).**  
**Breitungen, Alten-, Immelborn ¼ SO.**  
— **Frauen-, Stadt, & Immelborn ¾ SO.**  
— **Herren-, Immelborn ¾ SO.** (Th 46).  
**Breitwiesen, Wallern (KE 46) ½ NO.**  
**Bremberg, Launroburg ½ S., Kuppbaeh ¾ SW. (Na 35 26).**  
— **Brechelshof (BF 21) ½ SW.**  
**Bremen, Antdorf (Wf 48) 2 NW.**  
**Bremin, Büchling (Ha 47) ¾ S.**  
**Siehe dagegen Station Bremen, Ha 34.**  
**Bremenbach, Ubsmannsdorf (BG 14) ½ NO.**  
**Bremhergen, Gr.- u. Kl.-, Mültzow (BSt 58) 1 SW.**  
**Bremerte, siehe Lehe.**  
**Bremervörde, Stadt, & T. Stübhan 4 O., Osterhof-Scharbeck ½ NO., Harburg 8 W. (Ha 38. 36. 17).**  
**Bremgarten, Krotzingen 1 W., Hattersheim 1 NW. (Ba 42. 43).**  
— **Stadt, & Baden l. d. Schweiz 2½ SO., Wildgö ¾ SO. (SNO 2, 34. 38).**  
— **Aarau (S 1, 13 u. 2, 30) 2 SW.**  
**Bremke, Göttingen (Ba 84) 1½ SO.**  
**Bremthal, Wiesbaden (Na 1. T. 10) 1½ NO.**  
**Brenig, Roltdorf (Rh 41) ½ NW.**  
**Brenken, Salkitten 1½ SW., Gesecke 1 SW.**  
**Brenkenhofsbruch, Friedberg ¾ SO. (PO 16).**  
**Brenkenhofswalde, Friedberg 1½ SO., Driesen 2 W. (PO 16. 18).**  
— **Sargard l. P. (BSt 14) 1¼ W.**  
**Brenkhausen, Hötzer ½ N., Brakel 2 NO. (Wf 42. 40).**  
**Brenn, Wachsgraben-, Nimes (BN 7) ¾ W.**  
**Brennberg, & Agendorf ½ S., Oedenburg 1½ SW. (Oest 96. 97).**  
— **Waldaltrasse (ByO 23).**  
**Brennpflichten, Fl., & Biowie 1 NO., Stahau 1½ SO., Pilon 2 SO., Rokitsan 2½ SO. (KfJ 36. 37. BW 8. KfJ 39. BW 11).**  
**Brensbach, & Darmstadt ¾ SO., Heppenheim ¾ NO. (HL 24. MN 5. 11).**  
**Brenschede, Oelshausen (BSt 8) 2 NO.**  
**Brens, Fl., Oßberg 1 NW., Haldenborn 2 SO., Uim ¾ NO. (ByS 10). Wf 125. By 101. Wü 84).**  
**Bress, Gr. u. Kl., Nimska 1 NO., Lissa 1½ NW. (NM 37. 38).**  
**Bressen, Gr., Gaben (N 17) ¾ N.**  
**Bresslak, Wellmits (NM 16) ½ S.**  
**Bresslau, Sorau (NM 23) 1½ NW.**  
**Bressy, Leskowitz (PO 30) 2 NW.**  
**Brestaly, Denta (Oest 122) ¾ SO.**  
**Bretleben, Saigerhausen (ML 24) 1½ S.**  
**Bretschan (Fretschan), Lübben ½ NO. (Bf 24).**  
**Brettling, Gross, Fischbach 1 NO., Radoberg 1½ NO., Bischofswerda 1 NW. (SO 15. 14. 17).**  
**Brettling, Klein-, Radoberg (SO 14) 1½ NO.**  
**Bretzenhelm, Mainz (HL 11) ½ SW.**  
— **Langen-Lonsheim (Rh 26) 1 S.**  
**Bretzky, Liestal (SC 1, 5) 2½ SW.**  
**Brevörde, Holzmsinden (Wf 43. Bs 1) 2¼ NO.**  
**Brey, Capellen (Rh 53) ¾ SW.**

von Böhm.-Brod (Oest 24) ¾ NW.  
— **Velim (Oest 22) 1½ S.**  
**Brezina, Münchengrätz (NW 24) 2 NW.**  
— **1¼ SW. (TKP 11. 12. SNV 17).**  
— **Kadutz (BW 10) ½ SO.**  
**Brezno, Jungbunzlau (TKP 6) 1 SO.**  
**Breznie, Stadt, & Strakonitz 4½ N. Nepomuk 4½ NO., Horowitz 4½ S. (KfJ 30. 34. BW 14).**  
**Briegelsdorf, Breg (NB 8. OS 5) 1, 4 S.**  
**Brienz, Thun 8 O. (SC 1) 1½ S.**  
**Briegswyler, Thun 9¼ O. (SC 1) 1, 4 S.**  
**Briessen, Letowitz (Oest 6) 1 NO.**  
— **Brand (BG 5) ¼ N.**  
— **Vetschau (BG 8) 2 NO.**  
— **Klein-, Vetschau (BG 8) ¾ SO.**  
— **Brieg (NB 8. OS 5) ½ NO.**  
— **Schönlanke (Pl 21) ¾ SO.**  
— **Kotomir (PO 28) ¾ N.**  
— **Thorn 4½ NO., Teresopol 6¼ SO., Warlubien 6¼ SO. (PO 67. 29. 31).**  
— **Schivelbin 1 S., Labes 2 O. (BSt 19) 8.**  
**Siehe Brienz, Station d. Niederöstr.-Mk. 9.**  
**Brienshorst, Viets (PO 10) 1½ NO.**  
**Brieskow, Pinkenbeerd ½ N., Frankfurt a. O. 1½ S. (NM 13. MP 19. NM 11. PO 17).**  
**Briensitz, Schmiedmühl (PO 22) 4½ N.**  
— **Frankenstein 1 SW.**  
— **Preititz Dresden (LD 20. SO 1 u. 12) 0.5 NW.**  
**Briest, Tangerhütte (MH 20) ¼ W.**  
— **Passow (BSt 7) ½ SW.**  
**Brieffingen, Adendorf ¾ N., Lüneburg 1½ N. (Ha 18. 13).**  
**Brietzig, Nechlin (BSt 49) ½ N.**  
**Briegsch, Haussch (Ba 164) 4 SO.**  
**Briggow, Stavenhagen (FF 5) 1½ SO.**  
**Briggen, Vorstadt von Wismar. (KfN 1. KfJ 1. KE 1. Oest 53. Oest 1-3).**  
**Brilon, Stadt, & T. Fabrikum von Eisnach, Lippstadt ¾ SO., Bosenburg 6 SW. Wf 10. 2).**  
**Brintze, Oppeln 2½ N., Löwen ¾ NO. (OS 10. HF 1. OS 7).**  
**Brinkhof, Miltow (BSt 58) 1 NW.**  
**Brinkhofswalde, Carollinhorst (BSt 13) ½ O.**  
**Brinkum, Fl., & Delmenhorst (O15) 2 SO.**  
**Bris, Deutsch-, Rokitsan (BW 11) 1 N.**  
**Britten, Metlach 1 NO., Merzig 2 NO. (Sa 17. 16).**  
**Brittman, Zofingen (SC 1, 15) 1 S.**  
**Britz, Berlin 1 S., Cöpenik 1½ W. (BA 1. RPM 1. MN 3).**  
— **Nonstadt (E/W. (BSt 4) 0.5 NW.**  
**Brixen, Wörgl (Oest 180) ¼ SO.**  
**Brixen Station, Brixen d. Oesterr., Sals. 213.**  
**Briz, Vatershäuser, Pilsen (BW 8) 1½ N.**  
**Brizingen, Hiltersheim (Ba 43) 1 SO.**  
**Brloh, Praeloc (Oest 19) ¾ SW.**  
**Brockenzell, Meeckenbeeren (Wü 51) ½ NW.**  
**Brockerbeck, Ibbenbüren (Ha 61) 1 S.**  
**Brock, Droselnfurt (Wf 17) ½ N.**  
**Brockau, Branden (BF 1) 1 SO.**  
**Brockel, Fl., Varden (Ha 30) 4½ NO.**  
**Brockendorf, & Haynau (NM 37) 1 SW.**  
**Brockhagen, & Brackwede (KM 21) 1½ NW.**  
**Brockhausen, Soost (Wf 13. BM 56) ¾ NO.**  
**Brod, Deutsch-, Stadt, & (project. Station d. Oesterr. Nordwestb.), Pardubitz 5 SW., Kolin ½ SO. (Oest 118. 29. SNV 1).**  
— **Ungarisch-, Stadt, & T. Ungar. Hradisch (KfN 15) 8 SO. (BSt 1).**  
**Siehe Brod (Böhmisch), Station d. Oest 24.**  
**Siehe auch Unter Brood.**  
**Brodden, Schmiedmühl 2 NO., Miasozeko 2 NW. (PO 22. 23).**  
**Brode, Fl., & Kutenath (TKP 6) ½ O.**  
**Brodersdorf, Deutsch- u. Ungarisch-, Gramat-Neusiedel (Oest 59) 1½ S.**  
**Brodhüst, Thun bsm. (SC 1, 47).**  
**Broden, Oaxempt (OS 46) 1½ O.**  
**Brodrwin, Chorin (BSt 5) ½ SW.**  
**\*Brody (GCL 36) Stadt, & T. Lemberg GCL 39. LEJ 1) 12 NO.**  
**Bröllin, Passauk (BSt 6) 1 S.**  
**Brötzingen, H\* (Wü 209) Pforzheim (Ba 149. Wü 107).**  
**Brogglingen, Herbolzheim ½ O., Kenzingen 1 S. NG. (Ba 34. 35).**  
**Brohme (Comen), & Uelsen (Ha 10) 8 SO.**  
**Brohm, Langen-, Düren (BM 132. Rh 8) 1 S.**  
**Broicher Erbstollen, & Mülheim a. d. Rahr (BM 86. Rh 90) 0.2 SW.**  
**Broichdorf, Falkenberg (BSt 65) ½ W.**  
**Broistädt, Vecheide (Ba 37) 1 SW.**

**Bröltzen, von Braunschweig (Ba 25) ½ SW.**  
— **Schivelbin (BSt 19) 3 NO.**  
**\*Brombach, Kirch-, Darmstadt 4 SO., Bensheim 4 O. (MN 10).**  
— **Langen-, Darmstadt (HL 14) ¼ SO.**  
— **Heppenheim 3½ O., Darmstadt 3½ SO. (HL 24. MN 5. 11).**  
— **In Baden, Neckargemünd 2½, Heilbrunn 2¼ NO. (Ba 92. S. MN 17).**  
— **In Baden, Lörrach ½ NO., Haagen 0.7 NO. (Ba 208. 309).**  
**Brombach, Ndr.-, Kronweiler ½ NW.**  
— **Ober-, Kronweiler (Sa 39) ¾ N.**  
**Bronica, & Przemyl 10¼ SO., Sagedin (GCL 22. Oest 110).**  
**Brod, Stadt, & Slesok 2 O., Oesagg 1½ SW. (Oest 51. Af. 21).**  
**Brock, Anclam (BSt 55) 3 W.**  
**Bronchitz, Gochlin (OS 11) 1 S.**  
**Brownow, Miasozeko (PO 23) ½ NO.**  
**Brotröder, Stadt, & Immelborn 1½ NO., Wernshausen 2 NO., Gotha ¾ SW. (Th 46. 47. 6).**  
**Brozzen, Wegaüdt (Oest 35) ¼ S.**  
**Brozzen, Pardubitz (Oest 18. SNV 1) ½ NO.**  
— **Theresienstadt (Oest 37) 1 SO.**  
**Brodzewe, Fl., Horynice 1 S., Chodorow ¾ NW. (LJ 6. 7).**  
**Bruch, & Nienburg (Nst 87) 1 W.**  
— **(Niederung, Altforde (PO 37) 2 SO.**  
— **Dux (AT 91) W.**  
**Bruchhagen, Grafenberg u./M. (BSt 45) ½ O.**  
**\*Bruchhausen, Fl., & Elstrup 2¼ NW. (Ha 28).**  
— **Nienburg (Ha 26) 4¼ NW.**  
— **Hötzer 1 SW, Brakel 1¼ NO. (Wf 42. 40).**  
— **Eutlingen (Ba 15) 0.6 SW.**  
— **Stargard l. Pom. (BSt 14) ¾ NW.**  
**Bruchköbel, Hanau (Bh 17. PH 5) ¾ N.**  
**Bruchmühle, Lognitz (BF 23. NM 38) ½.**  
**Siehe Station Bruchmühlen B\* Ha 54.**  
**Bruchweiler, Oberstein (Sa 38) 2 NW.**  
— **In Rhein-Pfals a. d. Lauter, Weisenbrück (Pf 43) 2 NW.**  
**\*Bruck, a. d. Ammer, Fl., & Maisach (By 122) ½ S.**  
— **& Bodenwöhr (ByO 60) ¾ S.**  
— **a. d. Regnitz, Fl., Erlangen (ByS 51) ½ S.**  
— **im Zillertal, Jenbach (Oest 183) ½ SO.**  
**Siehe die Stationen Bruck Oest 63. Oest 50.**  
**Bruckbach, Mirkofen (ByO 11) ½ NW.**  
**Brück, Stadt, & Potsdam 4¼ SW., Jüterbog ¾ SW. (BFM 4. B. 6).**  
— **Mülheim a. Rh. (BM 100. KM 3) ¾ SO.**  
— **Remagen ¾ (Rh 46) SW.**  
**Brücken, Birkenfeld (Sa 41) 1 NW.**  
— **Fl., & Wallhausen (Wü 91) ¼ S.**  
— **Dattingen (FH 8) 1½ NO.**  
**Brückenan, Stadt, & T. Bad, Schlüchtern 2 O., Schweinfurt 5¼ NW., Mellinger 6 SW., Gamminden (Bayern) 4 N. (ByS 97. 84. Th. 56).**  
**Brückenberg, Hirschberg (NM 49) 2 S.**  
**Brühl, Stadt, & Blankenberg (Mk 6) ½ S.**  
**Brügel, Bordenhof (AK 11) ½ SO.**  
**Brüggen, Stadt, & Kaldenkirchen 1½ SW. Viersen 2 O. (Rh 83. BM 27. 18).**  
— **& Banteln (Ha 76) ½ S.**  
**\*Brühl, Wien (Oest 5) ¾ S.**  
— **Hradischfeld (Ba 2. Oest 7) ¾ SW.**  
— **Vorder, Mödling (Oest 10) ¼ W.**  
— **Hinte, Mödling ¾ W.**  
**Siehe auch Station Brühl, Rheinische B. 29.**  
**Brüllingen, Soost (Wf 13. BM 56) 1½ SO.**  
**Brünnhagen, & Dortmund (BM 50. KM 18) ½ S.**  
— **Weiver ¾ O., Soost 1½ W. (Wf 13. 14).**  
**Brünnitz, Dampfmaschinen, Spinneriein, & (BSt 7) ½ S. (Oest 7).**  
**Brünzow, Greifswald (BSt 57) 1½ O.**  
**Brünzowitz, Trampe (BSt 15) 1¼ W.**  
**Brünzow, Stadt, & Löcknitz 1½ SW., Passauk 2 NO., Prenzlau 2½ NO. (BSt 62. 50. 48).**  
**Brütz, Langen-, Schwerin (Mk 9) 1½ NO.**  
**\*Brütz, Stadt, & T. proj. Sins., Dux 1½ SW., Teplitz (AT 27) ¾ S.**  
— **Brück, & Gochlin (OS 18. 1. 35. W).**  
**Brunay, Magdeburg (ML 1) ¾ NW.**  
— **(be. Cäthe a. d. Saale 1 W., Förderstedt ¾ O. (ML 5. 17).**  
**Brumow, Fl., & Ungar.-Hradisch (KfN 15) ½ O.**  
— **Glasfabr., Ungar.-Hradisch 8 O.**



**Brnadorn**, von Waldhut (Ba 68) 1,4 N.  
**Brnau**, Altfelde (PO 37) 6 S.  
**Brnne**, Frisack (BH 6) 1 1/2 O.  
**Brnneken** (Brunok), *Stadt*, & T *Frans-*  
*sonsfeste* (OeSt 197) 3 O.  
**Brnkensen**, Altfeld (Ha 77) 1 1/2 W.  
**Brnun** in Bayern (Mittelfr.), *Mineralquelle*,  
 Emsbrunn (Bst 1369) 1/2 N.  
 1 — ebd. (Oberfrank bei Oberfrank). Rös-  
 thenbach bei Nürnberg (ByO 43) 1/2 S.  
 2 — (in Preussen), Neustadt a. d. Dossa  
 (BH 7) 1 1/2 N.  
 3 — W.-Neustadt (OeSt 22) 1 O.  
 4 — Unter-, Gauting (Byk 190) 1/2 SW.  
*Siehe auch Station Brunn, Oest. Südb. 9,*  
*u. Sächs. Westb. Stab. 86.*  
**Brnnecken** a. Brnnecken.  
**Brnneken**, Lunzer (N 25, 2 57) 5 SO.  
 1 — in Oberbayern, Marling (ByS 118).  
**Brundorf**, & Laibach (OeSt 77) 8 SO.  
**Brunnenthal**, *Mineralquelle*, Scheording  
 (KE 52) 1/4.  
**Brunnhof**, Haag (Vn 3, 24) 1 1/2 SW.  
**Brunow** Biesenthal (Bst 3) 2 1/2 O.  
**Brunnbüttel**, *Fl.*, & T Lizeho 4 W,  
 Rondsburg 9 1/2 SW (EGT. AK 16, SW 1).  
**Brunnhausen** s. d. Elbe, & T Harburg  
 (Ha 17).  
**Brunstorf**, Schwarzenbeck (BH 21) 3/4 W.  
**Bruschek**, Eisenhütten, Tworog (RO 10)  
 1 1/4 NO.  
**Bruschied**, Kirn (Sa 36) 1 1/2 NW.  
**Bruthelm**, St. Trond (BGC 2 16) 1/2 SO.  
**Brynce**, Borynice (LCJ 6) 1 1/2 W.  
**Brynck**, Eisenhammer, Tworog (RO 10)  
 1/2 S.  
**Brzsko**, & Slotwina (GCL 3) 2 W.  
**Brzskowitz**, Baunth (BF 31) 1/2 NO.  
**Brzskowic**, *Fl.*, & Tarnow (GCL 10) 5 SO.  
**Brzskowice**, *Fl.*, & Chodorow (LCJ 7)  
 1 1/4 NW.  
**Brzozow**, *Stadt*, & Przemysl (GCL 22)  
 11 SW.  
**Brzozowice**, Lemberg (GCL 23, LCJ  
 1) 3/4 NW.  
**Brzwez**, Dirschau (PO 34) 2 S.  
**Brzykorky**, *Stadt*, & Tarnobrzeg (P 23) 1/2 S.  
**Brzwinz**, Nitzkau (NM 37) 1 1/2 NW.  
**Bubach** am Forst, Pohnholz (ByO 26)  
 3/4 SW.  
**Bubainen**, Oelmühle, Norkitten 1 O., In-  
 stadtung 1 1/2 W (PO 57, 58, TI 4).  
 1 — Klein-, Norkitten (PO 57) 1 1/2 NO.  
**Bubenhach**, Fralburg (Ba 39) 4, 5 O.  
**Bubendorf**, Liestal (SO 1, 5) 1 S.  
 1 — St. Peter (KE 23) 1/2 O.  
**Bubenhagen**, Zwickau (P 23) 1/2 W.  
**Bubenhelm**, Ingelheim (HL 15) 3/4 SW.  
 1 — Monheim (HL 59) 1 W.  
 2 — Coblenz (Rh 52) 1/2 NW.  
**Bubenhelm**, Günzburg (ByS 107) 1/2 SW.  
**Bublitz**, *Stadt*, & T Coslin 5 SO, Belgard  
 6 SO (Bst 24, 21).  
**Buch**, Bernau bei Berlin (Bst 12) 1 SW.  
 1 — Oldesb. (W 8) 1 1/2 N.  
 2 — Unterbarnow (W 10) 3/4 SW.  
 3 — Popponroth (ByS 49) 1/2 S.  
 4 — am Forst, Lichtensfeld (ByS 61, Th  
 5) 1/2 NW.  
 5 — St. Goarshausen (Na 14) 1 1/2 NO.  
 7 — Schwaz (OeSt 184) 1 N.  
**Bucha** in Sachsn., Dahlen (LD 8) 1/2 O.  
**Buchau**, *Stadt*, & Eger (ByO 87, ByS  
 231, SW 84) 6 1/2 O.  
 1 — *Stadt*, & T Schussenried (W 45)  
 1 1/2 NW.  
 2 — am Achensee, in Tirol, Jonbach (OeSt  
 183) 1/2 N.  
**Buchbach**, *Fl.*, & Landsht 4 1/2 SO.  
 München 7 1/2 NO (ByO 10, 1, ByS 126).  
**Buchberg** Neunkirchen (OeSt 24) 1 SW.  
 1 — (in Stelmark) Chih (OeSt 84) 2 1/2.  
 2 — (Schweiz) Neuchâtel 1,4 SW, Schaff-  
 hausen 1 7 SW (Ba 76, 77).  
 3 — Andelfingen (SO 2, 34) 2 W.  
**Buchbergthal**, Troppan 8 1/2 NW, Oelmütz  
 8 1/2 N (KN 63, 58, OeSt 43).  
**Buchbrunn**, Kitzingen (ByS 176) 3/4  
 NW.  
**Buchen**, *Stadt*, & T Seckach (Ba 108)  
 1 1/2 N.  
**Buchenua**, & Harsfeld (BbH 2) 1 1/2 SO.

**Buchenberg**, & Kempen (ByS 11) 1 1/2 W.  
 1 — Hausach (La 164) 3 SO.  
**Buchenrain**, Lunzer (N 1, 25, 2, 57) 1 1/2  
 NO.  
**Buchenroda**, Neuhoft (BbH 7) 1 W.  
**Buchenstufen**, Pöchlarn (KE 16) 5 1/2  
 SW.  
**Buchhausen**, Nieder-Lindhart 2 1/2 O.,  
 Straubing 2 1/2 SW (ByO 14, 47).  
 1 — Heideberg (Ba 3) 1 N.W.  
**Buchheim**, Borna (SW 93) 1 1/2 O.  
 2 — St. Goarshausen (Na 14) 1 1/2 NO.  
 3 — Fralburg (Ba 39) 1,3 NW.  
 4 — Donaueschingen (Ba 185) 2 1/4 SW.  
**Buchhofen**, Osterhofen (ByO 53) 1 W.  
**Buchholz**, Frazz, Berlin (BH 1) 1 1/2 N.  
 2 — Fürstenwalde (NM 7) 1 NO.  
 3 — (Am) Chotin (Bst 5) 1 1/2 N.  
 4 — Damm (bei Stettin) (Bst 12) 1 S.  
 5 — Nitzberg in Pom. (Bst 14) 1 1/2 N.  
 6 — Wangerin (Bst 17) 1 1/2 SW.  
 7 — Fabrik, Paderborn (W 7) 1 1/2 NO.  
 8 — Mahlem (Rh 44) 2 1/2 NO.  
 9 — Hennorf (KM 46) 3 1/2 S.  
 10 — Nordhausen (ML 28, \*NE 1) 3/4 NO.  
 11 — Schneidemühl (PO 22) 6 W.  
 12 — Wendisch-, *Stadt*, & Halbe (BG 4)  
 1 1/2 O.  
 13 — in Baden, Dinglingen 1/2 N, Em-  
 mendingen 1/2 O (Ba 31, 37).  
*Siehe auch Station Buchels Sächs. W. 70.*  
 NB. Es gibt ausserdem eine grosse  
 Anzahl unbedeutender Orte dieses Na-  
 mens in Preussen.  
**Buchhorn**, Alt-, Erkner (NM 5) 1 W.  
 1 — Neu-, Erkner (NM 5) 1 1/2 S.  
 2 — Passauk (Bst 50) 1 1/2 N.  
**Buchitz**, Löwen (OS 7) 3 N.  
**Buchwitz**, *Fl.*, & Ugar-Hradisch  
 (KFN 15) 1 W.  
**Bueh**, Trampke (Bst 15) 1 S.  
**Buche**, Aarau (SO 1, 13, NNO 2, 30) 2 1/2 O.  
 1 — Dagmersellen (SC 1, 17) 1 KO.  
*Siehe auch Station Buchs, V 3 25.*  
**Buechegraben**, Bütsch (N 1, 30).  
**Buechthal**, Otten (SC 1, 10) 3 1/2 SW.  
 1 — Nieder-, Otten (SC 1, 10) 3 1/2 SW.  
**Buechthalen** (Schweiz) Schaffhausen (Ba  
 77) 0,25 O.  
**Buchwald**, Neumarkt (NM 36) 1 1/2 SW.  
 1 — Schildau 1 1/2 S, Hirschberg 1 1/2 SO  
 (NM 50, 49).  
 2 — Borstaldt (RO 19) 1/2 NO.  
 3 — Klopshorn 1 1/2 S, Quaritz 1 1/4 S (NZ  
 2, 3).  
**Buchwalde**, Altfeld 1 1/2 S, Marienburg  
 3 1/2 SO (PO 36, 37).  
**Buche**, Unter-, Elbe-Teinitz (OeSt 21)  
 1 1/2 N.  
**Buchen**, Hohenmauth (OeSt 15) 2 SO.  
**Buchau**, *Stadt*, & T Masch., *Pera.-u.*  
*Zuckerfabr.*, Magdeburg (ML 1) 1/2 S.  
 1 — Kraiznowitz (W 1) 7 1/2 O.  
**Buckow**, *Fl.*, Mücheburg (PO 4) 1 N.  
 2 — bei Braskow, Fürstenwalde (NM 7)  
 3 1/2 S.  
 3 — Neu-, & Wismar 3 NO, Rostock 4 1/4  
 W, Bützow 5 1/4 NW (MK 13, 1, 3).  
 4 — Gr.-, Spremberg (BG 10) 1 NW.  
 5 — Alt-, a. Neu-, Belgard (Bst 21)  
 2 1/2 O.  
**Buchen**, Linsöfingon (SC 19) 1 1/2 NO.  
**Buca**, & Kibölkut (OeSt 87) 3 1/2 S.  
**Buczacz**, *Stadt*, & T Buratyni (LCJ 10)  
 6 O.  
**Buda-Eörs**, & Pest (OeSt 95 UNI) 2 W.  
**Budberg**, Uerdingen (Rh 86, BM 21) 1 N.  
**Budenic**, Woltrus (OeSt 32) 1 1/2 NW.  
**Budin**, *Stadt*, & Radnitz 1 N, Lobositz  
 2 W, Wietrus 2 NW (OeSt 36, 38, 32).  
**Budlisch**, & Brünn (OeSt 1) 5 1/2 NW.  
**Budislaw**, Böhm.-Trüben (OeSt 11) 2 S.  
**Budkow**, Starosilo (LCJ 3) 3 1/2 S.  
**Budweitschen**, Stallpöpon (PO 62)  
 1 1/2 SO.  
**Budwitz**, Mähr.-, *Stadt*, & Brünn (BR 1,  
 KFN 56, OeSt 1) 8 SW.  
**Budzin**, Ratibor (W 15) 3/4 NO.  
**Budzik**, Hammer (W 1) 3/4 W.  
**Budzik**, St. Wenzel & Blalowitz 3 SW,  
 1 — Schneidemühl 5 SO (PO 24, 22).  
**Büchenau**, Unter-Grombach (Ba 11) 0,3 W.  
**Büchenbronn**, Pforzheim (Ba 149, W 1)  
 207 0,8 SW.  
**Büek**, Büek (OeSt 100) 3/4  
**Büeken**, *Fl.*, & Eystrup (Ha 28) 1 W.  
**Büedersdorf** mit Carlsbütte, Rendsburg  
 (AK 16, Sw 1) 1/2 N.

**Büderich**, Noss (BM 16, Rh 14) 1 N.  
 1 — & Woel (KM 38) 1 1/2 SW.  
 2 — Obercaas (Rh 107) 3 1/2 NW.  
**Büdenheim**, Bingerbrück 1/4 SO, Bingen  
 1/2 S (Rh 58).  
 1 — Gross-Karben 180, Vilbel 180 (MW  
 20, 22).  
 2 — Erbes., *Fl.*, Gressnach (Ba 22) 2 SO.  
**Büdingen**, *Stadt*, & Geinhausen 1 1/2 NW,  
 Hana 3 1/2 NO, Nieder-Wöllstedt 4 O  
 (BH 14, 17, Pf 5, MW 19).  
**Bühl**, (Bayern) T Nersingen (ByS 105)  
 1 1/2 SO.  
 1 — Friedriehsfeld 1 1/2 SW, Heidelberg  
 1 1/2 W (Ba. 2, 3, MN 16).  
 2 — (Baden) Offenburg 1/2 NW (Ba 28).  
 3 — Triessen H. (Ba 71) 0,5 O.  
*Siehe Station Bül, Bad. Stab 22.*  
**Bühlerthal**, Bühl (Ba 32) 0,7 O.  
**Bühlan**, Fischbach 1 O, Bischofswerda  
 1 SW (SO 15, 17).  
**Bühle**, Nörten (Ha 82) 1 1/2 NO.  
**Bühlerthann**, *Fl.*, & Hal 2 SO, Elwan-  
 gen 2 1/2 NW (W 79, 87).  
**Bühlingen**, Rotwill (W 148) 1/2 S.  
**Bühne**, Warburg (HN 17, Wf 1) 2 NO.  
**Bühren**, Dransfeld 1 1/2 SW, Müden 1  
 NO (Ha 85, 86).  
**Bühkald**, *Fl.*, Zakany (OeSt 220) 1 NO.  
**Bühle**, & deinsberg (OeSt 80) 8 O.  
**Bühkau**, Carlsruh (Ba 14) 1/2 S.  
**Bühkau**, Geestmünde (Ha 40) 5 NO.  
**Bühlesheim**, Gr.-u. Kl., Eszkirchen  
 1/2 NO, Brühl 2 1/2 SW (Rh 22, 39).  
**Bülten**, Kl.-, Peine (Ha 66) 3/4 SW.  
 1 — Gr., Peine (Ha 66) 1 SW.  
**Bündheim**, Harburg (Ba 36) 5 1/2 SW.  
**Bünzhen**, Aarau (SC 1, 13, SNO 2) 3, 4  
 S.  
 1 — Birmentorf 3 1/4 W, Dietikon 3 S  
 (SNO 2, 22).  
**Bünzow**, Gross-, Anclam (Bst 55) 1 N.  
**Bünzwangen**, Ebersbach (W 24) 1/2 SO.  
**Buer**, & Essen (BM 85, Rh 39) 1 1/2 N.  
 1 — Melle 3 1/2 NO, Bruchmühlen 2 1/4 NW  
 (Ha 54).  
**Büren**, *Stadt*, & Geseke (Wf 9) 1 1/2 S.  
 2 — Biechingen (Sa 15) 1/2 SW.  
 3 — Liestal (SC 1, 5) 1 1/4 SW.  
 4 — (Schweiz) Laufenburg (Ba 65) 1/2 SO.  
 5 — Bragg (SNO 1, 26) 1 1/2 N.  
 6 — (Kt. Bern) Pieterlen (SO 1, 55) 1 SO.  
**Bürgel**, *Stadt*, & Crossen 2 W, Apolda  
 2 1/2 SO (Th 29, 11).  
**Bürgeln**, Waldhut (Ba 68) 0,4 NO.  
**Bürgerbruch**, Landaberg a. W. (Ba 16)  
 1 1/2 S.  
**Bürglitz**, Smiritz (SNV 5) 3 W.  
**Bürgstadt**, *Fl.*, Wertham 3 1/2 NW, Aeschaf-  
 enburg 4 1/2 SO, Tauber-Bleichenhof  
 4 1/2 NW (Ba 141, ByS 102, HL 30, Ba  
 136).  
**Bürgstein**, & Böhm.-Leipa (BN 8) 1 NO.  
**Bürun**, Sursee (SC 1, 20) 1 N.  
**Bürrik**, Solling (BM 101) 2 SW.  
**Bürstadt**, & Worms 1 O, Bensheim 1 1/2  
 SW (HL 1, MN 10).  
**Bürvenich**, Zülpeh (Rh 21) 1 SW.  
**Bürvenich**, Wolfpinneret, Stolberg (Rh 5)  
 3 S.  
**Bürdorf**, Königsdorf (Rh 56) 1 1/2 NW.  
**Bürsenach**, Basel (Ba 86, SO 1, 1) 4 S.  
**Bürselingen**, Thayingen (Ba 79) 0,8 N.  
**Bürsaw** (nebst Mühlen), Friedberg (PO  
 16) 2 NW.  
 1 — Lebes (Bst 18) 1 O.  
**Buetigen**, Pieterlen (SC 1, 55).  
**Bülow**, *Stadt*, & T Danzig 1 SW, Cö-  
 llin 11 SO (PO 74, Bst 40, 24).  
**Büttel**, & Loxstedt (Ba 39) 2 SW.  
**Büttelhorn**, Gr.-Gerau (H 2) 1 1/2 S.  
**Büttigen**, Gelsenbroich 1/2 O, Noss 1/2  
 W (BM 14, 16, Rh 14).  
**Büthard**, & Wittichenhausen (Ba 190) 1/2  
 SO.  
**Bugewitz**, Duchow (Bst 54) 1/2 O.  
**Buggingen**, PH (Ba 4) Heiterzheim (Ba  
 43) 0,6 SO.  
**Buggow**, Anclam 1,5 O, Buddenhagen  
 1 O, Bst 55, 60).  
**Buhla**, Biecherode 1 1/4 W, Gernode 2  
 NO (ML 29, 31).  
**Buhlbach**, Glasfabr., Achern (Ba 24) 3 O.  
**Buhlenberg**, Birkenfeld (Sa 41) 1 1/2 NW.  
**Buhrna**, Halbau (NM 24) 2 1/2 W.  
**Buisdorf**, Siegburg (KM 45) 1/2 SO.  
**Bujak**, Szanto 3/4 NW, Pásteho 1/2 SW  
 (UN 11, 12).



**Lujo. Stadt, v. von Triest** (OeSt 89) 2/3 S. W.  
 — St. Peter 2, Ober-Leese 1/3 (OeSt 82, 83).  
**Buk. Stadt, prof. Station, v. Moseny** 3 1/2 NW, Kosten 4 1/2 N, Posen 4 SW (OeSt 47, 48, 49).  
**Bukowina, Fl., Chodorow** (LCJ 7) 1 1/2 NW.  
 — Mischeburgs (TKP 11) 1/2 NO.  
 — Smirits (SNV 5) 3/4 S.  
**Bukowka, Praloue** (OeSt 19) 1 1/2 N.  
**Bulach, Carlsruhe** (Ha 14) 0,5 S.  
**Bulgrin, Nassow** (BSt 22) 1/2 S.  
**Bulko, Baboos** (OeSt 224) 3/4 W.  
**Bullendorf, Echem** 1/2 SO, Hohnstorf 1/2 S (Ha 19, 20).  
 — I. Böben, Zittan (OeSt 33) 3/4 NO.  
**Bumhalka, Praloue** (OeSt 19) 3/4 W.  
**Bunde, Fl., v. Papenburg** 1 1/2 NW, Irbrohe 2 1/2 W, Leer 2 1/2 SW (W33 34 35).  
**Siehe Stationen Bunde, Niederl. Stab. 2, 52.**  
**Bundenbach, Kirn** (Sa 36) 1 1/2 S.  
**Bunkwitz, Breslau** (BP 1) 2 1/2 SO.  
**Buntowo, Bialoslawe** (FO 24) 3 N.  
**Bunzelwitz, Königszell** (BF 7) 1/2 SO.  
**Bunzendorf, Görzitz** (SNM 4) NO 27) 1/2 S.  
**Bunzlau, Alt., Fl., Obristv-Klomin** 2 1/2 SO, Prag 2 1/2 NO (TKP 3. BW 22. Bu 6. OeSt 27).  
**Siehe Stationen Bunzlau u. Jung-Bunzlau.**  
**Buech, Grunbach** (WU 103) 3/4 S.  
**Buechs, Luzern** (SC 1, 25. SNO 2, 57) 3/4 SO.  
**Bura, Tisza, Fogyernek** (Ts 5) 2 1/2 N.  
**Burbach, Saarbrücken** (Sa 5) 3/4 NW.  
 — Kronweiler (Sa 39) 1/2 NW.  
**Siehe Stationen Burbach, KM 54.**  
**Burchau, Schopheim** (Ba 212) 1 1/2 NW.  
**Burg a. d. Dill, Herborn** (KM 57) 1/2 N.  
 — a. d. Wupper, v. Solingen 1 SO, Vohwinkel 2 S, Mühlheim a. Rh. 3 NO (BM 101, 34, 100. KM 8).  
 1. — Vetschau (BG 8) 1 NO.  
 2. — Fl. Burg-Lesum (Ha 35) 3/4 S.  
 3. — Neckarum (WU 58) 1 1/2 NO.  
 4. — in Baden, Freilburg (Ba 39) 1 1/2 O.  
 5. — I. d. Schweiz, Basel (Ba 56) 2 M. SW.  
**Siehe auch Station Burg, BFM 13.**  
**Burgau, Fl., Steinamanger** (OeSt 102) 6 1/2 W.  
**Burgbreitbach (Burgproppach), Fl., Haasfurt** (ByS 80) 3 NO.  
**Burgbrohl, v. Brohl** (Rh 49) 3/4 SW.  
**Burgdorf, Ringelheim** 2 NW, Wolfenbüttel 3 1/2 W (Ba 24).  
 — Borsum (Ba 14) 3/4 SW.  
**Stah Station Burgdorf, Ha 4.**  
**Burgebrach, Fl., v. Bamberg** (ByS 56) 1 1/2 SW.  
**Burgfelden in Frankreich, Basel** (Ba 56) 0,6 M. NW.  
**Burgfey, Bistumsfelz, Mecheratz** (Rh 24) 3/4 O.  
**Burggumden, Fl., Kirchbain** 2 1/2 SO, Giesen 5 NO (MW 10, 14. KM 61).  
**Burggrab, Reuth** (ByO 13) 1/4 SW.

**Burghamm, Hüttenw., von Spremberg** (BG 10) 1 1/2 S.  
**Burghaaslach, Fl., v. Neustadt a. A.** (ByS 170) 2 1/2 NW.  
**Burghausen, Stadt, v. T. Transtein** 4 1/2 NO, Landsht 10 SO (ByS 144, ByO 10).  
**Burgsteln, Utigen** (SC 1, 46).  
**Burgk, Putschappel** (SO 43) 1/2 S.  
**Burgkensefeld, Stadt, v. Pohols** 3/4 NW, Haidhof (ByO 26) 1/2 W.  
**Burg-Schlitz schie Schlitz**  
**Burgschwalbach, Hammerw., \*Hahnstücken** (Na 44) 1/4 SO.  
**Burgstein, v. Gemünden** (ByS 97) 1 1/2 NW.  
**Burgstein, v. Kraftsalm, Braunfels** siehe Solms (Na 39).  
**Burgsteldt** (l. Sachsen), Stadt, v. Chemnitz 1 1/2 NW, Mittweida 2 SW, Altenburg 3 1/2 SO (SW 28, 31, 6).  
**Burgstall, Stadt, Mahlwinkel** (MH 19) 3/4 W.  
 — Boizen (OeSt 203) 2 NW.  
**Burgstainfurt, Stadt, v. T. Emsedten** 2 1/2 W, Rheine 2 1/2 SW, Münster 4 NW, Glanerbeck 3 1/2 SO, Nentheim 3 SO (W 22, 24. Ha 64. Wf. 20. NS 2, 3, 30).  
**Burgstemmen, Nordstemmen** (Ha 71) 1/2 SW.  
**Burgstein, Grebenstein** (HN 15) 1/4 S.  
**Burkwalde, Helligenstein** (ML 53) 1 W.  
**Burgwedel, Gr., Fl., v. Hannover** 2 NO.  
**Burgdorf 2 NW, Ehlerrhausen** 1 1/2 SW (Ha 1, 4, 6).  
**Burgwerben, Weissenfels** (Th 15) 1 1/2 NO.  
**Burgwindeim, Fl., v. Hassfurt** (ByS 80) 3 1/2 SO.  
**Burhave, v. Bremerhafen** 2 NW, Varel 6 1/2 NO (Ha 40, 01 20).  
**Burkshayn mit Rittgerat, Worsen** (LD 6) 1 SO.  
**Burkau, Bischofswerda** (SO 17) 3/4 N.  
**\*Burkerdorf, Schweltditz** (BF 16) 3/4 SW.  
 2. — bei Frauenstein, Freiberg 1. Sachsen (SO 51) 2 SO.  
 3. — Hoeh, bei Neustadt, Fischbach (SO 15) 1 1/2 S.  
 4. — Lang-, Bischofswerda 1 1/2 S, Pischbach (SO 17, 15) 2 1/2 SO.  
 5. — bei Ostritz, Herrnhut 1 1/2 SO, Zittan 1 1/2 NO, Görzitz 2 1/2 SW (NO 30, 33, 27).  
 6. — bei Burgsteldt, Fl., Chemnitz (SW 28, 29) 1 1/2 NW.  
**Burkhardtroda, von Markau** (Th 44) 1/2 O.  
**Burkhardtrod, v. Chemnitz** (SW 28, 29, 30, 55) 1 S.  
**Burkhardtseuth, Trahtitz** (ByO 76) 1/2 O.  
**Burkhardtswalde, Pirna** (SO 5) 1 SW.  
**Burkheim a. Rh., Fl., v. Kiesel** (Ba 38) 1,7 SW.  
 — in Bayern, v. Meringen (ByS 30) 1 1/2 NO.  
**Burindingen in Hobensollern, Fl., v. Balingen** (WU 132) 4 S.  
**Burlafingen, Neu-Ulm** (NS 104) 1/2 NO.  
**Burweiler, Edesheim** (Pf 37) 1/4 W.  
**Burscheid, Stadt, v. T. Küppersteg** 1 1/2 NO, Opladen 1 1/2 NO (KM 4, BM 96).

**Burfefeld, von Dransfeld** 1 1/2 NW, Münden 2 1/2 N (Ha 85, 86).  
**Burtenbach, Fl., Jettigen** (ByS 110) 1 S.  
**Burtin, Steinbrüche, Lettowitz** (OeSt 6) 1/2 W.  
**Burtscheid, Stadt, v. Wollpinnerrei, Tuchen, Nadelfabr., Aachen** (BM 1. Rh 4) 1/2 SO.  
**Buschell, Kölsgerod** (Rh 11) 1/2 SO.  
**Buschfeld, Roisdorf** (Rh 41) 1/2 O.  
**Buschonowa, Sakalibza** (OeSt 118) 1 1/2 N.  
**Buschog/hardshüttel, Siegen** (BM 6) 3/4 N.  
**Buschhausen, Sterkrade** (KM 36) 3/4 W.  
 — Osterholz-Scharmbeck (Ha 36) 1/2 O.  
**Busehofen, Bonn** (Rh 42) 1/4 SW.  
**Busehin, Warluben** (PO 31) 1 S.  
**Busehkan, Prant** (PO 7) 2 SW.  
**Busch-Lukatz, Kreuz** (OS 54, PO 19) 1/2 N.  
**Busehmühle, Lilegitz** (BF 23, NM 33) 1 1/2 SO.  
 — Stolberg (BM 137, Rh 5) 3/4 SW.  
 — Friedberg (PO 16) 1/4 N.  
**Siehe dagegen Station Buschmühle, NM 12.**  
**Busehwitz, Kokitzan** (BW 11) 1 NW.  
**Busech-Ufersdorf in Sachsen, Reichenberg** (SO 38, SNV 22) 1/2 SW.  
**Busechwerk, v. Pappelsdorf, Hirschberg** 2 S, Schladau 2 SW, (NM 49, 60).  
**Busebach, Ettlingen** (Ba 15) 0,8 O.  
**Buseingen in Baden, Schaffhausen** (Ba 77) 0,4 O.  
**Busk, Stadt, v. Lemberg** (GOL 29, LCJ 1) 6 NO.  
**Buslar, Stargard i. P.** (BSt 14) 1,5 SW.  
 — Gr. Ramba (BSt 20) 1,5 SO.  
**Busow, Dncherow** (BSt 54) 1/2 N.  
**Ruthin, Fl., Detia** (OeSt 122) 1 1/2 O.  
**Butow, Trampe** (BSt 15) 2,5 S.  
**Butschowitz, Stadt, v. Brunn** (BR 1, KFN 56, OeSt 1) 3 1/2 SO.  
**Buttelstedt, Fl., v. Weimar** (Th 10) 1,6 N.  
**Butterfelde, Freienwalde a. O.** (BSt 66) 3 NO.  
**Buttherd, Zimmern** (Ba 119) 1 O.  
**Buttlar, v. Salungen** (Th 45) 3 SW.  
**Buttsfeld, Stadt, v. Apolda** 2 NW, Weimar 2 NO. (Th 11, 10).  
**Buttlin, Stadt, v. Arad** (Ts 37) 10 1/4 NO.  
**Butyn, Fl., Stomora-Moravitz**, (OeSt 125) 2 O.  
**Butzheim, Dormagen** (Rh 63) 1 1/4 SW.  
**Butzke, Nassow** (BSt 22) 2 1/2 S.  
**Butzow, Anclam** (BSt 55) 1 W.  
**Buna, Sissach** (SO 1, 7) 1 1/2 NO.  
**Buxtehude, Stadt v. T. Harburg** (Ha 17) 3 W.  
**Buzias, Fl., v. T. Tomoevar** (OeSt 119) 4 SO.  
**Byblo, Halles** (LCJ 11) 2 N.  
**Bykoseh, Berann** (BW 36) 1 S.  
**Bykow, Medyka** (GCL 23).  
**Byzantian, v. Czaritz** (Wf 17) 3/4 SO.  
**Byzow, Halles** (LCJ 11) 1 1/2 O.  
**Bzintz, Kienewerk, Zawadzki** (RO 7) 3/4 N.  
**Bzowne** (Sagen), Schönlanke (PO 21) 3 S.

C.

**Cann, von Sigen** (BM 80, KM 64) 1/4 SO.  
**Cablou, Königs-Wasserhausen** (BG 3) 1 SO.  
**Cadolzburg, Fl., Flrth** (ByS 48) 1 SW.  
**Cadow, Zhusow** (BSt 56) 2,5 SW.  
**Cagnola, Trient** (OeSt 210) 0,5.  
**Caldender (Kaisdorf), \*R\*** (SW 48), Zwickau (SW 47) 3/4 S.  
**Cakowitz, Zuckerfabr., Pragg** (BW 22. Bu 1, OeSt 27) 1 1/2 NO.  
**Calau (Kaian), Stadt, v. Lübbenau** (BG 7) 2 S.  
**Calbe a. d. S., Stadt, v. an der Saale** (ML 5) 1/4 SW.  
 — a. d. Milde, Stadt, v. Osterburg 4 SW, Seudal 4 1/2 W, Wolmirstedt 7 NW. (MH 24, 27, 17).  
**Calbeck, Weize** (Rh 72) 3/4 NW.  
**Calbitz, Fl., Dahlen** (LD 8) 3/2 SO.  
**Calcar, Stadt, v. Goch** 1 1/2 NO, Cleve 1 1/2 SO. (Rh 73, 75).  
 — Satsvey (Rh 72) 3/4 SO.  
**Caldaro, Neumarkt** (OeSt 306) 1.  
**Calden, Grebenstein** (HN 13) 1/4 S.

**Calefeld, Kreiensen** (Ba 5, Ha 79) 1 1/2 SO.  
**Calenberg, Nordstemmen** (Ha 71) 1 1/2 N.  
**Callenberg bei Waldenau 1. Sachsen, Bierw., v. Strumpfwirk., Hohenstein-Ernstthal** 1/4 NW, Glauchau 1 NO. (SW 47, 48, 22).  
 — Bantzen (No 20) 1 1/2 S.  
 — Coburg (Th 54) 1 1/2 NW.  
**Siehe dagegen Stadt Callberg in Sachsen.**  
**Callenhardt, Fl., Lippstadt** (Wf 10) 3 1/2 SO.  
**Callies, Stadt, v. Wangeritz** 5 SO, Arnswalde 5 NO. (BSt 17, On 57).  
**Callmuth, Meckernich** (Rh 24) 3/4 SW.  
**Callinberg, Stadt, v. Baumstedt, u. Strumpfwirk., St. Egidien** (SW 23) 1/2 S.  
**Callwede im Brannschw., Stadt, v. Helmstedt** 4 NO, Magdeburg 5 NW. (Ba 31, MH 1).  
**Calw** (WU 203), Stadt, v. Sittigart 4 W, Tübingen 4 NW. (WU 16, 136).  
**Camburg, Stadt, v. Limburg** 2 SO, Wiesbaden 3 N, Boden 3 NW. (Na 30, 1, T. 10, 5).

**Camburg, Stadt, v. Sulza** 1 S, Naumburg 2 SW. (Th 12, 14).  
**Camenz in Sachsen, Stadt, v. bed. Tuchfabrikation, Bischofswerda** 1 1/2 NW, Radoberg 3 NO, Bautzen 3 1/2 NW, Dresden 5 NO. (SO 17, 14, 33, 1).  
 — in Schles., Frankenstein (BF 11) 1 1/2 SO.  
**Caminau, Bautzen** (NO 20) 2 1/2 NW.  
**Camisnow, Belgard** (BSt 21) 0,5 W.  
**Camitz, Labas** (Rh 18) 2 N.  
**Cammerau, v. Königszell** (BF 7) 3/4 S.  
**Cammin, Stadt, v. Colberg** 8 SW, Damm 9 NO, Stettin 10 NO. (BSt 44, 12, 10) (Oamin). in Westpr., Stadt, v. Nakel (PO 26) 7 NW.  
**Camp, v. Geldern** (Rh 70) 2 1/4 O.  
 — Anclam (BSt 55) 1,5 O.  
**Siehe Station Camp, Na 16.**  
**Campton, Emden** (Wf 38) 1 1/4 NW.  
 — Fl., Verden (Ha 30) 3 SO.  
**Campo, St. Michele** (OeSt 306) 1 1/4 NW.  
**Camporfornio, Udine** (Ob. Ital. 1, 4) 1 SW.

- Canale, Fl.**, v. von Görz (OeSt 176) 3 N. Candern (Kandern), Stadt, v Schlinggen 1 O, Halingen 1 1/4 W. (Ba 47, 54).
- Candorf, Spremberg** (BG 10) 1/2 NW.
- Candrin, Potsdam** (BPM 5) 2 1/2 SW.
- Canitz, Riesa** (LD 11) 0 7/8 W.
- Canitz-Christine, Bautzen** (SO 80) 1 O.
- Canokvic, Morawan** (OeSt 17) 1/2 S.
- Canne, Maastricht** (AM 8) 1/2 S.
- Cansteln, Bonenburg** (Wf 2) 4 1/2 SW.
- Cannm. Emden** (Wf 38) 1 1/4 NW.
- Canzem, Wiltigen** 1/4 NW, Conz 1/2 S. (Sa 20, 21).
- Capelle, Kaguin 1 SW, Stumsdorf 1 1/2 W.** (Ba 26, ML 9).
- Siehe dagegen Station Capellen, Nr 1, 26.**
- Capellen** (Rheinl.), v Geldern (KM 66, Rh 70) 1 NO.
- v Uerdingen 1 N, Homberg 1 1/4 SW, Orefeld 1 1/4 NO. (BM 21. 23. 20. AK 68).
- Neuss (BM 16. Rh 14) 1 1/2 SW.
- Siehe dagegen Station Capellen, Rh 58.**
- Capellenbank**, v Essen 0 5 W, Steele 1 SW. (BM 85, 65).
- Capo d'Istria, Stadt, v T Trieste** 2 1/4 SW. (OeSt 89).
- Caporetto, Fl., v Görz** (OeSt 176) 6 NW.
- Cappel, Geestmünde** (Ha 40) 3 N.
- Cappin, Wester, Stadt, v Velpo** (Ha 59) 3/4 NO.
- Fl., v Schleswig 4 NO, Flensburg 4 1/2 SO, Kiel 5 NW. (Sw 28. 10. AK 13).
- Caput, v Potsdam** (BPM 5) 1 SW.
- Caralenen, Iasterburg** (PO 58, TI 4) 1 1/2 N.
- Caransebea, Stadt, v Temesvar** (OeSt 119) 8 1/2 O.
- Carbe, Aite, (Hr 2 PO 17), v Friedberg** 1 1/4 O, Driesen 2 W. (PO 16, 18).
- Neu, Friedberg 1 1/2 O, Driesen 1 1/4 W. (PO 16, 18).
- Försterei, Friedberg (PO 16) 1 1/2 NO.
- Cardorf, Seehelm** (Rh 40) 3/4 SW.
- Carin, Wolgast** (Bst 61) 1/4 N.
- Carith, Magdeburg** (BPM 18, ML 1, MH 1) 1 1/4 O.
- Carin, Cörlin** (Bst 41) 2 5 S.
- Carl**, v (das Köliner Bergw.-Vereins, am Zweigleise), Alt-Essen (KM 13) 0 4 N, Zinkersgrube, Rittershausen 0 5 NO, Schwelm 0 5 SW. (BM 38, 39).
- Carl-Friedrich**, v X. v. Ex. Dahlhausen (BM 88) 0 5 SW.
- Carl-Grube**, v Förderstedt (ML 17) 1/2 O.
- Carl-Robert-Grube**, v Teutschenthal (ML 20) 1/2 O.
- Carlsberg, Stadt, v Adelsberg** 28 SO, Tappitz 28 RO. (OeSt 80, 89).
- Carlowitz, Breslau** (BF 1. NM 39, OS 1. RO 13) 1/2 NO.
- Stadt, v Gr. Kikinda (OeSt 114) 14 S.
- Carlabad** (Karlabad), Stadt, v Station im Bau der Busch. E., brühmter Baderei, Franzensbad (ByS 230. SW 83) 3 NO, Eger (ByO 87, ByS 231. SW 84, 86) 6 1/4 NW, Schwarzenberg 6 S, Tepitz 39 1/4 SW (AT 6), Pilsen (BW 8. KfP 39) 11 NW.
- Carlsberg, Zülzow** 1/2 O, Nechlin 1 1/4 W (ML 20, 49).
- Carlsbrunn, Löbau** (SO 23) 3/4 N.
- Carlsfeld bei Eibstock**, v Schneeberg (SW 55) 2 1/2 S.
- Carlsfeld, Strassburg** (Bst 69) 1/4 NO.
- Carlsgräflich**, v (am Zweigleise), Dortmundfeld (BM 49) 0 2 SW.
- Carlsloh, Wrieten a. O.** (Bst 67) 1 NO.
- Wangerin (Bst 17) 1 1/4 O.
- Carlsbütte, Bergw., Aite** (Ha 77) 1/2 S.
- Carlsbütte, Rosita** (ML 26) 2 1/2 SW.
- Carlsrube 1. Schles, Fl.**, v Noldau 2 1/4 SW, Brieg 4 O, Oppeln 4 N. (RO 21. NB 8. OS 10, RO 1).
- Carlsteln, Frauenwalde a. O.** (Bst 66) 2 NO.
- Carlstadt, Wangerin** (Bst 17) 1 1/4 SO.
- Carlswerk, Niederfinow** (Bst 64) 1/2 S.
- Carnin, Stralsund** (Bst 59) 2 1/2 W.
- Carolath, v Waltersdorf** 2 1/2 NO, Sagan n. Cölln. (NZ 4. 7. 1).
- Caroline, Eisenm., Ober-Lahnstein** (Na 19) 1/4 NO.
- Carolainglück, (Zeche der Actiengesellschaft Glückauf) Boehum** 0 4 NW, Watenfeld 0 5 O. (BM 84, Rh 94).
- Carolinenhof, Labes** (Bst 18) 1 S.
- Carolinenhütte, Haldorf** (ByO 37),
- Carolinensuhl, Fl., v von Sande** 4 1/2 NW, Emden 7 1/2 SO, Leer 9 1/4 O. (O 18. Wf 38, 35. O 18).
- Carolinenthal, Strassburg** (Bst 69) 0 5 S.
- Carolinier Erbstollen**, v der Actiengesellschaft Caroline, am Zweigleise, Holzwickede (BM 53) 0 2 S.
- Carolus Magnus u. Constantin der Große**, v Berge-Borbeck (KM 12) unnm.
- Carow, Labes** (Bst 18) 2 N.
- Carthus, Liegnitz** (BF 23. NM 33) unnm. O. — Fl., v Danzig (PO 74) 4 5 W.
- Carlow, Zülzow** (Bst 24) 2 1/2 W.
- Carwerer, Remagen** (Rh 46) 1 1/4 W.
- Carwinden, Schlobitten** (PO 41) 3/4 O.
- \*Carwitz** (Bst 26), Cöslin (Bst 24) 3 1/2 NO.
- Carzig, Hohen-, Friedeberg** (PO 16) 3 1/4 N.
- Casbach, Remagen** (Rh 46) 1/4 O.
- Casdorf, Str., v Gourshausen** (Na 14) 1 NO.
- Casel, Brand** (BG 5) 1 1/2 SW.
- Casendorf, Fl., v Gumbach** 1 1/4 SW, Bayreuth 2 1/2 NW. (ByS 56, 225. ByO 60).
- Casimir, Liechtitz** (Wf 10) 1 1/4 NO.
- Casimirusburg, Cöslin** (Bst 24) 1 NW.
- Caslan, Stadt, v Elbe-Teinitz** (OeSt 21) 3 W.
- Cassebruch, Stabben** (Ha 38) 1 SW.
- Cassel, Ober-, Bonn** (Rh 22) 2 1 NO.
- Casselefeld, Duisburg** (BM 87, KM 10, Rh 95) 1 1/4 NW.
- Casshagen, Trampke** (Bst 15) 1 5 S.
- Castalowie, Fl., Obotzen** (OeSt 114) 2 1/2 N.
- Castel, Türkischb. (Sa 42) 1 1/2 W.**
- Siehe die Station Castel der Teusach. 7.**
- Castell, v Markt-Einersheim** (ByS 173) 3 W.
- Castellaun, Stadt, v Oberwesol** 3 1/2 W, Boppard 2 1/4 SW. (Rh 56, 54).
- Castellnuova, Divacca** (OeSt 84) 3 S.
- Castelreuth, Aitzwang** (OeSt 201) 1/2 NO.
- Castus, St. Peter** (OeSt 82) 6.
- Caullenburg, v Osterode** 1 1/4 SW, Northelm 3 W. (Bs 40, Ha 28, 21).
- Cavalese, Fl., v Neumarkt** (OeSt 206) 2 1/2 SW.
- Cavallone, Anclam** (Bst 55) 2 5 SW.
- Cechitz, Fl., v Kolin** 7 SW, Prag 10 SO. (OeSt 22. 27. BW 24, Bu 1).
- Cecovie (Zetschowitz), Stankau** (BW 4) 1 N.
- Cekzyn, Deutsch- u. Poln., Teresopol** (PO 29) 6 1/2 u. 4 NW.
- Celaken, Siab** (BW 6) 1 S.
- Celle, Alten-, Cello** 1 1/2 SO. 1. (Ha 6).
- Wester-, Cello** 1 1/2 S.
- Cemzenitz, Sagor** (OeSt 70) 2.
- Ceniawa, Kolomea** (LCJ 16) 1 NO.
- Cenkau, Horowitz** (BW 14) 3/4 S.
- Centrum**, v Watonscheid (Rh 94) 0 2 S.
- Ceperow, Lemberg** (LCJ 1. GCL 29) 3 NW.
- Cerekwe, Ober-, Neu- u. Unter-, Fl., v Budweis** 11 N, Prag 15 SO. (KfP 23. KE 74. BW 22).
- CEREKWE, Zuckerfabr., Mineralquelle, Hohenstein** (OeSt 15) 2 SO.
- Cerkwitz, Königgrätz** (SNV 3) 2 NW.
- Cerhantitz, Fl., Velim** 3/4 W, Podiebrad 3/4 SO. (OeSt 22a. 23).
- Cerhowitz, Stadt, v Horowitz** 1/2 W, Zbirow 1/4 SO. (BW 14, 18).
- Cerje, Lekenik** (OeSt 150) 1.
- Cerna, Liebatitz** (SNV 13) 1/4 SW.
- Cernical, Divacca** (OeSt 84) 3 S.
- Cernilow, Smritza** 1/2 O, Königgrätz 1 1/4 NO. (SNV 3, 3).
- Cernin, Zditz** (BW 15) 1/4 NO.
- Cernizza, v Adelsberg, Görz** (OeSt 80, 176).
- Cernoschitz, v Smritza** (SNV 5) 1/4 NO.
- Cernosek, Lobositz** (OeSt 38) 3/4 N.
- Cernowitz, Wildenschwert** (OeSt 112) 1/2 N.
- Cerrignano, Sagrado** (OeSt 174) 1 1/4.
- Cetraröwka, Lemberg** (GCL 29. LCJ 1) 1/4 O.
- Crmo, Kuttenthal** 1 1/4 N, Stranow-Krnsko 3 1/4 NW. (TKP 6, 7).
- Chaber, Rostok i. Böhmen** (OeSt 29) 1/2 O.
- Chammünster, Cham** (ByO 64) 3/4 SO.
- Charlote, vereinigt, v Ueberherrn** (BM 64) 0 3 NW.
- Charlottenbrunn, Fl., v Bad, Dittersbach** 1 SO, Waldenburg 1 1/4 SO. (NM 56, BF 10).
- Charlottenburg, Stadt, v Pferdeb.-Stat., Berlin** u. v. Spandau (BH 2) 80.
- Laubenburg (Na 25) 1/2 NW.
- Charlottengrube, Bergw., Czerwitz** (Wf 17) 1/4 N.
- Charlottenhof, v Silber- u. Meigr., Bouthen** bei Oppeln (OS 21. RO 30) 1/4 S.
- Willmersdorf 0 5 NW, Ducherow 0 5 W. (Ba 46, 64).
- Charville, St. Hubert** (OeSt 115) 1/4 W.
- Chateau d'Oeux, Stadt, v Than** (SC 1, 47) 15 SW.
- Chatel-St-Denis, Freiburg** (S 4, 45).
- Chechlow (Chochlau), Rudnitz** (OS 15) 3/4 N.
- Cheist, Elbe-Teinitz** (OeSt 21) 1 NO.
- Cheleice, Wodnan** (KfP 26) 1 SW.
- Chemnitz, Alt-, Chemnitz** (SW 29, 80 55) 1/2 SW.
- Dorf, Auel, Sachs., (SW 56) 1 1/4 NO.
- Cherowitz, v T Adelsberg u. Triest** 8. (OeSt 80, 89).
- Chivavenna, Stadt, Chur** (VS 3, 33) 19 Stunden S.
- Chiesch, Stadt, v Pilsen** 6 N, Kladno 9 W. (BW 8. KfP 39).
- Chlmitz, Elbe-Teinitz** (OeSt 21) 1 1/2 NO.
- Chizola, Ala** (OeSt 215) 1.
- Chlebyezyn fenny, Otyina** (LCJ 14) 1 W.
- polny, Zabolow (LCJ 17) 1/2 W.
- Chlistow, Skaltz** (SNV 23) 1 NW.
- Chliverow, Slnajtz** (LCJ 18) 2 SW.
- Chlumow, v Rokietnice** (OS 49) 1 NO.
- Chludon, Königgrätz** (SNV 3) 1 1/4 W.
- Chlumec, Stadt, v T Elbe-Teinitz** 2 NO, Königgrätz 3 NW, Pardubitz 3 1/2 NW. (OeSt 21. SNV 3. 1. OeSt 18).
- Chmielow, Dombica** (GCL 12) 6 NO.
- Chobilin, Nakel** (PO 26) 1/4, 80.
- Chochomlow, Haltet** (LCJ 11) 2 1/4 N.
- Chodoun, Zditz** (BW 15) 4 S.
- Chodowien, Stadt, v Schneidemühl** 5 1/4 SO. (PO 22).
- Choldowice, Borylnice** (LCJ 6) 3/4 NO.
- Cholowaj, Fl., Lemberg** (GCL 29. LCJ 17) NO.
- Chollie, Prolow** 1 1/4 S, Pardubitz 2 W. (OeSt 18).
- Chomentowo, Nakel** (PO 26) 3 SO.
- Chomiatkow, Stanislan** (LCJ 15) 2 S.
- Chomotau, Stefanau** (OeSt 44) 1/4 SW.
- Chorin, v Pohl** (KfN 22) 1 1/2 SO.
- Chorin (Bst 6) 0 5 S 80.
- Chorinchen, Chorin** (Bst 6) 0 5 S.
- Chorshokow, v Haltet** (LCJ 12) 1/4 NO.
- Chotebor, Stadt, v Kolin** 5 O, Pardubitz 6 S. (OeSt 22, 18).
- Chotek, Paka** (SNV 12) 1 1/2 SO.
- Choteschau, Saab** (BW 5) 1/2 NO.
- Lobositz (OeSt 38) 1 W.
- Chotowitz, Elbe-Teinitz** (OeSt 21) 1 1/2 NO.
- Choyna, Biastowie** (PO 24) 2 1/4 SO.
- Chrabst, Stadt, v Ubersko** 1 1/2 SW, Pardubitz 3 SO. (OeSt 16, 15).
- Christy-Klomin (TKP 3) 1 O.
- Unter-, Horowitz (BW 14) 1/2 NO.
- Chraustan, Lobositz** (OeSt 38) 1 1/4 SW.
- Chreitz, Elbe-Teinitz** (OeSt 21) 1 1/2 NO.
- Christburg, Stadt, v T Altfelde** 2 1/2 SO, Eibing 5 S. (PO 37, 39).
- Christbrün, Herlasgrün** (SW 13).
- Christiansnaue, Freienwalde a. O.** (Bst 66) 1 5 O.
- Christianswald, Fl., v T Hadersteben** (SW 34) 1 1/2 N.
- Christianshütte, Hattensau, Runkel** 1 N, Wetzlar 1 SW, Limburg 1 1/2 NW. (Na 32, 36, 30).
- Christiansstadt, Stadt, v Sommerfeld** 2 1/2 O, Sorau 2 1/4 NO, Sagan 4 N. (NM 19, 22. NZ 7).
- Christiansthal, Reichenberg i. Böhmen** (SNV 22) 1 1/2 NO.
- Christineendorf, Trebbin** (BA 4) 1/2 W.
- Christkowo, Tielengbach** (KE 8) 1/4 SW.
- Christofhof, Grafenstein** (OeSt 165) 3/4.
- Chronstowo, Nakel** (PO 26) 1 1/2 NW.
- Chropaczow, Zinkwitz u. Kohlenruben, Bouthen** bei Oppeln (OS 21) 1/2 S.
- Chroschwitz, Löwen** (OS 7) 2 NO.
- Chrost, Bauerwitz** (Wf 22) 1 1/2 NO.
- Chrostau, Bautzen** (SO 20) 1 1/2 SO.
- Brisau (OeSt 7) 1/4 S.
- Chrostowo, Schneidemühl** (PO 22) 280.
- Chrostowitz, Fl., Ubersko** 1 1/2 S. Pardubitz 3 1/2 W. (OeSt 16, 18).
- Chrtimk, Pölnitz** (OeSt 19) 1 1/4 SO.
- Chrudim, Stadt, v Pardubitz** (OeSt 15) 1/4 S.
- Chrystow, Samter** (OS 50) 1 1/4 O.
- Chrzyplin, Stanislan** (LCJ 13) 1 S.
- Chrzynów, Stadt, v Trzobina** (KfN 38) 3/4 SW.
- Chrzyn, Weltrus** (OeSt 32) 1/2 W.
- Chudenic, Zuckerfabr., Stankau** (BW 4) 3 1/2 S.

**Chudoba** (Cudowa),  $\nabla$  von Skallitz (OeSt 5) 2 NO.  
**Chudowa**, Wegstädtl (OeSt 5) 1 O.  
**Chudonitz**, Elbe-Telnitz (OeSt 21)  $\frac{1}{2}$  NW.  
**Chudow** (Chudow), Oranisch (Wf 25) 1 N.  
**Chudwin**, Lütjan (OeSt 45)  $\frac{1}{2}$  N.  
**Churdorf** bei Waldenberg, Hohensteinerthal 1 NW, Werdau  $\frac{1}{2}$  NW (SW 42. 9).  
**Chwala**, Bechowie (OeSt 26)  $\frac{1}{4}$  N.  
**Chwalicze**, Prelone (OeSt 19)  $\frac{1}{4}$  NO.  
**Chwałkowitz**, Josefstadt (SNV 6) 1 N.  
**Chwastenberg**, Kratalp (Bu 15. OeSt 31. TP 1)  $\frac{1}{2}$  SO.  
**Chwostek**, Eisenhammer, Tworog (RO 10) 3 NO.  
**Chyrow**,  $\nabla$  Przemyl (GCL 18)  $\frac{1}{4}$  SO.  
**Ciaekyn** (Chyzen), Schönlanke (PO 21)  $\frac{2}{3}$  O.  
**Ciebu**, Smiritz (SNV 5)  $\frac{1}{4}$  SO.  
**Cice**, Gorica (OeSt 176)  $\frac{2}{3}$  SO.  
**Cicola**, Pragerhof (OeSt 59)  $\frac{1}{4}$  SW.  
**Cieszanow** (Cieszanow), Stadt,  $\nabla$  Jaroslan (GCL 19) 8 NO.  
**Cieszkowice**, Stadt,  $\nabla$  Tarnow (GCL 10) 4 S.  
**Cikwaska**, Liebstädtl (SNV 13)  $\frac{1}{2}$  NW.  
**Cimelic**, Fl.  $\nabla$  Strakonitz (KFJ 30)  $\frac{3}{2}$  NO.  
**Cirehina**, Görz = Goritz (OeSt 176)  $\frac{3}{4}$  SO.  
**Ciskawo**, Eisenbrod (SNV 15) 1 NW.  
**Ciska**, Falkenberg (SNV 11)  $\frac{1}{2}$  NW.  
**Cislaw**, Berkowice-Molnik (OeSt 20)  $\frac{1}{2}$  N.  
**Cividade**, Stadt,  $\nabla$  (Ob. Ital. 1.) Udine's NO.  
**Cormons** (OeSt 177) 1.  
**Cladow**, Landsberg a. d. W. (PO 13) 1 N.  
 —  $\nabla$  Potsdam (BPM 5)  $\frac{1}{2}$  NW.  
**Claffenbach**, Chemnitz (SW 29. SO 55) 1 S.  
**Clanauchwitz**, Ostrau (KFN 26).  
**Claprow**, Cöhrin (BS 11)  $\frac{1}{2}$  W.  
**Clarthal**, Saarbrücken (SK 20) 1 W.  
**Clarholz**,  $\nabla$  Rheda (KM 25)  $\frac{1}{4}$  NW.  
**Clanburg**, Frelenwalde in Pomm. (BS 16) 2 NO.  
**Clauen**, Aigermissen  $\frac{1}{2}$  SO, Harsum  $\frac{2}{4}$  NO (Ha 68. 69).  
**Claudorf**, Schönlanke (PO 21) 4 N.  
 — Jüterbog (BA 6)  $\frac{1}{2}$  NW.  
 — Wangerin (BS 17) 3 SO.  
**Clausen**,  $\nabla$  mit Dampfbühl, Wangerin (BS 17) 2 W.  
**Clauswitz**, Mitweida (SW 32) 1 SW.  
**Clanthal**, Stadt,  $\nabla$  T Goslar  $\frac{2}{4}$  SW, Seesen 3 SO, Nörtelmin  $\frac{3}{2}$  NO (Ba 38. 8. Ha 81).  
**Clemponow**,  $\nabla$  Anclam (BS 55)  $\frac{3}{4}$  SW.  
 — Rothern, Löcknitz (BS 62)  $\frac{1}{2}$  N.  
**Clempin**, Stargard in Pomm. (BS 14)  $\frac{1}{4}$  N.  
**Clempin**, Fl.  $\nabla$  T Uelzen (Ha 10)  $\frac{3}{4}$  O.  
**Cleraux** (Clarf), Luxemburg (LuxW 1) S.  
**Clea**, Fl.  $\nabla$  bei Seidamschutz, St. Michael 2 NW, Trient  $\frac{4}{4}$  NW (OeSt 208. 210).  
**Clessin**, Podelag (PO 69)  $\frac{2}{3}$  S.  
**Cleizen**, Rackwitz (BA 40)  $\frac{3}{4}$  NO.  
**Cleve**, Lippstadt (Wf 10)  $\frac{3}{4}$  S.  
**Climbach**, Lotlar (MW 13)  $\frac{1}{2}$  O.  
**Clincesau**, Zdenecina (OeSt 52) 0.1.  
**Clöden**, Wittenberg (BA 9)  $\frac{2}{3}$  SO.  
**Cluppenburg**, Stadt,  $\nabla$  Ottenburg 5 SW, Delmenhorst 7 SW, Meppen  $\frac{1}{4}$  NO, Cluse-Dörpen 8 SO, Lingen  $\frac{8}{4}$  NO (O1 1. 6. Wf 28. 31. 27).  
**Closterwalde**, Wilmsdorf (BS 46) 5 W.  
**Cmolau**, Seditzsch (GCL 14) 4 S.  
**Cmolau**, Mahlowitzsch (MH 19)  $\frac{1}{2}$  NW.  
**Cobboldorf**, Coswig i. Tr. (BA 27)  $\frac{1}{2}$  N.  
**Coblenz**, Passauw (BS 50) 1 O.  
**Cochem** (Kochem), Stadt,  $\nabla$  T Coblenz (Rh 52) 5 SW.  
**Cöleda**, Stadt,  $\nabla$  Weimar 4 N, Erfurt 4 NO (Th 10. 8).  
**Cöllme**, Teutschenthal (ML 20)  $\frac{3}{4}$  NO.  
**Cölln**, Völklingen 1 NO, Saarbrücken  $\frac{1}{4}$  NO (Sa 10. 5).  
**Cölln**, Falkenberg (BA 33)  $\frac{1}{2}$  SW.  
**Coenen**, Coes (Sa 21)  $\frac{1}{2}$  SW.  
**Cönnern**, Stadt,  $\nabla$  Bindorf  $\frac{1}{4}$  SW, Bernburg  $\frac{1}{2}$  S, Halle  $\frac{2}{4}$  NW, Cöthen  $\frac{2}{4}$  SW (MH 33. 32. ML 11. Th 18. ML 7. ME 34).  
**Cöpenick**, Station, Stadt,  $\nabla$  Grünau (BG 2)  $\frac{1}{2}$  NO.  
**Cöpercke**, Warburg (HN 17. Wf 1)  $\frac{1}{2}$  NO.  
**Cörliner Amt**, Cörlin (BS 41)  $\frac{1}{4}$  S.  
**Cörne**, Dortmund (BM 50. KM 18)  $\frac{1}{2}$  O.

**Cösfeld**, Stadt,  $\nabla$  T von Münster 5 W, von Rheine  $\frac{6}{2}$  SW, Glanerbeck (Ndrf. Stb. 2. 33a)  $\frac{4}{3}$  S, von Horne 7 N (Wf 20. 24. Ha 64. NS 2. 24. KM 15).  
**Coselau**, Stumdorf (ML 9)  $\frac{1}{4}$  NW.  
**Cöthen**, Falkenberg (BS 65)  $\frac{1}{2}$  W.  
**Cognola**, Trient unim. (OeSt 210).  
**Coldorf**, Sinsig (Rh 47)  $\frac{1}{2}$  SW.  
**Colbatz**, Damm bei Stettin  $\frac{2}{4}$  SO, Carolinenhorst  $\frac{1}{4}$  S, Stargard 1 P.  $\frac{2}{4}$  W (BS 12. 13. 14).  
**Colberg** (Kolberg), Königs-Wusterhausen  $\frac{2}{4}$  SO, Erkner 3 SO (BG 3. NM 5).  
**Colbitz**,  $\nabla$  Wolmirstadt 1 N, Rogätz 1 W (MH 17. 18).  
**Colbitzow**, Stettin (BS 10)  $\frac{1}{4}$  S.  
**Colldingen**, Rehben (Ha 73)  $\frac{1}{2}$  SW.  
**Collditz**, Stadt,  $\nabla$  Leisnig (LD 26)  $\frac{1}{4}$  SW.  
**Colfenfeld**, Wunstorf (Ha 22)  $\frac{2}{4}$  S.  
**Collatz**, Schivelbein 3 O, Gr.-Rambin  $\frac{2}{4}$  SO (BS 19. 20).  
**Collin**, Dölitz (OS 58) 1 NW.  
 — Stargard in Pomm. (BS 14) 2 S.  
**Collinshorn**, Irbhove (Wf 34) 1 O.  
**Collin** (Kolmen), Oschatz (LD 9)  $\frac{1}{2}$  W.  
**Collstadt**, Gützkow  $\frac{1}{4}$  SO, Elmhorn  $\frac{1}{2}$  SW (EG 4. 1. AK 5).  
**Colmarsreute**, Emmendingen (Ba 37) 1 SW.  
**Colmberg**, Fl.  $\nabla$  Lehrberg 1 NW, Oberdachstetten  $\frac{1}{4}$  S (BS 115. 155).  
**Colo**, Damm bei Hoyt (BS 12)  $\frac{1}{2}$  S.  
**Colonia**,  $\times$  Langendroer (BM 83) unim.  
**Colpin**, Fürstenwalde (NM 7)  $\frac{1}{2}$  SW.  
**Colshorn**, Lehrte (Ha 3)  $\frac{1}{2}$  NW.  
**Comen**, Nabresina (OeSt 87)  $\frac{1}{2}$  SW.  
**Commerau**, Bautzen (SO 20)  $\frac{1}{2}$  NO.  
**Commerau**, Fl., Moschornitz (SK 24)  $\frac{1}{2}$  N.  
**Commerau**, Wiltigen (Sa 20)  $\frac{1}{2}$  NO.  
**Commerau**, Dampfbühl, Amstetten (KE 20) 1.  
 — **Bliesgraben** (des Berg., Gruben-u. Hüften-Veraine), Aprath (BM 58)  $\frac{1}{4}$  W.  
**Concordiahütte**, Eisenw., Coblenz (Rh 52)  $\frac{1}{2}$  N.  
**Conlitz**, Stadt,  $\nabla$  T Nakel 10 N, Dirachan  $\frac{13}{4}$  SW (PO 26. 34).  
**Connen**, Sessana (OeSt 87)  $\frac{3}{4}$  S.  
**Conradsburg**, Ermleben (MH 39)  $\frac{3}{4}$  S.  
**Conradsdorf**, Freiberg 1. Saatz. (SO 53).  
**Conradswitz**,  $\nabla$  Leisnig (SW 1. LD 1) 1 NO.  
 — Haynan (NM 31)  $\frac{1}{4}$  S.  
**Conradwurt**, Hof (BS 15. SW 20) 1 SW.  
**Consoillation**,  $\times$  an Locomotiv-Zweigb., Geisenkirchen (KM 14) 0,4 NW.  
**Conrade**, Schwerin (Mk 9) 1 SO.  
**Constantin der Grosse**, vereinigte  $\times$  Horne (KM 15) 1 S.  
**Constantinshof**, Trampke (BS 15)  $\frac{2}{4}$  S.  
**Constantin**, Station (Ba 87),  $\nabla$  Friedr. richshafen n Lindau (Wf 52. ByS 1) S.  
**Contzen**, Epen  $\frac{2}{4}$  SO, Düren  $\frac{3}{4}$  SW (Rh 1. 8).  
**Copitz**, Firma (SO 5)  $\frac{1}{2}$  N.  
**Coppenbrügge**, Fl.  $\nabla$  Elbe (Ha 75) 2 W.  
**Coppengrave**, Alfeld (Ha 77) 1 W.  
**Corbach**, Stadt,  $\nabla$  Bonenburg  $\frac{5}{4}$  S, Wabern 6 NW, Kassau 7 W, Warburg  $\frac{8}{4}$  N (Wf 2. MW 5. HN 11. Ha 87. MW 1. HN 17. Wf 1).  
**Corbetta**, Mersburg (Th 17)  $\frac{1}{4}$  N.  
**Siehe Station Corbetta**, Th 16.  
**Corbusen**, Ronneburg (SW 87)  $\frac{3}{4}$  NW.  
**Corch**, Berth. (SC 1. 39. 8. 4, 49. 8. 1)  $\frac{1}{2}$  SW.  
**Cordenhagen**,  $\nabla$  Cöslin 2 W, Colberg 3 O, Fritzwitz  $\frac{1}{4}$  NO. (BS 24. 44. 42).  
**Corgemont**, Biel (SC 1. 56. 8. 5, 3)  $\frac{3}{4}$  NW.  
**Cornagle**, Divacca (OeSt 84)  $\frac{1}{4}$  S.  
**Cormonet**, Biel (S 1. 56 u. 5, 53).  
**Cornau**, Osnabrück 7 NO, Nienburg 8 NW (Wf 57. 20).  
**Cornelymiller**, Fl.,  $\nabla$  Stolberg 1 S, Aachen  $\frac{1}{2}$  SO. (Rb 5. BM 1. 2).  
**Cortzena**, Neumarkt (OeSt 206)  $\frac{1}{2}$  O.  
**Cortort**, Biel (SC 1. 56)  $\frac{3}{4}$  NW.  
**Cortina**,  $\nabla$  T Eiseneu, Brixen (OeSt 198)  $\frac{5}{4}$  SO.  
**Corwey**, Hötzer (Wf 42)  $\frac{1}{4}$  SO.  
**Coschütz**, Alt-, Pötschappel  $\frac{1}{4}$  NO.  
 — Neu-, Pötschappel (SO 43)  $\frac{1}{4}$  NO.  
**Coseger**, Cörlin (BS 41) 1 S.  
**Cosel**, Rietochon (BO 13)  $\frac{3}{4}$  S.  
 — Radeberg (SO 14) 4 N.  
**Cosen** (Cosens), Cortenbosch (Belg. GC 2. 15)  $\frac{3}{4}$  N.

**Cosnow**, Alt-u. Neu-, von Ducherow (BS 54) 2 NW.  
**Coserow**, Wolgast (BS 61)  $\frac{2}{4}$  O.  
**Cosma**, Divacca (OeSt 84)  $\frac{1}{4}$  S.  
**Coser**, Sommerfeld (NM 19) 4 NO.  
**Cosselblatt**, Fürstenwalde (NM 7) 4 S.  
**Cossendan**, Lignitz (BP 23. NM 35) 1 S.  
**Cossengrün** 1 Reus, Jocketa (SW 14)  $\frac{1}{2}$  NW.  
**Costra**, Sagor (OeSt 70) 2.  
**Cotha**, Fabrik, Dresden (LD 30)  $\frac{1}{4}$  NW.  
**Cothbus** (Station), Stadt,  $\nabla$  Guben  $\frac{5}{4}$  SW, Sommerfeld  $\frac{6}{4}$  W (NM 17. 19).  
**Cotthen**, Andreasberg (BB 50) 2 SW.  
**Couturelay**, Biel (SO 1. 56) 4 S.  
**Cowan**, Cörlin (BS 41)  $\frac{1}{2}$  S.  
**Cracau**, Magdeburg (ML 1. BPM 18. MH 1)  $\frac{1}{4}$  O.  
**Craja**, Gerzode (ML 31)  $\frac{2}{4}$  NO.  
**Cramberg**, Baldinowitz (Na 27)  $\frac{1}{2}$  SW.  
**Crameradorf**, Frelenwalde in Pomm. (BS 16) 2 NW.  
**Cramersdorf**, Wolfenbüttel (Ba 24)  $\frac{1}{4}$  SW, Grampen, Grob-Rambin (BS 20) 1 NW 1.  
**Crandorf**, Schwarzwasser (SW 56)  $\frac{3}{4}$  S.  
**Cranzahi**, Annaberg (SW 20) 2 S.  
**Creba**,  $\nabla$  Eisenhammer, Rietochon  $\frac{1}{4}$  SW, Görlich 4 NW (BG 13. 15).  
**Cratzig**, Nassow  $\frac{1}{4}$  N, Wangerin  $\frac{1}{2}$  N (BS 22. 17).  
**Crellingen**, Stadt,  $\nabla$  Steinsch  $\frac{2}{4}$  W, Uffenheim  $\frac{2}{4}$  SW, Waldenburg 6 NO (ByS 15. 152. Wf 76).  
**Crellfeld**, Eisleben (ML 22)  $\frac{3}{4}$  S.  
**Cremsen**, Stadt,  $\nabla$  Nauen (BH 4)  $\frac{2}{4}$  N.  
**Cremsow**, Prenzlau (BS 48)  $\frac{4}{4}$  O.  
 — Anclam (BS 55) 1 O.  
 — Stargard in Pomm. (BS 14)  $\frac{1}{2}$  NO.  
**Crendelanz**,  $\times$  an Loe-Zweigb., Annen  $\frac{1}{2}$  NW, Witten 1 N (BM 47. 46).  
**Cretnach**, Wiltigen (Sa 20)  $\frac{1}{4}$  NO.  
**Creusdorf**, Stadt,  $\nabla$  Baryents  $\frac{1}{2}$  S, Komath-Neustadt 2 W (ByO 80. ByS 225. ByO 77).  
**Creutzburg** bei Pr. Eylau, Stadt,  $\nabla$  T Schrombehnen 1 W, Kobbelsude  $\frac{1}{4}$  SO (OeSt 12. PO 48).  
 — (Cronsberg a. d. Werra, Stadt,  $\nabla$  Eisenach  $\frac{1}{2}$  NW (Th 3. 43).  
**Crien**, Anclam (BS 55) 5 W.  
**Criemmen**, Angermünde (BS 6)  $\frac{2}{4}$  O.  
**Crimmensen**, Balderhelden (Ha 80) 3 W.  
**Crina**, Burgkemetz (BA 12) 1 SO.  
**Crintz**, Ober-n. Nieder-, bei Kirchberg, Wiesenburg (SW 50)  $\frac{1}{4}$  SW.  
**Crivitz**, Stadt,  $\nabla$  Schwarz  $\frac{2}{4}$  SO, Blanckenburg  $\frac{3}{4}$  S (Mk 3. 6).  
**Croce**,  $\frac{8}{4}$  N., Nabresina (OeSt 87)  $\frac{1}{2}$ .  
**Crock**, Siefeld (Th 58)  $\frac{1}{4}$  NO.  
**Crocheln**, Jacobthal (BA 25) 1 NO.  
**Crochern**,  $\nabla$  Rogätz (MH 18)  $\frac{1}{4}$  NW.  
**Croßwitz**, Halle (BA 18. ML 11. Th 18)  $\frac{1}{2}$  NW.  
**Cropla**, Mobilheuer 4 NW, Gera 6 SW (SW 16. 88. Th 31).  
**Croßlin**, Wolgast (BS 61)  $\frac{1}{4}$  N.  
**Croessin**, Labes (BS 18) 2 N.  
 — Gr.-n. Kl., Belgard (BS 21)  $\frac{3}{4}$  O.  
**Croschendorf**, Stadt,  $\nabla$  Schleichde-mühl  $\frac{2}{4}$  NW, Schönlanke  $\frac{1}{4}$  N, Wol-denberg 8 NO, Wangerin 8 SO (PO 22. 21. NM 56. BF 10. BS 17).  
 — **Pöln**, Stadt,  $\nabla$  Kotomierz  $\frac{1}{4}$  O, Bromberg 3 NO (PO 28. 27).  
 —  $\times$  an Pferdab., Hörde (BM 51)  $\frac{1}{4}$  S.  
**Cronenberg** (Cronberg), Stadt,  $\nabla$  T Ober-ursel  $\frac{1}{4}$  SW, Weiskirchen  $\frac{1}{4}$  W, Boden  $\frac{1}{4}$  N, Bockenheim  $\frac{1}{4}$  NO, Frankfurt a. M.  $\frac{1}{4}$  NW (Ho 2. 5. 5. T. 3. MW 24).  
 — Stadt,  $\nabla$  Elberfeld  $\frac{3}{4}$  S, Ramecheld  $\frac{1}{4}$  NW, Solingen  $\frac{1}{4}$  NO (BM 35. 105. 101).  
**Croppenstedt**,  $\nabla$  Hadersleben 1 S, Nienhagen  $\frac{1}{4}$  O, Gatersleben  $\frac{1}{2}$  N (MH 5. 8. 27).  
**Crossen**, (proj. Stat.), Stadt,  $\nabla$  T Guben  $\frac{4}{4}$  NO, Sommerfeld  $\frac{4}{4}$  NO, Frankfurt a. M.  $\frac{1}{4}$  O, T. 8 (NM 12. 13. 14).  
 — **Zwickau** (SW 47)  $\frac{1}{4}$  SO.  
 — **Brand** (BG 5)  $\frac{2}{4}$  SW.  
**Siehe dagegen Station Crossen d. Thür.** E. Cronau, Nieder-u. Ober-, Bautzen (SO 20)  $\frac{1}{2}$  SO.  
**Crostwitz**, Banitz  $\frac{1}{4}$  NW, Bischofswor-d 2 N, Radeberg  $\frac{3}{4}$  NO (SO 20. 17. 14).  
**Crottendorf**,  $\nabla$  Schwarzwasser (SW 56)  $\frac{1}{4}$  SO.

- Croustiller, von Freienwalde a. O. (BSt 66)  $\frac{1}{4}$  O.
- Crumbach, Fränkische, Darmstadt (HL 24. MN 5)  $\frac{3}{4}$  S O.
- Cassef (HN 11. Ha 87. MW 1)  $\frac{1}{4}$  S. — bei Mittweida, Oberlichtenau (SW 30)  $\frac{1}{2}$  NO.
- Crumhermersdorf, Flechbach  $\frac{2}{3}$  S O, Bismarckswalde 3 (SO 15) 17).
- Crumlin, Wolgast (BSt. 61)  $\frac{1}{2}$  O.
- Crusow, Anzermünde (BSt 6)  $\frac{1}{4}$  O.
- Crumstedt, Fl., Gross-Graun  $\frac{1}{4}$  S, Darmstadt 2 SW (HL 22. 24. MN 5).
- Cuba, Stadt, & Cuba (Th 33. Alf. 7)  $\frac{1}{4}$  SO.
- Steinbruch (OeSt 96)  $\frac{1}{2}$  O.
- Rakos, Csaba-Keresztúr (UN 4)  $\frac{1}{4}$  NO.
- N., Pest (UN 1. OeSt 45) 4 O.
- Csabai, Tornaos (OeSt 82)  $\frac{1}{2}$  O.
- Csaca, St. Iván (OeSt 106)  $\frac{3}{4}$  W.
- Csajak, Lepény (OeSt 126) 1.
- Csakohaza, Raab (OeSt 69)  $\frac{3}{4}$  W.
- Csaková, Fl., & Zsobaly (OeSt 121) 1 W.
- Cskvár, Bodak (OeSt 137) 4.
- Csan, St. Mibály (OeSt 107)  $\frac{2}{3}$  S.
- Csasad, Deutsch., Fl., & Szóreg  $\frac{4}{12}$  O, Gr. Kikinda 4 NO (OeSt 111, 114).
- Flota, & Szóreg (OeSt 111)  $\frac{5}{12}$  O.
- Csannak falu, eger, Raab (OeSt 69)  $\frac{1}{2}$  S.
- Csany, & Hatvan  $\frac{1}{2}$  SO, Hidas-Némethy 2 NO (UN 10. Ts 26).
- Csapl, Kanizsa (OeSt 109) 1.
- Csarda, Pester, Pest (UN 1. OeSt 95) 1 SW.
- Császán, Kislér (OeSt 139)  $\frac{1}{2}$  S.
- Csatej, Wartburg (OeSt 41) 1 NO.
- Csatej, Szanto  $\frac{1}{2}$  NW, Fásztó  $\frac{1}{2}$  SW (UN 11. 12).
- Csacseny, Raab (OeSt 69)  $\frac{2}{3}$  S W.
- Csege, & Karczag (Ts 7) 6 NO.
- Cschi, Kanizsa (OeSt 139)  $\frac{1}{4}$  S.
- Cseke, & Perbeto (OeSt 86) 2 O.
- Csem, Pusztán, Aos (OeSt 71)  $\frac{1}{4}$  SO.
- Neu-Bzony (OeSt 72, OeSt 141)  $\frac{1}{2}$  S.
- Csényi, Fl., & Gyortyános (OeSt 117) 1 W.
- Csep, Kislér  $\frac{1}{4}$ , Nagy Igmánd 1 (OeSt 139, 140).
- Csepa, Szolnok (Ts 3).
- Cserne, Kise-Terezna (UN 13) 7 O.
- Csernezek, Fl., Raab (OeSt 69) 6.
- Csereres, Kanizsa (OeSt 109)  $\frac{1}{2}$  S.
- Csery, Lepény (OeSt 126) 1.
- Csefeny, Bodak (OeSt 137) 5.
- Csefco, Neu., St. János (OeSt 70)  $\frac{1}{4}$  NO, Csefco, Szántód (OeSt 124) 2.
- Csiklova, Kupferbergwerk, Orawitz (OeSt 130)  $\frac{1}{4}$  SO.
- Csodab, Porró Ezer (Ts 24)  $\frac{1}{4}$  S.
- Csokmó, Boreity-Ujain (Ts 39) 3 SW.
- Csogaz, Galvár (OeSt 127)  $\frac{1}{2}$  S.
- Csoka, Orozslamos (OeSt 112)  $\frac{2}{3}$  O.
- Csokonya, Fl., Barcs (OeSt 225. Fb 6) 2 N.
- Csomad, Danabos (OeSt 93) 2 NO.
- Csomárd, Stadt, & Felegyhaza (OeSt 106) 3 O.
- Csoor, Moha (OeSt 136) 1.
- Csorna, Fl., St. Miklos (Ts 4)  $\frac{2}{4}$  SW.
- Csoorvas, & Mineralquelle, Csaba (Ts 33. Alf. 7)  $\frac{1}{4}$  SW.
- Csukics, Rakasdia 1 SO, Jem 2 S (OeSt 129, 128).
- Csurgo, Fl., Weisbau, von Bodak (OeSt 137)  $\frac{3}{4}$  S.
- Csuth, Also., Martonvásár (OeSt 131) 2 NW.
- Csuz, & Perbeto (OeSt 86) 1 O.
- Cuba, Porzellanfabr., Gara (SW 88. Th 31)  $\frac{1}{4}$  NW.
- Cubach, Weilburg (Na 36)  $\frac{1}{2}$  SO.
- Cugel, Divcsa (OeSt 84) 3.
- Cuchenheim, & Enskirchen  $\frac{1}{4}$  SO, Bonn 3 SW (Rb. 23. 43).
- Cuelau, Brandeis (OeSt 13) 1 NO.
- Cudowa, Mineralquelle, & Reichenbach 1. Soles. (BF 13)  $\frac{4}{12}$  SW.
- Cürrenberg, Andernach (Rh 50)  $\frac{3}{4}$  SW.
- Cürten bei Wipperfurth, & Mülheim a. Rh. (BM 100. KM 3)  $\frac{2}{4}$  NO.
- Cüs bei Bernkastel, Heimbach (Sa 40)  $\frac{1}{2}$  N.
- Cülsirichen, Mistecko (PO 23) 2 N.
- Alt-Frienwalde a. O. (BSt 66) 17 NO.
- Neu-, Freienwalde a. O. 1 O, Wrieten 1 N (BSt 66. 67).
- Cultsch bei Kirchberg, Wiesenburg (SW 56).
- Culm, Stadt, & T Tesopol (PO 29)  $\frac{1}{4}$  SO.
- Culmin, Fl., Kemnath-Neustadt (By 77)  $\frac{1}{2}$  NO.
- Culmitz, Ronneburg  $\frac{1}{2}$  SO, Grimmitzschau  $\frac{1}{4}$  SW, Wardau  $\frac{1}{4}$  NW, Grois 2 NO (SW 87. S. 9. 91).
- Culmsee, Stadt, & Thorn  $\frac{1}{2}$  NO, Tesopol  $\frac{5}{4}$  SO (PO 67. 29).
- Cumlosen, Wittenberg (Bf 11. MH 26)  $\frac{1}{4}$  NW.
- Cummerow, Casekow (BSt 8)  $\frac{1}{4}$  SW.
- Cummerdorf, Trebbin (Ba 4) 1 SO.
- Cunerswalde, & Beuten  $\frac{1}{4}$  SO, Löbau  $\frac{1}{4}$  W (SO 20. 23).
- <sup>1</sup>Cunnersdorf, Haynichen (SO 57)  $\frac{1}{4}$  S.
- <sup>2</sup> — bei Königstein (SO 8)  $\frac{1}{4}$  SO.
- <sup>3</sup> — Nieder-, Löbau (SO 23)  $\frac{1}{2}$  S.
- <sup>4</sup> — Wendisch Ober-, Löbau (SO 23)  $\frac{1}{4}$  S.
- <sup>5</sup> — Wendisch Neu-, Löbau (SO 23)  $\frac{1}{4}$  S.
- <sup>6</sup> — bei Neustadt, Bischofswerda (SO 17) 2 SW.
- <sup>7</sup> — bei Camenz, Radeberg (SO 14)  $\frac{3}{4}$  NO.
- <sup>8</sup> — bei Helfenberg, Radeberg 1 SW.
- <sup>9</sup> — bei Medingen, T Radeberg  $\frac{1}{2}$  SW.
- <sup>10</sup> — bei Zwickau, Wilkau (SW 49)  $\frac{1}{2}$  N.
- <sup>11</sup> — auf dem Eigen (b. Bernstadt), Herrnhut (SO 30)  $\frac{1}{2}$  S.
- <sup>12</sup> — Annaberg (SW 70)  $\frac{1}{2}$  S.
- <sup>13</sup> — bei Reinhardtgrümm, Pirna (SO 5)  $\frac{1}{2}$  SW.
- Cunnewitz, Görlitz (BG 15. NM 41. SO 37)  $\frac{1}{2}$  S.
- Cunow, Stargard in Pom. (BSt 14)  $\frac{2}{4}$  W.
- Casekow (BSt 8)  $\frac{1}{2}$  SW.
- Curau, Lübeck (LB 1. 5)  $\frac{1}{4}$  NW.
- Curew, Stettin (BSt 10) 1 S.
- Curodorf, Sonneberg 2 NW, Eilsfeld  $\frac{3}{12}$  NO (Th 61).
- Cursak (Corsk), Bergdorf (Bf 194)  $\frac{1}{4}$  S.
- Curschagen, Borkentriede (BSt 53)  $\frac{1}{2}$  N.
- Curtius, Ultramarinfabr., Hochfeld (BM 105a. Rh 88)  $\frac{1}{4}$  O.
- Cusel (Statt), Stadt, & Heimbach (Th 40)  $\frac{3}{4}$  SO.
- Custrina, Bernburg (MH 39)  $\frac{7}{8}$  SW.
- Cuxhafen, Fl., & T Geestmünde (Ha 40) 6 N.
- Cwitowa, von Bukaczowce (LCJ 9)  $\frac{1}{2}$  S.
- Cyborog, Biel (SC 1. 56).
- Czac, Kosten (OS 45)  $\frac{1}{4}$  SW.
- Czahor, Bukaczowce (LCJ 9) 1 W.
- Czakowice, Obristvy-Klomin (TKP 3)  $\frac{1}{4}$  SO.
- Czanak, Nagy Igmánd (OeSt 140)  $\frac{1}{2}$  S.
- Czanitz, Oswiecim (KFN 35. OS 31)  $\frac{3}{4}$  SO.
- Czarnikau, Casarowice (Tscharnikow, Stadt, & Schönauke  $\frac{2}{4}$  SO, Wronke  $\frac{3}{4}$  NO (PO 21. OS 51).
- Czarnilasa, Czerwinak (PO 32)  $\frac{3}{4}$  NW.
- Czarnowan, Oppeln (OS 10)  $\frac{1}{2}$  W.
- Czartorya, Chodorow (LCJ 7)  $\frac{1}{4}$  W.
- Czasiaw, Stadt, & Kolin (OeSt 22)  $\frac{2}{4}$  SO.
- Czatnikau, Dirschau (PO 34) 1 N.
- Czayez, Bialoswie (PO 24)  $\frac{1}{4}$  N.
- Czechow, Stadt, & Słownia (GCL 3) 3 SO.
- Czechowitz, Dalesitz (KFN 35)  $\frac{1}{2}$  SW.
- Czezellitz, Lüdic-Bisio (TKP 4)  $\frac{1}{4}$  S.
- Czekowitz, Göbing (KFN 12)  $\frac{1}{2}$  NW.
- Czelakowice, Fl., Auwal (OeSt 25) 1 N.
- Czellechowitz, Papierfabr., Olmütz (KFN 58. OeSt 43)  $\frac{1}{4}$  O.
- Czegrach, Bdkk (OeSt 100)  $\frac{1}{4}$  S.
- Czerbinczin, Hohenstein (PO 79)  $\frac{1}{4}$  SW.
- Czerchow, Otrava (LCJ 14)  $\frac{1}{4}$  W.
- Czerpien, Lemberg (GCL 99. LCJ 1) 2 SO.
- Czerlin, Dirschau (PO 34)  $\frac{1}{4}$  SW.
- Czerma, Hohenhau (Oe St 15) 2 NO.
- Czerma, Preloos (OeSt 19) 1 NO.
- Czeruohora, Fl., Kohlengr., Blansko (OeSt 31) 1 NW.
- Czernia, Prant (PO 73) 2 SW.
- Czerniejów, Stanislaw (LCJ 13)  $\frac{1}{2}$  S.
- Czerniewice, Stadt, & Posen (OS 45)  $\frac{5}{12}$  O.
- Czerniow, Bukaczowce (LCJ 9)  $\frac{1}{2}$  N.
- Czernolitz, Dobrichowitz (BW 19) 1 SO.
- Czernya, Deutsch- u. Ungar., Hausfeld (OeSt 116)  $\frac{1}{2}$  SW.
- Czerok, Fl., & Dirschau  $\frac{9}{12}$  SW, Nakel (PO 54. 26) 12 NO.
- Czerveka, Fl., Gr. Kikinda (OeSt 114) 15 SW.
- Czerwientitz, Ratibor (Wf 5) 1 NW.
- Czeszow, Nakel (PO 36) 5 SW.
- Czeczadz in Russland, Tarnowitz (RO 12. OS 32)  $\frac{3}{4}$  O.
- Czibakhanza, Fl., & Szolnok (Ts 3) 4 S.
- Cziffer (Ziffer), & (Station), Fl. Wartburg (OeSt 78)  $\frac{1}{2}$  NO.
- Czimelitz, & Strakonitz (KFJ 30)  $\frac{3}{4}$  NO.
- Czinkoto, Csaba-Keresztúr (UN 4)  $\frac{3}{4}$  NW.
- Cziosce, Czerwonka (Wf 21)  $\frac{1}{2}$  NW.
- Czirkowec, Kranichfeld (OeSt 58)  $\frac{1}{2}$  S.
- Cziosowitz, Dobrichowitz (BW 19)  $\frac{1}{2}$  SO.
- Czikonya, Babocsa (OeSt 224) 1 NO.
- Czorkow, Stadt, & T Sniatya 9 NW, Lemberg 15 SO (LCJ 18).
- Czortowice, Korsow (LCJ 15) 3 NO.
- Czuchow, Czerwonka (Wf 21)  $\frac{1}{2}$  NW.
- Czudec, Fl., Roszow (GCL 16).
- Czukołowka, Stanislaw (LCJ 13) 1 S.
- Czurg, Fl., Berszene (OeSt 222) 1 NW.
- Czyaste, Tesopol (PO 29)  $\frac{1}{2}$  SO.
- Czyzki, Lemberg (GCL 29. LCJ 1) 3 SO.
- Czyzye, Chodorow (LCJ 7)  $\frac{2}{4}$  O.
- Czyzykow, Lemberg (GCL 29. LCJ 1)  $\frac{2}{4}$  SO.
- Danden, & Kupfergr., Eisen-, u. Kupferhütten, von Heitzdorf (KM 51)  $\frac{1}{4}$  SO.
- Dabau, Pilln (OeSt 100) 3 S.
- Daber, u. Daber-Mühlken, Stadt, & Fretwalde 1. Pomm. (BSt 66)  $\frac{1}{2}$  N.
- Daber, Kr., Randow, Lücknitz (BSt 62) 1 O.
- Dabergetz, Neustadt a. d. Dosse, (Bf 17)  $\frac{2}{4}$  O.
- Daberkow, Gr. u. Kl., Strausberg (BSt 69)  $\frac{1}{4}$  N.
- Anclam (BSt 55)  $\frac{2}{4}$  W.
- Dahlitz, Obristvy-Klomin (TKP 3)  $\frac{1}{4}$  S.
- Dahringhausen, & Lennep  $\frac{1}{4}$  SW, Mülheim a. Rh. 3 NO, (BM 104. 100. KM 3).
- Dabrowa, Stadt, & Tarnow (GCL 10)  $\frac{2}{4}$  NO.
- Siehe Stationen Dabrowa, KFN 61 u. Wf 1, 23.
- Dabrun (Braun), von Wittenberg (BA 9) 1 SO.
- Dachau (Station By 5 236), Fl., & Schleisheim  $\frac{1}{4}$  W, Fasing  $\frac{1}{4}$  N. (By 0 S. By 8 125).
- Dachow, Sommerfeld (NM 19)  $\frac{2}{4}$  NO.
- Dachrieden (Th 40), Gornrode (ML 31)  $\frac{2}{4}$  S.
- Dachsbach, Fl., Emakroben  $\frac{1}{4}$  NW, Neustadt a. A.  $\frac{1}{4}$  NO. (By 8 169. 170).
- Dachshausen, Braubach (Na 18) 1 SO.
- Dachsfelden (Tavannes), Biel (SC 1. 56).
- Dachs u. Grevelsloch (an Pfersdahn), Hörde  $\frac{1}{4}$  S. Haape 1 W (BM 51. 53).
- Dachwig, \*Walchleben (NE 10) 1 NO.
- Dackenheim, Dürkheim (Pf 54)  $\frac{1}{4}$  N.
- Dägerick, Aarau (SC 1. 13. 2 NO 2, 30).
- Dänemark, von Liegnitz (BF 23. NM 33) nnn. W.
- Dährstetten, Thun (SC 1. 47) 4 SW.
- Dahlitken, Winterthur (SNO 2. 13. Vb 5. 14) 1 NW.
- Dahl, & Paderborn (Wf 7) 1 SO.
- Dahlbusch, & (der Belg.-Khein. Bergw.-Gesellschaft), Gelsenkirchen (KM 4) 0, 2 SW.
- Dahlem, Stogitz  $\frac{3}{4}$  W, Zehlendorf  $\frac{1}{2}$  NO. (Bf 2. 3).
- Dahlien d. R. Rheinp., Stadt & T Samml.- u. Siedenswerder, Wlorkath (BM 11)  $\frac{1}{2}$  NW.
- Siehe dag. Station Dahlen, LD 8.
- Dahlenberg, Wittenberg (Prov. Sachsen) (BA 9)  $\frac{3}{4}$  SO.

## D.

**Dahlenburg, Fl.**, v. von Lüneburg (Ba 15) 3 SO.  
**Dahlewitz, v.** Königl.-Wusterhausen (BG 3) 2 W.  
**Dahlhäuser Tiefbau,** × Dahlhausen (BM 88) 0,2 SW.  
**Dahlheim, Kestort** (Na 15) 1½ NO.  
*Papierfabr., Münden* 1. Hannover (Ha 65) 1½ S.  
**Dahlum, Gross-,** Schöppenstedt (Ba 22) 1½ O.  
 — **Ober-,** Wolfenbüttel 1 NO. } (Ba  
 — **Nieder-,** Wolfenbüttel 3½ } 24a).  
**Dahlwitz, v.** Neuenhagen (PO 1) ¼ W.  
**Dahme, Stadt, v.** Heraburg 3½ NO, Jü-  
 terbogk 4 SO, Luckenwalde 4¼ SO, **Brand** 3 SO, Lübben 5 W. (Ba 22 & 5, 5, 5) 5 S.  
 — **Spitteldorf** (NM 84) ¼ NO.  
**Dahmsdorf, Reinfeld** ¼ NO, Lübeck 1 W. (LB 9) 1. 8).  
 — **W. Mücheneberg** (PO 4) ¼ NO.  
**Daho, Stadt, v.** Landau (Pf 39) 4 SW.  
**Dahrbach, Wörlingen** (Ba 115) 0,5 NO.  
**Daisbach, Wiesbaden** (Na 1) T. 10) 2½ NW.  
 — **Waisstadt** (Ba 97) ¼ W.  
**Daisen, v.** Lüneburg (OeSt 187) 15 W.  
**Daischen, Magdeburg** (LM 1 MH 1) 3¼ O.  
**Daiswe, Koston** (OS 45) 3¼ NO.  
**Daihausen, Hxior** 3 SW, Bonenburg 3 NO. (Wf 42) 3).  
*Siehe dag. Station Dahlhausen, BM 88.*  
**Dalheim, Nierstein** ¼ SW, Oppenheim 1 SW. (HL 7) 6).  
 — **Warburg** (HN 17, Wf 1) ½ SO.  
 — **Königsberg, Ostpreussen** 1½ SO, Lübeckhagen 1½ W. (PO 50, 52).  
**Dalmeria** (Dalmerie), Turman (SNV 17, TKP 12) ¼ NW.  
**Dalkau, Quartz** (NZ 3) ½ N.  
**Dalking, Kothmasling** (HyO 85) ¼ N.  
**Dalkingen, Schwaburg** (WÜ 88) ¼ O.  
**Dalle, Eschode** ¼ NO, Unterflas 1 S. (Ha 7) 8).  
**Dalligau, Seefeld** ½ S, Spandau 1¼ W. (BH 3) 7).  
**Dallmin, Karstfeld** (BH 12) ¾ N.  
**Dalmsheim, Nieder-Filsheim** (HL 40) ¼ NO.  
**Damad, Srobb** (OeSt 89) 1½ N.  
**Dambach, Unterschöpp** (Ba 114) ½ SO. — **Birkenfeld** (Ba 41) ¾ NW.  
**Dambeck, Kiefern** (Mk 8) 1 NW.  
*Ziesow* (BSt 56) ¼ W.  
**Dambach, Böhmkirchen** (KE 10) 1 S.  
**Dambitzsch, Lisa** (NM 58) 1 SO.  
**Dambowitz, Fl.** Goding (KFN 12) 3¼ NW.  
**Dambrow, H. v.** OeSt 88).  
**Dambrow, H. v.** Löwen 1¼ SO, Oppeln 1¼ NW. (OS 7, 10, RO 1).  
**Dambritsch, Neumarkt** (NM 36) 1½ SW.  
**Damelack, Glöwen** (BH 9) 1 O.  
**Damen, Gr. Ramin** (BSt 20) 2½ O.  
*Ausserdem mehrere unbed. Dörfer deselben Namens.*  
**Damerau, Deutsch-, Marienburg** ¼ SO, Althofe 1½ SW. (PO 36, 37).  
**Damerow, Alt-, Stargard 1. Pommern 1 N. (BSt 14, OS 59).  
 — **Neu-, Stargard** 1. Pomm. (BSt 14, OS 59) 1¼ N.  
*Ausserdem mehrere unbed. Dörfer deselben Namens.*  
**Damitzow, Tansow** (BSt 9) ¾ NW.  
**Damm, Fabriken, Aeschaburg** (ByS 103, FH 10, HL 50) ¼ N.  
 — **Pasowalk** (BSt 50) 1 N.  
 — **Neu-, Güstrow** (PO 8) v. Neudamm, *Siehe dag. Station Damm, BSt 12.*  
**Damme, Pronslau** (BSt 48) 1½ S.  
 — **In Odens-, Fl., v.** Osnabrück 4 NO, Oldenburg 2½ S. (Ha 57, Ol 1).  
**Dammendorf, Brenners-, Stumdorf** (ML 9) 1 SO.  
 — **Landsberg** (Ba 16) ¾ N.  
**Dammer** bei Steinau, Lignitz 2½ NO, Spitteldorf 3 N. (BF 23, NM 35, 34).  
 — **Dambrowa, Namsiau** (RO 20) 1¾ SO.  
**Dam(m)arten, Stadt, v.** T. Rostock 3½ NO, Stralund 4½ SW. (M 1) BSt 89).  
**Dammheim, Landau** (Pf 39) ¼ NO.  
**Dammitz, Wargard** (BSt 14) ¼ SW.  
**Dammsfeld, v.** Weinsberg, Oberweinsberg ¼ W. St. Gör ¼ SW. (Rb 56, 55).  
**Damsdorf, Gr.-Rosen** 1 NO, Striegau 1¼ NO. (BF 19, 17).  
**Dancshäza, Sasap** (Ta 85) ½ S.  
**Dane, Divaco** (OeSt 84) 1.  
**Daniel, St., Saldenhofen** (OeSt 160) 1**

**Daniel, St., Fl., v.** Udine (Ob. Ital. I, 4) 2½ SW.  
**Daniellen, Lych** 4½ NO, Interburg 10 SO. (OpS 25, PO 58, TI 4).  
**Danietz, Malpene** (RO 3) ½ SW.  
**Dankehausen, Dransfeld** 1 SW, Münden 1½ N. (Ha 85, 86).  
**Dankers, Kellerberg** (Wf 59) 1¼, NW.  
**Dankerode, Rotenburg** (HN 4) 1¼ NO.  
**Dankersen, Minden** (Ha 48, KM 33) ½ NO.  
**Dankowitz, Blietz** (KFN 64) 1¼ NO.  
**Dannebaum, v.** Laer (BM 14) unv.  
**Danneberg** in Hannover, **Stadt, v.** T. Bevensen 5¼ O, Uelsen 6 NO. (Hf 11). 10).  
 — **Freienwalde** a. O. (BSt 66) ¼ NO. — **In Pomm., Falkenberg** (BSt 65) ¼ W.  
**Dannewitz, Biesenthal** ¼ N, Bernau bei Berlin ¼ NO. (BSt 3) 2).  
**Dannigkau, Magdeburg** (ML 1, MH 1) 2½ SW.  
**Dannstadt, Mutterstadt** (Pf 15) ¼ SW.  
**Dannstedt, Halberstadt** (MH 59) 1½ W.  
**Dannos, Ober-, Pflitz** (OeSt 100) 1½ S.  
 — **Unter-, Pflitz** ¾ S, Albert-Lira 2 W. (OeSt 100, 101).  
**Dannenberg, Kaiserlanten** (Pf 6) ¾ SW.  
**Dannweiler, Königsdorf** b. Köln (Rb 11) 1½, 12) 1¼ N.  
**Danzekchen, Trakehnen** (PO 61) 1 O.  
**Danzsetten, Thibingen** (Ba 69) 0,9 SO.  
**Dardeshelm, Stadt, v.** Jerxheim (Ba 17) 1½ S.  
**Darfeld, v.** Münster (Wf 20) 3¼ NW.  
**Dargard, Karstfeld** (BH 12) ½ W.  
**Dargisau, v.** Colberg (BSt 44) 3½ SW.  
**Dargitz, Pasowalk** (BSt 50) ¼ W.  
**Dargun, Stadt, v.** Malchin (PF 4) 2½ NO.  
**Dargun, Stadt, v.** T. Gumbinnen 3 SW, Interburg 4 SO. (PO 60, 62, TI 4).  
**Darkow, Belgard** (BSt 21) ½ O.  
**Darkowitz, Krizanowitz** (Wf 7) ¾ SO.  
**Darmietzel, Güstrow** (PO 8) 3 NO.  
**Darmpfuhls-Mühle, Ringelheim** (Ba 11) ¼ SW.  
**Darmsbach, Wilfordingen** (Ba 145) 0,4 S.  
**Darnewoh, Koston** (OS 45) 1 SO.  
**Daroberg, Neckarsulm** (Ba 99) 1 NO.  
**Darstadt, Geroldshausen** (Ha 127) 0,5 S.  
**Daruvor, Koutor** (OeSt 117) 16,75.  
**Darvas, Bettrov-Uffeln** (Ta 40) 3 SW.  
**Darburg, Fl., v.** Trier (Ba 22) 6 NW. — **(Daeberg), Warburg** (Wf 1, HN 17) ¼ NO.  
**Darschitz (Daste), Fl., v.** Morawan 1½ W, Darschitz 1½ O. (OeSt 17, 18, SNV 1)  
**Darsel, Stadt, v.** Eisenhüt., Städtoldendorf 1½ SO, Saldenheiden 2 W. (Bz, Ha 80).  
**Darsendorf, Schwarzeneck** (BH 21).  
**Darsenheim, Lädenburg** (MN 15) ½ SO.  
**Darsener, Saldenheiden** (Ha 10) 1 W.  
**Darsow, Stadt, v.** Lübeck 3 NO, Wismar 4¼ W. (LB 1, 8, Mk 13).  
 — **Görin** (BSt 41) ½ N.  
**Darschitz (Daste), Stadt, v.** *Fach- u. Seidenweberei* 2. Znam 7 NW, Brünn 11 W. (OeSt 159, 1. KFN 56).  
**Darseln, v.** Castrop (KM 16) 1½ N.  
**Darsenberg, Romsgen** ¼ SO, Sinsig ¾ NO. (Rb 46, 47).  
**Darsenfeld, Schludern** (KM 48) ¼ W.  
**Darsing, Degendorf** (DP 1) 1¼ NO.  
**Darsroth, Neuwied** (Rb 100) 1¼ N.  
**Darsub, Fl., v.** T. Hirschberg 1, Böhmern 1 W, Habelschloß 1 S, Berckow-Melnik 1¼ NO. (BN 5, 6, OeSt 34, 33).  
**Darsuch, Sobornheim** (Sa 34) 1 N.  
**Darsuban, v.** Görlich (BG 15, NM 41) 4 NW.  
**Darsube** bei Crossen, Sommerfeld (NM 19) 2¼ NO.  
**Darsuck, Auwal** (OeSt 25) ¼ SO.  
**Darsuhäusen, Weislar** (KM 60, Na 41) 1 SW.  
**Darsulitz** bei Rumburg, Kraybitz-Neudorf ¼ W, Bodenbach 4¼ NO. (BN 14, 10, OeSt 42).  
 — **bei Rothenburg-Rietchen** (BG 13) ½ O.  
**Darsuben, Limburg** 1 NO, Eschhofen 1 S, Runkel 1½ S. (Na 30, 31, 32).  
**Darsbrawitz, Königslud** (SNV 8) ½ SW.  
 — **bei Müglitz** (OeSt 46) 1½ O.  
 — **Sel, Fl., v.** Ratis ¼ N, Biansko 1¼ N. (OeSt 3).  
**Darsbringen, Lollar** (MW 13) 1 O.  
**Dauby, Turnau** (DNV 17, TKP 12) ¼ SW.  
**Dauchingen, Donauweingarten** (Ba 185) 2,35 N.  
**Dauselsen, Langwedel** (Ha 31) ½ SO.

**Dauer, von Neebin** (BSt 49) 1½ S.  
**Dauu, Fl., v.** Trier (Sa 22) 6¼ NO.  
**Dauenau, Fl., v.** Ems 1¼ O, Nassau 1½ NW. (Na 22, 25).  
**Dautenheim, Alsey** (HL 44) ¼ O.  
**Dautenstein, Lahr** (Ba 206) 1 SO.  
**Dauenberg, Rinkerode** (Wf 18) 1 SW.  
**Dauenden, Langwedel** (Ha 31) ½ W.  
**Daves, Kurort, Landquart** (V 83) 3¼ S.  
**Dawidow, Siarostoff** (LÖJ 3) ¾ NW.  
**Daxlanden, Mühlberg** 0,5 W, Carlsruhe 1 W. (Ba 202, 14).  
**Daxweiler, Eisenhüt., Bingerbrück** (Rh 58, Sa 27) 1¼ NW.  
**Daxberg, Seife** (OeSt 81) ½ SW.  
**Deba, Wariabun** (PO 31) 4 SO.  
**Debinghausen, Nienburg** (Ha 28) 2½ SW.  
**Debno, Siotwina** (GCL 3) 1½ SO.  
**Debow, Przeworsk** (GCL 18) 2 S.  
**Debschwitz, Gora** (Th 31) ¼ SW.  
**Debatet, Geestmünde** (Ha 40) 1½ N.  
**Dechantense, Hammerkreuz, Kemnath-Neustadt** (HyO 77) 1½ NO.  
**Dechsel, v.** Landau a. W. (PO 13) 18O.  
**Dechtow, Frisch** (BH 6) 2 O.  
**Deckstein, Cöln** (Rh 13, KM 1) 1 SW.  
**Deede, Precone** (OeSt 19) 1 NO.  
**Deedelen, Gr. u. Kl., Jerxheim** (Ba 17) ¾ S.  
**Deedow, Pronslau** (BSt 48) 1 NW.  
**Dedenbach, Sinsig** (Rh 47) 1¼ SW.  
**Dehensen, Wunstorf** 1 SO, Seelze 1¼ W. (Ha 22, 21).  
**Deherstedt, Teutschenthal** (ML 20) 1½ NW.  
**Dehendorf, Fl., v.** Loxstedt 1¼ W, Geestmünde 2 SW. (Ha 39, 40).  
**Dedinghausen, Lippstadt** (Wf 10) 1½ O.  
**Deensen, Städtoldendorf** (Ba 2) ¼ SW.  
**Deersheim, Jerxheim** (Ba 17) 1½ SW.  
**Dees, Fl., v.** T. Weinsb. Hermannsdorf 1, St. Abturgon (OeSt) 30 NW, Grosswarden 30½ NO. (Ta 43, \*UR 1).  
**Deeshach, Sonneberg** (Th 61) 3 NW.  
**Deesdorf, Wogelheim** ½ N, Halberstadt 1¼ NO. (MH 10, 9).  
**Deetz bei Belgig, Gr.-Kreuz** (BPM 8) ½ N.  
**Deffernik, Glas-, u. Spiegelabrik, Taus** (BW 2) 4 SO.  
**Degerfelden, 1. Baden, Rheinfelden** 0,5 NW, Lörzsch 1,2 SO. (Ba 59, 208).  
**Degerloch, Stuttgart** (Wf 18) ¼ S.  
**Degerman, Brunsig** (Ba 72) 0,6 NW.  
**Degglingen, Harburg** 1. Bayern (ByS 37) — **1. Würth., Fl., v.** T. Geislingen (Wf 30) 1¼ W.  
**Degh, Lepény** (OeSt 126) 3,5.  
**Degnerhausen, Brenners, Ermalsben** (MH 39) ¼ S.  
**Degow, v.** E. Degow (BSt 43) ¼ S.  
**Dehme, Oeynhausen** (Rehme) (KM 31) ½ NO.  
**Dehnic, Prag** (BW 22, Bn 1, OeSt 127) ½ NW.  
**Dehnitz, Wurzen** (LD 6) ¼ SW.  
**Dehnen, Alfeld** (Ha 77) 1 N.  
**Dehwa, Chodorow** (LÖJ 7) 2 SO.  
**Dehrn (Dorn), Limburg** ½ NW, Eschhofen 1 N. (Na 36 31).  
**Dehra, Gr.-n. Kl., Lobau** (SO 28) ½ W.  
**Deichhausen, Pasowalk** 4½ NW.  
**Deichau, v.** Steinau, Spitteldorf 4 N, Lignitz 4½ NO. (NM 34, 33, BF 23).  
**Deiderode (Deiseroide), Friedland** in Hannover (Ha 95) ¼ W.  
**Deieringen, Soest** (Wf 13, BM 56) ¼ SW.  
**Deimelberg, vereinigt** 2. Steele 0,3 W, Essen 0,5 O. (BM 65, 85).  
**Deining, v.** Amberg (ByO 39) 4½ SW.  
**Deininger (Theiningen), Nördlingen** (ByS 34, Wf 10) ¼ O.  
**Deinsdorf, Hartmannsdorf** (ByO 38) ¼ N.  
**Deinse, v.** Landburg (HN 18) ¼ W.  
**Deinse, v.** Weinsb. (Wf 149), v. Rotwiel 1 SW, Donauweingarten 3 N. (Wf 148, Ba 185).  
**Deisawyl, Ostermündingen** (Ha 80) 1,2 W, 2 Kilom.  
**Deitern, Saldenheiden** (SNV 10) 1½ W.  
**Deitken, Subergen** (SC 1, 50) ½ N.  
**Deitzkau, Altbach** (Wf 21) ¼ S.  
**Dejalyb, Fl., v.** Salsqween u. Bad, Kotonien (LÖJ 4) ¼ W.  
**Delbrück, Fl., v.** Salsqween 1¼ N, Paderborn 2½ NW. (Wf 8, 7).  
**Delecke, Soest** (Wf 13, BM 56) 1½ SW.  
**Delhoven, Dornwegen** (Rh 63) ½ SW.

**Delkenheim**, von Hochheim  $\frac{1}{4}$  N, von Mainz 1 NO. (T 6. 7. HL 11).

**Deilhofen**, Weinbau, Oberwiesing (Rh 56)  $\frac{1}{2}$  S.

*Siehe dagegen Deilhoven bei Dormagen.*

**Deilingen**, Fl., & Eisen-u. Glashtüt., Alford  $\frac{1}{4}$  SW, Naanzen  $\frac{1}{4}$  NW. (Ha 47)  $\frac{1}{4}$  S.

**Deilmensingen**, Erbach (Wd 36)  $\frac{1}{4}$  S.

**Deinau**, Dessau (Ba 30)  $\frac{1}{2}$  SO.

**Deirath**, Dormagen (Rh 65)  $\frac{1}{2}$  W.

**Deisberg** (Délémont), Fl., Blot —, Basel 43 Kilom. (Gr. 1, 56, Ba 55).

**Dembach**, Gr.-Gmünd (Wd 109)  $\frac{3}{4}$  NW.

**Dembolhammer**, 2 Eisenhammer, Chronstau (RO 2)  $\frac{2}{3}$  S.

**Dembö**, Osek 3 NO, Nakel 4  $\frac{1}{2}$  NW. (PO 25, 26) S.

**Dembogora**, Nakel (PO 26)  $\frac{2}{3}$  SW.

**Dembonna**, Kandrzin (Kosel) (OS 13, Wf 1) 1 SW.

**Dembowolnka**, Warlubien  $\frac{6}{10}$  SO, Tesropol 7 SO. (PO 31, 29)

**Dembowko**, Biastowiz (PO 24)  $\frac{3}{4}$  NO.

**Dembowko**, Nakel (PO 26)  $\frac{1}{4}$  NW.

**Deminow**, Bursztyn (LCJ 30)  $\frac{1}{4}$  SW.

**Deminow**, Chodorow (LCJ 7)  $\frac{1}{4}$  SW.

**Deminth**, Stadt, & T Malchin (F 4) 4 NO.

**Demnitz**, Fürstenwalde (NM 7) 2 O.

*Siehe dag. Station Demitz, SO 18.*

**Demytze**, Zablotow (LCJ 17)  $\frac{1}{2}$  W.

**Denes**, Komárkows (OeSt 119) 2 W.

**Dengelek**, Szanto (UN 11)  $\frac{3}{4}$  W.

Ausserdem noch mehrere Dörfer desselben Namens in Oesterreich.

**Denking**, & Stahling (ByO 17) 3 W.

**Denkingendorf**, Unterhölzingen  $\frac{1}{2}$  NW.

**Denkingen** 1, Preussen, & Schladern (KM 48)  $\frac{1}{4}$  N.

**Denkte**, Gr.-, Wolfenbüttel (Bs 24) 1 SO. — Kl.-, Wolfenbüttel (Bs 24)  $\frac{3}{4}$  SO.

**Denkwitz**, Glogau (NZ 1, OS 45)  $\frac{1}{4}$  SW.

**Denneritz**, Moarane  $\frac{1}{2}$  SW, Glauchau 3 W. (SW 21, 22)

**Denzawy**, Aarau (SC 1, 13, SN 2, 30).

**Denried** (Dannried), Ahrnschwang (ByO 66) 1 S.

**Denta**, Fl., Dotta (OeSt 122)  $\frac{1}{2}$  S.

**Dente-Landsberg**, Graz (OeSt 48)  $\frac{6}{10}$  S.

**Denzin**, Belgard (BSt 21)  $\frac{1}{2}$  SO.

**Derben**, Genhita (BPM 11)  $\frac{1}{4}$  W.

**Dercum**, Euskirchen (Rh 22)  $\frac{3}{4}$  NO.

**Derecska**, Fl., & Beravoty-Ujfalud 2 N, Derecska 3 S. (Te 40, 41) S.

— Kiss-Terence (UN 13)  $\frac{2}{3}$  NO.

**Derekyghaza**, Kistelek (OeSt 103) ca. 4 O.

**Derenburg**, Stadt, & Papierfabr., Halberstadt (MH 9)  $\frac{1}{2}$  SW.

**Derenkinden**, H<sup>o</sup> (SC 1, 51), Subigen (SC 1, 50) 2 Kilom.

— 711 Dillingen — Wd 135)  $\frac{3}{4}$  NO.

**Dersdorf**, Düsseldorf (BM 29, KM 7)  $\frac{3}{4}$  NO.

**Derenthal**, Porzellanfabr., Hötzer (Wf 42)  $\frac{1}{2}$  SW.

**Derisdorf**, Rnpbach (Na 26)  $\frac{1}{2}$  SO.

**Derischaweller**, Düren (Rh 8)  $\frac{1}{2}$  W.

**Derikum**, Norf (Rh 64)  $\frac{1}{4}$  NO.

**Derlen**, Bona (Sa 11)  $\frac{3}{4}$  NO.

**Derlebach** 1, d. Rheinprov., Herdorf (Rh 52)  $\frac{1}{4}$  N.

— i. Sachs.-Weimar, Fl., & Salzungen Th 45)  $\frac{1}{2}$  SW.

**Dernaun**, Remagen (Rh 46)  $\frac{2}{4}$  SW.

**Dernbach** bei Neuwied, Goblitz (Rh 52) 3 NO.

**Berne**, Alten-u. Kirch., Dortmund (BM 50, KM 18)  $\frac{3}{4}$  NO.

**Berneburg**, Ringelheim  $\frac{1}{4}$  NW, Hildesheim 2 SO. (Ba 11, Ha 70)

**Berns**, Tizna, Karczag (Te 7) 4  $\frac{1}{2}$  NW.

**Berehokwee**, St. Peter (OeSt 82) 0,5.

**Bereselak**, & Mülheim a. Rh. (BM 100, KM 3)  $\frac{6}{10}$  O.

**Berardorf**, Soheim (Rh 40) 1 S.

**Berseokow**, Griefswald (BSt 57) 1 S.

**Bersum**, Alt-u. Neu-, Kluse-Dörpen (Wf 31) 1 W.

**Berthelm**, Ober-u. Unter-, Maulbronn (Wd 5)  $\frac{1}{4}$  N.

— i. Baden, Fl., Wertheim (Ba 141)  $\frac{1}{4}$  O.

**Berwitz**, Gr. Kreuz  $\frac{1}{2}$  O, Werder 1 NW. (BPM 7)

**Besberg** 1, d. Schweiz, Stadt, & Basel (Ba 56) 5,3 SW.

**Beschney**, Josefstadt (SNV 6)  $\frac{3}{4}$  SO.

**Bessa**, Böhm, Trübau (OeSt 11)  $\frac{2}{3}$  S.

**Bessau**, Neu-, bei Friedeberg, von Driesen (PO 18)  $\frac{1}{2}$  SO.

**Bessendorf**, Eisenbrod (SNV 15) 2 NO.

**Bessinno**, Pölschach (OeSt 80) 4.

**Beszánfalva**, Morawica (OeSt 122)  $\frac{3}{4}$  O.

**Beszák**, Szigör (OeSt 111)  $\frac{3}{4}$  O.

**Betern**, \*Stiokhausen  $\frac{1}{4}$  SO, Leer 3 O. (O1 14, 16, Wf 35).

**Betz**, Haxan (UN 10) 5 NO.

**Betzold**, Stadt, & T Herford  $\frac{3}{4}$  SO, Bielefeld 4 NO, Driburg 4 NW, Paderborn  $\frac{1}{4}$  NO. (KM 29, 28, Wf 39, 7).

**Bettenhausen**, & Tübingen (Wd 135)  $\frac{1}{2}$  NO.

**Bettingen** a. d. Erms, & Metzlingen (Wd 130)  $\frac{3}{4}$  SO.

— Fl., Rottenburg (Wd 137)  $\frac{1}{2}$  S.

— Halden (Wd 125)  $\frac{1}{4}$  SW.

— am Schlossberg, Kirchheim unter Teck (Wd 153)  $\frac{1}{2}$  S.

— in Hohenzollern, \*Ehingen (Wd 172)  $\frac{1}{2}$  S.

— Allensbach (Ba 85) 0,5 NO.

*Siehe dag. Station Bettingen, FH 8.*

**Bettum** (\*M<sup>o</sup> Ba 23), Wolfenbüttel (Bs 24a)  $\frac{1}{2}$  O.

**Betzlin**, Thionga (Ba 69) 0,5 NO.

**Betzlingen** (\*M<sup>o</sup> SO 44), & Tharandt  $\frac{1}{2}$  NO.

— Pötschappel  $\frac{3}{4}$  SW. (SO 46, 45).

— (PH Th 20), Tchenz (Th 24)  $\frac{1}{4}$  SO.

**Deudenheim**, Offenburg (Ba 28) 1,3 SW.

**Deustetten**, Ober-u. Unter-, Eilwangen (Wd 87)  $\frac{1}{2}$  NO.

**Deuna**, Gernroda (ML 31) 1 SO.

**Deute**, Guntershausen (HN 9, MW 3) 1 SW.

**Deutendorf**, St. Peter (OeSt 82) 0,5.

**Deutschendorf**, Schlotbitten  $\frac{1}{2}$  NO, Mühlhausen  $\frac{1}{2}$  SO. (PO 41, 42).

**Deutsch-Feltritz**, Stilling (OeSt 45)  $\frac{3}{4}$  S.

**Deutsch-Holland**, Eisenzeisler, Hochfeld (Rh 88)  $\frac{1}{4}$  W.

**Deutsch-Kreuz**, Oedenburg (OeSt 97) 1,5.

**Deutschtal**, ChH (OeSt 64) 2,5.

**Deutzen**, Borna (SW 93)  $\frac{3}{4}$  SW.

**Deutz**, Siegen (BM 80, KM 64)  $\frac{1}{2}$  O.

*Siehe dag. Station Deutz, KM 2.*

**Devu-Vanya**, Fl., & Gyoma (Te 31) 2 NO.

**Devocser**, Fl., & Raab (OeSt 69) 9 S.

— Keszthely (OeSt 120) 8.

**Develler**, Basel (SC 1, 1) 34 Kilom.

**Develheim**, Nierstein  $\frac{1}{2}$  SW, Oppenheim  $\frac{1}{2}$  SW. (HL 7, 6).

**D'florn**, Langewiese (Rh 7)  $\frac{1}{2}$  O.

**D'florn**, Langewiese (OeSt 150) 1,5.

**Diatkower**, Kolomaa (LCJ 16)  $\frac{3}{4}$  W.

**Dichtelbach**, Bacharach (Rh 57) 1 SW.

**Dicksweil**, Hiltrup (Wf 19)  $\frac{1}{4}$  S.

**Didszullen**, Gumminnen (PO 60) 3 SO.

**Diebach**, Rhein-, Bacharach, a. Rhein-Diebach (Rh 57).

— Ober-, Bacharach (Rh 57)  $\frac{1}{2}$  S.

**Dieburg**, Stadt, & Dieburg (HL 26)  $\frac{3}{4}$  SW.

**Dieck**, Otheln (Ba 33, ML 7, MH 34)  $\frac{1}{4}$  SW.

**Diadelshelm**, Bretten (Wd 4)  $\frac{1}{2}$  NW.

**Diadenbergen**, Niederörsheim (HL 40)  $\frac{2}{4}$  N.

**Diederdorf**, Gausw 1 SW, Münchenberg 2 O. (PO 6, 4).

**Diedensfeld**, Makkor (Pf 35)  $\frac{1}{4}$  W.

**Diedersheim**, Schifferke, Neukarls 0,2 N, Mosbach 0,5 W. (Ba 101, 102).

**Diefflen**, Dillingen  $\frac{1}{2}$  NO, Saarouis 1 N. (Sa 14, 13).

**Dielen**, Länfelzingen  $\frac{1}{2}$  W, Sissach  $\frac{1}{4}$  S. (SC 1, 9, 1, 7).

**Diehmen**, Bautzen (SO 20)  $\frac{1}{4}$  SW.

**Diehsa**, Reichenbach i. Sachsen  $\frac{1}{2}$  N, Umsannadorf  $\frac{3}{4}$  SW. (SO 25, BG 14).

**Diekholzer**, Hildesheim (Ha 70) 1 S.

**Dienke**, Jena (BM 14, 15) N.

**Diefen**, Ober-u. Unter-, Stogen (BM 80, KM 64)  $\frac{3}{4}$  SO.

**Diehlheim**, Wiesloch (Ba 6) 0,9 SO.

**Dielingen**, & Bünde (Ha 53) 4 NW.

**Dieltkirchen** (Pf 71), Münster a. St. (Wf 20) 3 SW.

**Dielmissen**, Vorwohle (Ba 3) 2 NW.

**Dielow** (Dybl), Fürstengrün  $\frac{1}{4}$  SW, Neudorf  $\frac{1}{4}$  SW. (NM 14, 15) N.

**Diernard**, Göttingen (Ha 84)  $\frac{3}{4}$  SO.

**Diernerstein**, Frankenstein (Pf 8)  $\frac{1}{2}$  W.

**Diernitz**, Halle (Ba 18)  $\frac{1}{2}$  NO.

**Diernitzen**, Thun (SC 1, 47)  $\frac{3}{4}$  SW.

**Diendorf**, Nabburg (ByO 69)  $\frac{3}{4}$  SO.

**Dienheim**, Weinbau, Oppenheim (HL 6)  $\frac{3}{4}$  S.

**Dienstweiler**, Birkenfeld (Sa 41)  $\frac{1}{2}$  NO.

**Diepenau**, Fl., & von Minden (Ha 48, KM 33) 3 NW.

**Diepenbroek**, Blei-, Zink-, Kupfer-, Eisen-, Schmelz-Gruben der Holland. Act.-Ges., de Tweede nederlandse Loodmy'n, Calcium 0,9 NO, Hochfeld 1 SO, Duisburg 1,2 SO. (KM 8, 10, Rh 88).

**Dieplintchen**, Huttenwerk, Stöhring (Rh 5)  $\frac{1}{2}$  S.

**Dieppardorf** (Dippersdorf), Röthenbach (ByO 43)  $\frac{1}{2}$  SO.

**Diepfingen**, Sommeran (SC 1, 8)  $\frac{1}{4}$  NO.

**Diepholz** (KM 74), Stadt, & T Osabrück 6 NO, Nienburg 8 NW. (Ha 57, 26).

**Diersehe Fabrik**, Birkenfeld (Sa 41) 1 NW.

**Dierbach**, Schaidt (Pf 42)  $\frac{1}{4}$  NW.

**Dierdorf**, Stadt, & Eisenfabr., Neuwied (Rh 51)  $\frac{2}{3}$  NO.

**Dierikon**, Luzern (SO 1,25, SN 2,57) 1 NO.

**Diersburg**, Offenburg (Ba 38) 1,8 S.

**Diersheim**, Remchen (Ba 25) 1,3 NW.

**Dies** mit 6 Mühlen, Laurenburg (Na 25)  $\frac{1}{4}$  NW.

**Diesberg**, Basel (Ba 56) 4 SW.

**Diesdorf**, & Magdeburg (MH 1)  $\frac{1}{4}$  W.

— Striegau (BF 67)  $\frac{1}{4}$  NO.

**Diesebach**, Regenstauf (ByO 25)  $\frac{3}{4}$  NW.

**Diesenhofen**, Stadt, & Gottmadingen  $\frac{1}{4}$  SW, Schaffhausen 1 SO. (Ba 80, 77).

**Diesfurt**, stiemlich bei Industrie, Parksteinbüttel (ByO 74)  $\frac{1}{4}$  NW.

**Dieskau**, Gröbers (ML 13)  $\frac{1}{4}$  W.

**Diesknach** bei Büren, Flürzen (SO 1,55) 8 Kilom.

— Thun (SC 1, 47) 3 N.

**Diessen**, Stadt, & Tating 1  $\frac{1}{2}$  NW, Starbnrg  $\frac{2}{3}$  NW. (ByS 195, 192).

**Diedelorf**, Pohnhölz (ByO 26)  $\frac{1}{2}$  NW.

**Dietselberg**, Landshut (ByO 10)  $\frac{6}{10}$  NO.

**Dietselkirchen**, Landshut (ByO 10) 2 SO.

**Dietsheim** 1, Württ., Fl., & Illertissen (ByS 208)  $\frac{1}{4}$  SW.

**Dietsenhofen**, Ansbach  $\frac{1}{4}$  NO, Fürth 3 W. (ByS 142, 48).

**Dietersberg** bei Wülfrath, Eisenhammer, Bodenvorf (ByO 60) 2 NO.

**Dietersdorf** bei Neuhaus, Wuldisch-Eschenbach (ByO 22)  $\frac{1}{4}$  O.

— bei Schönees, Bodenwörth (ByO 60) 4  $\frac{1}{2}$  NO.

**Dietersheim**, Bingerbrück  $\frac{1}{2}$  SO, Bingen  $\frac{3}{4}$  S. (Rh 58, T 27, HL 18).

**Dieterskirchen** b. Neunburg vorm Wald, Bodenvorf 2 N, Nabburg 2 SO. (ByO 60, 69).

**Dietsri**, Stadt, & Ingolstadt  $\frac{4}{10}$  NO, Rosenburg 1 W (ByS 243, 22).

— Ober-u. Unter-, bei Eggenfelden, Landshut (ByO 10) 6 SO.

— Fabr., & Pappenheim  $\frac{1}{4}$  NW.

— Truchlängen  $\frac{1}{4}$  SO, Neuzhausen 3 SO (ByS 249, 250, 39).

**Diethard**, Canb  $\frac{2}{4}$  NO, St. Goarshausen  $\frac{2}{4}$  NO (Na 14).

**Diethingen**, Rottweil (Wd 148)  $\frac{1}{2}$  NO.

**Dietskirchen**, Eschhofen (Na 31)  $\frac{1}{2}$  N.

**Dietslingen**, Wülfringen (Ba 145) 1 SO.

— Pforzheim (Ba 149) 0,8 W.

**Dietywi**, Gr.-u. Kl., Nebikon 1 SW, Langenthal  $\frac{1}{4}$  SO, Aarau 6 SO (SC 1, 18, 29, 13).

— Klein-, Gliskon (SNO 2, 54) 1 N.

**Dietz**, Alten-, Dies (Na 29)  $\frac{1}{4}$  NW.

— Freien-, Dietz unim. O.

**Dietzdorf** 1, Schles., Neumarkt (NM 36) 1 SW.

**Dietzenbach**, Langen (NM 3)  $\frac{1}{4}$  O.

**Differden**, Bona (Sa 11)  $\frac{3}{4}$  S.

**Diknanu**, Fl., Triest (OeSt 89).

**Dillach**, Stübing (OeSt 45)  $\frac{1}{2}$  W.

**Dillhausen**, Löhnberg (Na 57)  $\frac{1}{4}$  NW.

**Dillingen**, Stadt, prof. Station, & Offingen 2 NO, Mellingun  $\frac{3}{4}$  W, Donauwörth 4 SW (ByS 108, 28, 31).

*Siehe dag. Station Dillingen, \*Sa 14.*

**Dillstein**, Pforzheim (Ba 149) 0,4 S.

**Dillberg**, Fl., Neckargemünd (Ba 92) 0,9 NO.

**Dilsburg**, Saarbrücken (Sa 5)  $\frac{1}{4}$  NW.

**Dingelsdorf**, Constant 1,3 N, Altensbach 1,3 NO (Ba 87, 85).

**Dingelstedt** a. d. Unstrut, Stadt, prof. Station d. Th. 41, & Wellgarn-Spinnereien, Lünefeld  $\frac{1}{4}$  S, Heiligenstadt 2 SO (ML 39, 33).

— Halberstadt (MH 9)  $\frac{1}{4}$  NW.

**Dingen**, von Geestmünde (Ha 40) 1½ N, N  
**Dingolfing, Stadt**, v. Gelsehöring 3½ S,  
 Landshut 4 NO, Straubing 4½ SW (By 0  
 16. 10. 47).  
**Dinkelburg, Warburg** (HN 17) W 1  
 1½ NO.  
**Dinkelsbühl, Stadt**, v. Crailsheim 3 SW,  
 Ellwangen 3 NO, Wassertrüdingen 3  
 W, Nördlingen 4 NW, Ansbach 4½  
 SW (Wu 83 87. By 37. 34. Wd 120.  
 By 8 152).  
**Dinker, Walver** (Wf 14) 1½ N.  
**Dinkshöfen, Mühle** bei Oberpsal, Capel-  
 sen (Rh 53) ½ W.  
**Dinklage, Fl.**, v. Delmenhorst (Ol 5)  
 1/4 SW.  
**Siehe dagegen Station Dinaklen, KH 37.**  
**Dintenhäuser, Freising** (HyO 6) ½ N.  
**Dintshelm, Eppelsheim** (HL 42) 1½ NW.  
**Dintikon, Wildgog** (SNO 2, 28) 1½ SO.  
**Aarau** (SC 1, 12, 8NO, 2, 30).  
**Dinyas, Sagan** (Oest 120) 2½ S.  
**Dinkels, St. Mihály** (Oest 107) 1½ W.  
**Dioszegh, Bihar, Fl.**, Debrecin (Te 11)  
 5 SO.  
**Siehe dag. Station Dioszegh, Oest 79.**  
**Dippeeldorf** in Schloesen, Graffenberg  
 (NM 45) 2½ O.  
**Dippenverger, Beckingen** ¼ NO, Dillen-  
 gen 1 NO (8B 15, 14).  
**Dippers, Falden** (Bh 6) 1 O.  
**Dippmannsdorf, Brandenburg** (BPM 9)  
 2½ S.  
**Dippoldswalde, Stadt**, v. Tharandt 1½  
 SO, Dresden (SO 46. 1) 2 S.  
**Dirlwau, Fl.**, Kaufbeuren (By 8)  
 2 NW.  
**Dirmingen, St. Wendel** 1½ SW, Fried-  
 richthal 2 NW (Sa 43, 2).  
**Dirmstein** d. L. Pfalz, Fl., v. Frankenthal  
 (Ff 19) 1 NW.  
**Dirschel, Peterwitz** (Wi 14) 2 SW.  
**Dirschlingen, Stadt**, v. Heidenheim 2 O,  
 Nördlingen 2½ SW, Ofingen 3 N (Wd  
 125, 10. By 808).  
**— Ober**, Erbach ¼ SW, Ebingen 1 NO  
 (Wd 36, 172).  
**Dissen, Stadt**, v. Melle 1½ SW, Brake-  
 weg 3 N W (Ha 55, KM 27).  
**— Guntershausen** (HN 8. MW 3) 1 SW.  
**— Cötbus** (BG 9. HIG 16) 1½ NW.  
**Distelhausen, Tauberbischofsheim** (Ba.  
 136) 0,5 S.  
**Dieterich, Vettweis** ¼ O, Zülphil ¾  
 N (Rh 30, 21).  
**Ditteldorf, Zittau** 1 NO, Görllitz 3½  
 SW (SO 33, 27).  
**Dittelsheim, Osthofen** (HL 2) 1¼ NW.  
**Dittelsried, Erfurt** (Tb 8) ¼ SO.  
**Dittersbach** bei Böhm. Friedland, Zittau  
 (SO 33) 2¼ O.  
**—** bei Stolpen, Fliebach ¼ SW, Ra-  
 deberg 1¼ SO (SO 15..14).  
**—** bei Frauendorf, Freiberg 1. Sachsen  
 (SO 51) 1½ SO.  
**—** bei Frankenberg (SO 56) ½ NO.  
**—** bei Bernsdorf, Herrnb. 1¼ O, Gör-  
 litz 2½ SO (SO 30, 27).  
**—** Görllitz (NM 41) ¾ SW.  
**—** bei Lüben, Liegnitz (BF 23) 2¼ NO.  
**—** Sagan (NZ 7) 1 NO.  
**—** bei Landesht. Schlidau 2¼ S, Ruh-  
 bach 2 SW (NM 50, 53).  
**—** bei Braunl. 1. Böhm., Dittersbach  
 4¼ S, Waldenbr. ¼ S, Skaltz 3½  
 NO (NM 56, 57. SNV 23).  
**—** bei Landkron 1. Böhm. (Oest 50)  
 1½ NW.  
**—** bei Polleka 1. Böhmen, Graßendorf  
 1½ NW (Oest 8).  
**—** bei Böhm. Kamnitz, Kreisbitz-Neu-  
 dörfel (BN 14) 1 W.  
**Siehe dag. Station Dittersbach, NM 56.**  
**Dittersdorf** bei Jauer, Gr. Rosen (BF 19)  
 ¼ N.  
**—** Sproutau (NZ 5) ½ SO.  
**—** Zschopau ¾ W, Chemnitz 1¼ SO  
 (SW 65, 29).  
**—** bei Lauenstein, Pirna (SO 5) 2 SW.  
**—** bei Schleiz, Mohlthauer (SW 16)  
 2 NW.  
**—** bei Letomysl, Abtendorf ½ O, Bud-  
 digardorf ¼ SW, Zwitau 1 NO (Oest  
 10, 49, 9).  
**—** Kalsdorf (Oest 50) 1¼.  
**Dittersheim, Neufahrn** bei Freising (By 0)  
 5 ½ S.  
**Dittigheim, Tauber-Bischofsheim** (Ba 136)  
 0,3 S.

**Dittlshausen, von Donauwechungen** (Ba  
 185) 2,1 SW.  
**Ditting** (Thilling, Fl., v. Passau 3 NW  
 (By 0) 58, KE 54).  
**Dittlingen, Thun** (SC 1, 47) 5 Kilom.  
**Dittmannsdorf, Gr.**, Radeberg (SO 14)  
 1¼ NW.  
**—** Kl., Radeberg (SO 14) 1 N.  
**—** Dittersbach ½ NO, Waldenberg ¼  
 NO, Schweidnitz ¼ SW (NM 56, 57.  
 BF 16).  
**—** Zschopau (SW 65) ¾ N.  
**—** Dittschdorf, Frankenstein. Schleis-  
 en (BF 11) ¾ NW.  
**—** Borna (SW 93) ¾ NO.  
**Dittmar, Bzuorwitz** (Wi 12) 1 NW.  
**Ditzbach, Geislingen** (Wd 30) 1¼ SW.  
**Ditzum, Oldersum** 1 SW, Emden 1 SO  
 (Wf 37, 38).  
**Ditzumer Verlag, Emden** (Wf 38) 2½ S.  
**Ditwischau, Stadt**, v. Prag (Oest 27. By  
 22. Bu 1) 6½ SO.  
**Ditwischowitz, Lobositz** (Oest 38) 1 SW.  
**Diugoscin, Szczakowa** (KFN 66) 1¼ W.  
**Dluhje, Eisenbrd** (SNV 15) ¾ SW.  
**Dunytwitz, Lemberg** (GCL 29. LCJ 1)  
 2½ SO.  
**Dneboch, Münchengrätz** (TKP 11) ½ NO.  
**Dnenic, Saab** (RW 5) ½ SO.  
**Dobbo, Tissa-Lacs** (Ta 20) 1½ SO.  
**Dobbin, Söllingen** ½ SW, Jerxhelm  
 ½ NW (Bz 23, 17).  
**Dobberphul, Döllitz** (Os 58) ¾ SO.  
**Dobbertin, Fl.**, v. Güstrow (MK 12. FF  
 1) 3 SW.  
**Dobberzin, Angermünde** (BS 6) ¼ NO.  
**Dobezyce, Stadt**, Wolleska (GCL 3)  
 3¼ SO.  
**Dobitz, Kalsdorf** (Oest 50) 1½.  
**Dobelbad, Mineralquellen**, Fremstetten  
 (GK 3) ½ NW.  
**Dobran 1. Mecklenb., Stadt, Seebad**, v. T  
 Rostock (MK 1) 2 W.  
**Dobrodo, Montalcene** (Oest 172) ½ N.  
**Doberna, Böhm.-Leipa** (BN 5) ¾ NO.  
**—** bei Bensen (BN 27), Bodenbach (Oest  
 43. BN 1) 1 O.  
**—** bei G. N. J. Jesnitz (NM 18) 1 N.  
**Dobers, Uhmansdorf** 2¼ O, Rauscha  
 2¼ NW (BG 14, 25).  
**Doberschau, Haynan** (NM 81) ¾ SO.  
**—** Bautzen (SO 20) ½ SW.  
**Doberschütz, Bautzen** (SO 20) 1 NO.  
**Dobersdorf, Leobschütz** (Wi 10) 1 SW.  
**Dobien, Wittenberg** (Ba 9) ¼ NW.  
**Dobieszewo, Nicksel** (PO 20) 5 SW.  
**Dobinow, Laibach** (Oest 76) 27.  
**Dobinowau, Bauerwitz** (Wi 12) 1 N.  
**Dohi, Wildon** (Oest 51) 2¼.  
**Doboz, v. Tabakow, Caaba** bei Bekes  
 (Ta 33) 2 NO.  
**Dobra, v. Przemysl** (GCL 22) 1 NO.  
**—** bei Zschorna, Radeberg (SO 14) 3¼  
 NW.  
**—** bei Radeberg, Fliebach 1¼ S, Ra-  
 deberg 2¼ SO (SO 15, 14).  
**Dobraken, Pilsen** (BWS. KfJ 39) ½ NO.  
**Dobran, v. Pilsen** 1½ SW.  
**Dobran, Gogolin** (Os 11) 1¼ SW.  
**Dobrawitz, Stranov-Krnak** ¼ O, Jung-  
 bunzian (TKP 7, 8) 1 SO.  
**Dobrawnik** (Doubrawnik), Fl., v. Brünn  
 (KFN 56, 8) 1 R 4 NO.  
**Dobry, Dobrusn**, Kozoliers (PO 28)  
 2 SW.  
**Dobrenice, Königgrätz** 1½ SW, Prolone  
 2 NW (SNV 3. Oest 19).  
**Dobrichowitz, Dobrichowitz** (BW 19)  
 1½ W.  
**Dobrlugk, Stadt**, v. Herzberg 3 SO,  
 Burxdorf 3 NO, Lübben 5¼ SW (Ba  
 23, 24, 6).  
**Dobrin, Rokan**, Stadt (Wi 1) ¼ O.  
**Dobrieh** (Dobria), Baw. v. Rowitz 1¼  
 S, Horowitz 2½ SO, Dobrichowitz 2½  
 SW (BW 18, 14, 29).  
**Dobritz, Gross**, Niederau ½ N, Friste-  
 witz ¼ SO. (LD 15 14).  
**Dohromil, Stadt**, v. T. Przemysl (GCL 22)  
 3¼ SO.  
**Dohroslawitz, Bauerwitz** (Wi 12) ¾ N.  
**Dobru, v. Lemberg** (GCL 29, LCJ 1)  
 1 6 NO.  
**Dobrowa, Reichenberg** (Oest 143) 1¼.  
**Dobrowiany, Chodorow** (LCJ 7) ¾ SW.  
**Dobruine, Laibach** (Oest 76) 1 L.  
**Dobruschka, Fl.**, v. Webersheim, Josefstadt  
 NO, Wildenschwert 5 NW (SNV 6. Oest  
 12).

**Dobrzau, von Staab 1 N, von Pilsen** (BW  
 5) 1½ SW.  
**Dobrzyce, Stadt**, v. Rawicz (Os 37) 9 NO.  
**Dobruha, Eisenwerk**, T. Waltzen (Oest 92)  
 1 NO.  
**Dodenleben, Blankene** (AK 33) ¼ NO.  
**Dodeleben, Hohen, Magdeburg** (BPM 18)  
 1¼ SW.  
**—** Nieder-. Magdeburg 1 W.  
**Dodelle**. × Oerden (BM 110) unzm.  
**Dodennu 1. Hessen, Fl.**, Marburg (MW  
 11) 3¼ NW.  
**Döben, Waidan** (ML 4) ¼ S.  
**Döben, Limm** (LD 23) ¾ NO.  
**Döberitz, Spandau** (Bil 2) ¾ SW.  
**Döherie, Trautenau** (SNV 28) ¼ NO.  
**Döbern, Oppeln** 1¼ NW, Löwen 2½ O  
 (Os 10. RO. 1. NM 43).  
**—** Alt-. Fl., v. Yetschau 2 S, Lübbenau  
 3¼ S (HG 8, 7).  
**—** Neu-. Yetschau 2 S, Lübbenau (PO) 1, 8  
 (BG 8, 7).  
**—** bei Pr. Holland, Schlobitten (3) 4  
 2 O.  
**—** Bitterfeld (Ba 13) ¼ SW.  
**Döbernitz, Delitzsch** (BA 38) 1¼ NO.  
**Döbling, v. Mineralbad, Wien** (KE 1,  
 KFN 1) ¼ NW.  
**Döbra** bei Usling, Radeberg (SO 14) ¼  
 NO.  
**Dögös, Pusztia, Uj- u. O., Tardosked**  
 (Oest 83) 1 N.  
**Döhlen mit Ober-Döhlen, Fl.**, Potzchap-  
 pel ¼ SW, Tharandt ¼ NO. (SO 43, 46).  
**Döhnia, Grottau** (SO 34) ¼ S.  
**Döhren, Hannover** (Ha 1) ½ SO.  
**—** Gross-. Salzgitter (Ba 12) ¾ SO.  
**Döllitz, Leisig** (LD 1) ½ S.  
**Döllitz, Scheuditz** (ML 13) 1¼ SO.  
**Döllnitz, ber. Brauerei, Halle** (Ba 18)  
 1½ SO.  
**Döllstedt, v. Walschleben** (NE 10) 1½ NW.  
**Dölmte, Holzindien** (Wf 43. Ba 1) 2½ N.  
**Dölsdorf, Stumsdorf** (ML 9) ¾ SO.  
**Dölzig, Gr. u. Kl., Scheuditz** (ML 13)  
 2¼ S.  
**Dömitz, Stadt**, v. Grabow 3¼ SW, Wen-  
 de 3¼ W, Trow 3¼ W, Wittenberg 6  
 NW. (BH 14, 13, 11).  
**Dömös, Gross-Maros** (Oest 90) 1 W.  
**Dönhausen, Eyratrup** ½ SW, Nienburg  
 2 N. (Ha 28, 26).  
**Doer, Kistelek** (Oest 108).  
**Dörenhagen, Paderborn** (Wf 7) ¾ SO.  
**Dörenthe, Ibsenbüren** (Ha 61) 1 S.  
**Dörfel** in Büchen, Reichenberg ½ S,  
 Langenbrück ¼ N, (SO 38. SNV 23, 21).  
**—** Zauch-Neu-Titschen (KFN 23) 1¼  
 NW.  
**Dörfel, Böbelmkirchen** (KE 10) ½ SW.  
**—** Baden (Oest 154) ¼ W.  
**Dörfles, Malines** (By 65) 1 SW.  
**Dörfelingen 1. d. Schweiz, Schaffhausen**  
 (Ba 77) 0,7 O.  
**Döringstedt, Fl.**, Staffelnstein (By 69)  
 ¼ SW.  
**Dörnberg, v. Lauenburg** (Na 25) ¼ W,  
**Dörnhagen**, v. Guxbafon ½ N, Gunters-  
 bausen ¾ O. (HN 8, 9).  
**Dörningheim, Pz** (BF 23), Wilhelmabad ¾  
 SW, Malnk ¼ O. (FH 4, 2).  
**Dörnthal, Freiberg 1. Sachsen** (SO 51)  
 2½ S.  
**Dörpzig, Kiese-Dörpzig** (Wf 31) ¼ NW.  
**Dörreback, X-Bingerbrück** (Rh 53) 2 W.  
**Dörrenbach, St. Wendel** (Sa 45) 1 SO.  
**Dörrenhau, Dittersbach** (NM 65) 2 SO.  
**Dörriegen, Salzherden** (Ha 80) 1 SW.  
**Dörreheid, Caub 1/2 N, St. Goarhausen**  
 ¾ S. (Na 13, 14).  
**Dörth, St. Goar** (Rh 55) ¾ W.  
**Dörzbach, T. Waidenburg** (Wf 76) 3½ N.  
**Dösau, Wierb.**, v. S. Arburg (Wf 1) ¼ NO.  
**Döteberg, Seelze** (Ha 21) ¼ S.  
**Döttingen, Waldenburg** (Wf 76) 1¼ NO.  
**Siehe dagegen Station Döttingen, SVO 2, 59.**  
**Dognauka, Fl.**, Bergwerk, Oravitz 4  
 NW, Temesvar 6 O. (Oest 130, 119).  
**Dohale, Kougrätz** (SNV 3) ¾ NW.  
**Dohms, Halbau** (NM 34) 2 SO.  
**Dohn, v. Wierb.**, v. S. Arburg, Mügeln  
 ¼ S, Dresden 1½ SO. (NO 1, 2).  
**Dohnau, Liegnitz** (BF 23) 1¼ SW.  
**Dohndorf, Cöthen 1 SW, Biendorf** ½  
 SO. (MH 34, 33).  
**Dohnen, Unterlöss** (Ha 8) 2¼ W.  
**Dojaez, Dettia** (Oest 122) 1¼ W.  
**Dojan, Josefstadt** (SNV 6) ¾ NO.  
**—** Krapup 1 O, Lipsitz 1 NO. (Oest 31, 30).



**Dolanek**, von Tarnau (SNV 17, TKP 12) 1/4 NO.  
 — **Theresienstadt** (OeSt 37) 1/4 SO.  
**Dolberg**, Hamm (BS 95. KM 21. Wf 15) 1 1/2 NO.  
**Dolgelin**, Gosow 1 1/2 S, Lobus 1 1/2 NW, (Ba 6. 10. 40).  
**Dolgin**, Sebnitz (Ha 76) 3/4 O.  
 — **Waldenberg** (OS 55) 1 1/2 SW.  
**Dolgesheim**, Gutersheim (HL 5) 1 W.  
**Dollina**, Divacca (OeSt 84) 3.  
**Dolliniany**, Chodorow (LČJ 7) 1 NO.  
**Dollbergen**, Obererwald (Ba 65) 1 NO.  
**Dollendorf**, Über- u. Nieder-, Bonn 1 1/2 SO, Godesberg 1/2 NO, Miehlem 1/2 NO (Rh 42. 113. 44).  
**Dollna**, Dzeschowitz (OS 12) 1 1/4 O.  
**Dollnstein** (ByS 247), Fl., Ingolstadt 3 1/2 NW, Meringen 3 1/2 NO, (ByS 243, 50).  
**Dollopsa**, Zuckersiederei, Prerau (KFN 19) 3 N.  
**Dollstädt**, Alt-, Fl., u. Grunau 2 1/2 SO, Güldenboden 2 SW, (PO 38. 40).  
**Dolzig** (Dolak), Stadt, u. Pöln. Lissa (OS 40) 8 NO.  
 — bei Sorau, Sommerfeld (NM 19) 1 1/4 SW.  
**Domauze**, Ingramadorf (BF 6) 1 1/2 S.  
**Domascheltz**, Prerau (KFN 19) 1 SO.  
**Domaschitz**, Jungbunzlau (TKF 8) 2 1/2 O.  
**Dombrzyhana**, Kóciogryzka (T 34) 4 1/2 S.  
**Dombske**, Osiek (PO 25) 1/2 NO.  
**Dombrowa**, Buzhen (OS 21) 1 1/2 NW, Tarnow (GCL 10) 2 1/2 N.  
**Dombrowka**, u. Kalsch (RO 9) 1 SW, — Gogolin (Os 11) 1/2 O.  
**Dombrowken** bei Angerburg, u. Insterburg (PO 58. TI 4) 4 SO.  
 — bei Graudenz, Teresopol (PO 29) 4 1/2 SO.  
 — bei Pr. Stargard, Peiplin (PO 33) 1 1/4 SW.  
**Domühl**, Fl. Ansbach (ByS 152) 3 W.  
**Domwidler**, Bern (SC 1, 39) 7 1/2 S.  
**Domürkheim**, Alheim (HL 4) 2 W.  
**Domersleben**, Magdeburg 1 1/2 SW, Blumenberg 1 N. (MH 1. 4).  
**Domeszowy**, Burzyna (LČJ 10) 1 S.  
**Dometzko**, Oppeln (OS 10. RO 1) 1 1/2 SW.  
**Dommitzsch**, Stadt, u. Wittenberg 4 1/2 SO, Holsdorf 3 SW, Hersberg 3 W (Ba 3. 9. 21).  
**Domnan**, u. u. Pr. Eylau 1 O, Königsberg 5 1/2 SO, Lwönbagen 3 1/2 SO (OPS 18. 8. 9. FO 52).  
**Domony**, Assód (UN 8) 1/2 W.  
**Domostio**, Havau (UN 10) 5 1/2 NO.  
**Dompierre**, Bern (SC 1, 39) 8 SW.  
*Siehe dagegen Station Dompierre in Frankr.*  
**Domslae**, Laase (OeSt 74) 1 1/2 N.  
**Domslau**, u. Brestan (NM 39) 1 1/2 SW.  
**Domshöhe**, Raiborn (Wf 5) 1/2 NW.  
**Domstadtl**, Fl., Oilmütz (KFN 58. OeSt 43) 3 SO.  
**Donaudorf**, Kemmlach (KE 18) 3 1/2 NW.  
**Donaurieden**, Erbach (Wf 36) 1 1/4 SW.  
**Donaustrauf**, Fl., u. Regensburg 1 1/4 O, Waiblaistrasse 3/4 O (ByO 22. 23).  
**Dondorf**, Bayreuth (ByO 80. ByS 225) 1 SW.  
**Donerau** in Schles., Dittersbach (NM 56) 1 1/2 SO.  
**Donnetotten**, Waberi, Kirchheim u. T. (Wf 163) 2 SO.  
**Donsbürggen**, Cleva (Rh 75) 1/2 W.  
**Donzdorf**, u. Süssen (Wf 28) 1 1/2 NO.  
**Doppöben**, Sualpingen (PO 62) 1 SO.  
**Doppelschwanden**, Nebikon (SC 1, 18) 2 1/2 Kl.  
**Dorberg**, Emmenbrücke (SC 1, 24) 4 Kl.  
**Dorf**, Nordhausen (ML 26) 1 1/2 SW, — a. d. Enna, Hag 1 1/4 SW, St. Valentin 1 1/2 SW (KE 23. 24).  
 — **Kiedau-Ried** (KE 49) 1/4 SW.  
**Dorfbauerschaft** Salskowitz (Wf 8) 1 NW.  
 — **Münster** (Wf 20) 1 1/2 SW.  
 — **Emden** (Wf 32) 1/4 rings nm die Station Heggen.  
**Dorfchemnitz** siehe Chemnitz.  
**Dorfleiden**, Nieder-, Vilbel 3/4 O, Dortalweil 3/4 SO (MW 22. 21).  
 — **Ober-**, Vilbel 1 O, Dortalweil 3/4 SO (MW 22. 21).  
**Dorfen** (ByS 272), Fl., u. München 5 NO, Freising 5 NO, Landshut 4 S (ByS 129. ByO 1. 6. 10).  
**Dorf-Güll**, Langgöns (MW 15) 1 O.

**Dorfhain**, Gross-, von Tharandt 1 SW, Klängenberg-Colmütz 1/2 O (SO 46. 48).  
 — **Klein-**, Tharandt (SO 46) 1/2 SW.  
**Dorheim**, Naubheim 1/4 SO, Friedberg 1 1/2 NO (MW 17. 18).  
**Dorhinterkingen**, Bopfingen (Wf 117) 1 S.  
**Dorlor**, Wesseln (KFN 60. Na 21) 1 NO.  
**Dorlsagen**, Dormaten (Rh 33) 1/4 SO.  
**Dorn**, Solingen (BM 101) 1/4 SO.  
 — **St. Peter** (OeSt 82) 1/4 O.  
**Dorna**, Ronneburg (SW 87) 3 1/2 NW.  
**Dornach**, Basel (Ba 56) 1 S.  
*Siehe Station Dornach, Franz. Ostb. 2, 317.*  
**Dornau**, Leobersdorf (OeSt 18) 1/4 O.  
 — **Pettau** (OeSt 111) 1/4 O.  
**Dornbach**, Wien (KK 1) 3/4 NW.  
**Dornberg**, Kireth, Nieder-, u. Gross-, Bielefeld (KM 28) 1 SW.  
 — **Gr-Geran** (HL 22) 1 1/2 S.  
**Dornbirn** in Vorarlberg, u. T. Au (VS 8, 17) 2 S.  
**Dornböck**, Cöthen 1 1/2 NW, Bernburg 1 1/2 NO (MH 34) 3 1/2 NO.  
**Dornburg**, Schönbeck 2 O, Gnadau 1 1/2 NO (M 2. 3. 4).  
 — **d. Saas**, Stadt, u. Naumburg 2 1/2 SW, Sulza 1 1/2 S, Apolda 1 1/2 SO (Th 14. 12. 11).  
**Dornbusch**, Liegnitz (BF 23. NM 33) 1 1/4 S.  
**Dordorf**, \*Hadamar (Na 48) 1 NW.  
 — bei Eisenach, Saisungen 1 1/4 NO, Markau 1 1/2 SW (Th 45. 44).  
 — **Naumburg** u. S. Sulza, Sulza 1 1/2 S, Apolda 1 1/2 SO (Th 14. 12. 11).  
**Dornick**, Bad. (Ba 56) 2 SO.  
**Dornek**, St. Peter (OeSt 82) 2 1/2 S.  
**Dornhan**, Stadt, u. Oberdorf (Wf 145) 1 NW.  
**Dornheim**, Gr.-Geran (HL 22) 3 1/2 S.  
**Dornhennersdorf**, Zittau (SO 33) 1 1/2 NO.  
**Dornholzhausen**, Homburg (Ho 1) 1/4 NW.  
 — **u. Langgöns** (MW 15) 1/2 W.  
**Dornstätt**, Uim (Wf 54) 1 SW.  
**Dornstedt**, Teutchenhau 3/4 SW, Ober-Röbinken 1 SO (ML 80. 21).  
**Dornstetten**, Stadt, u. Horb (Wf 149) 2 W.  
**Dornum**, Fl., u. Leer 8 1/2 NW, Oldersum 4 1/2 NO, Emden 6 NO (Wf 35. 37. 39).  
**Dorochow**, Hales (LČJ 11) 1 1/2 SW.  
**Dorogh**, Hajdu, u. Ujfehértó (Th 13) 3 NW.  
**Dorotheenthal**, Wangerin (Bst 17) 1 1/2 S.  
**Dorow**, Labes (Bst 18) 3 1/2 S.  
**Dorozama**, Stadt, u. Segedín (OeSt 110) 1 NW.  
**Dorp**, Solingen (BM 101) 1/2 SO.  
**Dorposch**, Teresopol (PO 29) 1 1/2 SO.  
**Dorshelm**, Bingerbrück 3 1/2 S, Langen-Lonsheim 3 NW (Rh 58. Sa 27. 28).  
**Dorsholz**, Wahnstütel 1 S, Borsum 1 1/2 N (Ba 34. 14).  
**Dorste**, Norderheim (Ha 81) 2 O.  
**Dorsten**, Stadt, u. Sterkrade (KM 36) 3 NO.  
**Dorstadt**, Dortmund (BM 50. KM 18) 2 1/2 W.  
 — **× Marten** (BM 82) 1/2 NO.  
**Dorun**, Fl., u. T. Geestmünde (Ha 40) 3 N.  
**Dorun**, Fl., Nieder-, u. Ober-, Brennet (Ba 81) 0 N.  
**Dosenbach**, Schoppsheim (Ba 21) 5/8 SO.  
**Dosenheim**, Ladsenburg (MN 15) 1 SO, Heideberg (Ba 3) 0.7 N.  
**Dotha**, Bukaczowce (LČJ 9) 3 S.  
**Dottendorf**, Bonn (Rh 42) 5/8 S.  
**Dotterhausen**, Horb (Wf 142) 1 1/2 W.  
**Dottkon**, Wildberg (SN 2. 38) 1 1/4 O.  
**Dottingen**, Heisterheim (Ba 43) 1/2 O.  
**Dotzheim**, Schlierstein (Na 2) 1 N.  
**Dotzinger**, Pterleben (SO 1, 55) 7 Kl.  
**Doudleb** (Daudleb), Chotsen 2 1/2 N, Wildenevchert 2 1/2 NW (OeSt 14. 12).  
**Dounko**, Laase (OeSt 74) 0.1.  
 — **Reichenburg** (OeSt 143) 1/4 O.  
**Doxan**, Theresienstadt (OeSt 37) 1 SO.  
**Dozza**, Jász, Havau (UN 10) 5 1/2 SO.  
**Dozwel**, Amriewall (SN 2, 2) 1 1/2 N.  
**Dozschke**, Theresienstadt (OeSt 37) 2 O.  
**Drachenbrunn**, Brealau (OS 1. NM 39) 1 1/2 W.  
**Drachenburg**, Eisenwerk u. Glashütte, Fl., u. St. Georgen in Sietermark 1 1/2 S, Pöllsach 4, (OeSt 63. 60).  
**Drachenstein** (Trackenstein) Kirchheim u. T. 2 SO, Geislingen 3 SW (Wf 153. 30).

**Drackenberg**, Fl. von Rohrsen 1/2 SW, Niemburg 3/4 N (Ha 27. 36).  
**Drakenstedt**, Magdeburg 1 1/2 W.  
**Dragnas**, Warlubien (PO 31) 2 SO.  
**Drage**, Winsen (Ha 16) 7 1/2 NO.  
**Dragebruch**, Kreuz (OS 54. PO 19) 1 1/2 NW.  
**Drage-Lukatz**, Kreuz (OS 54. PO 19) 1 1/2 NW.  
**Drahanowitz**, Oilmütz (KFN 58. OeSt 43) 1 1/2 W.  
**Drachaynow**, Suliatyn (LČJ 19) 2 S.  
**Drachotusch**, Stadt, Weisskirchen (KFN 21) 3/4 W.  
**Draie**, Mainz (HL 11) 1 SW.  
**Dramburg**, Stadt, u. T. Wangerin 3 O, Labes 3 1/2 SO, (Bst 17. 18).  
**Dransfeld**, Göttingen 1 1/2 SW, Oberrnossa 1 SW (Ha 84. 94).  
**Drance**, Zernitz (BH 8) 5 1/2 NO.  
**Dranskovec**, Kratjowce (OeSt 116) 3/4 O.  
**Dratzig**, FH, OS 53, Kreuz (OS 64. PO 19) 1 1/2 S.  
 — **Walle**, Kreuz (OS 54. PO 19) 3/4 SO.  
 — **Ablage**, Kreuz (OS 54. PO 19) 1 1/2 S.  
 — **Vorwerk**, Kreuz (OS 54. PO 19) 2 3/8 N.  
**Drasendorf**, Koldorf (Rh 41) 1 1/2 SO.  
**Drasendorf**, Zittau (SO 33) 1 1/2 NO.  
**Drebkau**, Stadt, u. T. Tschafar, Cottbus (BG 9) 1 1/2 SW.  
**Drebnitz**, Gross- u. Klein-, Bieschowerda (SO 17) 1 1/2 SW.  
**Dredoborf**, Wallhausen (ML 25) 1 1/2 N.  
**Dreckbank**, u. Schweim (BM 39) 1 N.  
**Drees**, Nied-, Ober-, Eszkirchen 1 1/4 O, Bonn 3 SW (Rh 22. 49).  
**Dreitz**, u. Neustadt a. d. (BH 7) 2 1/2 S.  
**Dreglingen**, Donauschöningen (Ba 185) 1 1/2 S.  
**Drehbach**, Wolkenstein (SW 67) 3 1/2 NW.  
**Drehna**, Fürstl., u. Lössben (BG 6) 3 SW.  
**Drehnow** bei Grossen, Frankfurt a.O. (NM 11. PO 71) 4 SO.  
 — (Drehne) Sommerfeld (NM 19) 1 S.  
**Drehnen**, Buzzen (SO 20) 3 1/2 O.  
**Dreidorf**, Nakel (PO 26) 5 NW.  
**Dreien** (Dreyen) Herford (KM 29) 1 1/2 NW.  
**Dreierwalde**, Rheine 1 1/4 NO, Hörstel 1 1/4 NW (Ha 64. 63).  
**Dreihausen**, Unna (BM 54) 1/2 O.  
**Dreihöfen**, Littau (OeSt 45) 1/2 O.  
**Dreileben**, Oechersleben 2 NO, Magdeburg 2 W (MH 6. 1).  
**Dreilingen**, Sudburg (Ha 9) 3 1/2 NW.  
**Drei Schweinsköpfe**, Dantsig (PO 74) 1 S.  
**Dreien** in Bayern, u. Monheim (HL 39) 3 W.  
**Dreissnacker**, Meiningen (Th 50) 1 1/2 NW.  
**Dreissniguben**, Fainbrück 1/2 O, Reichenbach in Schles. 3/4 N (BF 14. 13).  
**Drenfurth**, Stadt, u. Wehlan 7 SO, Eastenburg 3 NO (PO 55. OpS 80).  
**Drennhaus**, Wilsen (HL 15) 1 NO.  
**Drenow**, Colberg (BSI 44) 2 W.  
**Drensen**, Gross-, u. Fielhne (PO 30) 1 1/2 N.  
 — **Klein-**, Fielhne (PO 30) 2 NO.  
**Drenzig**, Frankfurt a.O. (PO 71) 2 1/2 NO.  
**Dreusch**, Neuss (BM 16. Rh 14) 1 NW.  
**Dreuselndorf**, Nieder-, Burbach (KM 54) 3 SW.  
**Dreuznitz**, Paka (SNV 12) 1 1/4 SW.  
**Drewikow** (Drawikow), Pardsnütz (OeSt 18. SNV 1) 4 S.  
**Drewitz**, Gross-, Potsdam (BPM 5) 3, SO.  
 — bei Guben, Neusselle (NM 15) 2 SW.  
**Dreye**, Bremen 1 SO, Sebaldsbrück 3/4 SW (Ha 34. 33).  
**Dreychenheim**, Langen (MN 3) 2 NO.  
**Driedorf**, Stadt, u. Harborn (KM 57) 1 1/4 SW.  
**Drienem**, Stadt (BM 30 Rh 66) 1/2 SO.  
*Siehe dagegen Station Drienem, PO 18.*  
**Drievörden**, Leuchede (Wf 36) 1 W.  
**Dringenberg**, Stadt, u. Willebadessen 1 1/2 NO, Drübing 1 1/2 SO (Wf 4. 38).  
**Drispensiedt**, Hildesheim (Ha 70) 2 S N.  
**Drizwanitz**, Teresopol (PO 29) 2 SW.  
**Drowitz**, Drachwitzfabr., Brunn (OeSt 1) 3 1/2 NO.  
 — **Skalitz**, Boschwitz (SNV 23) 1/2 W.  
**Drochtersen**, u. T. Harburg (Ha 17) 7 NW.  
**Drobel**, Bernburg (MH 33) 1/2 O.  
**Drogen**, Sehmölin (SW 85) 1 1/2 N.



**Drohndorf, Gypsberg**, von Aschersleben (MH 30)  $\frac{3}{4}$  SO.  
**Drohobycz, Stadt**, v. Rortnik 10 NW, Przemysl 12 $\frac{1}{2}$  NO, (L.CJ 8. GCL 22).  
**Drohomiczani, Staulau** (L.CJ 13) 1 S.  
**Drohowitz, Borytsche** (L.CJ 6)  $\frac{1}{4}$  SO.  
**Drohowycze, Chodorow** (L.CJ 7)  $\frac{1}{4}$  SW.  
**Drolshagen, Stadt**, v. Creuthal 2 $\frac{1}{2}$  NW, Altenhudenom 3 SW (BM 77. 75).  
**Dromersheim, Gan-Algeheim**  $\frac{1}{4}$  SW, Bingen  $\frac{3}{4}$  S (HL 16. 8).  
**Dromershausen, Wellburg** (Na 36)  $\frac{1}{2}$  NO.  
**Drossa, Cöthen** (Ba 33)  $\frac{1}{2}$  NW.  
**Drossowd, v. Cörlin 21**, SW, Schivelbein 3 NW (BSI 41. 19).  
**Drosen, Schmölln** (SW 85)  $\frac{1}{2}$  NW.  
**Drosendorf, Tschelberrai**, v. St. Pölten 10 N, Stockerau 10 NW (KE 12. KFN 46).  
**Droesfeld, Bayreuth** (ByO 80. ByS 225)  $\frac{1}{4}$  NW.  
**Droskan, Sorau** (NM 22) 1 NW.  
**Drossen, Stadt**, v. T. Frankfurt a. O. 5 $\frac{1}{2}$  NO, Cöhrin 3 $\frac{1}{2}$  NO (NM 11. PO 71. 8).  
**Drove, Dören** (Rh 8)  $\frac{1}{2}$  S.  
**Droyssig, v. Zentz** (Th 27)  $\frac{1}{2}$  W.  
**Drowow, Horowk** (BW 14)  $\frac{3}{4}$  NW.  
**Drüber, Dörfchen** (Ha 29)  $\frac{3}{4}$  SW. — Saladauboden (Ha 80)  $\frac{1}{2}$  S.  
**Drückenhoff, Terapel** (PO 29)  $\frac{3}{4}$  SO.  
**Drum, Habichtstein** (HN 6)  $\frac{1}{4}$  NW.  
**Druten, Nynewode** (Rh 80) 2 N.  
**Druxberg, Magdeburg** (MH u. ML 1) 3 W.  
**Drzkwow, Eisenb. (SNV 15)**  $\frac{3}{4}$  NO.  
**Drzewohostitz, Stadt**, v. Pragan (KFN 19)  $\frac{1}{4}$  SO.  
**Drzlinow, Ansbrit** (TKP 2)  $\frac{1}{2}$  NO.  
**Dub, Otmütz**  $\frac{1}{4}$  S, Prerau  $\frac{1}{2}$  NW. (KFN 58. 19).  
**Duban Lobowitz** (OeSt 38)  $\frac{1}{4}$  W.  
**Dubrowo Gr., Polzard 1 O** (BSI 21). — Kl., Belgard  $\frac{1}{2}$  O.  
**Dubre, Rechowie** (OeSt 76)  $\frac{1}{4}$  S.  
**Duben, Lübben** (Bü 6) 1 SW.  
**Dubensc, Jossstadt** (SNV 6) 1 NW.  
**Dubensko, Alt., Czerwonka** (Wi 21)  $\frac{1}{4}$  N.  
**Dubrowa, Czerwonka** (Wi 21)  $\frac{1}{2}$  NO.  
**Dublisko, Stadt**, v. Przemysl (GCL 22)  $\frac{1}{4}$  W.  
**Duhitz, Zalesk** (OeSt 39)  $\frac{3}{4}$  SW.  
**Duhitzko, Lukawsk** (OeSt 47)  $\frac{3}{4}$  O.  
**Dublny, Lubow** (GCL 29. LCJ 1)  $\frac{1}{2}$  NO.  
**Duhliks, Luran** (L.CJ 26) 6 N.  
**Dubrau, Sorau** (N<sup>+</sup> 21) 2 NO.  
**Dubrau, Bantzen** (SO 20)  $\frac{1}{4}$  NO.  
**Dubrauke, Wislawe** nr (BG 12) 2 N.  
**Duchuth** (Duchuth) Staudenheim  $\frac{3}{4}$  O. Waidöckelheim  $\frac{1}{4}$  S. (Ba 33. 32).  
**Duchtingen, Mühlhausen** (Ba 174) 0.6 SW.  
**Duddenhofen, Nienburg** (Ha 26) 3 NW.  
**Dudenhofen, Weinsau, Speyer** (Pf 29)  $\frac{1}{4}$  W. — bei Seilgenstadt, Babenhansen (HL 28) 1 NW.

**Dudensen, von Hagen** (Ha 24)  $\frac{1}{2}$  NO.  
**Duderstadt, Stadt**, v. T. Göttingen 3 $\frac{1}{4}$  SO, Gerrode 2 $\frac{1}{2}$  NW. (Ha 90. 84).  
**Düben, Stadt**, v. Wittenberg 4 $\frac{1}{2}$  S, Delitzsch  $\frac{3}{4}$  O, Gräfenhainchen 2 $\frac{1}{2}$  SO, Wurzen 3 $\frac{1}{2}$  NW. (Ba 9. 38. 11. LD 6). — Gr. u. Kl., Weisswasser (BG 12) 1 NW resp. 1 N.  
**Dühzw, Labes** (BSt 18) 1 W.  
**Düderode** (Düderode), Seesen  $\frac{1}{2}$  SW, Krelensen 2 $\frac{1}{4}$  SO, (Ba 8) 5. Ha 79).  
**Dühren, Ninsheim** (Ba 128) 0.4 SW.  
**Düdingorf, Bruchmühlen** (Ha 54)  $\frac{1}{4}$  W.  
**Dülmen, Stadt**, v. Münster 4 SW, Harnes 5 N. (Wf 20. KM 15).  
**Dümpfen, Oberhausen** (BM 89. KM 11)  $\frac{1}{4}$  SO.  
**Dünen, Gr., Hildesheim** (Ha 70) 1 SO. — Kl., Hildesheim (Ha 70)  $\frac{1}{4}$  SO.  
**Dünwald, Mühlheim a. Rh.** (BM 100. KM 3)  $\frac{1}{2}$  NO.  
**Dunense, Banteln** (Ha 76)  $\frac{1}{2}$  W.  
**Düppel, Apenrade** (Sw 32)  $\frac{3}{4}$  SO.  
**Düppenweiler, Kupferhammer, Morsig** (Sa 16)  $\frac{1}{2}$  SO.  
**Dürbach, Unt. n. Ob., Würzburg** (B 13) 0.4 resp. 0.7 N.  
**Dürbach, Ober- n. Nieder-, Brohl** (Rh 49)  $\frac{1}{2}$  SW.  
**Dürmentingen, Schussenried** (Wd 45) 2 $\frac{1}{4}$  NO.  
**Dürnant, Parksteinhütten** (ByO 74)  $\frac{1}{4}$  S.  
**Dürnan, Göttingen** (Wd 26) 1 S.  
**Dürnsteln, Stadt**, v. St. Pölten (KE 12) 3 N.  
**Dürnbach, Ober- n. Unter-, Würzburg** (Hs 3) 1 $\frac{1}{2}$  N.  
**Dürrenbach, Aarau** 2 $\frac{1}{4}$  SO, Rapperswil 2 $\frac{1}{2}$  S. (SC 1, 13. SN 2. 30. 2. 29).  
**Dürrenbüchig, Berghansen** (Ba 143) 1 NO.  
**Dürrenhöfe, Lübben** (BG 6) 2 NO.  
**Dürrenroth, Langenthal 3 S, Burgdorf** 3 NO. (SG 1. 29. Ba 4).  
**Dürzoy, Breslau** (OS 1) 1 SO.  
**Dürreheim, mit Salins, Donauwechungen** 1.3 NO, Hausach 6.6 SO. (Ba 185. 164).  
**Dürrensch, Breslau** (OS 1) 1 S.  
**Dürrenstein, Fl., Mühlacker** (Ba 153. Wd 6) 1 S.  
**Dürstühle, Olten** 3 $\frac{1}{2}$  SW, Solothurn 2 $\frac{1}{4}$  NO. (SO 1. 13. S. 1, 52).  
**Dürren, Pförzheim** 0.8 N, Enzberg 0.5 NW. (Ba 149. 152).  
**Dürnwangen bei Dasselhüth, Nadelberg**, Nördlingen 4 N, Wasserküdingen 2 $\frac{1}{2}$  NW. (ByS 34. 37). — bei Balingen, Rottenburg 3 $\frac{1}{2}$  SW, Horb 3 $\frac{1}{2}$  SO. (Wd 137. 142).  
**Dürscheven, Enskirchen** (Rh 22)  $\frac{3}{4}$  NW.  
**Dürschwitz, Spitteldorf** (NM 34)  $\frac{1}{2}$  S.  
**Dürswitz, v. Eschweiler** (Rh 6)  $\frac{1}{2}$  S.  
**Dürworn, Fl., Verden** (Ha 30) 4 $\frac{1}{2}$  SO.  
**Düsaern, Duisburg** (BM 87. KM 10. Rh 95)  $\frac{1}{2}$  O.  
**Dütsin, Bradedorf** (BH 18).  
**Düthe, Lathen** (Wf 30)  $\frac{3}{4}$  NW.  
**Dützen, Minden** (Ha 48. KM 33)  $\frac{1}{2}$  SW.

**Duingen, terräms Töpferwaren**, von Alfeld 1 $\frac{1}{2}$  NW, Elze 2 S. (Ha 77. 75).  
**Duisdorf, Bonn** (Rh 42)  $\frac{1}{2}$  SW.  
**Duka, Waitzen** (OeSt 92) 1 SO.  
**Dukla, Stadt**, v. Leinenfeld etc., Tarnow (GCL 10)  $\frac{1}{2}$  SO.  
**Dukowan, Tetschitz** (BR 4) 2 $\frac{1}{2}$  SW.  
**Duliby, Borytsche** (Ba 80), Chodorow 1 $\frac{1}{2}$  NO. (L.CJ 6. 7).  
**Dullikon, Olten** (SN 1, 10)  $\frac{3}{4}$  O.  
**Dulzig** (Dalsk), Terapel (PO 29) 1 N.  
**Duna-Szerdahely, Fl., Raab** (OeSt 69) 7.  
**Duna-Weeze, Pannia-Paka** (OeSt 105)  $\frac{3}{4}$  W.  
**Dunffyfalv, Wartberg** (OeSt 78)  $\frac{1}{4}$  SW.  
**Dundenheim, Nieder-Schopfheim** (Ba 29)  $\frac{1}{4}$  NW.  
**Dungant, Varel** (O 20)  $\frac{1}{2}$  NO.  
**Dungelbeck, Paine** (Ha 66)  $\frac{1}{2}$  SO.  
**Dungen, Gr.- n. Kl., Burg-Loann** (Ha 35)  $\frac{1}{2}$  SW.  
**Dunkelthal, Mawig** (SNV 10) 4 N.  
**Duplin, Fl., Ravitz** (OS 37) 3 O.  
**Duppall, Jassowa** (OeSt 125)  $\frac{3}{4}$  W.  
**Duppau bei Saatz, Stadt**, v. Schwarzenberg 6 SO, Annaberg 5 SO, Eger 8 NO. (SN 58. 70. 84).  
**Durach, Kempen** (HL 87)  $\frac{1}{2}$  SO.  
**Duras, St. Trond** (GOB 2. 16)  $\frac{1}{2}$  NW.  
**Durbach, Etlingen** 1.3 SO, Appenweier 0.7 SO, Offenburg 0.8 S. (Ba 15. 26. 28).  
**Durjoy, Breslau**, siehe Dürgoy.  
**Durnersheim, Malsch 1 W, Muggensturm** v. W. Rastat 1 N. (Ba 16. 17. 18).  
**Durschik, Obrietly-Klomin** (TKP 3) 1 N. — bei Malnik, v. Jossowie  $\frac{1}{4}$  SO, Weltraun  $\frac{3}{4}$  N. (OeSt 33. 32).  
**Dusica, Lekenik** (OeSt 150)  $\frac{1}{2}$  N.  
**Dusslingen** (Wd 155), Tübingen (Wd 135)  $\frac{1}{4}$  S.  
**Duznak, Kanizza** (OeSt 109)  $\frac{1}{4}$  W.  
**Dutzenberg, Jagstfeld** (Wd 86)  $\frac{3}{4}$  N.  
**Duttenstedt, Paine** (Ha 66) 1 NO.  
**Duttihofen, Griesen** (Ba 7) 0.7 O.  
**Dwarischken, Insterburg** (PO 58. TI 4)  $\frac{1}{2}$  NO.  
**Dwyzliko, Terapel** (PO 29)  $\frac{1}{2}$  N.  
**Dyck, Schönlanke** (PO 21)  $\frac{3}{4}$  NW. — Neuss (RM 16. Rh 14)  $\frac{1}{2}$  SW.  
**Dyhernhof, Stadt**, v. Gellendorf 2 $\frac{1}{4}$  SW, Nimkau  $\frac{1}{2}$  NW. (OS 35. NM 37).  
**Dyhnart, Winterthur** (SN 2, 13. YS 3, 14)  $\frac{1}{2}$  N.  
**Dynow, Stadt**, v. Resow 4 SO, Przemysl 6 $\frac{1}{2}$  W. (GCL 16. 22).  
**Dytlizyn, Balica** (L.CJ 11)  $\frac{3}{4}$  N.  
**Dzembowo, Schneidemühl** (PO 22)  $\frac{1}{2}$  SO.  
**Dziewkowitz, Hammer** (W 1)  $\frac{3}{4}$  N.  
**Dziewierzow, Nakel** (PO 26) 3 S.  
**Dziewietnik, Borytsche**  $\frac{3}{4}$  N, Chodorow 2 $\frac{1}{2}$  W. (L.CJ 6. 7).  
**Dzikow, v. Dambica** (GCL 12) 8 NO.  
**Dzimierz, Neudau** (W 4)  $\frac{1}{4}$  O.  
**Dzozdow, Horowitz** (BW 14)  $\frac{1}{2}$  N.  
**Dzurkow, Korosow** (L.CJ 15) 1 NO.  
**Dzurów, Zaboltd** (L.CJ 17) 1 SW.  
**Dzwiniaczka, Luran** (L.CJ 20) 8 NO.  
**Dzwinnograd, Staretselo** (L.CJ 3)  $\frac{1}{4}$  NO.

E.

**Ebelben, Fl., v. T. von Hohen-Ebra** 1 SW, von Nordhausen 4 $\frac{1}{2}$  S. (NE 5. 1).  
**Ebelberg, v. Kleinmünchen**  $\frac{1}{4}$  W, Lins 1 SO. (KE 27. 64).  
**Eben, Gmunden** (KE 63)  $\frac{1}{4}$  SW. — Jenbach (OeSt 183)  $\frac{3}{4}$  W.  
**Ebendorf, Magdeburg** (BPM 18) 1 NW.  
**Ebenfurt, Stadt**, v. Spinnrosen etc., Wlener Neustadt 1 $\frac{1}{2}$  NO, Felixdorf 2 $\frac{1}{4}$  O, Gramat-Neustadt 2 $\frac{1}{4}$  SW. (OeSt 22. 20. OeSt 59).  
**Ebenesc, Fl., v. Gmunden** (KE 63) 2 S.  
**Ebenfeld, Kranefeld** (OeSt 58)  $\frac{1}{2}$  E.  
**Ebenhof, Dörnkr. (KFN 7)**  $\frac{3}{4}$  SW.  
**Eberau, Steinmanger** (OeSt 104) 2 S.  
**Eberbach, Stadt**, v. T. Eisenhammer, Mochab 2 $\frac{1}{2}$  NW, Neckargemünd 3 NO, Heideberg 3.4 NO. (Ba 102. 92. 3). — Eltville 1 NW, Hattenheim  $\frac{1}{2}$  N. (Na 5. 7).  
**Eberdingen, Vaihingen** (Sersheim)  $\frac{3}{4}$  S. (Wd 8).

**Eberlingen, von Neunkirch 1 NW, Ober- Lauchingen** 1.7 N. (Ba 74. 70).  
**Ebergingasing, Gramat-Neustadt** (OeSt 59)  $\frac{1}{4}$  NO.  
**Eberglitzen, von Göttingen** (Ha 84)  $\frac{1}{2}$  NO.  
**Eberhardzell, Ummeidorf** (Wd 43) 1 S.  
**Eberhausen, Dransfeld** (Ha 85)  $\frac{1}{2}$  NW.  
**Eberholzen, Banteln** (Ha 76) 1 O.  
**Ebermannsdorf, Fraihöls** (ByO 31)  $\frac{1}{2}$  SW.  
**Ebermannstadt, Stadt**, v. Forchheim (ByS 55)  $\frac{1}{2}$  NO.  
**Ebern, Stadt**, v. Bamberg 2 $\frac{1}{2}$  N, Coburg 3 SW. (ByS 56. Th 54).  
**Eberndorf, v. Kühndorf** (OeSt 164)  $\frac{1}{2}$  SO.  
**Ebernhahn, Coblenz** (Rh 52)  $\frac{3}{4}$  NO.  
**Ebersbach bei Pr. Hollau, Mühlhausen** (PO 42)  $\frac{1}{2}$  NO.  
**Eberbach, v. Görlixa** (SO 37)  $\frac{3}{4}$  NW.  
**Eberbach, v. Alt- n. Neu-, Fl., v. T. Bautzen** 3 SO, Löban  $\frac{1}{4}$  SW. (SO 20. 23).

**Ebersbach, von Döbain** (LD 28)  $\frac{3}{4}$  S.  
**Eberbach, v. Nieder-, Mittel- u. Ober-, Grossenlin** (LD 35)  $\frac{1}{2}$  SO.  
**Eberbach, v. Strass- Dillenberg** (KM 56)  $\frac{1}{2}$  NO.  
**Eberbach, v. Sargen Station, Eberbach**, Wd 34.  
**Eberberg, Fl., München** 4 O, Rosenheim 4 NW. (ByS 136. 137).  
**Ebereschütz, Hümme** (RN 15)  $\frac{3}{4}$  O.  
**Ebereschwang, v. Schwannstadt** (KE 35) 2 $\frac{1}{2}$  NO.  
**Eberhard 1. Reuss, Stadt**, v. T. Reuth (SW 18) 3 NW.  
**Eberhard, v. Frankenberg, Wissa** (SO 54. SW 59)  $\frac{3}{4}$  NW.  
**Eberhard, v. Gera** (SW 88. Th 31)  $\frac{3}{4}$  SW.  
**Eberhard, v. Löban** (SO 23)  $\frac{3}{4}$  SO.  
**Eberhard, v. bei Silberberg, Frankenstein** (BF 11) 2 W.  
**Eberhard, v. bei Striegau, Ingersdorf** (BF 5)  $\frac{1}{2}$  NO.  
**Eberhard, v. Sprottau** (NZ 5)  $\frac{1}{2}$  NO.  
**Eberhard, v. Zollma, Karbitz**  $\frac{1}{4}$  NW, Mariaschein 1 N. (AT 4. 5).

**Ebersdorf, Kaiser-, von Wien 1 80.**  
 Siehe auch Kaiserobersdorf.  
 10 — Melk (KE 15) 1/2 N.  
 11 — in Böhlen bei Friedland, & Gör-  
 litz (SO 37) 3 S.  
 Siehe *dagegen die Stationen Ebersdorf BN*  
*34, Ebersdorf Werra 56*  
**Eberneck**, Nobikon (SO 1, 18) 3/2 SW.  
**Ebergrün**, Mehltheuer (SW 16) 1/2 N.  
**Eberheim**, Malnz 1 1/2 S, Bodenheim 1/2  
 SW. (HL 11. 9.)  
 Siehe *Station Eberheim, Franz. Ostb. 3, 304.*  
**Eberol**, Emmenbrücke (SO 1, 24).  
**Eberspönd**, Landsht (ByO 10) 3/2 S.  
**Eberstall**, Ergoldsbach (ByO 12) 3/4 W.  
**Eberstall**, Wels (KE 31) 2 S.  
**Eberstein**, Hauen., Baden (Ba 154) 3/4  
 NW.  
**Ebersteinburg**, Baden (Ba 154) 1/2 NO.  
 Siehe *Station Eberstein, KR 50.*  
**Eberwiler**, Offenburg (Ba 28) 3/2 NO.  
**Eberthaim**, Papierfabr., Münsheim (HL  
 39) 1 1/2 SW.  
**Eberzhausen**, Rupbach (Na 26) 1 80.  
**Echhausen**, & Horb 2 N, & Nagold 1 1/2 NW.  
 (W 142, 307).  
**Ebingen**, Stadt, & Tübingen (W 135)  
 6 S.  
**Ebhingen**, Scheitlingen (SC 1, 48) 24 Kil.  
**Ebmath**, Oelsnitz (SW 78) 1 1/2 S.  
**Ebnat**, Kemnath-Neustadt (ByO 77) 1 1/2  
 NO.  
**Ebnat** & Unterkochen (W 121) 3/4 SO.  
**Ebneth**, Freiburg 1/2 O, Thisingen 1, 6 N.  
 (Ba 39, 69).  
**Eberstadt**, Kühndorf (OeSt 164) 3/4.  
**Ebrach**, Fl., Haasfurt (By 8) 3 S.  
**Ebrechtsdorf**, Baden (OeSt 154) 2.  
**Ebringen**, Schallstadt A\* (Ba 41) 0,3 O.  
 — Gottmadingen 0,3 NW, Thayingen  
 1/2 NW (Ba 80, 79).  
**Ebs**, Knutstein (OeSt 178, By 183) 1/2 NO.  
**Ebsdorf**, Lollar (MW 13) 2 NO.  
**Ebsdorf**, Fl., & Uelzen 2 NO, Blenen-  
 büttel 3 SW. (Ha 10, 12).  
**Echenbrunn**, Oidangen (By 3 108) 1 1/2 N.  
**Eching**, Neufahrn bei Freising 1/2 SW,  
 Lohhof 1/2 O. (ByO 5, 4).  
**Echte**, Fl., & Krielenen 1 1/2 NO, Nort-  
 heim 1 1/2 NO. (Ha 79, 81).  
**Echternkirchen**, & Stuttgart (W 16) 1 1/2 S.  
**Echternach**, Stadt, & Trier (Ba 21) 2 1/2  
 SW.  
**Eckrup**, Boest (EM 56, Wf 13) 1 1/2 SO.  
**Echz**, Langerwehe (Rh 7) 1/2 NO.  
**Echzell**, Schneefelquelle, & Friedberg in  
 Hiessen (MW 18) 1 1/2 NO.  
**Eckartsen**, Fl., Märschegg (KFN 48, OeSt  
 73) 2 SW.  
**Eckartsberg**, Zittau (SO 33) 1/2 N.  
**Eckartsberga**, Stadt, & Kösen 1 1/2 W,  
 Sulza 1 NW, Apolda 1 1/2 NO. (Th 13,  
 11, 12).  
**Eckartsbrunn**, Engen (Ba 176) 1,8 O.  
**Eckartsbrunn** bei Eisenach, Marknhl  
 (Th 44) 1/2 O.  
 — bei Bördingen, Langensalbold 1 N,  
 Gelnhausen 1 1/2 NW. (BbH 16, 14).  
 Siehe *dagegen Station Eckartsbrunn, W 81.*  
**Eckartsweiler**, Sorau (NM 22) 1 1/2 SW.  
**Eckartsweiler**, Fl., Offenburg 5 NW,  
 Kork 0,8 S. (Ba 29, 156).  
**Eckberg**, Lebnitz (OeSt 55) 2 1/2 S.  
**Eckdorf**, Reihl (Rh 39) 1/2 S.  
**Eckendorf**, Remagen (Rh 46) 3/4 NW.  
**Eckenhagen**, & Eissen., Blei-, u. Kupfer-  
 gruben, Schludern (KM 49) 3 1/2 N.  
**Eckenheim**, Frankfurt a. M. (MW 25)  
 3/4 N.  
**Ecker**, Ober- u. Unter., Ludwigsort  
 1 1/2 SO, Kobbelsbude 1 1/2 SW. (PO 47, 48).  
**Eckersfunde**, Stadt, & T Kiel 3/4 NW,  
 Bendsburg 3 NO, Schleswig 2 1/2 O.  
 AK 13, 16, 1. 28).  
**Eckersdorf**, Bayreuth (ByO 80, By 3  
 225) 1 SW.  
 2 — bei Mohrungen, Güldenboden (PO  
 40) 6 1/2 SO.  
 3 — Breslau (OS 1, BF 1) 1 S.  
 4 — bei Silberberg, Reichenbach l. Schl.  
 3 1/2 S, Frankonsitz 2 1/2 SW. (BF 13, 11).  
 5 — Lamsitz (RO 20) 1 1/2 SO.  
 6 — Banzlau (NM 29) 3/4 SW.  
 7 — Lanban (NM 43) 1 1/2 S.  
 8 — Sagan (NZ 7) 1/2 O.  
 9 — Tharandt (SO 46) 1 1/2 SO.  
**Eckerweller**, Helmzbach (Sa 40) 1 1/2 SO.  
**Eckwälden**, Kirchheim unter Teck (W 1  
 153) 1 1/2 SO.

**Eckwarden**, & von Bromerhafen (Ha 40)  
 3 W.  
**Eckweiler**, Sobornheim (Sa 34) 1 N,  
**Ecsted**, Hatvan (UN 10) 2 NO.  
**Ecksteg**, Szanto 3/4 NW, Fäzitho 1 1/2 SW.  
 (UN 11, 13).  
**Eckstein**, Venet- u. Olah., Gr. Kikinda  
 Oest 114 S.  
**Ecey**, Lep-ény (OeSt 126) 1.  
**Eddelstorf**, Bevensen (Ha 11) 1 1/2 W.  
**Edderitz**, Cöben 1 SW, Blendorf 1 1/2  
 SO. (MH 31, 33).  
**Eddersheim**, Flörsheim 1/2 NO, Rann-  
 heim 1/2 NO. (HL 40, 32).  
**Eddesne**, Gr.- u. Kl.- Felde (Ha 66)  
 2 S.  
**Edeby**, Fl., & Rubensackerfabr., Mixel-  
 kerz (Th 22) 3 NW.  
**Edeffingen**, & Mergentheim 1/2 NW, Kö-  
 nigshofen 1/2 S. (Ba 200, 115).  
**Edelsfeld**, Neukirchen (ByO 36) 1/2 N.  
**Edelsreith**, Krummsnaubaum (KE 17)  
 1 NW.  
**Edenlesne**, Paine (Ha 66) 1 N  
 — bei Einbeck, Salzderheiden (Ha 80)  
 3/4 SW.  
**Edendorf**, Bienenbüttel (Ha 12) 3/4 W.  
**Edlerca**, St. Mihaly 3, St. Johann 2,6.  
 (OeSt 107, 106).  
**Ederlesheim**, Sangerhausen (ML 24) 1 1/2 S.  
**Edesheim**, Salzderheiden (Ha 80) 3/4 S.  
 Siehe *dagegen Station Edesheim, Pf 37.*  
**Edewecht**, & \*Zwischenahn (Ol 10)  
 3/4 S.  
**Edelhausen** (Eddighausen), Nörten 1/2  
 O, Göttingen 1/2 N. (Ha 82, 84).  
**Edingen** in Baden, Ladenburg 3/2 S,  
 Friedrichsfeld 1/2 NO, Heidelberg 1 1  
 NW. (MN 15, Ba 2, 3)  
 — in Preussen, Sinn (KM 58) 1/4 SW.  
**Edla**, Amstetten (KE 20) 1/2 N.  
**Edlitz**, Payerbach (OeSt 28) 3/4.  
**Edlitz**, Neunkirchen (OeSt 24) 2,8.  
**Edl, Gumden** (KE 63) 1 1/2 O.  
**Eelen**, Lamaken (AM 9) 3 1/2 N.  
**Eelder** bei Mühlhausen in Pr. Sachsen,  
 Heiligenstadt (ML 33) 2 1/2 SO.  
 — in Sachsen-Meiningen, Fl., Sonne-  
 berg 1 1/4 W, Eilsfeld 2 SO. (Th 61, 53).  
**Efferding**, Stadt, & Linz 3 W, Wels 2 1/2  
 N, Wailern 1 1/2 N. (KE 64, 31, 46).  
**Efferri**, Kaiserbauren 1/2 N, Köln 1 1/2 SW.  
 (Rh 38, 13).  
**Effenen**, Brugg (SNO 2, 26) 2 W.  
**Effel**, Eghöbl, M. Neudorf (KFN 11)  
 1 1/2 SO.  
**Egeln**, Stadt, & T Zuckerfabr., Langen-  
 weddingen 1 1/2 SW, Hadmersleben 1 1/2  
 SO, Staasfurt 2 NW. (MH 3, 5, 38).  
**Egelbach**, Langen (MN 3) 1/2 S.  
**Egelendorf**, Papierfabr., Bleicherz, Greif-  
 fenburg 1 1/2 SW, Rabiahau 1 1/2 SW, (NM  
 45, 46).  
**Egelshofen**, Constanx 0,8 SW, Weinfel-  
 den 2 1/2 N. (Ba 87, SNO 2, 6).  
**Egenhausen**, Horb (W 142) 2 1/2 NW.  
**Egenstedt**, Hildesheim (Ha 70) 0,8 S.  
**Egenthal**, Bosen [Bolzano] (OeSt 203)  
 3 1/2.  
**Eger**, St. Mihaly (OeSt 107) 1 1/2.  
**Egeri**, Ober- u. Unter., Zug (SN 2, 52)  
 1 1/2 SO.  
**Egerkingen**, Otten (SC 1, 10) 10 Kil.  
**Egerndorf** bei Hainzenau, Seela 1 SW,  
 Wunstorf 1 1/2 SO. (Ha 21, 22).  
 — Winesen (Ha 15) 2 1/2 SW.  
**Egg**, Constanx 0,8 NO, Säckingen 3/4 N  
 (Ba 87, 62).  
 — Laase (OeSt 74) 2.  
**Eggellng**, Passau (ByO 58, KE 54) 4 SO.  
**Eggellham**, & Vilshoten (ByO 55) 2 1/2 SW.  
**Eggelkofen**, Landsht (ByO 10) 1 1/2 SO.  
**Eggen**, Nieder- u. Ober-, Schliengen  
 1 1/2 O.  
**Eggenberg**, Lambach (KE 33) 3/4 O.  
 — Frenkenmarkt (KE 41) 2 SO.  
**Eggenburg** (KFJ 12), Stadt, & Stokerau  
 (KFN 46) 6 NW.  
**Eggendorf**, Neustadt 1/2, Felixdorf 1  
 (OeSt 22, 20).  
**Eggenfelden**, Fl., & Landsht 8 SO,  
 Vilshoten 6 SW (ByO 10, 55).  
**Eggenhödt**, Ocherleben (Ba 20, MH 6)  
 1 1/2 N.  
**Eggenstein**, Carlsruhe (Ba 14) 1 NW.  
**Eggerding**, Riedau-Ried 1 1/2 NW, Tauf-  
 kirchen 1 1/2 SW (KE 49, 51).  
**Eggeringhausen**, Paderborn (Wf 17) 1 1/2  
 SO.

**Eggersdorf, Köllensgr., von Eggersdorf**  
 (ML 15) 1/2 NO.  
 — Amstetten (KE 20) 1/2 SO.  
 — Strausberg 1/4 NW, Müncheberg 1  
 SO (PO 3, 4).  
**Eggersheim**, Vettweis (Rh 20) 3/4 NO.  
**Eggim**, Bachmiefriede (HS 52) 2 1/2 O.  
**Egkingen**, Unter- u. Ober-, Lauchringen  
 (Ba 70) 1 1/2 N.  
**Eggindl**, Fl., & Nieder-Lindhart 1 1/2 NW,  
 Regensburg 3 1/2 S (ByO 14, 22) 11,5 Kil.  
**Egkiwi**, Burgdorf (SO 1, 34) 14 Kil.  
**Egky**, St., St. Pölten (KE 12) 6 S.  
**Eglisau** (Schweiz), Stadt, & Bilach 1 1/2  
 N, Neubausen 14 SW, Schaffhausen  
 1,6 SW (SN 2, 41, Ba 76, 77).  
**Egliswil**, & Widlegg (SNO 2) 28.  
**Eglshelm**, Moosbain 3/4 W, Mangolding  
 1, 2 S (ByO 19, 20).  
**Egmatin**, Landsht (ByO 10) 9 SO.  
**Egnoheim** (Egloshelm), Asperg (W 11)  
 1 1/2.  
**Egres-Kata**, Pils (OeSt 100) 4 O.  
**Egringen**, Eflingen (Ba 59) 0,4 NO.  
**Egrstedt**, Esfurt (Th 5) 1 S.  
**Egyek**, & Karozag (Th 7) 5 N.  
**Egyházas**, Warburg (OeSt 78) 1/2 S.  
**Eghingen**, Stadt, & (\*W 173) Blaubeuren  
 (W 169) 2 SW.  
 2 — bei Mertingen, Nordendorf (By 8  
 29) 1/2 W.  
 3 — im Ries, Osttingen (By 836) 1/2 NW.  
 4 — am Heseberg, Wassertrüdingen  
 (By 8) 31 NW.  
 5 — Vorstadt von Rottenburg (W 137),  
 6 — Mühlhausen (Ba 174) 0,15 N.  
**Ehlingen**, Remagen (Rh 46) 3/4 SW.  
**Ehlichfeld**, Neuwied (Rh 51) 1 1/2 N.  
**Ehningen** a. d. Würm, Stuttgart (W 16)  
 2 1/2 SW.  
 — Reutlingen (W 132) 1/2 O.  
**Ehrang**, Fl., Weinbau, Trier (Sa 22) 1 1/2  
 NO.  
**Ehrenbach**, Wiesbaden (Na 1, T 10)  
 1 1/2 N.  
**Ehrenburg**, Bodenbach 3 1/2 NO, Krippen  
 (Schandau) 2 1/2 NO, Blochhofwada 2 1/2  
 S, Lobau 2 1/2 SW (SO 11a, 9, 17, 23).  
 — Arnswalde (OS 57) 2 S.  
 — Themar (Th 52) 1 1/2 SO.  
 \***Ehrenbreitstein**, (Rh 95) Stadt, & T  
 Coblenz unte. O, Horrohm 1 1/2 N. (Ba  
 52, 59).  
**Ehrenburg**, Nienburg (Ha 86) 5 1/2 NW.  
**Ehrenfeld**, Schwandenstadt (KE 35) 1 SO.  
 Siehe *Station Ehrenfeld, Ba 12.*  
**Ehrenriedersdorf**, Stadt & Chemnitz  
 3 S, Wolken-tent 3/4 SW, Schönfeld 3/4  
 NW (SN 29, 67, 69).  
**Ehrenheim**, Altenburg 1 SO, Gösansitz  
 1 NO (S W 6, 7).  
**Ehrensdorf**, Hinter- u. Vorder-, Lettow-  
 itz (OeSt 6) 1 W.  
**Ehrenstetten**, Weinsau, Schallstadt 0,3  
 S, Krozingen 1/2 O. (Ha 41, 42).  
**Ehrenthal**, St. Goar-bausen 3/4 NW,  
 Keetert 1/2 SO (Na 14, 15).  
**Ehrich**, Grossen., Fl., & \* Wasser-  
 thal-ben (NE 6) \* Wasserthalben (NE 6)  
 1 W.  
**Ehrlichshagen**, Nienburg (Ha 26) 1 1/2 NO.  
**Ehringen**, Warburg (HN 7, Wf 1) 1 1/2 S.  
**Ehringsdorf**, Wimar (Th 10) 1/2 SO.  
**Ehringfeld**, Gesecke (Wf 9) 1 S.  
**Ehringhausen**, Gesecke (Wf 9) 1/2 NW.  
 Siehe *dog. Station Ehringhausen, KM 59.*  
**Ehrsbarg**, Sehpophim (Ba 212) 1 1/2 NO.  
**Ehrstädt**, Steinthurf 1,1 O, Grombach  
 0,2 NW (Ba 129, 130).  
**Ehrwald**, Zolltarn, Innsbruck (OeSt 187)  
 1 1/2 NW.  
**Ehweiler**, Kusel (Pf 64) 1 1/2 SW.  
**Eibau** (Eybau), Alt- u. Neu., & T Ober-  
 Oderwitz 1 1/2 NW, Lübau 1 1/2 SW (SO  
 31, 23).  
**Eibelshausen**, Eisenhütte, Dillenburg  
 (KM 56) 1 1/2 NO.  
**Eibelstadt**, Fl., Winterhausen 3/4 NW,  
 Heldingsfeld 1/2 S (By 8 164, Ba 124).  
**Eibenschitz**, Stadt, & OeSt 150, Tet-  
 schitz 1 1/2 SW, Brünn 2 1/2 SW (BR 4, 1).  
**Eibenstock**, Stadt, & T Schneeberg 1 1/2  
 SW, Schneeberg 2 SO, Auerbach 3  
 O (SW 55, 58, 73).  
**Eibingen**, Ridesheim (Na 10) 1/4 NO.  
**Eibiswald**, Fl., & Eissen., Glasfabr.,  
 Wuchern 15, Leibnitz 5, Saldenhofen  
 1 1/2 NO (OeSt 159, 53, 160).

- Eich**, von Guntersblum 1 1/2 SO, von Aisb-  
 2 3/4 NO, von Osthofen 1 NO (HL 5.4.2).  
 1 — Andernach (Rh 50) 1/2 SW.  
 2 Treuen 3/8 NO, Longenfeld (SW  
 71. 77).  
 4 — Sompach (SC 1, 32) 3 Kil.  
 5 — Dinkeln (SC 1, 11) 3 Kil.  
**Eiechberg**, Kreuz 2 NO, Fieheue 1 1/2 NW  
 (PO 19. 20).  
 2 — Bunzlau (NM 29) 1 N.  
 3 — Papierfabr., Schildau (NM 50) 1/4 NW.  
 4 — Heilanstalt für Geisteskranken, Eit-  
 ville (Na 2) 1 NW.  
 5 — Grissau H\* (Ba 71) 1/2 O.  
 6 — l. d. Schw. z. Utigen (SC 1, 46) 2.  
 Siehe Station **Eiechberg**, KE 59.  
**Eiechbühl**, Hof, Brennetz (Ba 61) 0,3 NW.  
**Eieche**, Potsdam (PPM 5) 3/4 W.  
**Eiechhof**, Parksteinbüten (ByO 74)  
 3 1/2 N.  
**Eiecheldorf** (Eiegeldorf) Reuth in Bayern  
 (ByO 83) 1/4 S.  
**Eiechen**, Czeudal (BM 77) 1/2 NW.  
 1 — Lindenan 1 1/4 NO, Tapiau 1 1/2 NW  
 (PO 53 54).  
 2 — Schopfheim (Ba 212) 1/2 NO.  
**Eiechenbarleben**, Magdeburg (MH 1)  
 2 W.  
**Eiechenberg**, Themar (Th 52) 1/2 NO.  
**Eiechendorf** (Aiechendorf), Fl., & Land-  
 hut 7 1/2 O. Vilshofen 3 1/4 W, Platling  
 3 1/2 S (ByO 10. 55. 51).  
**Eiechenfeld**, Faldä (BhH 6) 3/4 SO.  
**Eiechler**, Schönlanke (PO 21) 3 1/4 NW.  
**Eiechgraben** (Aiechgraben), Rekawinkl  
 (KE 7) 1/2 N.  
 2 — Zittau (SO 33) 1/2 SW.  
**Eiechhof**, Ferdinandshof (BSt 52) 1/2 W.  
**Eiechholz**, Zerbst (BA 44) 1/4 SW.  
 1 — Braunsberg 3/4 SO, Heiligenbell  
 3 1/4 SO (PO 44. 45).  
 2 — Brschelwitz 1 1/2 N, Liegütis 1 1/2 S  
 (BF 21 23).  
 3 — Klein-K-Winterbarben 2 1/4 SO,  
 Fürstenwalde 3 SW (BG 3. NM 7).  
 4 — Driburg 2 1/4 N, Brakel 3 NW (Wf  
 39. 40).  
**Eiecholzheim**, Gross-, Ober-Schefflers  
 (Ba 106) 1/2 N.  
**Eiechhorn-Bittschka**, Fl., Brünn (BR 1)  
 3 1/2 NW.  
**Eiechitz**, Reichenberg in Böh. (SO 38)  
 1 SW 22) 1/2 S.  
**Eiechloch**, Mainz 2 1/4 SW, Alzey 1 1/4 N  
 (HL 11. 44).  
 \* **Eiechow**, (HSQ 15) Vetschau (BG 8) 1/2 SO.  
**Eiechei**, Maulburg 1 W, Lörrach 1,2 NO  
 (Ba 211. 208).  
 \* **Eiechstadt**, Stadt, & (By 82) 64 Pleinfeld  
 4 S, Iogolstadt 3 NW (By 84. 743).  
 1 — Klein, Oh.-Röhlingen (ML 21) 2 1/2  
 SW.  
**Eiechetten**, Fl., Riegel 1 SW, Emmen-  
 dingen 1 W (BE 36 37).  
**Eiechstruth**, Heiligenstadt (ML 33) 1 1/4 S.  
**Eiechthal**, Dampfmaske u. Glasfabr., Krap-  
 pel 2 SW, Wotowowitz 1 1/6 NW (Bu  
 15. 14).  
**Eiechtersheim**, Stadt, Sinsheim (Ba 128)  
 1,2 W.  
**Eiechwald**, & Topitz 2 1 NW, Seltens  
 2 N (AT 6. 7).  
**Eiechwalde**, Eibing (PO 39) 3/4 SO.  
**Eiechwerder**, Friedeberg (PO 16) 1/2 SO.  
 1 — Wriasan a. (BSt 67) 1/4 O.  
**Eiechelhorn**, Benninghausen (Wf 11)  
 5/8 SW.  
**Eiecklingen**, Gross- u. Klein, Celle  
 (Ha 6) 1 1/2 SO.  
**Eiecks**, Mechnob (Rh 24) 1/2 NW.  
**Eieckum**, Herford (KM 29) 1/2 W.  
**Eieckhausen**, Saisquelln, Oeyhausen  
 (Rohme) 1/4 N.  
**Eiefa**, Kirchhain 4 1/2 SO, Neustadt 3 1/2 SO  
 (Ba 10. 9).  
**Eiefaelken**, Fl., Engen (Ba 176) 1,2 O.  
 1 — Neuzingen H\* (Ba 191) 1 NW.  
**Eiefernrode**, Gertrone (ML 31) 2 S.  
**Eieglau**, Baderwitz (Wf 12) 1/4 SO.  
**Eiekel**, Horne (KM 15) 1/2 SW.  
**Eiekielh**, Lippestadt (Wf 10) 1 SO.  
**Eieken**, Brugg (SNO 2, 36) 4 1/2 NW.  
**Eiekh**, Wahn (KM 43) 1/2 NO.  
**Eiekenburg**, Stadt, & T (HS 5) Catten-  
 \* **Eiekenberg**, Dolltisch 3 SO, Leipzig 3 NO,  
 Warren 1 1/2 NW (Ba 38. 41. 24. 1. 6).  
**Eieendorf**, Kupferhammer, Stolberg (Rh  
 5) 1 SW.  
**Eiekenstein**, von Salzerheiden (Ha 80)  
 2 N.  
**Eiekenstedt**, von Wegerleben (Ba 19)  
 3 1/2 SW.  
**Eieken**, Welver (Wf 14) 1/4 NO.  
**Eiepe** in Westf., & Engen (BM 45) 1/2 SO.  
**Eiepsdorf**, Wegerleben 1 SW, Halber-  
 stadt 1 1/2 NW (Ba 19. MH 9).  
**Eiepen**, & Bückeberg (Ha 47) 3/4 SO.  
**Eiepshausen**, Herford (KM 29) 1/2 N.  
**Eiepsleben**, Kadeburg (MH 1) 4 W.  
**Eiepsen**, Emden (Wf 38) 1 1/2 NW.  
**Eiepum** (Eylum) Schöppenstein (Ba 22) 1 1/2  
 NW.  
**Eiepvase**, Nonstadt a. N. 3/4 NW, Hagen  
 1 1/2 S (Ha 23. 24).  
**Eiepkack**, Stadt, & T Kretzenen 1 SW,  
 Salzerheiden 1 1/2 NW, Naussen 1 1/2 SW  
 (Ha 79. 80. 84).  
**Eiepe**, Fl., Beinteln 1/4 NW, Eise 1/2 S  
 (Ha 26. 75).  
**Eiependlingen**, Haltungen (Ba 54) 0,4 NW.  
**Eiepen**, Vorvolke (Ba 3) 2 1/4 SO.  
**Eiepeke** (Eimpeke), Südenburg 1 1/4 NW,  
 Uelsen 2 1/2 W (Ha 9. 10).  
**Eiepebüttele**, Altona (AK 1) 1/2 N.  
**Eiepsen** (Eimpen), Aifeld (Ha 77) 1/2 N.  
**Eiepsheim**, Guntersblum (HL 8) 1/2 W.  
**Eiepsch**, Gungahaus (Ba 159) 0,1 S.  
**Eiepsen**, Oost (Th 58) 1/2 O.  
**Eiepecke**, Soest 1 1/2 NW, Welver 1/2 S  
 (Wf 13. 14).  
**Eiepsingen**, Neu-Ulm (ByS 104) 3/4 SO.  
**Eiepsud**, Kapfenberg (OeSt 39) 1 1/2 A.  
 1 — Leihnitz (OeSt 53) 2 1/2 N.  
**Eiepsöth**, Zittau (OeSt 45) 3/4 NW.  
**Eiepsenstein**, Monstheim (HL 39) 1 NW.  
**Eiepsiedel** bei Botkenhain, Rabank (NM  
 53) 1/2 21 W.  
**Eiepsiedel**, & Chemnitz (SW 29) 1 SO.  
**Eiepsiedel**, bei Sayda, & Freiberg  
 4', SO, Dux 3 NW (SO 51. AT 9).  
 1 — bei Hainpach, & Krippen (Schaanda)  
 2 1/2 NO, Bodenbach 4 1/4 NO (SO 9. OeSt  
 42).  
 2 — in Böh., Reichenberg 1 N, Kratzau  
 1 NO (SO 36).  
**Eiepsiedel**, Stadt, & Luzern (SC 1, 25.  
 8N. 27) 12 NO.  
 1 — Eppensgräf (VS 8. 46) 3 SW.  
**Eiepsiedl**, bei Topf. Stadt, & Eger 5 SO,  
 Pilsen 7 NW (BO 87. BW 8. Wf 39).  
**Eiepsiedling**, Lambach (KE 33) 2 SW.  
**Eiepsincht Tiefbau**, × Steele (BM 65)  
 nm.  
**Eiepsin**, Hildebeim (Ha 70) 1/2 NO.  
**Eiepsinzenrod**, Pössel (ByQ 63) 1 N.  
**Eiepsel**, Stadt, & Komsitz 2 NW,  
 Schwadowitz 1/2 SW (SNV 25. 27).  
**Eiepsch**, Graitzau (OeSt 46) 1/2 N.  
**Eiepschen**, Porta 1 1/4 SO, Bückeberg 1 1/2  
 S (Ha 47).  
**Eiepschleben**, Erfurt (Th 8) 1 1/4 SW.  
**Eiepsdorf**, Striegau 1/2 NW, Gr. Rosen 1/2  
 SW (BF 17. 19).  
**Eiepsdorf**, Teutechemthal (ML 20) 1/4 O.  
 1 — (Eistorf), Seesen (Ba 8) 2 S.  
**Eiepschenb.**, Limburg 1 1/4 SO, Ammeu  
 2 1/2 S (Na 30. 34).  
 1 — Dönnachingen 3 2 W, Freiburg 4 O  
 (Ba 185. 39).  
 Siehe Station **Eiepschb.** Pf. 60.  
**Eiepsenberg** (in Altonburg), Stadt, & T  
 Krosen (Th 29) 5/8 SO.  
 2 — bei Moritzburg, Köschenbroda H\*  
 1/2 N, Coswig 1 NO (Ld 17. 16).  
 3 — Crossen (Th 29) 1/2 W.  
 4 — Papierfabr. u. Eisenwerkerei, Mon-  
 stheim (HL 29) 1 1/2 SW.  
 5 — Hraunburg (PO 44) 1 1/2 NO.  
 6 — Dux (AT 9) 3 SW.  
**Eiepsenbr.**, siehe Vaavar.  
**Eiepsenbrod**, Stadt, & Eiepsenrod (KNV  
 15) 1/2 N.  
**Eiepsendorf** in Böhmen, Wernberg (ByO  
 7) 4 1/2 O.  
 1 — Sagan (NZ 7) 1 1/2 NO.  
**Eiepsenerz**, Fl., & bad. Eisenwerke, Leo-  
 berg 4 1/2 NW, \*Hieslan 2 SO (KR 52. 50.  
 OeSt 212).  
**Eiepsenfeld**, Wels (KE 31) 1/2 NO.  
**Eiepsenrith**, Aulendorf (Wf 46) 1/2 SO.  
**Eiepsenhamm**, & Gitzeme, Neustadt-Ebers-  
 walde (BSt 4) 1/2 W.  
 1 — bei Neuwied (Rh 51).  
**Eiepsenheim**, Sterkade (KM 36) 1/2 S.  
**Eiepsenkappel**, Künsdorf (OeSt 164) 2.  
**Eiepsenroth**, Herborn (KM 57) 1 1/4 NO.  
**Eiepsenstadt**, Stadt, & von Wiener Neustadt  
 3 O, Odenburg 2 O (OeSt 22. 97).  
 1 — Matersdorf 2 1/2 NO, Wiener Neustadt  
 3 O, Odenburg 3 NW, Felixdorf 3 O  
 (OeSt 93. 22. 97. 30).  
**Eiepsenstadt**, Stadt, & Turan 3 SO,  
 Falgendorf 2 SW (SNV 17. 11).  
**Eiepsenstein**, (Bayerisch-), Deggendorf (DP  
 1) 4 NO.  
 1 — (Hmisch-), Stadt, & Deggendorf  
 7 NO.  
**Eiepsenthal**, Bühl (Ba 22) 0,5 NO.  
**Eiepsersfeld**, Niedersiechen (KM 63) 1/2 S.  
**Eiepsesey**, Meckernich (Rh 24) 1/2 S.  
**Eiepsen**, Niedersiechen (KM 63) 1/4 O.  
**Eiepserode**, Löban (SO 23) 1/2 NW.  
**Eiepsersdorf**, Actien-Spinnerei u. Wabere,  
 Skaltitz 6 O, Frankenstein 4 SW (SNV  
 25. 26. 27).  
**Eiepsgrub**, & Lundenburg (KFN 10)  
 1 1/2 NW.  
**Eiepsgrub**, Lanchütz (OeSt 77) 1/2 N.  
**Eiepsingen**, Königsbach 0,8 O, Pforzheim  
 0,8 NW (Ba 146. 149).  
 1 — Reichenberg (Ba 123) 0,6 N.  
**Eiepsmannsdorf**, Stumsdorf (ML 9) 2 1/2 S.  
**Eiepsner**, Labach (OeSt 76) 7.  
**Eiepsner**, & Neustadt (ByO 25) 1/2 SW.  
**Eiepsnerfeld**, & Hinfeld (BhH 5) 1 1/2 N.  
**Eiepsing**, Laborwinde (ByO 15) 1/4 NO.  
**Eiepsen**, Verden (Ha 20) 1/2 SO.  
**Eiepsendorf**, Eyrastrop 1 1/4 NW, Verden  
 1 1/4 SW (Ha 28. 30).  
**Eiepszum**, Schoppenstedt (Ba 22) 1/2 NO.  
**Eiepe**, Peine (Ha 66) 1/2 NW.  
**Eiepkhorst**, Lübeck (L 1. 8) 1 NW.  
**Eiepe**, Gross- u. Klein, Ringelheim (Ba  
 106) 1/2 N.  
**Eiepe**, Wolmirstedt (MH 17) 1/2 SW.  
**Eiepe-Koatzeitz**, Stadt, & Prag 2 1/2 NO.  
**Eiepebau**, Schönebeck (ML 3) 1/2 NO.  
**Eiepeber**, Wabern (MW 5) 2 1/4 N.  
**Eiepebergen**, Lesebade (Wf 26) 3/4 N.  
**Eiepebrad**, Radeburg 1 1/4 S, Fiepsbach  
 1 SW (SO 14. 15).  
**Eiepebr.**, Beder, Ems (Na 22) 1 1/4 NO.  
**Eiepebr.**, Beder, Ems 1 1/2 NO.  
**Eiepebröder**, Stadt, & T Halberstadt  
 3 1/2 SW, Thale 2 1/2 W, Vlenburg 4  
 SO, Harzburg 4 NO (MH 9. 14. 43. Ba 36).  
**Eiepeitz**, Teutechemthal (ML 20) 1 1/4 NW.  
**Eiepeken**, siehe Eilthogen.  
**Eiepektor**, Winsen (Ha 15) 1 1/2 NO.  
**Eiepesheim**, Muggenstern 1,3 W, Rastatt  
 1 N (Ba 17. 19).  
**Eiepeingen**, Ober- u. Unter-, Nersingen  
 (By 105) 1/2 NW.  
 1 — Unterkochen (Wf 121) 1 1/2 O.  
**Eiepeingen**, Stadt, & Nordstemmen (Ha  
 71) 1 1/4 W.  
**Eiepeina**, Stadt, & Grabow (BH 14) 1 1/2  
 SW.  
 1 — Grelswald (BSt 57) 3/4 O.  
**Eiepeingen**, Eeche (Hf 7) 1 1/4 SO.  
**Eiepeitlen**, Schloßhütten (PO 41) 4 SO.  
**Eiepek**, Kieczybaga (Th 34) 3/4 SO.  
**Eiepek**, Littau (OeSt 45) 2 1/2 N.  
**Eiepen-Mühle**, bad. Mekl. u. Oelmühle,  
 Ammeu (Na 34) 1/4 O.  
 \* **Eiepeid**, PH (US 53). Fl., & Grosswar-  
 dein (Ta 45. \*US 1) 2 O.  
**Eiepeingen** in der Schweiz, Säckingen (Ba  
 62) 2 1/2 O.  
**Eiepen**, Soest (Wf 13. BM 56) 1/2 SW.  
**Eiepeperg**, & T Porsellanfabr., Kalt-  
 wasserbad, Arnsdt 2 1/2 SW, Themar  
 4 1/4 NO, (Th 33) 2 1/2 S.  
**Eiepekershausen**, Guntershausen (HN 9.  
 MW 3) 1 1/4 NW.  
**Eiepekreuzer**, Ortenberg H\* 0,3 SW,  
 Offenburg 1/2 S. (Ba 158. 29).  
**Eiepehitz**, Neiltitz (KEF 25) 1 SW.  
**Eiepehütten** bei Lieberose, Neuzelle  
 (SN 15) 3 SW.  
**Eiepehüttenstadt**, Stadt, & T \*Hermann-  
 stadt (UO) 8 NO.  
**Eiepeinna**, Lindenan (PO 53) 1 SO.  
**Eiepeinthal**, Fabrik, Brüsa (OeSt 7) 0,1  
 SW.  
**Eiepehausen**, Seckirchen 1 1/2 SW, Sais-  
 burg 1 NO. (KE 44. 45).  
**Eiepekershausen**, Friedland (Ha 96) 1/2 W.  
**Eiepe(Ost)**, Stadt, & T Porsellanfabr., Eger  
 (HN 9) 2 SW.  
**Eiepefeld**, Falkenstein (SN 74) 1/2 NO.  
**Eiepen**, Bahr 1 1/2 W, Düren 1/2 N. (Rh 9. 8).  
 1 — Unter-, Herleshausen (Th 2) 1 S.  
 2 — Unter-, Herleshausen 1/2 S, Mark-  
 scheid 1/2 N. (Th 2. 44).

**Ellenbach** in Hessen, von Heppenheim (MN 11) 1 1/2 NO.  
 — **Ober- u. Unter-, Nieder-Lindhart** (ByO 14) 3/2 S.  
**Ellenberg, Ellwang** (Wf 87) 1 NO.  
**Ellensen, Saldorberden** (Ha 80) 1 1/2 W.  
**Eller, Düsseldorf** (BM 29. KM 7) 2 S. SO. — bei Cochem, Weinsau, Coblenz (Rh 52) 6 SW.  
**Ellern, Baachrah** (Rh 57) 2 SW.  
**Ellerdorf, Suderburg** (Ha 9) 1 1/2 NW.  
**Elleritz, Gr. u. Kl., Warblahn** (PO 31) 2 1/2 SO  
 Ellern in Hessen, Neuboh (Rh 7) 1/2 N.  
**Ellersberg, Weimar** (Th 10) 1 NW.  
**Ellershausen, Dransfeld** 1/2 NW, Müden 3/2 O. (Ha 85. 86).  
**Ellerstedt, Dürkheim** (Pf 54) 1 O.  
**Ellerwald, Elbing** (PO 39) 1/2 SO.  
**Ellerwinden, Eisenach** (Th 3 n. 43) 1 S.  
**Ellgott, Freilbath** (KFN 60) 3/2 W.  
**Ellgöth, Gletwitz** (OS 17) 1/2 NO.  
**Elligau, Gr. u. Kl., Oels** (RO17) 1 1/2 S.  
 2 **Polnisch-, Oels** (RO 17) 1 1/2 NO.  
 3 — **Krzyszowitz** 1/2 N, Rauboh 1/4 SO. (Wf 7) 5.  
 4 — **Proskau, Oppeln** (OS 10. RO 1) 2 SW.  
 5 — **Gletwitz** (OS 17) 1/2 SO.  
 6 — **Schön-, u. Oppeln** 3 NO, Sausenberg 3 1/2 SW. (RO 1. 25).  
 7 — **Neumarkt** 1. Sehl. (NM 36) 1 1/2 SW.  
**Ellhotten** bei Mies, Staab (BW 5) 1 1/2 NW.  
**Elliehansen, Göttingen** (Ha 84) 3/2 NW.  
**Ellierode, Gandersheim** (Ha 6) 3/2 SO.  
 \* **Ellingen** (ByS 256), Pleinfeld (ByS 41) 3/2 S.  
**Ellingsen, Soest** (Wf 13. BM 56) 1 1/2 N. Eil(m)au, Wörgl (OeSt 180) 1 1/2 NO.  
**Ellmendingen, Wülfingen** 3/2 S.  
**Ellmuthen, W. Etlingen** 1 3/4 SO. (Ba 145. Wf 209. Ba 15).  
 \* **Ellrich** (ML 36), **Stadt-, u. Halberstadt** 7 SW, Nordhausen 2 NW. (MH 9. ML 28).  
**Ellwangen, Ummendorf** (Wü 43) 2 SO. *Siehe dagegen Station Ellwangen, Wü 87.*  
**Ellweiler, Türklmühl** 1/2 N, Birkenfeld 3/2 NW. (Sa 42. 41).  
**Elm, Bous** (Sa 11) 1 1/2 NO.  
**Elmberg, Siedersdorf** *BBH* 9.  
**Elmenhorst** in Oldenburg, Bargeheide (LB 11) 1/2 N.  
 — **Gr. u. Neu-, Miltzow** in Vorpommern (BS 58) 1 1/2 NW.  
 — in Mecklueu, Rostock (Mk 1) 1 1/2 NW.  
**Elmoh, Geestemünde** (Ha 40) 1 1/2 NO.  
**Elmhansen, Bensheim** (MN 10) 1/2 NO.  
**Elpenrod, Giessen** (KM 61. MW 14) 3/2 NO.  
**Elppennip, Lamsbach** (OeSt 157) 1 S.  
**Elpsch** (Eltsch), **Ober-, Meiningen** (Th 50) 5 SW.  
**Elsdorf** (Rh 19) bei Berghelm, Horrem 1 1/2 NW, Buir 1 N. (Rh 9) 30.  
 — Cöthen (Ba 33. ML 7. MH 34) 1 1/2 N.  
**Elsen, Paderborn** (Wf 7) 3/2 NW.  
**Elsenfeld, Aschaffenburg** (ByS 102. HL 30) 2 S.  
**Elsenz, Sinshelm** (Ba 128) 1, 4 S.  
**Elsny, Limburg** in Westfalen (BM 68) 1/2 S.  
**Elsmeth Stadt, u. Oldenburg** 3/4 NO, Vogesack 2 NO. (O1 1. Ha 42).  
**Elsheim, Ingelheim** (HL 15) 1 1/2 S.  
**Elsholz, Potsdam** (BPM 5) 3 SW.  
**Elsig, Euskirchen** (Rh 22) 3/2 W.  
**Elst, Nymwegen** (Rh 80) 1 N.  
**Elster 1. Preuss., Wittenberg** (Ba 9) 1 1/2 W.  
**Siehe Station Elster, SW 80.**  
**Elsterberg, Stadt, u. Nettekau** 3/4 W, Greiz 1 SW. (SW 12. 91).  
**Elsterwerda, Stadt, u. Grossenhain** 2 1/2 N, Burzdorf 2 O. (LD 35. Ba 24).  
**Elstra bei Kamenz, Stadt, u. Radoberg** 3/4 NO, Bischofswerda 1 1/2 NO, Bautzen 2 1/2 NW. (SO 14. 17. 20).  
**Elsungen, Nieder-, Warburg** 1 1/2 SO. — **Ober-, Warburg** 2 SO. (HN 17.) Wf 1).  
**Elte, Meum** (Wf 23) 2 NO.  
**Elten, Hoch-, Elten** (Rh 76) 1/2 SO.  
**Eltendorf, Molnar** (OeSt 103) 6.  
**Eltersien, Stadt, u. Chemnitz** 4 SW, Schwarzenberg 1 NO, Annaberg 1 1/2 W. (SW 29. 58. 70).  
**Eltigen, Ditzingen** (Wü 197) 3/2 SW.  
**Eltmann, Stadt, u. Ebselbach** (ByS 78) 1 S.

**Elveken, von Norf** (Rh 64) 1/2 SO.  
**Eivich, Nieder-, u. Ober-, Zülpih** 3/2 O, resp. 1/2 O, Euskirchen 1 NW. (Rh 31. 22).  
**Eiverlingen, Eisenwaarenfabr., Alena** 2 SO, Werdohl 1 1/2 NW. (HM 70. 71).  
**Eiverrösen, Herford** (KM 29) 1 1/2 SW.  
**Eivershagen, Labes** (BS 18) 2 1/2 N.  
**Eixleben bei Erfurt, u. \*Walsleben** (NB 10) 4 1/2 S.  
 \* **Eiz** (Na 47), u. **Limburg** (Na 30) 1/2 N. **Eizack, Stadt, u. Emmendingen** 2 NO, Dellingen 2 O. (Ba 37. 38).  
**Embsen, u. Vattwals 1 SW, Zülpih** 1/2 SW. (Rh 20. 21).  
**Em(b)lichsheim, Lingen** (Wf 27) 5 W.  
**Embsen, Achim** (Ha 32) 1 1/2 N.  
**Embrach, Büllach** (SN 2. 41) 1 1/2 NW.  
**Embt, Ober- u. Nieder-, Horrem** (Rh 10) 2 NW.  
**Emde, Glashütte, Driburg** 1 NO, Brakel 1/2 NW. (Wf 39. 40).  
**Emden, Magdeburg** (RPM 18) 3/2 NW. *Siehe dagegen Station Emden, Wf 38.*  
**Emern, Uelsen** (Ha 10) 1 1/2 SO.  
**Emerleben, Brennerstein, Nienhagen** 3/4 S, Halberstadt 1 1/2 NO, Wegeleben 1 1/2 NW. (MH 8. 9. 10).  
**Emilie, Bergwerk, Rietstädt** (ML 23) unnt. N.  
**Emiliengrube, Bergwerk, Orzschke** (Wf 6) 1 1/2 W.  
**Emilienhütte, Glashütte, Vetschau** (BG 8) 3/2 S.  
**Emishofen, Konstanz** (Ba 87) 0,2 SW.  
**Emma, Bergwerk, Stoeckhausen** (Na 38) 1 NW.  
**Emmel, Ober-, bei Trier, Wittlingen** (Sa 20) 1/2 O.  
 — **Nieder-, bei Bornkastel, Trier** (Sa 22) 3 NO.  
**Emmen, Kellersberg** (Wf 29) 1/2 W.  
**Emmen, Emmenbichle** (SC 11, 24) 1/2 O. — **Eachebe** (Ha 7) 3/4 O.  
**Emmerich, Hoch-, Rheinhausen** (Rh 87) 1 1/2 NW.  
*Siehe dagegen Station Emmerich, KM 41.*  
**Emmerichhain, Burbach** 2 S, Hornb 2 SW. (KM 54. 57).  
**Emmerichwalde, Görlitz** (NM 41) 1 NO.  
**Emmerke, Hildesheim** (Ha 70) 3/2 W.  
**Emmerdorf, Vilsbuden** (ByO 56) 2 SW.  
 — **Molk** (KE 15) 1 N.  
**Emmershausen, Eisenschmelze, Aumennau** (Na 34) 1 1/2 SO.  
**Emmerweiler, Völklingen** (Sa 10) 1 1/2 S.  
**Emmingen, Hattingen N° 0,6 O, Engen** 1,8 NO. (Ba 178. 176).  
**Emmishofen, Wolfolden** 2 N, Märketen 2 1/2 NO. (SNO 2. 6. 7).  
**Emms, Neustadt n. N.** (Ha 32) 1/2 N.  
**Emmsau, u. Horb** (Wü 142) 1 1/2 S.  
**Emm. Dorf, Ems** (Na 22) 2 1/2 NW.  
**Emmshöfen, Stadt, u. Lscheide** (Wf 26) 1 1/2 SW.  
**Emmoch, Rietstädt** (ML 23) 3/2 N.  
**Emes, Förrö-Eues** (Ta 24) 1 1/2 O.  
**Emdaeh, Kusteln** (OeSt 178) 1/2 SW.  
**Emdenburg, Steinen** (Ba 310) 1 N.  
**Emdenich, Bonn** (Rh 42) 3/2 SW.  
**Emdenhingen, Ob.-Lauchingen** (Ba 70) 1 N. 2.  
**Emderdorf, Grotkau** (NB 5) 1 SW.  
**Emdingen in der Schweiz, Siggenthal** (SNO 2, 60) 1 1/2 N.  
 — **Stadt, u. Riegel** (Ba 36) 1/2 W.  
**Emdorf, Ascherthal** 1 SW, Ermsleben 1 1/2 SO. (MH 30. 39)  
*Siehe dagegen Station Endorf, ByS 139.*  
**Ende, St., (Andrk.) Stadt, u. Gr.-Maros** 2 SW, End n. (Oest 90. 85) 3/2 O.  
**Endorf, Perbete** (Oest 84) 3/4 O.  
**Endorf, Rüdöf** (OeSt 125) 1.  
**Endrüd, u. Gyoma** (Ta 31) 1 1/2 NW.  
**Endschütz, Ronneburg** (SW 87) 1 1/2 SW.  
**Engar, Warburg** (Wf 1) 1 1/2 NW.  
**Engelade, Papiermühle, Soosen** (Ba 8) 1 1/2 SW.  
**Engelen, Taplau** (PO 54) 2 1/2 S.  
**Engenberg, St. Valentin** (Ez 24. KR 1) 1 NO.  
 — **Lusern** (C. 1. 25) 38 Kil.  
**Engelgau, Mechernich** (Rh 24) 2 S.  
**Engelhardstätten, Marzberg** (KFN 48. OeSt 73.) 1 1/2 SW.  
**Engelhartzell, Fl., u. Zollms, Scheorndorf** 3 NO, Passau 3 SO. (Kz 52. 54).  
**Engelrode, u. Giessen** (MW 14) 5 1/2 O.  
**Engelsberg in Böhmen, Kratzau** (SO 36) 1/2 SW.

**Engelsberg in Oest.-Schles., Fl., u. von Neisse** 5 1/2 S, von Troppau 5 1/2 NW, von Omitz 6 1/2 N. (NB 1. KFN 68. 68).  
**Engelsberg, <(Seicht) Hector u. Seicht** (Wilhelmshank), **Bechorn** (BM 84), 0,8 S.  
**Engelstorf, Borsdorf** 0,8 (LD 2) 1/2 SW.  
**Engelskirchen, u. T Sieburg** 4 NO, Cöln u. Deutz 4 O. Mülbach a. Rh. 4 1/2 O. (KM 45. 1. 3).  
**Engelstätt, Ingelheim** (HL 15) 1 1/2 SW.  
**Engelthal bei Altdorf, Herabruck** 3/2 SW, Ottensoos 3/4 SO. (ByO 40. 41).  
**Engelshaus, Wiesbaden** (Sa. T 10) 1 N.  
**Engelsen, Ebershausen** (Ha 4) 3/2 SW.  
**Engenthal, Eisenwerk** bei Eisenhoh. (SNV 15).  
**Enger, Stadt, u. Bünde** 1 S, Herford 1 NW. (Ha 53. KM 29).  
**Engerhufe, Emden** (Wf 28) 2 1/2 NO.  
**Engers** (Cannostent, Neuwied) 3/4 O, Coblenz 1 1/2 NW. (Rh 51).  
 — **Kretz, u. Neuwied** (Rh 51) 3/4 SW.  
**Engersdorf, Wagram** (KFN 4) 1/2 N.  
**Engühle** (Engelbille), **Weinsau, Oberwesel** (Rh 56) 1/4 SW.  
**Engtlingen, Gr. u. Kl., u. Reutlingen** (Wü 132) 1 1/2 SO.  
**Engter, Fl. u. Osanrück** (Ha 57) 1 1/2 N.  
**Engwellen, Märketen** (SN 2) 7 2 NO.  
 \* **Engkenbach** (Pf 65), **Kaisersaurer** (Pf 6) 1 1/2 W.  
**Engking (Engering), Ingolstadt** 3 1/2 NW, Pleinfeld 4 SO. (ByS 243. 41).  
**Engkhausen, Salkotten** (Wf 8) 1 1/2 NW.  
**Enkheim, Vilbel** 1/2 S, Mainz 1/2 N. (MW 22. FH 2).  
**Enkireh, Fl., u. Weinsau, Schiefersbach, Fingerhück** 7 1/2 W, Kirn 5 NW. (Sa 27. 36).  
**Engnabeuren, Blaubeuren** (Wü 169) 1 1/2 SW.  
**Ennerich, Eschhofen** 1/2 O, Runkel 1/2 SW. (Na 31. 32).  
**Ennewitz, Scheukwitz** (ML 13) 3/2 N.  
**Enniger, Ablen** 1 1/4 N, Drenstentfurt 2 1/2 O. (KM 22. Wf 17).  
**Ennigerloh, Beckum** (KM 23) 3/4 NO.  
**Ennigloh, Bünde** (Ha 53) 1/2 W.  
**Enninghof, Herford** (KM 29) 1/2 W.  
**Ennsdorf, Ensdorf** (Sa 13) 1/2 N.  
**Ennsberg** (ByO 32) 4 1/2 SO.  
**Ennsheim bei Biskopsdal, Garbrücken** 1 1/2 SO, St. Ingbert 1/4 SW. (Sa 5. Pf 28).  
 — bei Wörstadt, Aisay (HL 44) 1 N.  
**Ennsingen, Ober- u. Unter-, bei Nittingen, Unterbohlungen** (Wü 126) 1 1/2 SW. — bei **Vaihingen** (Bersheim) 1/2 N. (Wü 8).  
**Ennslingen, Stalupönen** (PO 62) 3/4 W.  
**Ennslingen, Aara** (SO 1, 13. SO 2, 30) 1 S.  
**Entlühwe, Nebikon** (SC 1. 18) 24 Kil.  
**Entringen, Maastrichterberg, Tübingen** (Wü 135) 1 1/2 NW.  
**Entrup bei Driburg** (Wf 89) 2 1/2 NO.  
 \* **Enyed, Nagy-, u. Grossarain** (Ts 45. US 1) 2 1/2 SO.  
**Enyen, Lepany** (OeSt 126) 1 SO.  
**Enzen (Enzen), Zülpih** (Rh 21) 1 S.  
**Enzenreif, Gloggnitz** (OeSt 27) 1/2 W.  
 1 **Enzersdorf, u. \*Laa** 1 1/2 SO, Lundenburg 3 1/2 SW (OeSt 144. KFN 10).  
 2 — a. d. **Fischach, Himberg** (OeSt 57) 1 1/2 O.  
 3 — am **Gebrige, Mödling** (OeSt 10) 1/2 NW.  
 4 — im **Thal, u. bei Mödling, Brunn** 1/4 (OeSt 9).  
 5 — **Lusern, Pf** (KFN 43), **Fl., u. Florisdorf** 1 NW, **Korneburg** 1/4 SO (KFN 2. 44).  
 6 — **Gross-,** (OeSt 152), **Stadt, u. Wagram** 1 1/2 S, **Florisdorf** 1 1/2 SO, **Wien** 1 1/2 O (KFN 4. 3. 1).  
**Enzersfeld, Korneburg** (KFN 44) 1 NO. — **Leobersdorf** (OeSt 18) 1/2 W.  
**Enznenhen, Trakhenen** 1 1/2 SO, **Stallupönen** 1/2 SW (PO 61. 62).  
**Enzweibingen, Fl., Grossachsenheim** (Wü 9) 1 SW.  
**Epe, Fl., u. Rheine** 6 1/2 W, **Glaubeck** 1/2 S (Wf 24. NS 2. 33a).  
**Epen, Wyrl** (AM 5) 1 1/2 S.  
 \* **Eperies** (KO 15), **Stadt, u. Kaschau** 4 1/2 N, **Boehia** 16 SO (Ta 28. GCL 7).  
**Epfenbach, Weisstadt** (Ba 97) 1 1/2 O.  
**Eppelborn, Saarthal** 3/4 NO, **Friedrichsthal** 1 1/2 NW (Sa 12). 2.

**Eppelheim**, von Heidelberg (Ba 3. MN 17)  $\frac{1}{4}$  W.

**Eppelheim, v. Eppelsheim** (HL 43)  $\frac{1}{4}$  O.

**Eppendorf**, Oederan  $\frac{1}{4}$  SO, Freiburg  $\frac{1}{2}$  SW (SO 52. 51).

— Wandebach  $\frac{3}{4}$  W, Hamburg  $\frac{3}{4}$  NW LH 14. 15).

— Bochum (BM 64)  $\frac{1}{2}$  SO.

**Eppendorff**, Windlach-Eschenbach (ByO 83)  $\frac{1}{2}$  SO.

**Eppenrod**, Diez (Na 29)  $\frac{3}{4}$  NW.

**Eppenstein**, Etsenau, Judenburg (KR 24) 1 SO.

**Eppertshausen**, Dieburg (HL 26)  $\frac{3}{4}$  N.

**Eppingen**, Stadt, v. T. Bratten 2 NO, Sinsfurt  $\frac{1}{2}$  S (Wf 4. Ba 129).

**Eppinkhofen**, v. Wilhelm a. d. Ruhr (BM 86. Rh 90)  $\frac{1}{2}$  NO.

**Eppstein**, Ogerstheim (Pf 18)  $\frac{3}{4}$  SW. — v. Hatterbach (T 4)  $\frac{1}{4}$  NW.

**Epsingen**, Soest (Wf 13. BM 56) 1 SW.

**Eptingen**, Sinsack (S 1, 7) 2 S.

**Equad**, Hämelerwald 1 S. Peine 1 SW (Ha 65. 66).

**Erbach** im Odenw. (PHL 67), Stadt, v. Elmstedt 6 $\frac{1}{2}$  SO, Dieburg 4 $\frac{1}{2}$  SO, Heppenheim 5 NO (HL 24. 26. NM 11).

— bei Heppenheim, Heppenheim (MN 11)  $\frac{1}{2}$  SO.

— *PH* Na 6, Eltville (Na 5)  $\frac{1}{2}$  W.

— bei Idstein, *FL*, v. Wiesbaden  $\frac{3}{4}$  N, Limburg  $\frac{1}{4}$  SO (Na 1. 30).

— bei Simmern, Bacharach (Rb 57) 1 SW.

— *AN*, Homburg (Pf 2)  $\frac{1}{2}$  N.

— Neu-, Driesen (PO 18)  $\frac{1}{2}$  SO.

**Sieks Station Erbach**, Wf 36.

**Erbendorf**, v. Prestahl  $\frac{1}{4}$  NO. Kamnath-Neustadt  $\frac{1}{2}$  O, Renth  $\frac{3}{4}$  W (ByO 75. 77. 78).

**Erbenhausen b. Kaltenordheim**, Baisungen (Th 45)  $\frac{3}{4}$  S.

**Erbenheim**, Mainz  $\frac{3}{4}$  NO, Wiesbaden  $\frac{3}{4}$  SO (HL 11. Na 1. T. 10).

**Erbea Bildeheim**, Altsay (HL 44)  $\frac{3}{4}$  NW, siehe auch Bildeheim.

**Erbildorf**, Freiburg in Sachsen (SO 51)  $\frac{3}{4}$  S.

**Erblehndorf**, Gramat-Neusiedel  $\frac{1}{4}$  SW, Wiener Neustadt  $\frac{2}{3}$  NO, Laxenburg 2 SO (Oest 55. Oest 22. 11).

**Erbsen**, Göttingen (Ha 84)  $\frac{1}{4}$  NW.

**Erbsdorf**, Adendorf (Ha 18)  $\frac{1}{2}$  SO.

**Erbsheim**, Neufahrn bei Freising  $\frac{1}{2}$  SO, Freising  $\frac{1}{2}$  SW (ByO 5. 6).

**Erbsin**, Martonvásár (Oest 131) 2.

**Erd. Tarnok** (Oest 132) 1.

**Erdhorn**, Zuckerfabr., Ob.-Röhligen (ML 21)  $\frac{1}{2}$  NW.

**Erdint**, Stadt, v. Freising  $\frac{2}{3}$  SO, Landshut 5 SW (ByO 6. 10).

**Erdmannsdorf** in Schles., Hirschberg 1 SO, Schidlitz  $\frac{3}{4}$  SW (NM 49. 50).

**Sieks Station Erdmannsdorf**, SW 61.

**Erdő-Bénye**, Tokay (T 17), siehe Bénye.

— Köved, Kiss-Terence (UN 13)  $\frac{3}{4}$  NO.

— Tarcna, Aszód (UN 8)  $\frac{1}{2}$  NO.

**Erdohav**, Martonvásár (Oest 131)  $\frac{1}{2}$ .

**Erfeld**, Eubigheim (Ba 112) 0.8 N.

**Erfelden**, *FL*, Gross Geraun  $\frac{1}{4}$  S, Darmstadt 2 SW (HL 22. 24).

**Erfklingen**, *FL*, v. Rottenburg (Wf 137) 1 NW.

**Erfk. Fabr.**, Schwerte (BM 93) 1 SW.

**Erharding**, v. Landsbut (ByO 10) 7 O.

**Erhardshaus**, Salsderheiden (Ha 80) 2 SW.

**Ering**, v. Scheerding 4 SW, Landshut 12 SO, Passau  $\frac{4}{5}$  SW, Vilshofen 6 S (KE 32. ByO 10. 55. 55).

**Erlsdorf**, Friedlingen (Wf 179)  $\frac{1}{2}$  S.

**Erliskirch**, Friedrichshagen (Wf 59)  $\frac{1}{2}$  SO.

**Erlkwyll**, Langenstath (SC 1. 29)  $\frac{3}{4}$  SO.

**Erlwin**, Brakel (Wf 40)  $\frac{1}{2}$  SO.

**Erkheim**, v. Memmingen (ByS 215)  $\frac{1}{2}$  NO.

**Ermannsdorf**, Gross-, Radeberg (SO 14)  $\frac{1}{2}$  S.

— Klein-, Radeberg (SO 14)  $\frac{1}{2}$  S.

**Erl. Kufstein** (Oest 173. ByS 183)  $\frac{1}{2}$  N.

**Erla**, Klein-, St. Valentin (KE 24. KR 1)  $\frac{1}{2}$  NO.

— Kloster-, St. Valentin  $\frac{3}{4}$  NO.

— in Saabben, Sebarzenburg (SW 58)  $\frac{1}{2}$  S.

**Erlan**, Neu-, Kasravnab, Wien  $\frac{1}{4}$  SW, Hetsendorf  $\frac{1}{2}$  S, Absgardorf  $\frac{1}{2}$  O (Oest 1. 5. 6).

**Erlach**, von Renchen 0.5 SO, von Appenweiler 0.7 N (Ba 25. 26).

— Gramat-Neusiedel (Oest 59) 4 SW.

— Riedan-Ried (KE 49)  $\frac{1}{2}$  SO.

— am Bieler See, Nonenstadt (85, 1 u. 4, 69)  $\frac{1}{2}$  N.

— Neustadt (Oest 22) 1.

**Erlachhammer**, Kapfenberg (Oest 83)  $\frac{1}{4}$ .

**Erlau**, Stadt, v. T. Mikolitz 7 SW, Hattva 11 NO, \*Maklar  $\frac{1}{2}$  N (T 22. UN 10).

**Sieks Station Erlau**, SW 33.

**Erlauf**, Pöchlarn (KE 16)  $\frac{1}{2}$  S.

— Klein-, Pöchlarn  $\frac{2}{3}$  S.

**Erlibach**, Emskirchen 1 SW, Neustadt a. A.  $\frac{1}{4}$  SO (ByS 169. 170).

— Ober-, Gnznhausen (ByS 59)  $\frac{1}{4}$  NO.

— bei Stollberg, Hohenstein-Ernstthal  $\frac{3}{4}$  SO, Luga  $\frac{1}{4}$  NW (SW 42. 45).

**Erlibach**, Ober- u. Nieder-, Homburg (Ho 1)  $\frac{1}{2}$  N.

— Gr.-Karben  $\frac{2}{3}$  W, Vilbel 1 NW, Dortelwell  $\frac{1}{2}$  W (MW 20. 21. 22) 2 SO.

— Langenkandel (Pf 4)  $\frac{1}{2}$  N.

— Kaiserslautern (Pf 6)  $\frac{1}{2}$  N.

— v. Eppenheim (MN 11) 1 NO.

— bei Wörth, Aschaffenburg (ByS 102)  $\frac{2}{3}$  S.

— Neckarzulm  $\frac{3}{4}$  SO, Heilbronn  $\frac{1}{2}$  NO (Wf 58. 57).

— Thun (SC 1. 47).

— Zürich (SN 2, 19. VN 3, 57) 2 SO.

**Erlenbad**, Bad, Achern (Ba 24) 0.5 NO.

**Erlensteken**, Möckelrod (ByO 44)  $\frac{1}{4}$  N.

**Erlinheim**, Beigheim (Wf 53)  $\frac{1}{2}$  NW.

**Erlitz**, Wildenswerth (Oest 12)  $\frac{1}{4}$  N.

**Ermatingen** (Schweiz), Constanza 1,3 W, Felben 4 NO (Ba 87. SNO 2, 9).

**Ermelighof**, *PH* (Wf 16) Hamm (Wf 15)  $\frac{1}{2}$ .

**Ermendorf**, Niederau H\* (LD 15)  $\frac{3}{4}$  N.

**Ermendorf**, Garsen (KM 61. MW 14) 5 O.

**Ermensee**, Süss (SC 1. 20) 3 O.

**Ermehly-Salva**, Drebrutzin (T 11)  $\frac{5}{8}$  S.

— Adony, Debreczin (T 11)  $\frac{6}{8}$  S.

**Ermlich**, Sekundiz (ML 13)  $\frac{3}{4}$  W.

**Erdtebrück**, v. Slegen (BM 40. KM 64) 3 NO.

**Ernegg**, Kammelbach (KE 18) 2 SO.

**Ernsdorf**, Oahrigen (Wf 74)  $\frac{1}{2}$  N.

**Ernsdorf**, Reichenbach in Schles. (BF 13)  $\frac{1}{4}$  N.

— Chybi (KFN 32) 2 SO.

**Ernstburg**, Instertburg (PO 58 Tl 4) 8 S.

**Ernsthof**, Wolgast (Rst 61)  $\frac{1}{2}$  W.

**Ernsthütte**, Coburg (Th 54)  $\frac{1}{2}$  W.

**Ernstroda**, Waltershausen (Th 35)  $\frac{3}{4}$  SO.

**Ernstthal**, Sonneberg (Th 61) 2 N.

**Sieks Station Hohenstein-Ernstthal**, SW 34.

**Ernstweller**, Zwerbrücken (Pf 23)  $\frac{3}{4}$  S.

**Erolzheim** (Erolzhain), v. Bibersb.  $\frac{3}{4}$  O. Memmingen  $\frac{2}{3}$  NW (Wf 42. ByS 213).

**Erp. FL**, v. Vettweis  $\frac{1}{4}$  O, Züllich  $\frac{1}{4}$  NO (Rh 20) 2 N.

**Erpel**, Stadt, v. Weinsau, Romagen (Rh 46)  $\frac{1}{2}$  NO.

— Scheidtmühl  $\frac{1}{2}$  SO, Miaszsko 1 W (ByO 22. 23).

**Ersbürgen**, Rostungen (Wf 132)  $\frac{2}{3}$  S.

**Ersenjen**, Debreczin (T 11)  $\frac{4}{4}$  SO.

**Ersdorf**, Rolandseck (Rh 45)  $\frac{1}{2}$  W.

**Ersdhausen**, Heiligenstadt (ML 53)  $\frac{2}{3}$  S.

**Ersleben**, Lyssach (SC 1. 35)  $\frac{3}{4}$  N.

**Ersleben**, *PH* (Ba 147), Königsbach (Ba 146) 0.3 SO.

**Ersrode**, Rottenburg (HN 4)  $\frac{1}{2}$  SW.

**Ertensy**, Stófak (Oest 125) 4.

**Ertin**, Josefstadt (SNV 6)  $\frac{2}{4}$  NW.

**Ertlingen**, (Wf 180) Bibersb. (Wf 48) 3 W.

**Erwitte**, *FL*, v. Lippstadt (Wf 10) 1 S.

**Erxleben**, Osterburg (MH 24)  $\frac{1}{2}$  S.

— v. Helmstadt  $\frac{2}{3}$  O, Magdeburg  $\frac{3}{4}$  NW (Ba 31. MH 1).

— Hohen-, Langen (MH 38. ML 18)  $\frac{1}{4}$  O.

**Erszhausen**, Stannfurt  $\frac{3}{4}$  SW.

**Erszweller**, Helmbach (Sa 40)  $\frac{2}{4}$  O.

**Esbeck**, Schöningen (Ba 29)  $\frac{1}{4}$  S.

— bei Lautenstein, Elde (Ha 75)  $\frac{3}{4}$  SW.

— bei Alford, Freuden (Ha 78)  $\frac{1}{2}$  O.

— Lippstadt (Wf 10)  $\frac{1}{2}$  O.

**Esch** bei Idstein, Limburg (Na 30)  $\frac{2}{3}$  SO.

**Esch** bei Bergheim, von Horrem  $\frac{1}{2}$  NW, von Buir  $\frac{1}{4}$  NW (Rh 10, 9).

— bei Köln, Longerrich  $\frac{1}{4}$  NW, Worringen  $\frac{1}{2}$  S (KM 71. Rh 62).

— bei Rheinbach, Eschkrichen (Rh 22)  $\frac{1}{4}$  NO.

— Ober-, Morsig (Sa 16) 1 SW.

**Sieks Station Esch**, Lenzsch. Wilhelmsh. 5.

**Eschbach**, Gmünd (Wf 109)  $\frac{1}{4}$  NO.

**Eschau**, v. Aschaffenburg (ByS 102) 3 SO.

**Eschbach**, St. Goarshausen (Na 14) 1 NO.

— Ober- u. Nieder-, Homburg (Ho 1)  $\frac{1}{2}$  SO.

— Ober-, Meckenbeuren (W 651)  $\frac{1}{2}$  NO.

— Landau (Pf 39)  $\frac{1}{4}$  SW.

— Hatterbach (Ha 43) 0.4 NW.

— Waldstätt (Ba 68) 0.3 NO.

— Donaueshingen (Ba 185) 1.9 S.

**Eschborn** bei Höchst, Bockenheim (MW 24) 1 NW.

**Eschbruch**, Driesen (PO 18) 1 W.

**Eschdorf**, Radeberg  $\frac{1}{4}$  S, Pflachbach 1 SW (SO 14. 15).

**Eschelbach**, Hoffenheim  $\frac{1}{2}$  NW, Sinsheim 1 W (Ba 127. 128).

**Eschelbronn**, Neidenstein H\* (Ba 96) 0.3 W.

**Eschelham**, *FL*, v. Furth a. W. (ByO 67. BW 1)  $\frac{1}{4}$  SO.

**Esehen**, Hanach (Ba 164)  $\frac{1}{2}$  W.

**Esehenau**, *FL*, v. Lauf  $\frac{1}{4}$  NW, Nürnberg 2 NO, Erlangen 2 O (ByO 42. 45. ByS 51).

— Runkel (Na 38)  $\frac{1}{2}$  N.

— St. Pöllen (KH 12)  $\frac{2}{4}$  SW.

**Sieks dagegen Station Eschenau**, Wf 72.

**Eschenbach**, *FL*, in Mittelfranken, Trüsdorf (ByS 150)  $\frac{3}{4}$  NW.

— bei Thumbach, *FL*, v. Prestahl (ByO 75) 1 W.

— an der Pegnitz, Hartmannshof  $\frac{3}{4}$  NW, Hoserbrück  $\frac{3}{4}$  NO (ByO 38. 40).

— in der Schweiz, Emmenbrücke (SO 1. 24)  $\frac{1}{2}$  NO.

**Sieks Station Eschenbach**, ByO 82.

**Eschenfelden** bei Sulzbach, Neukirchen (ByO 36)  $\frac{3}{4}$  NW.

**Eschenhorst**, Grunau (PO 38)  $\frac{1}{4}$  O.

**Eschenthal**, Kupfer (Wf 77)  $\frac{1}{2}$  N.

**Escherde**, Gr.- u. Kl.-, Nordstemmen  $\frac{3}{4}$  O, Hildesheim 1 W (Ha 71. 70).

— Haus-, Nordstemmen (Ha 71)  $\frac{3}{4}$  SO.

**Escherode**, Münden (Ha 80)  $\frac{1}{2}$  S.

**Escherhausen**, *FL*, v. Vorchöle  $\frac{3}{4}$  NW, Stadoldendorf  $\frac{3}{4}$  N (Ba 3. 2).

**Escherhäuser**, Frankfurt a. M. (FH 1)  $\frac{3}{4}$  N.

**Eschollbrücken** bei Darmstadt, Eberstadt (MN 6)  $\frac{1}{2}$  W.

**Escholzmatt**, Nebikon (SC 1. 18) 34 Kll.

**Eschweg**, Stadt, v. Tebrs  $\frac{3}{4}$  NO, Cassel  $\frac{7}{8}$  SO, Eusnach 5 NW, Gerstungen 4 N, Müden 4 SO, Lohfelden 5 SW, Heiligenstadt  $\frac{4}{5}$  SW, Arenshausen  $\frac{4}{5}$  SO, (HN 3. 11. Th 3. 1. HN 1. Ha 86. ML 32. 33. 34).

**Eschweiler** über Feld, Bort (Hb 9)  $\frac{3}{4}$  S.

**Sieks dagegen Station Eschweiler**, Rh 6.

**Eselum**, Leer (Wf 35)  $\frac{1}{2}$  S.

**Esbeck**, Göttingen (Ha 84) 1 NW.

**Essen**, Stadt, v. Leer 8 NO, Emden  $\frac{4}{5}$  NO, Bielefeld  $\frac{5}{8}$  NW, (Wf 35. 38. 01. 18).

**Essenhamm**, v. Bremerbach (Ha 40) 2 SW.

**Esseln**, *FL*, v. Wernberg 4 O, Weiden 4 SO (ByO 71. 73).

**Esspalting**, Stahlfugen H\* (Ba 189) 0.6 NO.

**Essenbach**, Neldenstein H\* (Ba 96)  $\frac{1}{2}$  NO.

**Esseneched**, Loreb (Na 12)  $\frac{1}{2}$  NO.

**Essenstädt**, Sangerhausen (ML 24)  $\frac{2}{4}$  S.

**Esserstedt**, Ober- u. Unter-, Ob.-Röhligen (ML 21)  $\frac{3}{4}$  S.

**Essergg** (Essok u. Essog). (Alf 21), Stadt, v. T. Mohacs 6 S, Gr.-Kiktinda 18 SW (MF 1. Oest 114).

**Esselborn**, Alhey (HL 44)  $\frac{1}{2}$  S.

**Essen**, v. Melle 2 N, Sanger 1 NO, Osterfeld 2 SO (Ha 55. 56. 57).

— Alten-, Station (KM 13) 0.5 N.

— 85. KM 13 (Rh 93)  $\frac{3}{4}$  N.

— Neu-, v. S. X. (Bergw.-Aet.-Ges. an Zwickel), Alten-Essen (KM 13) 0.5 N.

**Sieks dagegen Station Essen**, HN 83. KM 13a. Aa 93.

Fohrbaus, Weiler, von Waldhut (Ba 68) 0 2 S.  
 Fok-Szabadi, Siófok (OeSt 125) 1.  
 Folkarlo, Rovodoc (OeSt 133) 1 1/2 NO.  
 Folja, Zechow (OeSt 181) 1 S.  
 Follendorf, Heiligenbell (PO 45) 3/4 NO.  
 Fohnhausen, Irbhove (Wf 34) 1/2 N.  
 Fondo, Fl., & Bosen 1 1/2 SW, Auer in Tirol 1 1/2 NW (OeSt 205, 205).  
 Fony, Forro-Encs (Ta 24) 3 NO.  
 Fontana Freda, Neumarkt (OeSt 206) 1.  
 Forbach, Muggensturm (Ba 17) 4 O.  
 Forch Station Forch. Sa 7.  
 Forchheim, Arieche 1 SW, Mühlberg 1 SW, Etlingen 0,7 NW (Ba 14. 15. 202).  
 — Riegel 0,8 NW, Neuningen 1,4 SW (Ba 36. 35).  
 — Ober- u. Nieder-, Waldkirchen 2 NO, Forbach 3 SW (SW 64. 80. 51).  
 Siehe Station Forchheim, ByS. 53.  
 Forchtenau, Matorador (OeSt 99) 1/2.  
 Forchtenberg, Stadt, Oehringen 1 1/2 NO (Wf 14).  
 Fordon, Stadt, & Bromberg (PO 27) 2 NO.  
 — Deutsch-, Bromberg (PO 27) 1 1/2 O.  
 Fornach, Vöckmarkt 3/4 NW, Frankmarkt 3/4 N (Oe 40. 41).  
 Fornice, Brohl (Rh 49) 1/2 SO.  
 Forró, Forró-Encs (Ta 24) 3/4 SW.  
 1 Forró (Forra), (HSG 17) Stadt, & Techfabriken, Gotbus 3 O, Guten 3 1/2 SW, Jazunkits 2 1/2 SW, Sommerfeld 3 1/2 W (BG 9. NM 17. 18. 19).  
 2 — berühmter Weinbau, Doldesheim 1/2 N, Wachenheim 1/2 S (Pf 52. 55).  
 3 — in Baden, Bruchsal (Ba 10. Wd 1) 1/2 N.  
 4 — Aachen 1/2 SO, Birtscheid 1/2 O (BM 1. Rh 4).  
 5 — in Böhmen, Masitz (SNV 10) 2 N.  
 6 Kaldorf (OeSt 50) 1/2 SW.  
 7 Forstern, Frankenkrieml (KE 41) 1/2 NW.  
 Forsthart, Osterhofen (ByO 53) 1 S.  
 Forsthaus, Hof, Agstauerhaus (Ba 99) 1/2 N.  
 Forstweiler, Eliwangen 2 1/2 O, Bopfinger 1 1/2 N (Wf 87. 117).  
 Forth, Lanf (ByO 42) 1 1/2 N.  
 Forth, Dunakos 1 SO, Palota 1/2 NO (OeSt 93. 94).  
 Forth (Farsen), Bern (SC 1. 39).  
 Fränkisch Crumbach, Darmstadt (HL 34. MN 5) siehe Crumbach.  
 Frain, Stadt, & Brunn 9 SW, Steokera 9 NW, \*Znaim 2 1/2 NW (KFN 56. 46. OeSt 159).  
 Fraumberbach, Fl., Partenstein (ByS 99) 3/4 NW.  
 Fraunberg, Alsey (HL 44) 3/4 NO.  
 Fraunheim, Vettstätt (Rh 20) 1/2 SW.  
 Fraun, Stiege (Rh 47) 3 NO.  
 Fraunau in Hessen, Stadt, & Kirchhain 4 1/2 N, Marburg 6 S (MW 10) 1/2 N.  
 — in Sachsen, Mittweida (SW 31) 1/2 NW.  
 — im Altbayr., Ronneburg (SW 87) 1 1/2 NO.  
 Fraunenberg in Hessen, Stadt, & Marburg (MW 11) 4 1/2 N.  
 — in Schlesien, Frankenstein (BF 11) 1 SW.  
 Siehe dagegen Station Frankenst., SO 56.  
 Fraunberg, Redl (KE 39) 3/4 N.  
 Franckenek, Lambrecht (Pf 10) 3/4 SW.  
 Franckenfelde, Luckenwalde (Ba 5) 1/2 NW.  
 Franckenfels, St. Pöiten (KE 12) 5 SW.  
 Franckenfürde, Luckenwalde (Ba 5) 1/2 N.  
 Franckenhain, Schkowitz 1 S, Markranstädt 1/2 N (ML 13. Th. 21).  
 Franckenhausen, Stadt, & T. Bad, Sangerhausen 3 SW, Rosita 2 1/2 S, Erfart 7 1/2 N (ML 24. 26. Th. 8), demüthet von 9 Artren (Erfart-Sangerh.) 2 W.  
 Franckenheim, Fl., Ansbach (ByS 152) 3 N.  
 Franckenreuth, Wernberg (ByO 71).  
 Franckenstein, Oederan (SO 52) 3/4 NO.  
 Siehe dagegen die Stationen Frankenstein, Pf 8 u. HF 11.  
 Franckenthal, Flichbach 3/4 NO, Bischofswerda 3/4 W (SO 15. 17).  
 — Neumarkt (NM 36) 1 S.  
 Siehe dagegen Station Franckenthal, Pf 19.  
 Franckenhausen, Aronshausen (Ha 96. ML 34) 2 1/2 S.

Frankleben, von Mersburg (Th 17) 1 SW.  
 Frankstadt, Stadt, & Standing (KFN 24) 3 SO.  
 Frankweiler, Knirringen (Pf 38) 3/4 W.  
 Frantschach, Eisenw., Judenburg 6 SO, Drauburg 5 1/2 NW (KR 24. OeSt 161).  
 Franz, Chilli (OeSt 64) 3/4 N.  
 Franzburg, Stadt, & T. Stalsand 2 1/2 SW, Rostock 6 1/2 NO (BSt 59. Mk 1).  
 Franzén, Sagor (OeSt 70) 2 1/2 N.  
 Franzensdorf in Böhmen, Kelchenberg (SNV 22) 3 1/2 SW.  
 Siehe dagegen Station Franzdorf, OeSt 77.  
 Franzenthal, Bergw., u. Eisenhüttenw., Zblrow (BW 18) 3/4 N.  
 Franzenthal, Bodenbach (BN 20. OeSt 42) 1 1/2 SO.  
 — Papierfabr., Gramat-Neusiedel (OeSt 59) 1/2 NO.  
 Franzfeld, Tomevar (OeSt 119) 8 SW.  
 Franzhausen, Damm bei Stettin (BSt 12) 1/2 O.  
 Franzosen, & Witten (BM 46) 0 2 O.  
 Franzthal, Friedberg 1 1/2 O, Driesen 1 W (PO 16. 18).  
 Frassdorf, Prien (ByS 140) 1 SW.  
 — Cöthen (ML 7) 1 1/2 SO.  
 Frasselt, Craenburg (Rh 78) 3/4 S.  
 Frassbrunnen, Solothurn (SO 51) 14 KE.  
 Frauenuau, Deggendorf (DP 1) 4 NO.  
 Frauensch. Hof, Etlingen (Ba 15) 1 1/2 SO.  
 Frauenberg, Alt-, Landhut (ByO 10) 3/4 N.  
 — (Fraunberg), Landhut (ByO 10) 3/4 NO.  
 — (KFJ) Fl., Budweis (KFJ 23. Kf 74) 2 1/2 NW.  
 — Eukirchen (Rh 22) 1 1/2 NW.  
 Frauenbreitungen, Fl., Wernshausen 3/4 N, Immelberg 3/4 SO (Th 47. 46).  
 Frauenburg, Stadt, & Brannberg (PO 44) 1 1/2 SW.  
 Frauenburg, Frankfurt a.O. (PO 71) 2 1/2 NO.  
 — Eisenw., Uzmarkt (KR 27) 1/2 NW.  
 Frauenhagen, Passow (BSt 7) 1 1/2 SO.  
 Frauenhain, Ohlan 1 S, Brieg 1 1/2 W (OS 4. 5)  
 — bei Schweißnitz, Ingramsdorf (BF 5) 1 1/2 SO.  
 — Grosshain (LD 35) 1 1/2 N.  
 Frauenhofen, Alt- (Fraunhofen), Landhut (ByO 10) 1 1/2 S.  
 — Neu-, bei Velden, Landhut (ByO 10) 2 1/2 S.  
 Frauenkappeln, Bern (SC 1. 39) 1 1/2 W.  
 Frauenstein, Biebrich-Mosbach (Na 2) 1/2 NW.  
 — Stadt, & Klingenberg-Coimnitz 2 S, Frauenberg 2 SO, Dresden 4 1/2 SW (SO 48. 51. 1. 13).  
 Frauensthal, Eisenw., Nürschan (BW 6) 5 1/2 W.  
 Frauenwald, Thomar (Th 52) 3/4 NO.  
 Frauenzell, Walthalstrasse (ByO 22) 2 1/2 O.  
 Fraumheim, Kranichfeld (OeSt 58) 3/4 S.  
 Fraunkirchen, Fl., & Zorndorf 3 1/4 S, Wieseburg 2 SO (OeSt 65. 67).  
 Fraureuth, Werdau (SW 9) 3/4 SW.  
 Frauren bei Köln, & Königsdorf (Rh 11) 3 SO.  
 Freckenfeld, Schaldt (Pf 42) 3/4 NO.  
 Freckenhorst, Stadt, & Abien 2 1/2 NO, Münster 2 1/2 SO, Dreisenfurt 3/4 NO (KM 22. Wf 20. 17).  
 Freckleben, Brunnerei, Eisleben 2 1/2 N, Aschersleben 1 1/2 SO (ML 22. MH 30).  
 Fredeburg, Stadt, & Altonhausen (BM 75) 3 NO.  
 Fredelsloh, Northelm (Ha 81) 2 NW.  
 Freudenwalde, Gross- u. Klein-, Wilmersdorf (BSt 46) 3/4 NW.  
 Frederdorf bei Berlin, Neuenhagen (PO 2) 1/2 S.  
 — bei Angermünde, Passow (BSt 7) 1 SW.  
 Freepsum, Emden 1 NW (Wf 38).  
 Freeren, Stadt, & Lingen (Wf 27) 2 1/2 SO.  
 Freemi, Emmendingen (Ba 39) 2 N.  
 Freiburg in Mähren, Stadt, & T. Standing (KFN 34) 1 1/2 SO.  
 Siehe dagegen Station Freiburg, SO 51.  
 Freibergsdorf, Freiberg (SO 51) 1 1/2 W.  
 Freiburg, Fl., T. Harburg (Ha 17) 9 NW.  
 — a./Unstrut, Stadt, & T. Naumburg a. d. Saale (Th 14) 1 N.  
 Siehe dagegen die Stationen Freiburg, Ba 39, BF 8 u. Schweiz, Westb. 4, 43.

Freidorf, von Haibe (BG 4) 1/2 SO.  
 Freie Vogel u. Unverhofft, & Hörde (BM 51) 0 3 NO.  
 Freindiez, Bergw., Faohngen (Na 98) 1/2 NO.  
 Freienfels, Wallburg (Na 36) 1/2 SO.  
 Freienhagen, Heiligenstadt (ML 33) 1/2 NW.  
 — Stadt, & Guterhansen 1 1/2 NO, Warburg 3 1/2 S, Wabern 4 1/2 NW (MW 3. Wf 1. MW 5).  
 Freienhof, Fl., & Soest (Wf 13. BM 56) 4 1/2 SW.  
 Freienhausen, Glessen 4 O, Bntzbach 4 1/2 NO (MW 14. 16).  
 Freienstein, Fl., & Löknitz (BSt 62) 1 N.  
 — Bülich (SNO 2. 41) 3 NO.  
 Freihan, Fl., & Rawicz (OS 37) 4 1/2 O.  
 Freibreit, Stadt, & Müstig 3 NO, Königshof 4 N, Trautmann 1 1/2 NW (SNG 10. 8. 29).  
 — \*Starode (Ha 93) 1/2 NO.  
 Freihöfen, Kögleritz (SNV 3) 1/2 NW.  
 Frei im Felde, Fabr., Halle (Ba 13. ML 11) 1/2 NO.  
 Freilaubersheim, Creuznach 1 1/2 SO, Auer 1 1/4 NW (Sa 22. HL 44).  
 Freillingen, & Au 3 1/2 S, \*Hadamar 2 1/2 NW (KM 49. Na 48).  
 Freimersheim, Alsey (HL 44) 3/4 S.  
 Freimersheim, Edenkoben (Pf 36) 1 O.  
 Freinhardt, Kleinmünchen (KE 27) 3/4 O.  
 Freinheim, Fl., & Dürkheim (Pf 54) 3/4 NO.  
 Freinroda, Schkowitz (ML 13) 1/2 NO.  
 Freisen, St. Wendel 1 1/2 NO, Türklmühle 1 1/2 SO, Heimbach 1 1/2 SO (Sa 43. 42. 40).  
 Freistadt (Freystadt), Stadt, & Pleinfeld 3 1/4 NO, Roth 2 SO, Nürnberg 5 SO (ByS 41. 43. 46).  
 — (Freystadt), Stadt, & T. Lost (KE 68) 1 N.  
 — Stadt, & Pelowitz 3/4 SO, Teschen 1 1/2 NW (KFN 29. KO 4).  
 — Stadt, & Warleben 7 NO, Czerwin 2 SO, Altfelde 8 S, Eibing 1 1/2 S (PO 31. 32. 37).  
 — Stadt, & T. Waltersdorf 3 NW, Spriouta 3 NO, Sagan 3 NO, Sorau 4 1/2 NO, Hlogan 5 NW (NZ 4. 5. 7. NM 22. NZ 1).  
 Freistadt, Stadt, & T. Diörsch 3 NO, Galanta 5 NO (OeSt 79. 80).  
 — Fl., Hottel (KFN 18) 2 1/2 SO.  
 Freistelt, Neu-u. Alt-, Stadt, & Achern 1 1/4 NW, Renchen 1,6 NW, Kehl 1 1/2 NO (Ba 24. 25. 157).  
 Freitung (Freitung u. Freyung), Fl., & Amberg 2 1/2 N, Parksteinhütten 1 1/2 SW, Pilsen 2 1/2 S, Passau 4 NO (ByO 32. 74. 75. 58).  
 Freitwaldau, Stadt, & T. Neisse 5 SW, Troppau 8 SW, Hohenstadt 7 NW (NB 1. KFN 63. OeSt 48).  
 — Stadt, & Halbau 1 1/2 SW, Rauscha 1 1/4 NW (NM 24. 25).  
 Freitalde bei Luckau, Brand (BG 5) 1 S.  
 — Japlau (PO 54) 1 SO.  
 Frei-Vainheim, Ingelheim 1/2 N, Oestrich-Winkel 8 (HL 15. Na 7).  
 Freistadt, Heimstedt (Ba 31) 1 1/2 SW.  
 Freimdingen, & Oettingen (ByS 36) 1 1/2 W.  
 Freimdwalde, Dornrechenbach \*H (LD 7) 3/4 S.  
 Freimmersdorf, Beckingen (Sa 15) 1 1/2 NW.  
 Freudenhof, Nieder-Schönthal (SC 1, 4) 1 Kf.  
 Freudenken, Walthalstrasse (ByO 25) 1 1/2 O.  
 Franz, Dorf, Langerwehe (Rh 7) 1/2 NW, — Cöthen 3 W, Biedorf 1/2 O (MH 34. 33).  
 Frezenburg, Langerwehe (Rh 7) 1/2 NW.  
 Frezenhausen, Winsen (Ha 15) 1 1/2 W.  
 Frezen, Marburg a. Drau 11 NO, Kanitz 2 1/2 NW (OeSt 57. 109).  
 — Rüdiger-Frezen (OeSt 158) 1/2 W.  
 Frezenburg, Lathen (Wf 30) 1 1/2 NW.  
 Fresing, Leibnitz (OeSt 63) 1 1/2 W.  
 Fresnitz, Mitterdorf (OeSt 38) 1/2 W.  
 Fresenheim, Alsheim (HL 4) 1 W.  
 \*Freudenberg in Baden, Wertheim 2 SW, Aschaffenburg 4 SO (Ba 141. Pf 10. HL 80).  
 2 — Grafenstein (OeSt 166) 1 1/2.

**Freudenberg** bei Böhm.-Kamnitz, von Bodenbach  $\frac{1}{2}$  O (Oest 42. BN 20).  
 — **Tapiau** (PO 54) 1 N.  
 — **Stadt**,  $\frac{1}{2}$  Siegen  $\frac{1}{2}$  NW, Kirchen  $\frac{1}{2}$  N (KM 64. 62).  
**Freudenberg, Fl.**, Rungis-Saarburg  $\frac{1}{2}$  S, Metlach  $\frac{1}{2}$  NW (Sa 19. 17).  
**Freudenf.**, Schneidemühl (PO 22) 3 N.  
**Freudenheim**, Ladenburg  $\frac{1}{2}$  NW, Mannheim  $\frac{1}{2}$  O (MN 15. Ba 88 89).  
**Freudenstadt**, (WU) **Stadt**,  $\frac{1}{2}$  T Hausach 6 NO, Horb 3 W, Stuttgart  $\frac{1}{2}$  SW (Ba 164. Wb 142. 16).  
**Freudenstein**, Linz (KE 64) 2 NW.  
 — **Manibronn** (Wb 5) 1 N.  
**Freudenthal**, Franzdorf (Oest 77)  $\frac{1}{2}$ .  
 — **Stadt**,  $\frac{1}{2}$  Tropan  $\frac{1}{2}$  W, Olmütz 6 $\frac{1}{2}$  NO, Neisse  $\frac{1}{2}$  S (KFN 63. 58. Nö 1).  
 — **Elbe-Teinitz** (Oest 21) 1 N.  
 — **Im Salzburgerischen**, Frankenmarkt (KE 41)  $\frac{1}{2}$  SW.  
 — **Beisigheim**  $\frac{1}{2}$  W, Gross-Sachsenheim  $\frac{1}{2}$  N, Bietighelm 1 NW (Wb 53. 9. 10).  
 — **Allensbach** (Ba 85) 0.8 N.  
 — **Borken** (MN 6)  $\frac{1}{2}$  SO.  
 — **Eisen**,  $\frac{1}{2}$  Stahlhammer, Danzig (PO 74)  $\frac{1}{2}$  NW.  
**Freund**, Stolberg (Rh 5)  $\frac{1}{2}$  SW.  
**Freundshain**, Brückegg (Oest 188)  $\frac{1}{2}$ .  
**Freunburg**, Eisengruben, Borsdorf 1 NW, Kirchen  $\frac{1}{2}$  NW (KM 51. 62).  
**Freystadt** siehe Freistadt.  
**Frühbas** (Frühbas), **Stadt**,  $\frac{1}{2}$  Schwarzenberg  $\frac{1}{2}$  SO, Vottersreuth 4 NO, Annaberg-Buechholz  $\frac{1}{2}$  SO (SW 58. 82. 70).  
**Frick**, in d. Schweiz, Laufenberg 1 SW, Schillingen  $\frac{1}{2}$  O (Ba 65. 63).  
 — **Ober**, in d. Schweiz, Säckingen 2 O, Brugg (SN 1. 26).  
**Frickenhansen**, Fl. Marktbrühl  $\frac{1}{2}$  NW, Ochsenfurt  $\frac{1}{2}$  NO (Bv 8 161. 162).  
 — **Nürtingen** (Wb 127)  $\frac{1}{2}$  S.  
**Friedau**, Kattunfabr., St. Pölten 1 SW, Prinsdorf  $\frac{1}{2}$  SO (KE 12. 13).  
**Siehe dagegen Station Friedau**, Oest 113.  
**Friedberg**, **Stadt**,  $\frac{1}{2}$  prof. Station (By 8), Augsburg (By 86)  $\frac{1}{2}$  O.  
 — **bei Hofenfurt** in Böhmen, Fl.,  $\frac{1}{2}$  Litz (KE 64)  $\frac{1}{2}$  NW.  
 — **in Steiermark**, **Stadt**,  $\frac{1}{2}$  Wiener-Neustadt (Oest 22) 6 SW.  
 — **(Friedberg)**, in Oest. Schles., **Stadt**,  $\frac{1}{2}$  Neisse 3 SW, Hohenstein 7 NO (NB 1. Oest 48).  
**Siehe dagegen Station Friedberg**, NW 18.  
**Friedberg**, Straßwachen (KE 42) 1 NW.  
**Friedeberg** a. Quale, **Stadt**,  $\frac{1}{2}$  T Spinn-, Tsch., u. Ziegelfabr., Reibsbau  $\frac{1}{2}$  W, Greifenberg  $\frac{1}{2}$  SW. (NM 46. 45).  
 — **nebst Kolonie**, **Stadt**,  $\frac{1}{2}$  Friedeberg (PO 16) 1 NW.  
 — **Hohen**, siehe Hohenfriedeberg.  
**Siehe dagegen Station Friedeberg**, PO 16.  
**Siehe auch Friedberg** unter 4.  
**Friedeberg**,  $\frac{1}{2}$  Leer (Wf 35) 5 NO.  
 — **Bernburg**  $\frac{1}{2}$  S, Cöthen 3 SW (MH 39. 34).  
**Friedek**, **Stadt**,  $\frac{1}{2}$  T Stauding  $\frac{1}{2}$  O, Schönbrunn  $\frac{1}{2}$  SO, Mähr.-Odrau  $\frac{1}{2}$  S. (KFN 63. 26).  
**Friedelshausen**, Waungen (Th 48)  $\frac{1}{2}$  W.  
**Friedelshelm**, Wachenheim  $\frac{1}{2}$  O, Dürkheim  $\frac{1}{2}$  SO. (PF 14. 54).  
**Friedenfels**, Eisenhammer, Reuth in Bayern  $\frac{1}{2}$  NW, Wiesau  $\frac{1}{2}$  SW. (By 0. 83. 84).  
**Friedenweller**, Freiburg (Ba 39) 5 O.  
**Friedersdorf**, Sorau (NM 22)  $\frac{1}{2}$  N.  
 — **Gusow** 1 S, Lebus  $\frac{1}{2}$  NW. (PO 6. 70).  
 — **a. Quale**, Langen-Oels  $\frac{1}{2}$  S, Greifenberg 1 Schles.  $\frac{1}{2}$  NW. (MN 44. 45).  
 — **bei Storkow**, Königs-Wusterhausen (BG 3) 2 O.  
 — **an der Landskrona**, Görlitz (SO 27)  $\frac{1}{2}$  SW.  
 — **Bitzerfeld**  $\frac{1}{2}$  NO, Burgkernitz  $\frac{1}{2}$  S. (Ba 15. 12).  
 — **bei Ob.-Glogau**, Gogolin (OS 11)  $\frac{1}{2}$  SW.  
 — **Zittau** (SO 33)  $\frac{1}{2}$  NO.  
 — **bei Lausa**, Radeberg (SO 14)  $\frac{1}{2}$  NW.  
 — **bei Pulantitz**, Radeberg (SO 14)  $\frac{1}{2}$  NO.  
 — **bei Neusalza**, Bautzen  $\frac{1}{2}$  SO, Lübbau  $\frac{1}{2}$  SW. (SO 30. 23).

**Friedewald**,  $\frac{1}{2}$  von Hersfeld 1 NO, Hönebach 1 SW. (BBH 2. HN 3).  
**Friedewald**, Breslau (RO 13)  $\frac{1}{2}$  NO.  
 — **Grotkau**  $\frac{1}{2}$  S, Neisse 2 N (NB 5. 1).  
 — **Minden** (Ha 48, KM 33)  $\frac{1}{2}$  NW.  
**Friedlingen** 1. **Wrtth.**, **Stadt**,  $\frac{1}{2}$  Enzen 3 NO, Stockach 3 NW. (Ba 176. 139).  
 — **1. Wrtth.**,  $\frac{1}{2}$  Riedlingen  $\frac{1}{2}$  NW, Rottenburg 7 SO. (Wb 173. 137).  
 1. **Baden**, Singen (Ba 81) 0.3 O.  
**Friedland** 1. Böhmen, **Stadt**,  $\frac{1}{2}$  T Zittau  $\frac{1}{2}$  NO, Reichenberg 1. Böhmen 2 N, Görlitz  $\frac{1}{2}$  SO. (SO 33. 38. 37).  
 2. **Mähren**, Fl.,  $\frac{1}{2}$  Schönbrunn  $\frac{1}{2}$  SO, Mähr.-Odrau 4 S. (KFN 25. 26).  
 3. **1. Mähren** bei Römerstadt, Fl.,  $\frac{1}{2}$  Littau 4 NO, Olmütz 5 N. (Oest 45. 43).  
 4. **1. Mecklenb.**, **Stadt**,  $\frac{1}{2}$  T Anclam 3 SW, Neubrandenburg  $\frac{1}{2}$  NO. (BSt 55. FF 7).  
 — **bei Boeskow**, **Stadt**,  $\frac{1}{2}$  Lübben  $\frac{1}{2}$  NO, Frankfurt a. O. 5 SW. (BG 6. NM 11. PO 71).  
 1. **Ostpr.**, **Stadt**,  $\frac{1}{2}$  T Pr. Eylau 3 NO, Bartenstein  $\frac{1}{2}$  NO, Königsberg 1. Pr. 6 SO, Wehlau 4 SW. (Op 8 13. 15. 8. 9 PO 55).  
 7. **Märk.**, **Stadt**,  $\frac{1}{2}$  Sebnitzke  $\frac{1}{2}$  NW, Schneidemühl 5 NW, Arnswalde  $\frac{1}{2}$  NO, Woldenberg 6 $\frac{1}{2}$  N. (PO 21. 22. OS 57).  
 — **Preuss.**, **Stadt**,  $\frac{1}{2}$  Schneidemühl 8 NW, Nakeel 8 NW, Ostiek 7 N. (PO 22. 26. 25).  
 9. **in Schles.**, **Stadt**,  $\frac{1}{2}$  T Waldenburg  $\frac{1}{2}$  SW, Schwadowitz  $\frac{1}{2}$  NO, Dittersbach 2 SW. (BF 10. NM 56. SSV 27. NM 56).  
 10. **Alt.**, Waldenburg (BF 10)  $\frac{1}{2}$  SW.  
 11. **1. Oberes.**, **Stadt**,  $\frac{1}{2}$  Neisse  $\frac{1}{2}$  O, Löhau  $\frac{1}{2}$  S. (NB 1. OS 7).  
 12. **Alt.**, Trebnitz  $\frac{1}{2}$  N, Wriesen a. O.  $\frac{1}{2}$  SW. (PO 5. Bst 67).  
 13. **Neu.**, Trebnitz (PO 5)  $\frac{1}{2}$  N.  
**Siehe dagegen Halbitz**, Friedland, Ba 95.  
**Friedlicher Nachbar**,  $\times$  (an Pferdeh.), Dahlhausen (BM 8b) 0.4 NO.  
 —  $\times$  (an Pferdeh.), Nierenhof (BM 62) 0.8 O.  
**Friedrichgrätz**, Mielchne  $\frac{1}{2}$  W, Klein-Stanis  $\frac{1}{2}$  N. (RO 27. 4).  
**Friedrichgrau**, Zuckerfabr., Golsow (PO 7)  $\frac{1}{2}$  NW.  
 — **Niederstadt**  $\frac{1}{2}$  N, Gatersleben  $\frac{1}{2}$  NO (MH 28. 27).  
**Friedrichgrube**, Foforheim (Wb 207. Ba 149)  $\frac{1}{2}$  O.  
 — **Berlin**  $\frac{1}{2}$  O.  
**Siehe dagegen Station Friedrichgr.**, See 27.  
**Friedrichbrunnen**, Quediuburg  $\frac{1}{2}$  SW, Nienrode  $\frac{1}{2}$  SW, Thale 1 S. (MH 12. 8. 14).  
**Friedrichsdorf**, Fl., Homburg vor der Höhe  $\frac{1}{2}$  NO, Friedberg  $\frac{1}{2}$  SW. (Ho 1. MW 18).  
 2. **in Prov. Westfalen**, Brackwede (KM 27) 1 S.  
 3. **Vogesst** (Ha 42)  $\frac{1}{2}$  NO.  
 4. **in Prov. Pommern**, Wangerin (BSt 17)  $\frac{1}{2}$  O.  
 — **in Prov. Brandenburg**, Kross 1 $\frac{1}{2}$  NW, Wernberg 2 S. (OS 14. 55).  
 6. **bei Römerstadt**, Olmütz (Oest 43)  $\frac{1}{2}$  NW.  
**Siehe dagegen proj. Station Friedrichsdorf**, BF 27.  
**Friedrichsdorf**, Gr., Faulbrück (BF 14)  $\frac{1}{2}$  S.  
**Siehe dagegen gleichnamige Station** Ba 16.  
**Friedrichsgnade**, Wangerin (Bst 17) 3 SW.  
**Friedrichsgrün** bei Wildenfels, Wilsenburg (SW 50)  $\frac{1}{2}$  N.  
**Friedrichsgrund** mit 2 Glashütten, Frankenstein (SO 51b) 4 SW.  
**Friedrichshagen**, Großwald (BSt 57) 1 O.  
 — **in Vorpommern**, Ferdinandshof (BSt 52)  $\frac{1}{2}$  W.  
**Siehe dagegen Station Friedrichshagen**, N.M.A.  
**Friedrichshall**, Coburg (Th 54)  $\frac{1}{2}$  SW.  
**Friedrichshayn**, Glashütte, Spremberg (BG 10) 2 NO.  
**Friedrichshausen**, Salsdorhelden (Ha 80)  $\frac{1}{2}$  W.  
**Friedrichshöh** in Schles., Greiffenberg (KM 46) 1 NO.

**Friedrichshof**, von Braunsberg 3 O, Hellgenbel  $\frac{1}{2}$  SO. (PO 44. 45).  
**Friedrichshorst**, Ostiek (PO 25)  $\frac{1}{2}$  SW.  
**Friedrichshütte** in Böhmen, Glashütte, Taus 2 SW, Cham 3 N, Furth  $\frac{1}{2}$  NW. (BW 2. By 64. BW 1).  
 — **Glashütte**, Cöslin (BSt 24) 9 O.  
 — **Hüttenwerk**, Wollswasser (BG 12)  $\frac{1}{2}$ .  
 — **Glossen** (KM 61) 4 SO.  
**Siehe dagegen Station Friedrichshütte**, RO 11.  
**Friedrichsrot**, **Stadt**,  $\frac{1}{2}$  T Kiel (AK 13)  $\frac{1}{2}$  N.  
**Friedrichsroda**, Fl.,  $\frac{1}{2}$  T Gotha 2 SW, Waltershausen 1 S. (Th 6. 35).  
**Friedrichstein**, Löwenhang (OS 7)  $\frac{1}{2}$  NW.  
**Friedrichstein** in Baden, Weingarten 1 W, Durlach 3.3 NW. (Ba 12. 13).  
 2. **bei Oranienburg**, Uhrenfabr., Berlin (BH 1) 4 NW.  
 3. **Friezenwalde** in Pommern (BSt 16)  $\frac{1}{2}$  O.  
 — **Eisenwerk**, Oppeln (Oest 10. RO 1) 3 N.  
 — **Neu.**, Glashütte, Schneidemühl (PO 22) 2 N.  
 — **bei Gammersbach**, Eisenhammer, Schellern (KM 48) 3 N.  
**Siehe ausserdem Stationen Friedrichsthal**, Sa 2 u. 50.  
**Friedrichswald**, Reichenberg in Böhmen (SNV 22)  $\frac{1}{2}$  O.  
**Friedrichswalde**, Pirna (SO 5) 1 SW. — **in Pommern**, Carolinenhorst (BSt 13) 1 NO.  
**Siehe dagegen Station Friedrichswald**, Rh. 5.  
**Friedrichsweller**, Bona (Sa 11)  $\frac{1}{2}$  SW.  
**Friedrichswille**, Galmgrün, Beuthen bei Tarnowitz (OS 31)  $\frac{1}{2}$  NW.  
**Friedrich-Wilhelm**  $\times$  Hörde (BM 51) 0.4 W.  
**Friedendorf**,  $\frac{1}{2}$  Zimmerow (MW 7) 1 SO.  
**Frielingen**, Nenstadt a. N. (Ha 23) 1 SO.  
**Friemersheim**, Rheinhausen  $\frac{1}{2}$  SW, Uerdingen  $\frac{1}{2}$  N. (Rh 37. 86).  
**Friessach**, Peggau (Oest 44)  $\frac{1}{2}$ .  
**Friedorf**, Alawerke, Bonn  $\frac{1}{2}$  SO, Godesberg  $\frac{1}{2}$  NW. (Rh 42. 113).  
**Friesehagen** 1. d. Rheinprovinz, Wiesen (KM 50)  $\frac{1}{2}$  N.  
**Friesehagen**, PH (Ba 30), Dinglingen (Ba 31) 0.8 NO.  
 — **1. d. Pfalz**, Ludwigshafen (Pf 17)  $\frac{1}{2}$  NO.  
 — **1. Hessen**, Nierstein  $\frac{1}{2}$  SW, Oppenheim 1 SW. (Hl 7. 6).  
**Friesheim** 1. Bayern, Mangolding (By 20)  $\frac{1}{2}$  NO.  
 — **1. Proussen**, Brühl (Rh 39)  $\frac{1}{2}$  SW.  
**Friessythe**, Fl.,  $\frac{1}{2}$  Oldenburg  $\frac{1}{2}$  SW,  $\frac{1}{2}$  Zwisehenalm 3 S. (O 1. 10).  
**Frille**, Minden (Ha 48, KM 33) 1 NO.  
**Frischp.**, Oberhausen (BM 69. KM 11)  $\frac{1}{2}$  SO.  
**Fritzheim** 1. Württemb., Malach 1.3 O, Pforzheim  $\frac{1}{2}$  SO. (Ba 16. 249. Wb 307).  
**Frischauf**  $\times$  Witten (BM 48) 0.4 SO.  
**Fritschendorf**, Sommerfeld (NM 19) 4 NO.  
**Fritzdorf**, Bonn  $\frac{1}{2}$  S, Mehlum  $\frac{1}{2}$  SW. (Rh 42. 44).  
**Fritzene**, PH (Oest 186) Hall in Tirol (O 1. 17)  $\frac{1}{2}$  NO.  
**Fritzlar**, **Stadt**,  $\frac{1}{2}$  Wabern (MW 6) 1 NW.  
**Frixheim**, Worringen (Rh 62) 1 W.  
**Frobelwitz** 1. Schles., Lissa (NM 38) 1 W.  
**Frobeln**, Löwen (OS 7)  $\frac{1}{2}$  O.  
**Froberggrün**, Meibthener (SW 16) 4 W.  
**Frobliesdorf**, Freiburg 1. Schles. (BF 8)  $\frac{1}{2}$  NW.  
**Fründenberg** (BM 114) in Westfalen, Camen  $\frac{1}{2}$  N, Unna 1 S. (KM 20. BM 54).  
**Frühnitz**, Graben, Spliat (Oest 32) 1.  
**Frohburg** 1. K. Sachsen, **Stadt**,  $\frac{1}{2}$  Altenburg  $\frac{1}{2}$  NO, Borna  $\frac{1}{2}$  SO. (SW 6. 93).  
**Frohna** 1. Sachsen, Hohenstein-Ernstthal (SW 42)  $\frac{1}{2}$  N.  
**Frohnau** 1. Schles., Löwen (OS 7)  $\frac{1}{2}$  NO. — **1. Sachsen**, Eisenhammer, Annaberg (SW 70)  $\frac{1}{2}$  W.  
**Frohnbach**, Hanach (Ba 164) 0.8 NO.  
**Frohnhausen** in Nassau, Dilsdorf (KM 58)  $\frac{1}{2}$  N.  
 — **Essen** (Rh 93)  $\frac{1}{2}$  SW.  
 — **Warburg**  $\frac{1}{2}$  NO, Willebadessen  $\frac{1}{2}$  O. (Wf 1. 4).  
 — **1. Reg.-Bez.**, Trier, Heimbach (Sa 41)  $\frac{1}{2}$  NO.  
**Siehe dagegen Station Frohnhausen**, MW 12.



- Frohnhofen**, von St. Wendel (Sa 43) 1 $\frac{1}{2}$  SO.
- Frohnlach**, Ebersdorf (Th 56)  $\frac{1}{2}$  SW.
- Frohnachwand**, Waldst. (Ba 68) 1.8 N.
- Frohndorf**, Naustadt (OeSt 22) 1.
- Froitzheim**, Vatztweiss (Rh 20)  $\frac{1}{2}$  SW.
- Fronenhäusern**, Niederran (Wf 136)  $\frac{1}{2}$  SW.
- Fronenhäusern**, Fl., & Landsbut (By 10) 4 O.
- Fronsa**, Oerwinck (PO 32) 1 SW.
- Frücht**, Ems (Na 22)  $\frac{1}{2}$  SW.
- Frutigen**, Thun (SC 1, 47)  $\frac{1}{2}$  S.
- Fryztsch**, Stadt, & Tarnow (GCL 10)  $\frac{1}{2}$  SO.
- Fuchsberg** bei Teuz, Nabburg (By 0) 2 NO.
- Königsberg i. Pr. (PO 50)  $\frac{1}{2}$  NW.
- Fuchsbahn**, Br. X Naunhof H\* (LD 21)  $\frac{1}{2}$  W.
- Fuchsmühl**, Reuth  $\frac{1}{2}$  N, Wiesau  $\frac{1}{4}$  NW. (By 0 83. 84).
- Haynau (NM 31)  $\frac{1}{2}$  NO.
- Fuchstadt**, Heidingfeld (Ba 124) 0,7 SW.
- Fügen**, Brixlegg 1 S, Jenbach  $\frac{1}{2}$  SO. (OeSt 182. 183).
- Fühlingen**, Wörlingen (Rh 62)  $\frac{1}{2}$  SO.
- Fülle**, Lepény (OeSt 126)  $\frac{1}{2}$  SW.
- Fülme**, Schweißelquell, Bieleberg (Ha 47)  $\frac{1}{2}$  S.
- Fünfeichen**, Fürstenberg (NM 14)  $\frac{1}{2}$  W.
- Fünf- und Sechshaas**, Melding (OeSt 4)  $\frac{1}{2}$ .
- Für**, Ferbate (OeSt 86) 1 NO.
- Fürmann**, Ummeendorf (Wf 43) 1 SO.
- Fürd**, & T. Bad am nördl. Ufer des Plattensees, Ständt 2 NW, Stuhlweisensberg 8 W. (OeSt 124. 128).
- Tisza-, Karcsag (Ts 7) 4 NW.
- Fürész-Gyarmat**, Gyoma (Ts 31) 6 NO.
- Fürfeld**, Fl., & Crauznach 1 S, Alzey 2 $\frac{1}{2}$  N. W. (Sa 22. HL 44).
- in Wrth., & Heilbronn 2 NW, Babstadt  $\frac{1}{2}$  S. (Wf 57. Ba 131).
- Fürhofen**, Neufahrn bei Freising (By 5)  $\frac{3}{4}$  NW.
- Fürstenuu**, Stadt, & T. Lingon  $\frac{3}{4}$  O, Osnabrück 5 NW. (Wf 27. Ha 57).
- Fürstenuu** in Schles., von Mettkan (BF 4)  $\frac{1}{2}$  O.
- bei Hötzer, (Wf 25) 1 NW.
- Mühlhausen i. Ostrp. (PO 42)  $\frac{3}{4}$  NO.
- Fürstenberg** i. Baden, Stadt, & Geisingen 0,96 W, Donaueschingen 1 SO. (Ba 181. 185).
- d. Braunsch., & Persellfabrik, Holzmladen  $\frac{1}{2}$  SW, Brakel  $\frac{1}{2}$  O, Hötzer 1 SW, Carlsbach  $\frac{1}{2}$  NW. (Wf 43. 40. 42. HN 20).
- 1. Westl., Fl., & Paderborn  $\frac{3}{2}$  SW, Gesecke  $\frac{3}{4}$  SO, Salzkotten  $\frac{3}{4}$  SO, Bönendorf  $\frac{3}{2}$  W. (Wf 7. 9. 8. 2).
- 1. Mecklb., Stadt, & Neubrandenburg 7 S, Prenzlau  $\frac{6}{4}$  SW, Neustadt a. d. Dosse  $\frac{5}{4}$  NO. (PF 7. BSt 48. BH 7).
- 1. Waldeck, Fl., & Wabern 5 NW, Warburg 6 SW, Marburg i. Hessen 5 N. (MV 5. 11. HN 17).
- Siehe ausserdem Station Fürstenberg, NM 14.*
- Fürstenbruck**, Fl., Münchgrätz (TKP 11)  $\frac{1}{2}$  SO.
- Fürstenfeld** i. Steiermark, Stadt, & Graz 7 $\frac{1}{2}$  SO, Molnar 8 W. (OeSt 48. 130).
- Fürstenfelde**, Stadt, & Gustrin (PO 6)  $\frac{1}{2}$  SW.
- Fürstengagen** in Hessen, Cassel (HN 11. MW 1) 2 SO.
- in Prov. Sachsen, Heiligenstadt (ML 33)  $\frac{3}{4}$  SW.
- Fürstenhausen** i. d. Rheinprov., Glasau, Völklingen (Sa 10)  $\frac{1}{2}$  SO.
- Fürstensee** bei Pyritz in Pomm., Döhlitz (OS 58) 1 S.
- Fürstenstein**, Freiburg i. Sches. (BF 5)  $\frac{1}{2}$  SW.
- Fürstewald** in Hessen, Mönchhof (HN 12)  $\frac{1}{2}$  W.
- Fürstenwalde** in Sachsen, Zeitmitz, Pirna 3 SW, Tepitz  $\frac{1}{2}$  N. (SO 5. AT 6).
- Siehe dagegen Station Fürstenwalde, NM 7.*
- Fürstwerder**, Fl., & Prenzlau 3 NW, Neu-Brandenburg 4 SO. (BSt 48. PF 7).
- Fürstville**, Mühlhausen in Ostrp. (PO 5)  $\frac{3}{4}$  NW.
- Fürstzell**, & Mineralquelle, Passau (By 0 58)  $\frac{1}{2}$  SW.
- Fürth** in Hessen, Fl., & T. von Heppenheim (MN 11)  $\frac{1}{2}$  O.
- 1. d. Rheinprov., Ottweiler 1 NO, St. Wendel  $\frac{1}{2}$  SO. (Sa 44. 43).
- a. Berg, in Sachs.-Cob., Neustadt (Th 51)  $\frac{1}{2}$  SO.
- Siehe dagegen Station Fürth, By 5 48.*
- Füsa** in Ungarn, Neuhäusel (OeSt 85)  $\frac{1}{2}$  N.
- Füssen** in Bayern, Stadt, & T. Plessenberg 6 SW, Biesenhofen  $\frac{1}{2}$  SO, Kempton 4 $\frac{1}{2}$  O. (By 5 199. 17. 11).
- Füssenheim**, St. Georgen (OeSt 62)  $\frac{1}{2}$  S.
- Füssenich**, Zülpich (Rh 21)  $\frac{1}{2}$  NW.
- Fützen**, Ob-Lauringen 2.7 N, Donaueschingen 2.6 S. (Ba 70. 185).
- Füzee**, Kiss-Terence (UN 13) 3 SO.
- Füzélyi**, Kanizsa (OeSt 109)  $\frac{1}{2}$ .
- Fuhlbeck**, Poln., Schölschanke (PO 21)  $\frac{1}{2}$  NW.
- Fulra** bei Neuburg, Schwandorf  $\frac{1}{2}$  NO, Bodenwühr 1 NW. (By 0 29. 60).
- Fulerum**, Heissen (Rh 91)  $\frac{1}{2}$  SW.
- Fulgenstadt**, Aulendorf (Wf 46) 2 NW.
- Fulien**, Gr.-n. Kl., Meppen (Wf 28)  $\frac{1}{2}$  W.
- Fulne**, Stadt, & Zaucht-Neuttschlein (KF 23)  $\frac{1}{2}$  SW.
- Fulpenen**, Inaubruck (OeSt 187) 2.
- Fulkenhagen**, Pritzw (BSt 42) 2 O.
- Furra**, Gr.-Nordhausen  $\frac{1}{2}$  SW, Wolkranshausen  $\frac{1}{2}$  SO. (ML 28. 25a).
- Kl. (NE 3), Nordhausen  $\frac{1}{2}$  SW, Wolkranshausen  $\frac{1}{2}$  SO, \*Sonderhausen  $\frac{1}{2}$  NW. (ML 28. 25a. NE 4. 3).
- Furschweiler**, St. Wendel (Sa 43) 1 N.
- Furta**, Berettyo-Ujfalu (Ts 40) 2 SW.
- Furth**, Landhut (By 10)  $\frac{1}{2}$  NW.
- Furth**, & St. Pöllen (KE 12)  $\frac{1}{2}$  N.
- Böhmerkirchen (KE 10)  $\frac{1}{2}$  S.
- Siehe dagegen Station Furth am Walde, By 0 67 u. BW 1.*
- Fur(t)wangen**, Stadt, & T. Glockengässerei, Hausach 3.8 S, Donzlingen 3 O, Emmendingen 4 S. (Ba 164. 38. 37).
- Futak**, Fl., Gr. Kikinda (OeSt 114)  $\frac{1}{2}$  SW.

## G.

- Gaad**, Zeebly 2 $\frac{1}{2}$  SW, Datta  $\frac{1}{4}$  W. (OeSt 121. 122).
- Gaaden**, Ober-, Mittel-u. Unter-, Mödling  $\frac{1}{2}$  SW, Baden  $\frac{1}{2}$  NW (OeSt 4. 15).
- Gadbiten**, Heiligenb. (PO 45)  $\frac{1}{2}$  NO.
- Gabel** in Böhmen, Stadt, & Zlitau 2 S, Grottan  $\frac{1}{2}$  S, Kratsan 2 SW, Böhm.-Leipa  $\frac{1}{2}$  NO. (SO 33. 34. 36. BN 8).
- a. d. stillen Aler, Fl., Wildenschwert (OeSt 12)  $\frac{3}{4}$  NO.
- in Schles., Quaritz  $\frac{3}{4}$  W, Waltersdorf  $\frac{1}{2}$  NO. (NZ 3. 4).
- Gabelbach**, Gabelbachersuth (By 511)  $\frac{1}{2}$  O.
- Gabenberg**, Stuttgart (Wf 16)  $\frac{1}{4}$  NO.
- Gabersdorf** bei Glätz, Frankenstein 2 SW, Schwadowitz 5 O. (BF 11. SNV 27).
- Gaberske**, Trifal (OeSt 69)  $\frac{3}{4}$ .
- Gabitz**, Breslau (BF 1)  $\frac{1}{2}$  SW.
- Gabiau** (Gaebian), Gottesberg (NM 55)  $\frac{1}{2}$  SW.
- Gablenz**, Sommerfeld (NM 19) 1 SO.
- bei Muskau, mehrere Fabr., Weisswasser (BG 12)  $\frac{1}{2}$  NO.
- Chemnitz (SO 55)  $\frac{1}{2}$  O.
- Grimnitzschan (SW 8)  $\frac{3}{4}$  O.
- bei Stolberg, Lugan 1  $\frac{1}{2}$  O, Aue  $\frac{1}{2}$  NO. (SW 45. 36).
- Gablicken**, Gr.-Insterburg 16 SO, Lötzen  $\frac{2}{4}$  O. (PO 28. OS 22).
- Gablitz**, Parkersdorf (KE 5)  $\frac{1}{2}$  NW.
- Gablonz** bei Hühnerwasser, Stadt, & T. Weisswasser i. Böhmen  $\frac{1}{2}$  NO, Tarnau 2 W, Liebenau 2 $\frac{1}{2}$  SW. (BN 2. SNV 17. 19).
- bei Mohrenstern, Fl., & Liebenau  $\frac{1}{2}$  NO, Eisenb.  $\frac{1}{2}$  NW, Reichenb.  $\frac{1}{2}$  SW. (SNV 15. 19. 22).
- Gabor** (Gr.-Gabor), Littai (OeSt 72) 3 SO.
- Gaborjan**, Berettyo-Ujfalu (Ts 40) 2 NO.
- Gabow**, Freisenwald a. O. (BSt 49)  $\frac{1}{2}$  NO.
- Gabshelm**, Mainz (HL 11) 2 $\frac{1}{2}$  SW.
- Gadderbaum**, Brackweide (KM 27) unv.
- Gadebusch**, Stadt, & Ratzburg  $\frac{3}{2}$  O, Schwerin 3 W. (LB 4. M. 9).
- Gaden** (Gaaden), Mödling (OeSt 10) 1 SW.
- Gadenstedt**, Peine (Ha 66) 1 S.
- Gadernheim**, Bensheim (MN 101)  $\frac{1}{2}$  NO.
- Gadenbüden**, Nianburg  $\frac{1}{2}$  NO, Rohrsen  $\frac{1}{2}$  NO. (Ha 26. 27).
- Gadewitz** mit Brenneri, Döbeln (LD 28)  $\frac{3}{4}$  N.
- Gadmen**, Scherzlingen (SC 1, 48) 60 Kil.
- Gadow**, Zarnitz (BR 8) 4 NO.
- Gäbersdorf**, Strigau (BF 17)  $\frac{1}{2}$  NO.
- Gächlingen** i. d. Schweiz, Naukirchen 0.3 N, Schaffhausen  $\frac{1}{2}$  W. (Ba 74. 77).
- Gächliwil**, Solothurn (SO 1, 58) 12 Kil.
- Gädesdorf**, Siesin an Aarg. (OeSt 102) 1 N.
- Gänesfurth**, Nassaufr. (MH 35)  $\frac{1}{2}$  NW.
- Gänesweth**, Heiligenstadt (ML 35) 1 NW.
- Gänesweis**, Passau (By 0 58)  $\frac{3}{2}$  SW.
- Gärten**, Bodenbach  $\frac{5}{4}$  N, Rumburg  $\frac{5}{4}$  SW. (BN 10. 16).
- Gärtitz** mit Brenneri, Döbeln (LD 28)  $\frac{1}{2}$  O.
- Gävernitz**, Pritzwitz (LD 14)  $\frac{1}{2}$  S.
- Siehe auch G. 214a.* & T. Glasfabr. u. Hammerwerk, Manganstein  $\frac{1}{2}$  O, Rastau 1 SO. (Ba 17. 18).
- Gahlenz**, Oederan  $\frac{1}{2}$  SO, Freiburg in Sachsen  $\frac{1}{2}$  SW. (NO 58. 51).
- Gahry**, Jessnitz bei Guben (NM 18) 1 NO.
- Gahrbg**, Bammental (Ba 93) 0.4 NW.
- Gastenhofen**, Radolfzell (Ba 83) 0.9 NO.
- Gaibach**, Aschaffenburg (By 8 102)  $\frac{1}{2}$  SO.
- Gaiden**, Innsbruck (PO 26)  $\frac{3}{2}$  SO.
- Gaidorf**, Stadt, & T. Hall  $\frac{1}{2}$  S, Gantstadt  $\frac{1}{2}$  NO, Gmünd 5 N. (Wf 75. 17. 109).
- Gaillingen**, Gottmadingen (Ba 80) 0.8 S.
- Gailsbach**, Moosham (By 0 19) 1 SW.
- Gaidorf**, Landhut (By 10)  $\frac{3}{4}$  SO.
- Gainfahren**, Weinbau, Mühlen, Vöslau (OeSt 16)  $\frac{1}{2}$  W.
- Galtrach**, Markt-Tiffen (OeSt 65)  $\frac{1}{2}$  NO.
- Gals**, Waldst. (Ba 68)  $\frac{1}{2}$  SW.
- Kurort, St. Gallen (V8 3. 3) 3 St. S.
- Galsbruck**, Vilshofen (By 0 55).
- Galsburg**, Untertürkham (Wf 18)  $\frac{1}{2}$  NW.
- Galshofen**, Vilshofen (By 0 55)  $\frac{1}{2}$  NO.
- Galsthal**, Hammerwerk, Nabburg  $\frac{1}{2}$  NO, Bodenwühr  $\frac{1}{2}$  NO. (By 0 30. 60).
- Gajla**, Gr.-u. Kl., Moravizza (OeSt 123)  $\frac{1}{2}$  resp. 1 W.
- Galaunobok**, Kanizsa (OeSt 109) 1 NO.
- Galkweis**, Osterhofen (By 0 53)  $\frac{1}{2}$  S.
- Galzin**, Grafenstein (OeSt 165)  $\frac{1}{2}$  NO.
- Galbrunn**, Fl., Götzenodorf  $\frac{1}{2}$  NO, Trautmannsdorf  $\frac{1}{2}$  N. (OeSt 60. 61).
- Gallen**, St.-, in Steyermark, & Aschbach (KE 21) 7 S.
- Siehe dagegen Station St. Gallen, FS 3. 3.*
- Gallenberg**, Sagor (OeSt 70)  $\frac{1}{2}$ .
- Gallenweiler**, Heiterheim (Ba 43) 0.4 NO.
- Gallern**, Vilshofen 7 S, Passau 7 SW. (By 0 55. 58).
- Gallingen**, Kobbolbude (PO 48) 3 SO.
- Gallinghofen**, Walthastrasse (By 23)  $\frac{1}{2}$  N.
- Gammanswell**, Stockach (Ba 192) 1.8 N.
- Gamlenkirchen**, Oberndorf (KE 66)  $\frac{1}{2}$  S.
- Gallowitz**, Breslau (BF 1, OS 1) 2 S.
- Gallsbach**, Grieskirchen (KE 47)  $\frac{1}{2}$  SW.
- Gallun**, K. Wosterhausen (BG 2)  $\frac{1}{2}$  SW.
- Gallunsdorck**, K. Wosterhausen (BG 3) 1 S.
- Gal-Zeées**, Stadt, & Tokaj (Ts 17) 10 N.
- Gallen**, Brug (SN 2) 2, 26.
- Gambach**, Langörs  $\frac{1}{4}$  SO, Batsbach  $\frac{1}{4}$  NO. (MW 15. 16).
- Gambos**, Nagy-, Hatvan (UN 10)  $\frac{1}{2}$  N.
- Gamm(e)lsbach**, Fabrik, Neckargemünd (Ba 92) 4.2 N.



**Gaming, Fl.** & Pöschlern 5 S, Melk  $5\frac{1}{2}$  SW. (KE 15. 16).  
**Gamlitz, Nihilstbruch**, Ehrenhausen (OeSt 54)  $\frac{1}{2}$ .  
**Gammelendorf, Moosburg (ByO 8)**  $1\frac{1}{2}$  N. **Gammerningen, Stadt**, & T Rentlingen (WÜ 132) 4 S.  
**Gampelen.** Neunstätt (S 5, 1 n. 4. 69).  
**Gampeln.** Timmelkam  $\frac{1}{2}$  SW, Vöckmark  $\frac{1}{2}$  SO. (KE 38. 40).  
**Gams, Marburg a. d. Drau (OeSt 57)** 1 NW.  
 — i. d. Schweiz, Haag (VS 3) 24.  
**Gamsburh, Achern (Ba 24)** 0.7 SW.  
**Gannecker, Landsüt 6 NO**, Stranberg 3 SW, Pittingl 2 SW. (ByO 10. 47. 63).  
**Ganz, Kl., Brunn (NM 30)**  $\frac{1}{2}$  NW.  
**Ganz, Schmidt (BP 2)**  $\frac{1}{2}$  SO.  
**Ganderkeue, Delmenhorst (O15)** 1 SW.  
**Gandern, Nieder., Güttingen**  $2\frac{1}{4}$  S, Friedland  $3\frac{1}{2}$  S. (Ha 84. 95).  
**Ganderuam, Oldersum (Wf 37)** 0.3 W.  
**Ganderherzen, Niemburg** 2 NW, Bystrup  $3\frac{1}{2}$  SW. (Ha 26. 28).  
**Gangelk. & Geilenkirchen (BM 7)**  $1\frac{1}{2}$  NW.  
**Gankhofen bei Eggenfelden, Fl.** & Lachaut (ByO 10) 8 SO.  
 — Landsüt 1 SO, Mirakofen  $1\frac{1}{2}$  S. (ByO 10 11).  
**Ganowitz, Nendza (Wf 4)**  $2\frac{1}{2}$  W.  
**Ganowitz, Pöltschach (OeSt 60)** 2.  
**Gänsegin in der Schweiz, Laufenburg** 1 SO, Brugg 2 NO. (Ba 65. 8. 5. 4).  
**Gantleuck, Zernitz (BH 8)**  $\frac{1}{2}$  NW.  
**Gany, Gantau (OeSt 80)**  $\frac{1}{2}$  NW.  
**Ganz, Ochatz (LD 9)**  $\frac{1}{2}$  SO.  
**Ganzkow bei Kolberg, Gadow (Bst: 45)**  $\frac{1}{2}$  O.  
**Garabosen, Kaufsa (OeSt 109)** 17/8.  
**Garbenheim, sed. Ex** & Wettiar (KM 60. Na 41)  $\frac{1}{2}$  SO.  
**Garbeninken, Tapiau (PO 54)**  $1\frac{1}{2}$  NO.  
**Garbenteich (OH 17)**, Glessen (KM 61. MW 14) 2 SO.  
**Garben Seele (Ha 21)**  $\frac{1}{2}$  N.  
**Garbebin a. d. Isar, Löhof (ByO 4)** 1 SO.  
**Gardawitz, Orzechow (Wf 32)**  $\frac{1}{2}$  S.  
**Gardeggen, Stadt.** & T (Proj. Stat. MH).  
 Woihrstadt 5 NW, Magdeburg 7 NW. (MH 17. 1).  
**Garden, Zuckerfabr., Tantow (BSt 9)** 2 SO.  
**Garden, Fl.** & T Tönning (Sw 24)  $\frac{1}{2}$  SW.  
**Gardensl., Nyak (OeSt 150)**  $1\frac{1}{2}$  SW.  
**Gardolo, Trient (OeSt 210)**  $\frac{1}{2}$  NW.  
**Gardsehan, Dirschau**  $2\frac{1}{2}$  W, Hohenstein  $1\frac{1}{2}$  SW. (PO 34. 73).  
**Garzaken, Botszen (OeSt 203)**  $1\frac{1}{2}$  NW.  
**Garbam (Garheim), Vilshofen (ByO 55)** 1 N.  
**Garbin, Karwid (BH 19)** 1 NW.  
**Garf in Mecklenburg, Britzin**  $\frac{1}{2}$  SO, Brandorf  $3\frac{1}{2}$  SW. (BH 17. 18).  
 — Brandenburg  $2\frac{1}{2}$  N. Paulinenau  $2\frac{1}{2}$  SW. (BPM 9. BE 5).  
**Garlstorf bei Winsen an der Luhe (Ha 15)** 2 SW.  
 — an der Elbe, Echem (Ha 19)  $1\frac{1}{2}$  NO.  
**Garmisch, Fl.** Hiesenhofen 7 SO, Holzkirchen  $9\frac{1}{2}$  SW, Peltzenberg 5 S. (ByS 17. 18).  
**Garmisch, Garmisch, Nordheim (Wf 56)**  $\frac{1}{2}$  N.  
**Gartz, Ausig (OeSt 40)**  $\frac{1}{2}$  N.  
**Gartow, Stadt.** & Sehausen 3 NW, Wittenberg 3 W, Uetsen 8 O. (MH 35. 26. BH 11. Ha 10).  
**Gartzen, Ober., Satsvay (Rh 23)**  $\frac{1}{2}$  N.  
 — Antonii, Satsvay (Rh 23)  $\frac{1}{2}$  N.  
**Garz a. d. Oder, Stadt.** & T Tantow (BSt 9)  $1\frac{1}{2}$  S.  
 — auf Riesen, Stadt, & T Stralsund (BSt 50)  $2\frac{1}{2}$  O.  
 — Gross-, Pelplin (PO 38)  $\frac{1}{2}$  NO.  
 — Klein-, Dirschau (PO 34) 3 S.  
**Garzau, Strausberg (PO 3)** 1 O.  
**Garzau, Strausberg (PO 3)**  $1\frac{1}{2}$  NO.  
**Garpoldshofen, Bretzenhäutling**  $1\frac{1}{2}$  NW, Schwannstadt  $1\frac{1}{2}$  NW. (KE 34. 35).  
**Gasse, Neuss unen.** (BM 16. Kh 14).

**Gassen, H\* (NM 20), & Sommerfeld (NM 19)**  $\frac{3}{4}$  SO.  
**Gassendorf, Liognitz (NM 33. BF 23)** 1 W.  
**Gassenhaus, Innbruck (OeSt 187)** 7.  
**Gassenhaus, Eger (SW 84. ByO 87)**  $\frac{1}{2}$  O.  
**Gastdorf (Gastor), Fl., Hopfenau, Raundits** 1 NO, Weststätt  $\frac{1}{2}$  NW. (OeSt 36. 35).  
**Gastein, & T Zeracher Badort, Salzburg (ByS 148. KE 45)** 15 S.  
**Gastrone, Gr., Tuchfabrik, Guben (NM 17)**  $1\frac{1}{4}$  SW.  
**Gatelerben, Neur., Förderstätt 1 SO, Gatsdorf 1 O.** (ML 17. 15).  
**Siedlungs Station Gatselerben NH 27.**  
**Gatow, Potsdam (BPM 5)**  $\frac{1}{2}$  NO.  
 — Angermünde (BSt: 6)  $3\frac{1}{4}$  NO.  
**Gatendorf in Ungarn (Gatendorf), Zarahod (OeSt 65)**  $\frac{1}{2}$  NW.  
 — Schloss, Hof (ByS 75)  $\frac{1}{2}$  SO.  
**Gatern, Scheering (KE 52)**  $1\frac{1}{2}$  NO.  
**Gatersstätt, Ober-Köblingen (ML 21)** 1 SW.  
**Gatinau, Meckenburen (Wf 51)**  $1\frac{1}{2}$  S.  
**Gasitz, Teresopol (PO 29)** 2 NW.  
**Gau-Biehofshelm, Mains 1 S, Bodenbohm 1 S.** (HL 11. 9).  
**Gau-Böckelheim (Gau-Bickelheim), (HL 83), Alsey 1 S, NW, Bingen 2 S.** (HL 44. 18).  
**Gaubüttelebrunn, Kirchheim (Ba 121)** 0.5 SW.  
**Gaudenzdorf, Wabernien, Melding 1 S, Pöndorf 1 O.** (OeSt 4. KE 3).  
**Gaudelckheime, Gr., Juschen (PO 59)**  $1\frac{1}{2}$  NW.  
**Gauer, Ronneburg (SW 87)**  $1\frac{1}{2}$  S.  
**Gaurshelm, Monheim (HL 39)**  $1\frac{1}{2}$  NW.  
**Gaulden, Lladonau (PO 53)**  $\frac{1}{2}$  NO.  
**Gauersdorf, Günsersdorf (KEN 5)**  $2\frac{1}{2}$  NW.  
**Gauödemheim, Fl., Ainhelm 1 S, W, Alsey 1 NO.** (HL 4. 44).  
**Gaubach, Muggenstarm (Ba 17)** 3 O.  
**Gausack, Gr. u. Kl., Bausen (80 20)**  $1\frac{1}{2}$  SW.  
**Gauting, PH (ByS 190), Planegg 1 S, Starnberg 1 N.** (ByS 189. 191).  
**Gautde, Leibnitz (OeSt 53)** 2.  
**Gawaiten, Gumbinnen (PO 3) 3 S.**  
**Gaya, Stadt, & Goding 2 N, Bieszen, Fack 2 Z.**  
**Gdow, Fl., & Wollotze (GCL 3)** 2 SO.  
**Gebelkow, Mangolding (ByO 20)**  $\frac{1}{2}$  SW.  
**Gebelzig, Reichenbach in Sachsen (80 25)**  $1\frac{1}{2}$  NW.  
**Gebersdorf bei Hofendorf, Neufahrn bei Ergoldsbach (ByO 13)** 1 SW.  
**Gebersdorf, Wallern (KE 46)**  $\frac{1}{2}$  W.  
**Gebersdorf, & Klingenberg-Gebeise (KE 9)**  $\frac{1}{2}$  NW, Erfurt (Th. 8) 3 NW.  
**Gebrandtsdorf, Färberer u. Spielr., Fabr., Graiffenberg 1 SW, Rabishau**  $1\frac{1}{2}$  NW. (NM 45. 46).  
**Gebradshagen, Saugstätt 7 S, N, Wollenbüttel 2 SW.** (Ba 12. 24).  
**Gebradshalm, Beudorf (KM 51)**  $\frac{3}{4}$  SW.  
**Geblach, Ober u. Nieder., Laufenters (BSt 5)** 1.5 rap. 1.7 N.  
**Gebr. Nieder u. Ober, Blachrode (ML 29)**  $\frac{1}{2}$  S, rap.  $\frac{1}{2}$  SW.  
**Gebroth, Sobornheim (Sa 34)**  $1\frac{1}{2}$  N.  
**Gedern, Fl., & Nadelfabr., Nieder-Wöllstätt (MW 19)**  $5\frac{1}{4}$  NO.  
**Geesow, Tantow (BSt 9)**  $\frac{1}{2}$  SO.  
**Geestendorf, Geestmünde unen.** (Ha 40).  
**Geethsch, Bergedorf 2 NO, Lauburg 2 S.** (Wf 34. 26). (BH 24. 26).  
**Geft. Stadt, & Baumollenfabr. etc. Hof 2 SW.** Walkern in Sachsen 1 SW. (SW 18. 20).  
**Geffren, Fl., & Markt-Schörgast (ByS 69)**  $\frac{1}{2}$  O.  
**Gegenbach, Passau (ByO 58)** 4 NO.  
**Gegehal, Saldenhausen (OeSt 160)**  $\frac{1}{2}$ .  
**Geheua, Salsungen (Th 45)**  $1\frac{1}{2}$  SW.  
**Geheue, Uthmannsdorf (BG 14)**  $\frac{1}{2}$  O.  
**Geieritz, Stophankirchen (ByS 138)**  $\frac{1}{2}$  NW.  
**Geirfen, Fl., Hannover (Ha 1)**  $1\frac{1}{2}$  SW. — Winsen (Ha 15)  $\frac{1}{2}$  W. — Fl., & Willenbassen 1 NO, Brakel 2 SW. (Wf 4. 40).  
**Geiren, Strausburg (BSt 69)**  $1\frac{1}{2}$  N. — Stadt, & T Eisfeld  $3\frac{1}{2}$  N, Arnstadt 3 S. (Th 33. 33).  
**Geirsdorf, Brand (BG 5)**  $1\frac{1}{2}$  SW.  
**Gehweller, St. Wendel (Sa 43)**  $1\frac{1}{2}$  NO.

**Geibsdorf, Lichtenau 1 NW, Lauban**  $1\frac{1}{2}$  NW. (NM 60. 60).  
**Geilch, Zülpich (Rh 21)**  $\frac{1}{2}$  NW.  
**Geirsdorf, & Wildenschwert (OeSt 12)**  $1\frac{1}{2}$  N.  
**Geirershofen, Ellwangen (Wf 87)**  $2\frac{1}{4}$  NW.  
**Geisenfelde, Augstwalde 1 SO, Friedberg 2 S.** (OS 56. PO 17).  
**Gellnau, Balduinsten (Na 27)**  $\frac{3}{4}$  W.  
**Gellhausen, Lollar (MW 12)**  $\frac{1}{4}$  O.  
**Gellshelm in Gromb. Hessen.** Harsteu 1 O, Groß-Gern 1 S, W. (HL 7. 72). — in der Pfalz, Sproyer (PF 29)  $1\frac{1}{2}$  SW.  
**Gelna, Stadt, & Hünfeld 2 NO, Salsungen 3 S, W, Gerstungen 4 S.** (BbH 5. Th 45. 1).  
**Geiselwind, Fl., Markt Eiersheim (ByS 173)**  $1\frac{1}{2}$  NW.  
**Geisenfeld, Fl., & Reichersheim (ByS 247)** 1 NO.  
**Geisenhausen, Fl., an der kl. Vils, Landsüt (PO 10)**  $1\frac{1}{2}$  SO.  
**Geisik, Nassau (Na 23)**  $\frac{3}{4}$  S.  
**Geising, Alt-n. Neu, Stadt, & Müggel 4 S, W, Teplitz 1 S.** (SO 3. At 6).  
**Geisingen, Bietigheim (Wf 10)**  $\frac{1}{2}$  SO.  
**Siehe dagegen Station Geisingen Ba 181.**  
**Geislahutern, Bleichfabriken, Völklingen 8a 10** SW.  
**Geiseluden, Heiligenstätt (ML 33)**  $\frac{1}{2}$  SO.  
**Geismar bei Göttingen (Ba 84)**  $\frac{1}{2}$  SO. — bei Heiligenstätt (ML 33)  $\frac{1}{2}$  S.  
**Siehe dagegen Station Heiligenstätt HL 14. Heisenhübel, Niederwyl (SC 1, 26)** 5 Kil.  
**Geisingling, Moosham 3 NO, Mangolding 1 NO.** (ByO 19. 20).  
**Geisinglingen, Griessen H\* (Be 71)** 0.12 SW. **Siehe dagegen Station Geisingen Wf 30.**  
**Geiswitz, Geilhausen (BbH 14)**  $\frac{1}{2}$  SO. **Geismannsorf, Bischofswerda (SO 17)**  $\frac{1}{2}$  N.  
**Geit(h)ell, Laibach (OeSt 76)**  $5\frac{1}{4}$ .  
**Geitelsh. Bodenwör (ByO 60).**  
**Geitlingen, Hanow (KM 46)**  $\frac{1}{2}$  W.  
**Geitelde, Wollenbüttel (Ba 24)**  $\frac{1}{4}$  NW.  
**Geithain, K. Sachsen, Stadt, & Altenburg 2 S, N.** Erlau  $2\frac{1}{4}$  NW, Born 2 S, SO. (SW 6. 5).  
**Geitling, in der Pfalz, Hamm (Wf 15)**  $\frac{1}{2}$  O.  
**Geitlingen, Hail (Wf 79)**  $\frac{1}{2}$  N.  
**Geitshelm, Fl., Ochsenfurt (ByS 163)**  $1\frac{1}{2}$  S.  
**Geiersheim, Schwelnfort (ByS 24)**  $\frac{1}{2}$  W.  
**Geldern, Meerßen (AM 7)**  $2\frac{1}{2}$  N.  
**Geleann, Ober., Mittel u. Unter-, Chemnitz 3 S, Zschopau 1 SW, Wolkenstein 1 S, W.** (SW 29. 65. 67). — bei Camenz, Radegob (Ba 10)  $2\frac{1}{2}$  NO.  
**Geilingen, Emmenbrücke 18 Kil, Lusern 20 Kil.** (SC 1, 34 n. 25).  
**Gellen, Laskowitz (PO 30)** 1 SO.  
**Gellendin, Anclam (BSt 55)**  $\frac{1}{2}$  S.  
**Gellhausen, Göttingen (Ha 84)**  $1\frac{1}{4}$  SO.  
**Gellin, Grambow (BSt 63)**  $\frac{1}{2}$  N.  
**Gelmeroda, Wetmar (Th 10)**  $\frac{1}{2}$  SW.  
**Geirsdorf, Bonn (Rh 43)**  $2\frac{1}{2}$  SW.  
**Geirskindem, Sinsch (SO 1, 7)** 4 Kil. **Geitlofing (Geitlofing), Straubing (ByO 47)**  $\frac{3}{4}$  SO.  
**Geltow, Alt-, Werdar unen.** (BPM 7).  
**Gemarke (der mittlere Theil von Stadt Barmen), Barmen unen.** (BM 37).  
**Gembice (Gembice), Stadt, Bromberg (PO 27)** 9 S.  
**Gembitz, Schönlanke (PO 21)**  $2\frac{1}{2}$  SO.  
**Gembitz bei Borkum, Wadd (KM 28)** 4 NO.  
**Gemersdorf, Böheimkirchhu (KE 10)**  $\frac{1}{2}$  SW.  
**Gemoltz, Dirschau 2 S, NO, Praust 2 SO.** (PO 34. 73).  
**Gemmerich, St. Goarhausen 1 S, NO, Braubach 1 SO.** (Na 14. 18).  
**Gemmungen, Steinsfurt (Ba 129)** 1.1 SO.  
**Gemmrichshelm, Bestigheim (Wf 53)**  $\frac{1}{2}$  N.  
**Gemone, Udine (Ob. Ital. 1, 4)**  $\frac{3}{4}$  NW.  
**Gemülden, Stadt, & Call (Rh 25)**  $\frac{1}{2}$  NW.  
**Gemünden in der Rheinprov. bei Simmern, Fl., & Sobornheim 3 S, NW, Bacharach 4 SW.** (Sa 34. Rh 57). — in Nassau, Limburg  $3\frac{1}{2}$  NW, \*Els 1 S, N. — Hadamar  $1\frac{1}{2}$  N. (Nf 30. 47. 48). — in Hessen, Stadt, & Kirchhain (MW 10)  $2\frac{1}{2}$  N. — in Bayern (Oberpals), Parksteinhütten (Bf 74)  $\frac{1}{2}$  SW. **Siehe dagegen Station Gemünden ByS 97. \*OBH 24.**

**General I.** × Dabihansen (BM 88) unm.  
— u. Erbtohlen, × (an Pferdab.),  
Boehm (HM 84) 1/2 NW.  
**Genheim,** Bingerbrück (Rh 58, Sa 27)  
1 SW.  
**Genin** Lübeck (LB 1. 8) 1/2 SW.  
**Genin, Stadt,** v. Goch 2 NW, Goo-  
beck 1 1/4 S, Nymegen 2 1/2 SW, (Rh 73,  
79, 80).  
**Genin, Landsberg a. W.** (PO 13) 1 1/2 SW.  
**Gennewiller** (Rheinprov.), Friedrichtal  
(Sa 2) 1 NW.  
**Geneschmar,** Golsow (PO 7) 1 N.  
**Geneshagen,** Ludwigstede (Ba 3) 1/2 NO.  
**Genesingen** (HL 85), Langen-Lonsheim  
1/2 O, Bingerbrück 1 SO, Bingen 1 1/2 S,  
(Sa 28, 27, HL 18).  
**Geneslack,** Lindenau 1/2 O, Taplan 1 1/4 W,  
(PU 53, 54).  
**Georg, St.,** (Böhmen) bel Hohenmantel,  
Chotzen 1/2 NO, Brandeis 1/2 SW. (Oest 14,  
13, 13).  
**1** **Georgen, Szt.,** in Ungarn, Stadt, v.  
Frossburg 1 1/4 NO, Welnern 1 N. (Oest 75,  
76).  
**2** — **St.,** an der Millärgrenze, Stadt, v.  
\*Kopretinis (US 23) 3 SO.  
— **am** belbIs, v. Blindenmarkt (KE  
19) 1/4 NW.  
— **am** Roith, Aschbach (KE 21)  
4 1/2 SO.  
— **in der** Klaus, Aschbach (KE 21)  
1 1/2 SW.  
— **an der** Gusen, v. Enns (KE 25)  
1 1/4 NW.  
**7** — **am** Alttergen, v. Vieckmarkt 3 1/4  
SO, Frankmarkt 3 1/4 NO. (KE 40, 41).  
**8** — **bel** Gröskirchen (KE 47) 1/2  
SW.  
**9** — **in** Steyermark, Fabr., Neumarkt  
(KR 30) 1/2 SO.  
**10** — **bel** Gras, Fl., Wildon 1 SO,  
Lebring 1 NO. (Oest 51, 52).  
**11** — **an** Rottenmann (KR 16) 1/2 S.  
**12** — **Bayranth** (ByO 80, ByS 225)  
1 1/4 NO.  
**13** — **PH** (Ba 40) Freiburg (Ba 39)  
1/2 S.  
**14** — **O** (Ba 168) Hausach (Ba 164)  
3.5 SO.  
**Siehe** außerdem die Stationen St. Georgen  
KR 26 u. Oest 62.  
**Georgenberg,** Taplan (PO 54) 3 SW.  
**Georgenberg,** v. Tarnowitz (OS 22,  
SO 13) 1 NO.  
**Georgenburg, Interburg** (PO 58, TI 4)  
1 1/2 N.  
**Georgendorf** in Böhmen, Zollamt, Dux  
(AT 9) 2 1/2 NW.  
— Spittelendorf (NM 34) 3 NO.  
**Georgenhausen,** Darmstadt (HL 24, MN 5)  
1 1/2 O.  
**Georgenhütte, Glashütte,** Schneidemühl  
(M 22) 3 NO.  
**Georgenthal, Nieder-,** u. Ober-, °Brück  
7/8 NW, Dux 1 1/2 SW. (AT 9).  
— **Eisenbrod** (SNV 15) 2 N.  
— **Briesen** (NM 9) 3/4 N.  
— **Fl. v. Gotha** (Th 6) 2 1/4 SW.  
**Siehe** auch Station Grund-Georgenthal, BN 17.  
**Georgewitz, Lobau** (SO 23) 2 1/2 NO.  
**Georgewitz, v. Emden** (Wf 88) 2 SO.  
**Georgswalde** in Böhmen, Fl. v. Tarn-  
burg 1 NW, Lobau 1 1/4 SW. (BN 16,  
SO 23).  
**Geppardorf, Großfenberg** (NM 45) 1 1/4  
SO.  
**Gerabronn, Stadt v. T Waldenburg** (Wf  
78) 2 1/4 NO.  
**Gerach, Oberstein** (Sa 38) 3/4 N.  
**Gerachstetten, Grundbach** (W 103) unm.  
Gerachdorf, siehe 90, S. 136.  
**Gerachwäldchen** in Böhmen, Fl. v. Tarn-  
burg 1 NW, Lobau 1 1/4 SW. (BN 16,  
SO 23).  
**Gerberdorf, Großfenberg** (NM 45) 1 1/4  
SO.  
**Gerabronn, Stadt v. T Waldenburg** (Wf  
78) 2 1/4 NO.  
**Gerach, Oberstein** (Sa 38) 3/4 N.  
**Gerachstetten, Grundbach** (W 103) unm.  
Gerachdorf, siehe 90, S. 136.  
**Gerachwäldchen** in Böhmen, Fl. v. Tarn-  
burg 1 NW, Lobau 1 1/4 SW. (BN 16,  
SO 23).  
**Gerberdorf, Großfenberg** (NM 45) 1 1/4  
SO.

**Gerichtstetten, Eubrigheim** (Ba 112)  
0,6 N.  
**Gerlekenberg, Golsow** (PO 7) 1 NW.  
**Geringswäldchen, Stadt v. Waldheim 1 W,  
Leinzig 1 SO. (SW 35, LD 26).  
— Kriester- u. Alt-, Leinzig (LD 26)  
1 SO.  
Gerlachshelm** in Schles., Nicolausdorf  
2 1/2 NO, Lichtenau 2 S, Lanban 2 1/2 SW.  
(Nm 59, 43, 60).  
**Siehe** dagegen H\* Gerlachshelm, Ba 117.  
**Gerlingheim, Hiel** (SU 1. 56) 10 Kil.  
**Gerlinghauk** × (MH 37), Cöthen (MH 34)  
1 1/2 SW.  
**Gerlinghauk, Ditzingen** (Wf 197) 1/2 S.  
— **in** Westfalen bel Olpe. Grenzthal  
(BM 77) 1 1/2 NW.  
**Gerlichswy, Emmenbrücke** (SC 1. 24)  
1 Kil.  
**Germania, × Marten** (BM 82) unm.  
**Germany, Moravica** (Oest 123) 1 1/4 O.  
**Germaninken, Ober- u. Unter-, Kauf-  
bouren** (ByS 18) 3/4 NO.  
**Germanseleben, A. u. Blumengr. 1/2 SW, S.,  
Hadmarsleben 1/2 NO. (MH 4) 1 N.  
— Gr., Zuckerfabr., Hadmarsleben (MH  
5) 1/4 O.  
— Nord-, Magdeburg (ML 1) 3 NW.  
Germete, Warburg (HN 17, Wf 1) 1 1/2  
SW.  
Gernheim, Minden (Ha 48) 1 1/2 NO.  
Gerode, Stadt, v. Ballensied 1 W,  
Quedlinburg 1 1/2 S. (MH 40, 12).  
— Gerode (M 2) 3 1/2 NW.  
\*Geroldach (Ba 216), Seide, Magensturm  
1.5 O, Ratatz 2 O, Baden 1.2 O. (Ba  
17, 18, 154).  
Gernheim, Minden (Ha 48) 2 NO.  
**Siehe** das Station Gerzheim, HL 50.  
Gernstedt, Kösen (Th 13) 3/4 W.  
Geroaldau, Baden (Ba 154) 0,8 S.  
Geroaldau, Frankenthal (PF 19) 1/2 NW.  
Gerolstein, Schiefersgr., Lorch (Na 12)  
2 NO.  
**Siehe** das prof. Station Gerolstein, Ba 30.  
Gerolzhofen, Stadt, v. Seigenstedt 2 1/2  
NO, Schweinitz 2 1/4 SO, Haasfurt 3  
SW, Kitzingen 3 NO Würzburg 5 SW,  
(ByS 89, 84, 80, 178, 91).  
Gerona, Katak (Oest 79) 4.  
Gersau, Lusern (SC 1. 25) 5 SO.  
Gersbach, Schopfheim (Ba 212) 2 1/4 NO.  
Gersdorf, Otzenow (ByO 41) 1 1/2 S.  
Gerschede, Berge-Borbeck (K 12) 1 1/4  
SW.  
Gersdorf, Heide-, Heide-Gersdorf (NM  
42) 1/2 NO.  
**2** — **Magdeburg** (MH 1) 1 1/4 NW.  
**3** — **bel** Lichtenstein, Hohenstein-Ernst-  
thal (SW 42) 1/4 S.  
**4** — **bel** Hartha, Leisnig (LD 26) 1 SO,  
— **bel** Gottlube, Pirna (SO 5) 1 1/2  
SW.  
**6** — **Nieder- u. Ober-, bel** Camenz, Ra-  
deburg (SO 14) 2 NO.  
**7** — **Alt- u. Neu-, Loban** (SO 23) 1 1/4 SW  
resp. 2 SW.  
**8** — **Alt- u. Neu-, Oberdorf** 3/4 NW,  
Gr. Schönau 1 1/4 N. (SO 31, 41).  
**9** — **Vorder- u. Hinter-, Tharandt** (SO  
46) 1 1/2 W.  
**10** — **Bergwerk, Rosswald 1/2 O, Hay-  
nichchen 2 SW, (LD 29, 8, 57).  
11** — **in** Böhmen, Böhm. Kamnitz 1/2 SW,  
Bodenbach 1 1/2 O, Böhm. Leipa 2 NW,  
(BN 25, 20, 8).  
**12** — **in** Steiermark, Spielfeld (Oest 55)  
1/4 W.  
**Siehe** dagegen H\* Gersdorf, SO 26.  
Gersfeld, Fl., v. Fulda 2 1/2 NO, Meiningen  
6 SW. (BöH 6, Th 50).  
Gersteten, Geisingen 2 NO, Amstetten  
1 1/2 NO. (Wf 30, 31).  
Gerward, Stadt, v. Willmersdorf (BSt  
46) 1 1/4 NW.  
Geraweller, Saarbrücken (Sa 5) 3/4 W.  
Gertenye, Dotta (Oest 122) 2 1/4 O.  
Gertnau, Bergwerk, Stockhausen (Na 38)  
1 NW.  
— **St., Brixlegg** (Oest 182) 8.  
Gerwischkehmen, Gumbinnen (PO 60)  
1 SW.  
Gerwin, Landesh. (ByO 10) 3 SO.  
Gerzensee, Mühlengen (SC 1, 43) 1/4 SO.  
Gerzhaagen, Alt- u. Neu-, Wangerin  
(BSt 17) 1/2 NO resp. 1 SO.  
Gensäu, Frankenstein (BF 11) 3 1/2 SO.  
Genser, v. Münster 6 1/4 W, Rheine 8  
SW. (Wf 20, 24).**

**Gesecke, Alten-, Sassendorf 3/4 SO,  
Soest 1 1/4 O. (Wf 19, 13).  
— Neuen-, Sassendorf 3/4 SO, Soest  
1/4 SO. (Wf 19, 13).  
Siehe dagegen Station Gesecke, Wf 9.  
Geser, Bayreuth (ByO 80, ByS 225) 1 1/2  
SO.  
Gesold, Melle (Ha 55) 1 1/2 W.  
Gesonen, Ronneburg (SW 87) 3/4 SW.  
Gesensbach, Ober- u. Unter-, Oster-  
botten (ByO 53) 2 resp. 1/2 NW.  
Gestewitz, Borna (SW 98) 1 1/2 N.  
Gestorf, Nordstemmen (Ha 71) 1 1/4 NW.  
Gesztely, Thura-Löcs (Ts 20) 1 1/2 NW.  
Gesztely, Zsolt (Ts 18) 1 1/2 NW.  
Gethera, Neuhof (SC 1, 18) 1 1/2 SW.  
Gettorff, v. Klal (AK 15) 2 SW.  
Gruensee, Saros (SC 1, 20) 2 1/4 N.  
Geuz, Cüthen (Ba 33) 1/4 NW.  
Gevensleben, Jerxheim (B 17) 1 1/2 W.  
Gewalt, v. Ueberruhr (BM 64) unm.  
Gewalt, Stadt, v. Lettowitz 2 NO,  
Skalle 2 1/2 NO. (Oest 6, 5).  
Gey, Düren (Rhein) 2 1/2 NW.  
Geyer, Stadt, v. Chemnitz 3 1/4 SW, Wol-  
kenstein 1 1/2 SW, Aue 2 1/4 O, Schön-  
feld 2 1/2 W. (SW 69, 67, 56, 69).  
Geyerdorf, Fraustadt (OS 41) 1 1/2 N.  
Geyeralth, Eilsfeld (Th 53a) 3 NO.  
Göbel, Fl. v. T Limberg-Maisau (KFJ  
11) 2 1/2 SW.  
Giffl, salinr (Oest 207) 1.  
Gibau (Gübau), Stadt, v. Otmütz (KFN  
58, Oest 43) 2 1/4 NW.  
Gieselstadt, Kriebheim (Ba 131) 0,8 S.  
Giebensch, Nieder-Schonthal (SC 1, 4)  
4 Kil.  
Giebichenstein, Halle (ML 11) 1 1/2 N.  
Gieboldenhausen, Fl., v. Norheim 2 1/2  
NO, Göttingen 2 1/2 NO. (Ha 81, 84).  
Giehren, Rabishau (NM 46) 1/4 SW.  
Gielow, Malchin (PF 4) 1 S.  
Giesdorf, Rolsdorf (Ru 41) 1 S.  
— **Strassburg** (PO 3) 1 1/2 N.  
Giegen a. d. Bronz, Stadt, v. Tüßsen  
4 1/2 SO, Heidenheim 1 SO, Jffangen  
2 1/2 NW. (Wf 28, 125, ByS 108).  
Gienow, Wangerin (BSt 17) 1 1/4 SO.  
Gier, Neuss 1 1/2 S, Norf 1/2 SW. (ah 14, 16).  
Gieraltowitz, Gielwitz (OS 17) 1 1/2 SO.  
\*Gierdorf, Briel (NB 8, OS 5) 3/4 S.  
**2** — **Frankenstein** (BF 11) 1 1/2 SW.  
**3** — **Hohen-, Schweinitz** (BF 16) 1 1/4  
SW.  
**4** — **Wüster-, Waldenburg 1 1/2 SO,  
Schweinitz 3 1/2 SW, Dittersbach 2 SO  
(BF 10, 16, NM 56).  
5** — **Rebnitz 1 1/2 SO, Hirschberg 1 1/2 SW,  
Schilbau 2 1/4 SW. (NM 48, 50, 49).  
6** — **Hohen-, Grottkan** (NB 5) 1 W.  
**7** — **Neisse** (NB 1) 2 N.  
**8** — **Neu-, Bunzlau** (NM 29) 1 1/2 SW.  
Gieshagen, Ronneburg (Wf 2) 3 1/2 SW.  
Gieshagen, Gütten (MH 31) 3/4 SW.  
Gierstedt, \*Walsleben (NE 10) 1 1/2 SW.  
Gieswelder, Trendelburg (HN 18) 1 O.  
Giesenberg, Stadiendorf (Ba 2) 1/4 SO.  
Giesendorf, Buir (Rh 9) 1/2 NO.  
Giesenkirchen, v. Rhydt (BM 12) 3/4  
SO.  
Giesendorf bel Teitow, Zehlendorf (BPM  
3) 1/4 O.  
Gieselbel, Brunn (Oest 9) 7/8.  
**Siehe** auch Gieselbel.  
Giesow, Cosin (BSt 24) 3/4 SW.  
Giesmannsdorf bel Sprutau, Walters-  
dorf (NZ 4) 1 1/4 W.  
Giesbach, Thun (SC 1. 47) 7 O.  
— **Schersöllen** (SU 1, 48) 34 Kil.  
Gieselschhausen, Landsh. 3 N, Neu-  
fabn bel Ergoldsbach 2 W (ByO 10, 13).  
Giesenen, Mecklenburen (W 51) 1/2 O.  
— **in** Hannover, Harsum (Ha 69) 1 SW.  
**Siehe** dagegen Station Gieszen, K 61.  
Gieshof, Wriexen a. O. (BSt 67) 2 O.  
Gieshöbel, Fl., v. Jossstadt (SNV 6)  
3/4 NO.  
— **Klein-, Krippen** [Schandau] (SO 9)  
1 N.  
Giesmannsdorf, Sigersdorf 2 SO,  
Bunzlau 2 SW. (NM 28, 29).  
— **Zittau** (SO 33) 3/4 NO.  
Gieshöbel, Eilsfeld (Th 53a) 2 N.  
Giffen, barstedt (Ba 74) 1 1/2 SW.  
Gifhorn, Fl., v. Braunschweig (B 25)  
3 1/2 N.  
Gifflitz bel Wüldingen, Wabern (MW 5)  
2 1/4 W.**

Giggenhausen, Neufahrn bei Freising  $\frac{3}{4}$  N, Freising 1 NW. (ByO 5. 6).  
 Gijuro, Martonvár (Oest 131) 1.  
 Gild, Zambely (Oest 121)  $\frac{1}{2}$  SW.  
 Gilen, St. Fl., bei Stralsund 4 SW, Saalsburg 4 SO. (KE 42. 45).  
 Gillingburg (Dobrowno), Stadt, & Elbing 1  $\frac{1}{2}$  SO, Gildenboden  $\frac{1}{2}$  SO. (Pom 39. 40).  
 Gillerdorf, Arnstadt  $\frac{3}{10}$  SO, Thamar 4 NO. (Th 38. 52).  
 Gllow (Jlow), Eisenbrod (BNV 15)  $\frac{3}{4}$  NO.  
 Gllowinch, Dobrichowitz (BW 19)  $\frac{1}{4}$  O.  
 Gllibach, Barbach (KM 54)  $\frac{1}{2}$  N.  
 Glliten, Neustadt a. N. (Ha 23)  $\frac{3}{10}$  NO.  
 Gllimbach, Eisenbach (Pf 60)  $\frac{1}{2}$  N.  
 Gllimbach, Guntersblum  $\frac{3}{8}$  SO, Alshausen  $\frac{3}{4}$  N. (HL 5. 4).  
 Gllimmel, Schmölln (SW 85)  $\frac{1}{4}$  NW.  
 Gllimmedingen, Musaubach (Pf 51)  $\frac{1}{2}$  NW.  
 Gllimnerdorf, Mehlern (Rh 44)  $\frac{3}{4}$  SW.  
 Gllimningen, Romagen (Rh 46)  $\frac{3}{4}$  SW.  
 Gllimpren, Ober- u. Unter-, Babstadt  $\frac{1}{2}$  NW, Unter-Waldbast 1, 2 SO (Ba 131. 97).  
 Gllimpe, Müden (Ha 86)  $\frac{1}{2}$  N.  
 Gllimpe, a. d. Ems, Greven (By F 31)  $\frac{1}{2}$  SO.  
 Gllindkofen, Mirskofen (No 11)  $\frac{1}{4}$  N.  
 Gllingart an Kügen, Fl., bei Stralsund (BSt 59) 3 NO.  
 Gllinheim, Bockenheim  $\frac{1}{2}$  N, Frankfurt a. M.  $\frac{1}{2}$  NW. (MW 24. 25).  
 Glliniek, Vettwies (Rh 20)  $\frac{3}{4}$  SW.  
 Gllinisch, Malus  $\frac{1}{2}$  SO, Bischofshelm  $\frac{1}{2}$  SW. (HL 11. 90).  
 Gllip, Brugg (SNO 2. 26) 4 NW.  
 Gllirbach, Laufenberg (Ba 65) 2 N.  
 Gllirbairath, Buir 1 SW, Dürren  $\frac{3}{4}$  O. (Rh 9. 8).  
 Gllirbkörner, Görlich (BG 15)  $\frac{1}{2}$  NW.  
 Gllirinos, Tlaza-Lúcs (Ta 20)  $\frac{3}{4}$  S.  
 Gllirkow (Jirkow), Eisenbrod (BNV 15)  $\frac{3}{4}$  NO.  
 Gllirschdorf bei Jauer, Gr. Rosen (BF 19)  $\frac{3}{4}$  SW.  
 — (Gllirschdorf), Reichsbach bei Schles. (BF 13) 1 O.  
 Gllirnes, Nieder-, Kleinsteina- u. Phosphorgraben, Wetzlar (KM 60. Na 41)  $\frac{1}{2}$  NO.  
 — Waid-, Wetzlar (KM 60 Na 41)  $\frac{1}{2}$  NO.  
 Gllirnes, Temesvár (Oest 119) 1 NO.  
 Gllischkau, Prant (PO 73)  $\frac{1}{2}$  W.  
 Gllispierleben, Kiliani, \*Güspierleben-Vit (NSt 11) unkn.  
 Glliebtshilf, Stadt, & Prag (Oest 27)  $\frac{3}{10}$  S.  
 Gllietay (Jietay), Eisenbrod (BNV 15) 1 N.  
 Gllitachin (Jlitin), Stadt, & Faldengord 3 SW, Jungbunzlau  $\frac{4}{10}$  O, Münchengeritz 4 SO, Turnau 3 SO. (SNV 11. TKP 8. 11. 12).  
 Gllitte, bei Seesen (Ba 8)  $\frac{1}{2}$  S.  
 Gllitter a. Berge, Salzgitter (Ha 12)  $\frac{1}{4}$  O.  
 Gllittersee, Putschappel (SO 43)  $\frac{1}{2}$  O.  
 Sische dagegen Station Gllittersee, SO 58.  
 Glliebach bei Düren, Vauweiss (Rh 20)  $\frac{1}{2}$  NO.  
 — Neuwid (Rh 51)  $\frac{1}{4}$  NO.  
 — Bergisch, Fl., & T (BM 139), seit 7/12 1868 erdlose Station.  
 Sische Station Glliebach, Bf 13.  
 Glliebach, Kasen (Rh 53)  $\frac{1}{2}$  N.  
 Glliebeck, Nörten (Ha 82)  $\frac{1}{4}$  W.  
 Glliebach, Fl., & Marburg 1, Hoesen  $\frac{3}{10}$  SW, Frohnhausen  $\frac{1}{2}$  NW. (MW 11. 12).  
 Glliadkau, Osterburg (MH 24)  $\frac{1}{2}$  W.  
 Glliesen, Gr., Leobschütz (W 10)  $\frac{1}{2}$  N.  
 Glliesendorf, Grottau (NB 5)  $\frac{3}{10}$  SW.  
 Glliesendorf bei Lüben, Haynau 3 NO, Liegnitz  $\frac{3}{10}$  N. (NM 31. 33).  
 Gllieserzell, Fulda (BbH 6)  $\frac{1}{2}$  N.  
 Gllierbeck, Angermünde (BSt 6) 2 W.  
 Gllindorf, & Osnabrück 8 S, Münster 4 NO (Ha 57. Wf 20).  
 Glliesdorf, Ihrhove (Wf 34)  $\frac{1}{4}$  SO.  
 Gllieshausen, Heiligenstadt (ML 33)  $\frac{3}{10}$  N.  
 Glliesdorf, Greifendorf (Oest 3)  $\frac{1}{2}$  O.  
 Gllieswitz, Glatzow (PF 1. Mk 12) 1 NO.  
 Glliehhütte, Stadt, & Mörgein 3 SW, Dresden 8 S (NO 3. 1. LD 30).  
 — Kraus (OS 54. PO 19)  $\frac{1}{4}$  NO.  
 — Lökkuhn (BSt 62)  $\frac{3}{4}$  N.  
 Glliehhütten, Morgenbühl (SO 1, 87) 1 Kl.  
 Glliesow, Teterow (FF 3)  $\frac{1}{4}$  SO.  
 — Grambow (BSt 63) 1 SW.  
 — bei Taltow, Großbreben (Ba 2)  $\frac{1}{4}$  O.  
 Glliefeldern, (BNO 2, 41)  $\frac{1}{2}$  N.

Glatz (Glatz), Stadt, & T Frankenstein 3 SW, Skallitz 6 W (BF 11. SNV 23).  
 Gllaubitz, Langenberg H\* (LD 13) 0, 2 N, Röderau  $\frac{3}{4}$  NO (Ba 26).  
 Gllaudinen (Gllaudinen), Kobbeltbude (PO 48)  $\frac{1}{2}$  NO.  
 Gllauschütz, Radeberg (SO 14)  $\frac{2}{10}$  NW.  
 Gllauschütz, Zschopau, Cribben 2 S, Stumdorf 1 NW (ML 7. 9).  
 Glliebitzsch, Bräuna  $\frac{1}{2}$  N, Stumsdorf 1 SO (Ba 15. ML 9).  
 Glllea, Brohl (Rh 49)  $\frac{1}{4}$  SW.  
 Glliehn, & Neuss (BM 16. Rh 14)  $\frac{1}{4}$  SW. — Mechernich (Rh 24)  $\frac{1}{2}$  NW.  
 Glliehen, Guntershausen (HN 9. MW 3) 2 SW.  
 Glliehrberg, Archimedes Badort, Spielfeld (Oest 55) 6 NO.  
 Glliehrerwesen, Fl., Hildburghausen (Th 58)  $\frac{1}{2}$  SW.  
 Glliehdingen, & Reichen H\* (Ha 73)  $\frac{3}{10}$  SO. Sische Station Glliehdingen, Bf 26.  
 Glliehnitz, Laibach (Oest 76)  $\frac{3}{4}$  SW.  
 Gllieina, Bautzen (SO 20)  $\frac{1}{2}$  NO.  
 Gllieitrich, Bodanwör 1  $\frac{1}{2}$  NO, Nabburg  $\frac{3}{4}$  O. (ByO 60. 69).  
 Gllieisdorf, Fl., Gras  $\frac{3}{4}$  NO, Molnari 11 W (Oest 48. 103).  
 Glliesau, & Landsberg a. W. 4  $\frac{1}{2}$  S, Frankfurt a. O. 6 NO (PO 13. 71).  
 Glliesenberg, Koithausling (ByO 65) 1 N.  
 Gllieseweller, Curort, & Landau (Pf 39)  $\frac{3}{4}$  NW.  
 Glliesen, Horram (Rh 10)  $\frac{1}{4}$  NW.  
 Glliesen (Glliesan), Leoschitz (W 26)  $\frac{1}{4}$  O.  
 Glliesno, Osek (PO 25)  $\frac{1}{2}$  NO.  
 Glliesen, Königsdorf (Rh 11)  $\frac{1}{2}$  NW.  
 Gllietkau, Danzig (PO 74)  $\frac{3}{4}$  NW.  
 Gllieuel, Kalscheuren (Rh 38)  $\frac{1}{2}$  NW.  
 Glliesen, & Staffelslein (ByS 49) 1 NW.  
 Glliewitzer Fähr, Stralsund (BSt 59) 3 SO.  
 Glliey, Anclam (BSt 55)  $\frac{1}{4}$  W.  
 — Lamm bei Stettin (BSt 12) 2 S.  
 Gllieyenke, Gross- u. Klein-, Potsdam  $\frac{1}{4}$  NO, Spandau  $\frac{1}{2}$  SW (BPM 5. Bf 2).  
 Gllietzen, Alt- u. Neu-, Freisenwalda, O. (Bst 49) 1 NO.  
 Gllina, Sissek (Oest 151) 5.  
 Gllinde, Schönbeck  $\frac{1}{4}$  O, Guadau  $\frac{1}{2}$  SW (ML 4).  
 Gllindow, Werdar (BPM 7)  $\frac{1}{2}$  S.  
 Sische auch Gllieniche.  
 Gllitnik, Grünau (BG 3)  $\frac{1}{4}$  NW.  
 Gllitnity, Stadt, & Lemberg (GCL 29. LCJ 1) 5 O.  
 Gllititz bei Lublinitz, Tworog 3 NW, Koionowska  $\frac{2}{10}$  O (Ro 10. 6).  
 Glliesen, Nienburg (Ha 30) 1 SW.  
 Glliebnitz, Kobbeltbude (PO 48) 1 NO.  
 Glliekerzdorf, Zaucht-Neutschlein (KFN 13) 2 NW.  
 Gllieokain, Neubrandenburg (FF 7) 1 NO.  
 Gllöhe, Lieckendorf  $\frac{3}{4}$  S, Förderstadt  $\frac{1}{4}$  NO (ML 16. 17).  
 Gllött, Ofingun (ByO 108)  $\frac{1}{4}$  NO.  
 Gllöttweg, Burgau (ByS 109) 1 O.  
 Glliewzin, Karahit (Bf 12)  $\frac{1}{2}$  SO.  
 Glliegau, Ober-, Leoschütz 2 N, Kandrain  $\frac{1}{2}$  W, Oppeln 5 S (Wf 10. 1. O 10).  
 Sische dagegen Station Glliegau, NZ 1. OS 43.  
 Glliegliechdorf, Glliegau (OS 45. NZ 1) 1 N.  
 Glliegow, Fl., & Reesow (GOL 16)  $\frac{1}{4}$  N.  
 Gllieghkau, Nimkau (NM 37) 1 NW.  
 Gllieschen, Löbau 1 N, Reichsbach 1 NW (SO 33. 25).  
 Gllietrich, Denslingen (Ba 38) 1 SO.  
 Gllieubin, Schneidmühl (PO 24)  $\frac{2}{10}$  NO.  
 Glliechowko, Teresopol (PO 29)  $\frac{3}{4}$  NO.  
 Glliechowko, Czempia (OS 46)  $\frac{2}{4}$  NW.  
 Gllieckauf, & Barren (BM 37) 1, 1 S.  
 — Negeu, & Hörde 0, 4 W, Barop 0, 3 NO (BM 51. 49).  
 — Tiefbau, & an Pferdeh., Barop (BM 48) 0, 2 O.  
 Gllieckau lang, & Barop (BM 48) 0 4 S.  
 Gllieckburg, Fl., Flensburg (SW 10)  $\frac{1}{2}$  N.  
 Glliecku, Vellm (Oest 32a)  $\frac{1}{2}$  N.  
 Gllieumbowitz, Trachenberg (OS 36)  $\frac{1}{4}$  SW.  
 Glliern, Stadt, & Boizen (Oest 203) 6 NW.  
 Glliesyn, Posen  $\frac{1}{2}$  SO, Mosenitz  $\frac{1}{2}$  NO (OS 48. 47).

Gllimünd, Stadt, & Villach (KR 39. Oest 17) 6 NW.  
 1 — \*KFJ 20, St. Pölten 1 NW, Budweis 6 NO (KE 12. 74).  
 2 — bei Neunburg, Pöding (ByO 63) 2 N.  
 3 — bei Wörth, Rünching (ByO 17) 2 N.  
 Sische dagegen Station Gllimünd, Wf 109.  
 Gllimund, Glliebach 1  $\frac{1}{2}$  SW, Hainkirehen  $\frac{3}{4}$  SO (ByS 186. 131).  
 Gllimundberg, Bauslau (NM 29)  $\frac{1}{4}$  SO.  
 Gllindenfeld, & Bauerwitz (Wf 12) 2 N.  
 — Kalsdorf (Oest 60)  $\frac{3}{4}$  N.  
 Gllindenhöfen, Koblengr., Elckendorf  $\frac{3}{4}$  O. Guadau  $\frac{3}{4}$  SW (ML 16. 4).  
 Gllindschütz, Schmölln  $\frac{1}{2}$  N (SW 85).  
 Gllindsdorf, Borna (SW 95)  $\frac{1}{2}$  N.  
 Gllindschütz, Borna  $\frac{1}{2}$  SO, Altenburg  $\frac{1}{4}$  NO (S 85. 6).  
 Gllinrenburg, Oldenbützel (Ha 37)  $\frac{3}{10}$  NO.  
 Gllinas, Fl., & Gras 6 SO, Marburg a. d. Drau 6 NO (Oest 48. 57).  
 Gllinaschwitz, Bautzen (SO 20)  $\frac{1}{2}$  SW.  
 Gllinesen, Stadt, & T Posen 7 NO, Bromberg 10 SW (OS 48. PO 27).  
 Gllinesch, Anclam (BSt 55)  $\frac{1}{2}$  O.  
 Gllinie, Wublau (PO 65) 3 SO.  
 Glliniewkowo (Glliniewko) Stadt, & T Thorn 3 SW, Bromberg 4 NO (PO 67. 27).  
 Gllinzhelm, Marktrath  $\frac{1}{2}$  NO, Malternheim  $\frac{1}{2}$  SW (ByS 171. 175).  
 Gllioien, Stadt, & Teterow  $\frac{3}{10}$  NO, Rostock 5 SO (FF 3. Mk 10).  
 Gllioitz, Stefanau (Oest 44)  $\frac{3}{4}$  NO.  
 Gllioja, Marlenburg (PO 55) 1 NW.  
 Glliojnik, Slotwinz (GCL 3)  $\frac{1}{4}$  NO.  
 Gllioitzheim, Gunzenhausen SW, Wasserwüdingen 1 NO (ByS 39. 37).  
 Gllioienburg, Fl., St. Pölten (KE 12) 4 O. Gocherheide, Pfalsdorf (Rh 74)  $\frac{1}{2}$  S.  
 Gllioehaim, in Baden, Stadt, Heideheim (Wü 2) 1 O.  
 — Schweinitz (ByS 84)  $\frac{3}{4}$  SO.  
 Gllioden, Gross- u. Klein-, Dürrenberg (Th 19)  $\frac{1}{4}$  SW.  
 Gllioelheim, Höxter  $\frac{1}{2}$  S, Brakel  $\frac{1}{4}$  O (Wf 42. 40).  
 Glliodorf, Brühl (Rh 39)  $\frac{1}{2}$  NO.  
 Gllioeschitz, Laibach (Oest 76) 7  $\frac{1}{2}$  N.  
 Gllioedwitsch, Leitoch (Oest 76) 2 N.  
 Gllioerstein, Landau (Pf 39)  $\frac{3}{4}$  NW.  
 Gllioerzen, Königberg 1 Pr. (PO 50. O 8. 9)  $\frac{1}{4}$  SW.  
 Gllioy, Kolosna (LCJ 16) 1 W.  
 Gllöbjaran, Martonvár (Oest 131) 2.  
 Gllöbischach, Nieder-, Säckingun (Ba 62)  $\frac{3}{10}$  N.  
 Gllöbrichen, Pforzheim 1 N, Käuigsbach H\* 1 N (Ba 149. 146).  
 Gllöda, Bautzen (SO 30) 1 W.  
 Gllöddeckenrode, Schladen (Bs 34)  $\frac{1}{2}$  S.  
 Gllödenstedt, Uelsen (Ha 10)  $\frac{2}{10}$  O.  
 Gllödenstorf, Winsen (H 15)  $\frac{1}{2}$  S.  
 Gllödnau, Schmölln (SW 85)  $\frac{1}{2}$  NO.  
 Gllöddau, Radeberg  $\frac{2}{10}$  NO, Bischofswarden  $\frac{1}{4}$  N (SO 14. 17).  
 Gllöggingen, Anenburg (ByS 26)  $\frac{1}{4}$  SW.  
 — Gllünd 1  $\frac{1}{4}$  NO, Unterböbingen  $\frac{3}{4}$  NW (Wf 109. 110).  
 Gllöhrde bei Hitzacker, & Bevensen (Ha 11)  $\frac{3}{4}$  SW.  
 Gllöhrde, Erian (SW 33)  $\frac{1}{4}$  SW.  
 — Sommerfeld (NM 19)  $\frac{3}{4}$  SW.  
 Gllöhrdungen, Ober-Röblingen (ML 21)  $\frac{3}{10}$  S.  
 Gllöhritz, Ober-Röblingen (ML 21)  $\frac{2}{10}$  S.  
 Gllödechen, Schmölln (SW 85)  $\frac{3}{4}$  NO.  
 Gllöthelm, Monheim (HL 39)  $\frac{1}{2}$  SW.  
 Gllöthitz, Schmölln (SW 89) 1 N.  
 Gllöthien, Hamern (NM 31)  $\frac{1}{2}$  O.  
 Gllödlerd, Fürstauwalde (NM 7) 1.  
 Gllöhausen in Baden, Bretten (Wf 4)  $\frac{1}{4}$  NO.  
 Gllömmingen, Reutlingen (Wf 132) 1 SW.  
 Gllöncz, Stadt, & Mineralquell, Tokaj  $\frac{1}{2}$  NW, Elad-Neumeth 1 SO (Th 17. 26).  
 Gllönnedorf, Brohl (Rh 49)  $\frac{3}{4}$  W.  
 Gllönnheim, Wachenheim  $\frac{1}{2}$  O, Dürkheim  $\frac{3}{4}$  S (ByS 54. 54).  
 Gllönnigen, Reutlingen (Wf 132) 1 SW.  
 Gllönnedorf, Radeberg (SO 14) 1 SW.  
 Gllönyo, sz. Janos (Oest 70) 1 N.  
 \*Gllöpritz, siehe KFJ 16.  
 Gllöpperdorf bei Gollubeau, Pirna (SO 5) 2 S.  
 Gllöppmannsbühl, Kirchoulbach (ByO 74)  $\frac{1}{4}$  NO.

Göbersdorf, Waldenburg  $1\frac{1}{2}$  SW, Dittersbach  $1\frac{1}{2}$  SW (NM 56 57).  
 — Oederan (SO 52)  $\frac{1}{2}$  SO.  
 Göblich, Frankfurt a./O. (PO 71. NM 1)  $4\frac{1}{2}$  O.  
 Görchen, Stadt, v. Rawies (OS 37)  $1\frac{1}{2}$  O.  
 Görcke, Zernitz  $1\frac{1}{2}$  NW, Glöwen  $1\frac{1}{2}$  NO (BH 8).  
 Goerlitz, Stallupönen (PO 68)  $\frac{1}{2}$  SO.  
 Görzitz, Stadt, v. Gütrin 2 SO, Podolitz  $1\frac{1}{2}$  NO, Frankfurt a./O.  $2\frac{1}{2}$  N (PO 8, 69, 71).  
 — Vetschau (BG 8)  $\frac{1}{2}$  NW.  
 — bei Pronzian, Neoblin (BST 49)  $\frac{1}{2}$  O.  
 Görka, Stadt, v. T. Dns  $3\frac{1}{2}$  SW, Wolkenstein  $3\frac{1}{2}$  SO (AT 9. SW 67).  
 Görke, Anklam (BSI 55)  $\frac{1}{2}$  W.  
 Görldorf, Lübben (BG 6)  $2\frac{1}{2}$  SW.  
 — Grellenberg, l. d. Uekermar  $\frac{1}{2}$  O, Angermünde 1 N (BST 45, 6).  
 — bei Seelow, Gusow (PO 6)  $\frac{1}{2}$  SW.  
 Görmin, Großwalde (BS 57) 2 SO.  
 Görmlissen bei Neundorf, Greiffenberg (NM 45)  $1\frac{1}{2}$  NO.  
 — Greiffenberg 2 O.  
 Görnbach, Heringen  $\frac{1}{2}$  NO, Nordhansen  $1\frac{1}{2}$  SO (ML 27, 28).  
 Görchen, Gross- u. Klein-, Markranstädt (Th 21)  $1\frac{1}{2}$  SW.  
 Gördorf bei Longefeld, Waldkirchen  $1\frac{1}{2}$  SO, Freiberg  $2\frac{1}{2}$  SW (SW 64, 80 51).  
 Görslow, Schwerin (Mk 9)  $1\frac{1}{2}$  O.  
 Görstsch, Wiesbaden (Na 1, T 10) 2 N.  
 Görzke, Zerbst, Zerbst  $4\frac{1}{2}$  NO, Brandenburg  $4\frac{1}{2}$  SW, Wusterwitz  $3\frac{1}{2}$  S (BA 44. BPM 9, 8).  
 Görwyhl, Albnrek (Ba 66) 1 N.  
 Görzig, Fürstenwalde (NM 7)  $2\frac{1}{2}$  SO.  
 — Cöthan (ML 7)  $1\frac{1}{2}$  S.  
 Goes, Pirna (SO 5)  $\frac{1}{2}$  S.  
 Göschelen, Luzern (SC 1, 25) 15 SO.  
 Göscheweller, Donauenschlingen (Ba 185) 2 SW.  
 Gösslikon, Baden (SNO 24)  $2\frac{1}{2}$  W.  
 Gössendorf, Kalsdorf (OeSt 50) 1.  
 Gössitz, v. Mahltheur 4 NW, Apolda 6 SW (SW 16, Th. 11).  
 Gössling, v. Pöschlarn 8 SW, Aesebach  $5\frac{1}{2}$  S (KE 16 21).  
 Gössweinstein, Fl., v. Forchheim (ByS 55)  $2\frac{1}{2}$  NO.  
 Göstritz, Glogwitz (OeSt 27)  $\frac{1}{2}$  O.  
 Göttern bei Guben, Jessnitz (NM 18)  $\frac{1}{2}$  NO.  
 Göttersdorf, Osterhofen (ByO 56)  $1\frac{1}{2}$  SW.  
 — Amietten (KE 20)  $\frac{1}{2}$  S.  
 Götlin, Brandenburg (BPM 9)  $\frac{1}{2}$  S.  
 Götlich, Thun (SC 1, 47) 5 Kil.  
 Götschbrunn, Wilfenindorf 1 N, Brnek a. L. 1 W (OeSt 62, 63).  
 Götlich, Stumdorf (ML 9)  $\frac{1}{2}$  N.  
 Göttschheid, Oberau (Ra 38)  $\frac{1}{2}$  N.  
 Götzenhain bei Darmstadt, Langen (MN 3)  $\frac{1}{2}$  O.  
 Götzdorf, Dürkratz (KEN 7)  $\frac{3}{4}$  W.  
 Götzenkirchen, Horrom (Rh 30)  $\frac{1}{2}$  O.  
 Götzie, Au (VS 3, 17) 5 St. S.  
 Gogolan, Ober, Rybnik (WI 20)  $1\frac{1}{2}$  SO.  
 Gohfeld, Rohme  $\frac{1}{2}$  NW, Löhne  $\frac{1}{2}$  NO (Ha 50, KM 31, Ha 41, KM 30).  
 Gohlau, Lissa (OS 49) 1 SW.  
 Gohle, Leipzig (Th 22, LD 1, BA 41)  $\frac{1}{2}$  S.  
 — a. d. Elbe, Riesa  $\frac{1}{2}$  N, Röderau  $\frac{1}{2}$  N (LD 11, BA 26).  
 — Kötschenbroda H\* (LD 17)  $\frac{1}{2}$  O.  
 Gohlisdorf, Hainau (NM 31)  $2\frac{1}{2}$  SO.  
 Gohr, Dornagen (Rh 69)  $\frac{1}{2}$  NW.  
 Gohlanz, Stadt, v. Bischofswe 3  $\frac{1}{2}$  SO, Gohlanz  $4\frac{1}{2}$  SW (PO 34, 36).  
 Gohlen, Anklam (BS 55) 3 W.  
 Gohldapp, Stadt, v. T. Instenberg 7 SO, Gumbinnen 5 SO, Lyck  $7\frac{1}{2}$  N (PO 58, 60, OpS 25).  
 Goidau, Altfeide (PO 37) 7 SO.  
 Goidbach, Aschaffenburg (ByS 102, FH 10, HL 30)  $\frac{1}{2}$  NO.  
 — Tiplau (PO 54)  $\frac{1}{2}$  NO.  
 — Sorau (NM 22)  $\frac{1}{2}$  NO.  
 — Graußberg (NM 45)  $\frac{1}{2}$  SW.  
 — Bischofswerda (SO 17)  $\frac{1}{2}$  W.  
 — Gotha (Th 6) 1 N.  
 Goldberg, Stadt, v. Güstrow (FF 1, Mk 12)  $3\frac{1}{2}$  SW.  
 — Stadt, v. T. Janer 3 NW, Hainau

$2\frac{1}{2}$  S, Liegnitz  $2\frac{1}{2}$  SW (BF 20, NM 51, BF 25, NM 33).  
 Goldbruch, Friedberg (PO 16)  $1\frac{1}{2}$  NO.  
 Goldebee, Wismar (Mk 13)  $1\frac{1}{2}$  O.  
 Goldsch, Prinsersdorf (KE 12)  $\frac{1}{2}$  NO.  
 Goldenberg, \*Lennop  $\frac{1}{2}$  W, Barmen-Rittershausen 1 S (BM 104, 38).  
 Goldenitz, Pristitz (BH 77)  $\frac{1}{2}$  O.  
 — Schwann (Mk 8)  $\frac{1}{2}$  SO.  
 Goldenkron, Tuch- u. Maschinen- u. Zündwarenfabr., Holkan 1 O, Badwals  $1\frac{1}{2}$  S (KE 75, KFJ 23).  
 Goldendie, Trautenau (SNV 28)  $\frac{1}{2}$  NO.  
 Goldensiedt, Delmenhorst (OI 5) 5 SW.  
 Goldenstein in Mähren, Stadt, v. Hohenstadt  $4\frac{1}{2}$  N, Nelsae  $7\frac{1}{2}$  SW (OeSt 48, NB 1).  
 Goldentraum, Schieferbr., Greiffenberg (NM 45)  $1\frac{1}{2}$  SW.  
 Goldewin, Rützwitz (Mk 3)  $\frac{1}{2}$  NO.  
 Goldkronach, Stadt, v. Markt-Sehrgast  $1\frac{1}{2}$  S, Bayroth  $1\frac{1}{2}$  NO (Bvs 69, 225).  
 Goldmannsdorf, Ober-, Mittel- und Nieder-, Rybnik (WI 20)  $2\frac{1}{2}$  SO.  
 Goldschauer, Ofensburg (Ba 28) 1.3 NW.  
 Goldschmiede, Deutsch-Lissa (NM 38)  $\frac{1}{2}$  SO.  
 Goldstein, Kosten (OR 45)  $1\frac{1}{2}$  O.  
 Gold. Bantz (BO 20)  $1\frac{1}{2}$  SW.  
 Goltkowitz bei Loslau, Zollamt, Petrovitz (KFN 29)  $\frac{1}{2}$  NW.  
 — Cretsburg (RO 23)  $2\frac{1}{2}$  N.  
 Gollanowitz, Rybnik (WI 20)  $2\frac{1}{2}$  SO.  
 Gollenberg, Birkenfeld (Ba 41)  $1\frac{1}{2}$  N.  
 Gollin, Trampke (BS 15) 1 S.  
 Gollitz, Fl., v. Salburg (KE 45)  $4\frac{1}{2}$  SO.  
 Gollnitz, Prenzlau (BSI 48)  $1\frac{1}{2}$  NW.  
 — Gollitz, Gollitz (NM 38)  $1\frac{1}{2}$  NW.  
 — Gollitz, Gollitz HSG 13.  
 Gollnow, Stadt, v. T. Damm bei Stettin (BS 12) 3 NO.  
 Gollschütz, Kotomierz (PO 38)  $1\frac{1}{2}$  NO.  
 Gollrath, Kapfenberg (OeSt 39)  $6\frac{1}{2}$  W.  
 Gollup, Stadt, v. T. Thorn  $5\frac{1}{2}$  NO, Warlubien 11 SO. (PO 67, 31).  
 Gollwitz, Wusterwitz (BPM 8) 1 SW, Brandenburg (BPM 9)  $\frac{1}{2}$  NO.  
 Golln bei Angermünde, Passow (BS 7)  $\frac{1}{2}$  SW.  
 — Potsdam (BPM 5) 1 NW.  
 — Alt-, Fürstenwalde (NM 7) 1 SO.  
 Gollmbach, Städtelendorf (Bs 2)  $\frac{1}{2}$  NW.  
 Gollmuck, Gross-, Hohenstein  $1\frac{1}{2}$  W, Prant  $2\frac{1}{2}$  SW (PO 72).  
 — Mittel- u. Klein-, Hohenstein  $1\frac{1}{2}$  W, Prant  $2\frac{1}{2}$  SW (PO 71).  
 Gollp, Wessertal 18 N.  
 Goll. Burgkennitz (BA 12)  $\frac{1}{2}$  N.  
 Goll. Parndorf  $1\frac{1}{2}$  SO, Zandorf  $2\frac{1}{2}$  S. (OeSt. LA 65).  
 Gollsen, Stadt, v. Brand  $1\frac{1}{2}$  SW, Lübben  $2\frac{1}{2}$  NW. (BG 5, 6).  
 Goltewitz, Dessau (BA 30)  $1\frac{1}{2}$  O.  
 Goltich-Jenikan, Fl., v. Pardenitz (OeSt 18, SNV 1) 6 SW.  
 Goltz, Wangerin (BSI 17)  $2\frac{1}{2}$  SO.  
 Goltzan, Stumdorf (ML 9)  $\frac{1}{2}$  N.  
 Goltzer, Eisenhütten- u. Papierfabrik, Grimma (LD 25)  $\frac{1}{2}$  NO.  
 Goltzheim, Balz  $\frac{1}{2}$  S, Düren 1 NO. (Rh 9, 8).  
 Goltzow, Goltzow (PO 7)  $\frac{1}{2}$  N.  
 — Brandenburg (BPM 9) 2 S.  
 Gomaringen, Thübingen  $\frac{1}{2}$  S, Reutlingen  $1\frac{1}{2}$  W. (VW 135, 132).  
 Gomba, Wauzberg (OeSt 78) 2 S.  
 Gombor, Gombor (OeSt 99) 1 O.  
 Gombich, Borken (MW 6)  $\frac{1}{2}$  N.  
 Gommern, Stadt, v. Magdeburg  $2\frac{1}{2}$  SO, Sebnitz  $1\frac{1}{2}$  NO, Zerbst 3 NW. (ML 1, 3, BA 44).  
 Gommersheim, Edenkoben (Pf 36)  $1\frac{1}{2}$  O.  
 Gommelau, Greis (SW 91)  $\frac{1}{2}$  W.  
 Gondecz, Kotomierz (PO 38)  $1\frac{1}{2}$  SO.  
 Gonneaweller, Türkischhübe (Ss 42)  $\frac{1}{2}$  SO.  
 Gonobitz (Gonowitz), Fl., v. Pölschach (OeSt 60) 1 NW.  
 Gonnawa (Gonzawa), Stadt, v. Nakel (PO 36) 7 SO.  
 Gonnensheim, Malz  $\frac{1}{2}$  W, Badenheim  $\frac{1}{2}$  S. (HL 11, 13).  
 Gonen, Thun (SG 1, 47).  
 Gonnenschwyl, Sursee (OeSt 78) 2 S.  
 Gontz, Gontz (OeSt 99) 1 O.  
 \*Gonzenheim, Lissa  $FS$  62, 62.  
 Gonzenheim, Homburg (Ho 1)  $\frac{1}{2}$  SO.  
 Gorabonje, Komárom (OeSt 119)  $2\frac{1}{2}$  W.  
 Goronetz, Divocaa (OeSt 84)  $\frac{1}{2}$  O.

Gorkast, Zuckerfabr., Goltzow  $\frac{1}{2}$  O, Gütrin 1 O. (PC 7, 8).  
 Gorican, Kraljevo (OeSt 116) 1 N.  
 Goriza, Reichenberg (OeSt 143)  $\frac{1}{2}$  S.  
 Niess such Station Gorica-Görz.  
 Gorka, Alt-Bayern (OS 44)  $\frac{1}{2}$  S.  
 Gorkau, v. Heitkau  $1\frac{1}{2}$  S, Schwelbitz  $2\frac{1}{2}$  N. (Ba 4, 16).  
 — bei Nimptsch, Breslau (BF 1, NM 39) 5 SW.  
 Gorki-Zagajny, Nakel (PO 26)  $2\frac{1}{2}$  S.  
 Gorkow, Löcknitz (BS 62)  $\frac{1}{2}$  N.  
 Gorlice, Stadt, v. Tarnow (GCL 10)  $7\frac{1}{2}$  SO.  
 Gorna, Waldkirchen  $\frac{1}{2}$  SW, Zechopau  $\frac{1}{2}$  NW, Ohemnitz  $1\frac{1}{2}$  SO. (SW 64, 65, 29).  
 Gornitz, Neuhaldensleben (PO 21)  $1\frac{1}{2}$  SW.  
 Gornrod, Stadt bei Stolberg, Chemnitz 2 S, Zechopau  $1\frac{1}{2}$  SW, Hohenstein-Ernstthal 2 SO. (SW 29, 64, 42).  
 Gorschendorf, Malchin (FF 4) 1 N.  
 Gorsdorf, Wittgenberg (BA 9) 2 SO.  
 Gorseben, Tentschenthal (ML 20)  $1\frac{1}{2}$  NW.  
 Gortz, Friesack (BH 6) 4 S.  
 Gortzyn bei Bromberg, Nakel (PO 26) 1 O. — bei Birnbaum, v. Driesen (PO 18)  $4\frac{1}{2}$  SO.  
 Gortzitz, Gross-, Annaberg (Wi 8) 1 NO. — Klein-, Annaberg  $1\frac{1}{2}$  NO.  
 Gosbach, Kirchheim u. Teck  $2\frac{1}{2}$  SO, Gostelzing  $1\frac{1}{2}$  SW. (WU 153, 30).  
 Gochin, Prant (PO 73)  $1\frac{1}{2}$  SW.  
 Gochütz, Stadt, v. Oels 3 NO, Breslau 6 NO. (RO 16, 13).  
 Gosen, Erkner (NM 5)  $1\frac{1}{2}$  SW.  
 Gosenbach, Siegen (BM 50, KM 64)  $\frac{1}{2}$  SW.  
 Goslawitz, Oppeln (OS 10, RO 1)  $\frac{1}{2}$  NO.  
 Goslin (Murovana), Posen (OS 48) 3 NO.  
 Gosllwyl, Solothurn (Ca 1, 52) 12 Kil.  
 Gospe, Carlstadt (OeSt 154)  $2\frac{1}{2}$  W.  
 Gosia, Burgkennitz (BA 12) 1 SO.  
 Gossendorf, Nemarkt (NM 36)  $1\frac{1}{2}$  SO.  
 Gossengrün, Franzensbad (SW 53, ByS 39) 2 NO.  
 Gosselwitz, Lüban  $\frac{1}{2}$  NO, Reichenbach  $\frac{1}{2}$  NW. (SO 33, 25).  
 Gostkow, Thorn (PO 67)  $1\frac{1}{2}$  NO.  
 Gostinea, Laasa (OeSt 74) 0,2.  
 Gostin, Stadt, v. Rawies  $4\frac{1}{2}$  NO, Poin. Lissa  $4\frac{1}{2}$  O. (OS 37, 40).  
 Gotalova (Gotalowo), Zakany (OeSt 230)  $\frac{1}{2}$  S.  
 Gotschdorf, Reibnitz  $\frac{1}{2}$  SO, Hirschberg  $\frac{1}{2}$  W. (NM 48, 49).  
 Gotscharditz, Hattenacker, Rybnik (WI 20)  $\frac{1}{2}$  SO.  
 Gotsenheim, Freiberg  $1\frac{1}{2}$  NW, Biegel  $2\frac{1}{2}$  SW. (Ba 39, 36).  
 Gottenz, Gröbers (ML 12)  $\frac{1}{2}$  NO.  
 Götzenau, Caserne, Carlsruhe (Ba 153) 0,2 O.  
 Gottenberg, Stadt, v. Gottenberg (NM 55)  $\frac{1}{2}$  N.  
 Göttersbick, Erkner (NM 5)  $\frac{1}{2}$  SO.  
 Göttesgab, Stadt, v. Schwarzenberg (SW 58) 4 SO.  
 Göttesgabe u. Gladbacher Höfe, Ex., Aumenan (Na 34)  $\frac{1}{2}$  S.  
 — Saline, Rheine (Ha 64, Wf 24)  $\frac{1}{2}$  NW.  
 — Wriesen a. O. 1, 4 SO, Trebnitz  $1\frac{1}{2}$  N. (BSI 67, PO 5).  
 Göttesgaden, Zuckerfabr., an der Saale, (ML 5)  $\frac{1}{2}$  S.  
 Götteskirchen, Horrem (Rh 10)  $\frac{3}{4}$  S.  
 Götteszell, Degerdorf (D 1) 2 NO.  
 Götthardt, St., Bistligen (Wf 27)  $\frac{1}{2}$  SW.  
 — Molnár (OeSt 103) 5.  
 Götthebau, Stadt, v. Pirna (SO 5) 2 S.  
 Göttheleben in der Schweiz, Conians (Ba 87)  $\frac{1}{2}$  W, Mikrotzin (SN 2, 7)  $2\frac{1}{2}$  NO.  
 Götthob (Kin-Oss), St. Hubert  $4\frac{1}{2}$  NO, Hatfeld  $1\frac{1}{2}$  NW, Gr. Kilkinda (Ba 5). (OeSt 115, 16, 114).  
 Göttau, Eisenhütte, Luckenwalde (BA 5)  $\frac{1}{2}$  NO.  
 Göttscher, Stadt, v. Laibach  $8\frac{1}{2}$  SO, Rakok 7 SO, Carlsbad 8 NW. (OeSt 79, 76, 154).  
 Göttschimm, Friedberg  $2\frac{1}{2}$  SO, Driesen 2 SW. (PO 16, 18).  
 Göttschimmer Bruch ste., Friedberg  $1\frac{1}{2}$  SO, Driesen  $2\frac{1}{2}$  SW.  
 Göttdorf, Krummschanz (KE 17)  $\frac{1}{2}$  SW.  
 Götstaadt, Biel (SG 1, 56) 5 Kil.  
 Gottwollhausen, Gallenkirchen (Wf 78)  $\frac{1}{2}$  SW.

Gonce, Markt-Tuffen (OeSt 65) 1.  
 Goy, Ohlau (OS 4) 1/2 SW.  
 Graben (Prof. Station der Rheinthalh.),  
 Bruchsal (Ba 10) 1/4 W.  
 Grabau bei Fr. Stargard, Cserwinsk (PO 3) 2 NW.  
 — Schwarzenbeck (BH 21) 3/4 N.  
 Grabe, Gross-, Radeberg (SO 14) 3/4 N.  
 Graben, Fl., & Bruchsal (Ba 10, Wü 1) 1 1/2 W.  
 Grabensee, Neulengbach (KE 8) 3/4 NO.  
 Grabenstetten, Nürtingen (Wu 127) 2 SO.  
 Graber, Fl., Habichtstein (BN 6) 1 1/2 W.  
 Grabin, Neur., Oltocyn (PO 08) 1 1/2 SW.  
 Grabig, Sorau (NM 22) 1/2 NW.  
 Grabitz bei Glogau, Quaritz (NZ 3) 3/4 NO.  
 Grabionne, Miasztoko 1 NO, Blasielwe 1 NW. (PO 23, 24).  
 Grabitz, Otyuzin (LCl 14) 1/2 N.  
 Grabkow, Sommerfeld (NM 19) 3/4 N.  
 Graboszewo, Nakel (PO 26) 2 1/4 NW.  
 Grabo, Wittenberg (BA 9) 2 1/4 O.  
 Grabocz, St. Hubert 1/4 NO, Hatzfeld 1 N. (OeSt 115, 116).  
 Grabow a. d. Oder, Stadt, & Stettin (BS 10) 1/4 N.  
 2 in in Pommern, Labes (BS 18) 1 O.  
 2 in Wüsten-, Stavenhagen (PF 5) 3/4 N.  
 4 — Burg (BF 13) 1 O.  
 4 — Sommerfeld (NM 19) 1 1/2 SW.  
 5 in Posen, Stadt, & Oels (RO 17) 9 NO.  
 Siehe ausserdem Station Grabow BH 14.  
 Grabowka, Krizanowitz (Wl 7) 1 NO.  
 Grabowicna, Fl., Przemysl (GCL 22) 2 1/4 SW.  
 Grabowo, Miasztoko (PO 25) 1 N.  
 — Kotomierz (PO 28) 2 SO.  
 Grabe, Buchs (VS 8, 25) 1/2 NW.  
 Grabeschütz, Josefstadt (SxV 6) 1/4 NO.  
 Grabe (JZ, Carlstadt (OeSt 154) 4 1/2.  
 Graberg, Driburg (Wf 39) 3/4 S.  
 Grabenberg, KX Köflich (OK 11) 3/4 NW.  
 Gradisca, Stadt, & Sagrado (OeSt 174) 1/4 N.  
 Gradiska, Alt., an der Saave gegenüber Türkisch-Gradisca, Fl., Sissak (OeSt 151) 10 SO.  
 — Neu, Fl., Sissak (OeSt 151) 9 SO.  
 Graditz bei Torgau, Falkenberg (BA 22) 2 SW.  
 Gradlitz, Königinhof 1/2 SO, Josefstadt 1 1/2 NW. (SNV 5, 6).  
 Grado, Stadt, & Montalione (OeS 172) 2 S.  
 Grado, Trent (OeSt 210) 1.  
 Gradole, Laase (OeSt 14) 0,7.  
 Gräben, Striegau (BF 17) 1 1/2 W.  
 Gräbendorfer, K. Westerhausen (BG 8) 1/4 SO.  
 Gräbnitzfelde, Trampke (BS 15) 2 S.  
 Gräbchen, Breslau (BF 1) 1/2 NW.  
 Gräden, Frankfurt a. O. (NM 11, PO 7) 2 1/2 SW.  
 Gräditz, Ober-, Schwelmditz 1/2 SO, Faulbrück 1/4 NO. (BF 16, 14).  
 — Nieder, Schwelmditz 3/4 SO.  
 — Gross-, Glogau (NZ 1, OS 43) 2 SO.  
 — Klein-, Glogau 3/4 NW.  
 Gräfenau, Eisfeld (Th 53a) 4 NO.  
 Gräfenberg, Stadt, & Lanf 2 1/2 N. Erlangen 2 1/2 NO. (ByO 42, ByS 51).  
 Gräfenberg in Schlesien, Kalkwassersteinstein, Neustadt 8 W, Hohenstadt 5 1/2 NW. (NB 1, OeSt 48).  
 Gräfenberg, Gr., Teutschenthal (ML 20) 1 S.  
 — bei Jüterbog, Linda (BA 20) 1 1/2 NO.  
 Gräfenhain, Radeberg (SO 14) 2 N.  
 Gräfenhausen, Weiterstadt 1/4 N, Darmstadt 1/2 N. (HL 23, 24).  
 1 in Württemberg, Willferdingen (Ba 145) 1 S.  
 Gräfenhayn, Sorau (NM 22) 2 1/4 W.  
 Gräfenroth, Oppin (OS 10, RO 1) 1 1/2 SO.  
 Gräfenroda, Arnstadt (Th 33) 1 1/4 SW.  
 Gräfenthal in Sachsen-Meiningen, Stadt, & Gera 9 SW, Sonneberg 2 1/2 NO, Wei 6 1/2 S. (Th 31, 61, 10).  
 Grafentonna, Fl., & T Gotha (Th 6) 2 1/4 N.  
 Gräth, Nieder- u. Ober-, Wals (KE 51) 1 1/2 N.  
 Gräfrath, Stadt, & Volkwinkel 1/2 S, Solingen 1/4 N. (BM 34, 101).  
 Gräfrichen, Aarau (SO 1, 13) 1 SO.  
 Gräntz, Frelberg in Sachsen (SO 51) 1 1/4 S.  
 Gränowitz, Gr. Rosen (BF 19) 1 1/4 NO.

Gränzendorf, Reichenberg in Böhmen (SO 38, SNV 22) 1 1/4 O.  
 Grätz (Grodziako), Stadt, & T Kosten 3 1/2 NW, All-Boyen 6 NW, Posen 6 1/2 NW. (OS 45, 44, 48).  
 Graf Beust, & Eason (BA 85) nm.  
 Grafenau, Stadt, & Glashütte, Passau 5 N, Deggendorf 5 O. (ByO 88, D 1).  
 Grafenbach, Pottsbach (OeSt 29) 1/2.  
 Grafenbrunn, St. Peter (OeSt 82) 1.  
 Grafendorfer, Görs (OeSt 176) 1/4 W.  
 — Ober-, Fl., & St. Pöitten 1 SW, Frizersdorf 3/4 SO. (KE 12, 13).  
 — Unter-, Böheimkirchen (KE 10) 1/2 NW.  
 — Ober-, Landshut (ByO 10) 7 1/2 O.  
 Grafengehag, Unter-Steinach (BS 67) 1 1/2 NO.  
 Grafenhausen, Thilgen (HA 69) 1 9 N.  
 Grafenort, Fankenstein (BP 11) 4 SW.  
 Grafenheinfeld, Bergheim (ByS 85) 0.  
 Grafenriedl, Lyssach (SC 1, 35) 7 Kil.  
 Grafenstein, Grottau (SO 31) 1/2 SO.  
 Siehe dagegen Station Grafenstein OeSt 165, Grafentraubach, Laborweining (ByO 15) 1/2 SW.  
 Grafenwin, Regenstau (ByO 25) 1 NO.  
 Grafenwöhr, Stadt, & Pressath (ByO 75) 0.  
 Graßing, Fl., München 4 SO, Rosenheim 3 1/4 NW. (ByS 126, 137).  
 Graßing, Deggendorf (DP 1) 1 N.  
 Graßlow, Zantoch (PO 14) 1/4 N.  
 Graßlow, Kakek (OeSt 79) 2.  
 Graßlitz, Schmölln (SO 85) ca. 1 N.  
 Graiz, Markt., Fl., Hochstadt (ByS 62) 1/4 NO.  
 Graßstetten, Fl., Litz (KE 64) 1 1/2 SW.  
 Grambach, Kalsdorf (OeSt 50) 1 1/4.  
 Grambeck, Mölln (Lb 5) 1 S.  
 Grambow, Tatorow (PF 3) 3/4 S.  
 Grampe (Grambke), Burg-Lesum (Ha 35) 1 S.  
 Gramperkernort, Burg-Lesum (Ha 35) 1/4 SO.  
 Gramschütz (BF 26), Glogau (NZ 1, OS 43) 1 1/2 S.  
 Gramzow, Fl., Passow 1 1/2 W, Angermünde 2 1/2 N. (Bst 7, 6).  
 — Anclam (Bst 55) 3 W.  
 Grandval, Basel (SU 1, 1) 46 Kil.  
 Granow bei Guben (NM 17) 1 NW.  
 — Landsberg a. W. 5 NO, Arnswalde 1 1/2 S. (PO 13, OS 57).  
 Gransee, Stadt, & Angermünde 7 1/2 W, Neustadt a. d. Dosse 7 1/2 NO. (Bst 8, BH 7).  
 Granzin in Mecklb., Botsenburg (BH 19) 1 1/2 SW.  
 Grasnitz, Maren (OeSt 53) 1/4.  
 Grasdorf bei Hannover, Ketten (Ha 73) 1/4 N.  
 — Hildesheim 2 SO, Wolfenbüttel 3 1/2 W. (Ha 70, Bs 24a).  
 — Borsdorf H\* (LD 2) 1 NW.  
 Grassenbach, Heppenheim (MN 11) 2 1/4 SO.  
 Graßlitzing, Ahrenschwang (ByO 66) 1 SO.  
 Graßleben, Helmetz (Bs 31) 1 N.  
 Graßmannsdorf, Parth am Walde (ByO 68) 1 SW.  
 Grassau (Grasso), Holzdorf (BA 21) 1 SO.  
 Grasse, Wangerin (Bst 17) 2 1/4 SO.  
 Grasslitz in Böhmen, Stadt, & Auerbach 2 1/2 SO, Falkenstein 2 1/2 SO, Adorf 2 1/4 NO, Eger 5 NO. (SW 73, 74, 79, 84).  
 Grassnitz, Spielfeld (OeSt 55) 1/2.  
 Grassnitzberg, Spielfeld (OeSt 56) 1/2.  
 Grassowyl, Hiedewyl (SC 1, 32) 9 Kil.  
 Grasse, Freden (Ha 78) 1 1/2 NO.  
 Grastrop, Herford (KM 29) 1 1/2 SO.  
 Gratenbruck, Werg (OeSt 160) 1/4.  
 Graterdorfer, Längen-Isarhofen (ByO 52) 2 NO.  
 \*Gratzen (Gratzin), (KPF 31), Stadt, & T Budweis (KPF 21, KE 74) 4 SO.  
 Grauden, Gr. u. Kl., Bauerwitz 1 1/2 NW, Leobsditz 1 NO. (Wl 12, 10).  
 Grade, Freden (Gradiatski), Stadt, & Warabier (PO 31) 2 SO.  
 Graubannum, Bühl (Ba 22) 1,5 NW.  
 Grauen bei Soltau, Unterlüs (Ha 8) 2 W.  
 Graulligen, Suderburg (Ha 9) 1/4 W.  
 Graub bei Nauders, Innsbruck (OeSt 157) 23 SW.

Gruppen in Böhmen, Stadt, & Maria-schein (AT 5) 1/2 NW.  
 Graunert, Spremberg (BG 10) 2 1/4 O.  
 Grawe, Holzmlinden (Wf 43, Bs 1, 1 1/2 N. — Stadt, & Nymwegen (RH 80) 1 1/4 SW.  
 Gravenhorst, Hörstel (Ha 63) 1/4 S.  
 Grauenslein, Fl., & T Apenrade (Sw 32) 3 SW.  
 Graz, St. Peter (OeSt 82) 1/2.  
 Grätzdorf, Littai (OeSt 74) 1/4.  
 Grebena (Grebene), Schenkowitz (ML 13) 1 1/4 NO.  
 Grebenatz, Jassenova (OeSt 125) 3/4 W.  
 Grebenua, Stadt, & Kirchhain 5 1/2 O, Neustadt in Hessen 4 1/4 SO, Troyna 4 1/2 SO. (MW 10, 9, 8).  
 Grebenroth, St. Goarhausen (Na 14) 1 SW.  
 Greblin, Prant (PO 73) 1 SO.  
 Greiding, Stadt, & Ingolstadt (ByS 243) 4 1/4 N.  
 Greene, & Kretensen (Bs 5, Ha 79) 1/4 NW.  
 Greetayh, Fl., & Emden (Wf 38) 3 NW.  
 Greifbath bei Neuss (BM 16, Rh 14) 3 SW.  
 — bei Horrem (Rh 10) 2 1/4 SO.  
 Siehe dagegen Station Greifbath, Ba 81.  
 Greiblich, Lügwitz 1 1/2 SO, Spitzendorf 2 S. (NM 33, 34).  
 Greifenberg in der Uckermark, Stadt, & T Greifenberg (BS 45) 3/4 N.  
 Siehe auch Station Greifenberg, NM 45.  
 Greifenberg in Kärnten, Fl., & Villach (KR 39, OeSt 171) 7 NW.  
 Greifenberg, gross Zieselitz, Rosauwe 1/4 W, Hainichen 1/4 N. (Ld 29, OS 57).  
 Siehe dagegen Station Greifenberg, OeSt 8.  
 Greifenhain bei Froburg, Borna (SW 98) 1 1/2 SO.  
 Greifenstein bei Wetzlar, Sinn (KM 58) 1 1/2 SW.  
 Greifenberg in Pommern, Stadt, & Labes 6 1/4 N, Colberg 6 SW. (BS 18, 44).  
 Siehe dagegen Stationen Greifenberg, BS 45 a, 47 45.  
 Greifenhagen, Stadt, & T Stettin 3 S, Tantow 1 1/2 SO. (BS 4, 10, 9).  
 Greifenstein, Greifenberg 1/2 S, Rabischau 1/4 NW. (NM 45, 46).  
 Grein, Stadt, & Amstetten 2 N, Linz 5 SO. (KE 20, 64).  
 — Neckargemünd (Ba 94) 1 NO.  
 Greinsfarth, Amstetten (KB 30) 1/4 SW.  
 Greinlein, Alt-, Weissental (Th 15) 1/2 SW.  
 Greith, Leibnitz (OeSt 53) 2 1/4.  
 — Kapfenberg (OeSt 39) S.  
 Greiz, Station (SW 91), Stadt, & Gera (Th 31) 4 SO.  
 Grellingen i. d. Schweiz, Fabrikten, Basel (Ba 46, SO 1, 1) 2 S.  
 Gremblin, Peipin (PO 33) 1 NO.  
 Gremboezin, Thorn (PO 76) 1 NO.  
 Gremertshausen, Neufahrn bei Frelsing 1 N, Frelsing 1 1/4 SW. (ByO 5, 6).  
 Gremmelbach, Haasach (Ba 164) 2 S.  
 Gremesdorf, Kaiserswaldau (NM 80) 1 1/2 N.  
 Gremshelm (Germshelm), Ganderahelm (Ba 6) 1/4 N.  
 Grenzdorf, Greifenberg 2 SW, Rabishau 2 S. (NM 45, 46).  
 Grenzhausen, Coblenz 2 NO, Horchhausen 1/2 O, Ober-Lahnstein 3 NO, Ems 1 1/2 NW. (Rh 52, 59, Na 19, 23).  
 Grenzhofer, Hof, Friedrichsfeld (Ba 2) 0, 8 SO.  
 — Colonia, Heidelberg (Ba 3) 1, 1 NW.  
 Greppen, Luzern (SC 1, 25) 1 Kil. O.  
 Greppin, Bitterfeld (Ba 13) 3/4 N.  
 Greppenloch, Eschweiler 1/4 SW, Stolberg 1/2 SO. (Ba 5).  
 Greppow, Schopfbain (Ba 212) 1 N.  
 Gresten, & Eisenroth, Pöchlarn 4 SW, Kammeibach 3 S. (KE 16, 19).  
 Greteberg, Schwefelsquelle, Sehnde (Ha 67) 1/2 SO.  
 Gretezenbach, Dänkon (SO 1, 11) 1 Kil.  
 Greutlich, Bunsiau 2 1/2 NO, Kaiserswaldau 1 1/2 N, Hainau 2 NW. (NM 29, 30, 31).  
 Greutberg (Grellberg), Nieder-Lindhart (ByO 14) 1/4 W.  
 \*Greussen (NE 7), Stadt, & Nordhausen 4 1/4 S, Erfurt 5 N. (ML 28, Th 8).  
 — Weat-, \*Greussen (NE 7) 1/4 NW.  
 Greusanig, Fabrik, Döbeln (Ld 28) 1/4 SO.  
 Greuth, St. Lorenzen (OeSt 157) 1/4.

**Grevenbroich** (Rh 16), *Stadt*,  $\heartsuit$  Neuss (BM 16, Rh 14) 2 SW.  
**Grevenhagen**, Altenbeken (Wf6)  $\frac{3}{4}$  NO.  
**Grevenhausen**, Lambrecht (Pf 10)  $\frac{1}{4}$  S.  
**Grevenmacher**, *Stadt*,  $\heartsuit$  Konz (Sa 21)  $\frac{1}{4}$  NW.  
**Grevesmühlen** (Gesvesmühl.), (LK 4), *Stadt*,  $\heartsuit$  Wismar (Mk 13), 2W, W.  
**Griebenow**, Greifswald (BSt 57)  $\frac{1}{4}$  W.  
**Grieben**, Tangerhütte (MH 20)  $\frac{1}{4}$  O.  
**Griebnitz**, Cöslin (BSt 24) 3 NO.  
**Griebow**, Coswig i. Pr. (Ba 27)  $\frac{1}{4}$  NO.  
**Griedel**, Butzbach (MW 16)  $\frac{1}{2}$  SO.  
**Griedelbach**, Braunfels (Na 39)  $\frac{1}{2}$  SO.  
**Gries**, Söthen (OeSt 203)  $\frac{3}{4}$ .  
**Griessau**, Bischof (ByO 17)  $\frac{1}{4}$  NO.  
**Griethbach**,  $\heartsuit$  T Badstuber, Appenweier (Ba 26) 3 SO.  
**Grieth**, bei Gersen, Landshut (ByO 10) 5 O.  
**Grieth**, links von der Rott,  $\heartsuit$  Vilahofen 3 S, Passau 3 SW. (ByO 55) 5W.  
**Grieth**, bei Wegeholz in Bayern, Fl., Passau (KE 54, ByO 58)  $\frac{2}{4}$  O.  
**Grieth**, in Sachsen, Kalkwerk, Boharfenstein (SW 56)  $\frac{3}{4}$  NW.  
**Griethorn**, Koloniasiedlung (Sa 56), Ensdorf (Sa 12)  $\frac{1}{2}$  SO.  
**Griesen**, Dossau  $\frac{1}{4}$  O, Coswig i. Pr. 1 SW. (Ba 30, 37).  
*Siehe dagegen Station Griesen, Ba 71.*  
**Griesheim**, Frankfurt a. M. 3 SW, Höchst  $\frac{1}{2}$  SO. (T 1, 2).  
**Grieth**,  $\heartsuit$  Ober, Jagdfeld  $\frac{1}{2}$  N, \*Unter-Griethheim  $\frac{1}{4}$  W. (Wf 60, 61).  
**Grieth**, Offenburg  $\frac{1}{2}$  NW, Appenweier  $\frac{3}{4}$  SW. (Ba 28, 33).  
**Grieth**, Heltersheim (Ba 43) 5 W.  
**Griesen**, Rississen (Wf 37)  $\frac{3}{4}$  W.  
**Grieth**, *Stadt*,  $\heartsuit$  Emmerich  $\frac{1}{4}$  SO, Groh  $\frac{2}{4}$  NO, Cleve 2 O. (KM 41, Rh 73, 75).  
**Griethausen**, Fl., Griethausen (Rh 75a)  $\frac{1}{2}$  SW.  
**Grieth**, Kühnsdorf (OeSt 164) 2.  
**Grieth**, Gutershausen (HN 2, MW 3)  $\frac{1}{2}$  S.  
**Grieth**, Grilzenhagen, Stallpöpen (PO 62)  $\frac{3}{4}$  S.  
**Grieth**, in Wrübig., Pforsheim (Ba 149) 1 S.  
**Grim(m)elshofen**, Neunkirchen 2 N, Ob-Lauchlingen  $\frac{2}{4}$  N. (Ba 74, 70).  
**Grimmen**, *Stadt*,  $\heartsuit$  T Greifswald 3 W, Straalsund 3 S, Koszok 8 O. (BSt 57, 59, Mk 1).  
**Grimmersum**, Emden (Wf 38) 2 N.  
**Grimminghausen**, Norf 9,3 NO, Neuss  $\frac{3}{4}$  SO. (Rh 64, 14).  
**Grimmelshausen**, Zuckerrfabr., an der Saale (ML 5)  $\frac{1}{4}$  SW.  
**Grimnitz**, Neu-, Chorin (BSt 5) 1 N.  
**Grimtel**, Basel (SC 1, 1) 26 Kl.  
**Grientalwald**, Seheräjgen (SC 1, 48) 32 Kl.  
**Grieth**, Thnn (SC 1, 4) 77, 5 O.  
**Grieth**, Ullersdorf (AT 8)  $\frac{1}{2}$  NW.  
**Grieth**, Wien (KE 1)  $\frac{1}{4}$  NW.  
**Griethow**, Greifswald (BSt 57) 3 W.  
**Grieth**, Mirakofen (ByO 11)  $\frac{1}{4}$  NO.  
**Grieth**, Schopfheim (Ba 31)  $\frac{1}{4}$  NW.  
**Griethow**, Greifswald (BSt 57)  $\frac{1}{4}$  N.  
**Grieth**, Gröben, Gumbinnen (FO 60)  $\frac{2}{4}$  S.  
**Grieth**, Greifenburg  $\frac{1}{2}$  S, Rabischau  $\frac{1}{2}$  SW. (NM 45, 46).  
**Grieth**, Ronneburg (SW 87)  $\frac{3}{4}$  W.  
**Grieth**, Divaco (OeSt 84) 2.  
**Grieth**, Nakel (PO 26)  $\frac{3}{4}$  SW.  
**Grieth**, Glogau (NZ 11, OeSt 43) 2 NW.  
**Grieth**, Reiden 4 Kl., Däniken 2 Kl. (SC 1, 16 n. 11).  
**Grieth**, Laskowitz (PO 30) 1,3 W.  
**Grieth**, Gostemünde (Ha 40) 6 S.  
**Grieth**, Grodziska, Przemyl (GCL 22)  $\frac{1}{4}$  N.  
**Grieth**, Rödera  $\frac{1}{2}$  N, Riesa 0,1 N. (Ba 26, LD 11).  
**Grieth**, Wusterwitz (BPM 8) 2 SO.  
**Grieth**, bei Weissenfeld, Teuchern (Tl 24)  $\frac{1}{4}$  SO.  
**Grieth**, Gröfenhainchen (Ba 11)  $\frac{1}{2}$  S.  
*Siehe dagegen Station Gröben, NL 12.*  
**Grieth**, Leobschütz (Wf 10)  $\frac{1}{4}$  W.  
**Grieth**, *Stadt*,  $\heartsuit$  T Cöthen  $\frac{1}{2}$  SW.  
**Grieth**, 1 S, Gerlesbögk  $\frac{1}{2}$  SO. (MH 34, 33, 37).  
**Grieth**, Langenberg H\* 0,4 S, Riesa  $\frac{1}{2}$  O. (LD 15, 11).  
**Grieth**, Innauck (OeSt 187) 16.  
**Grieth**, Salzbach (KE 45)  $\frac{1}{4}$  S.  
**Grieth**, bei Weissenberg, Bautzen (SO 20)  $\frac{1}{4}$  NO.  
**Grieth**, Bunsau  $\frac{3}{4}$  SO, Kaiserwaldau  $\frac{1}{2}$  S. (NM 29, 30).

**Grieth**, Eisenberg, Grossenhain  $\frac{1}{4}$  NW, Rödera u. Riesa  $\frac{1}{4}$  NO (LD 35, 12, 11).  
**Grieth**, Zuckerrfabr., Lübben (BG 6) 2 NO.  
**Grieth**, Fl., Neustadt (AK 24)  $\frac{1}{2}$  NO.  
**Grieth**, Bernburg (MH 32)  $\frac{3}{4}$  SW.  
**Grieth**, G., Lubau  $\frac{1}{2}$  SO, Ratzburg  $\frac{1}{2}$  N. (LB 1 n. 8, 4).  
**Grieth**, *Stadt*,  $\heartsuit$  Zuckerrfabr., Müllern, Oscherleben 1 S, Niennaage  $\frac{1}{4}$  O. (MH 6, 8).  
**Grieth**, Kloster-, Niennaage (MH 8)  $\frac{1}{4}$  O.  
**Grieth**, Ober- u. Unter-, Gmünd (Wf 109) 2 NO.  
**Grieth**, Osabrück (Ha 57) 5 N.  
**Grieth**, Gruppellen, Bremen (Ha 34, OI 8)  $\frac{1}{2}$  S.  
**Grieth**, Schivelbein (BSt 19)  $\frac{1}{2}$  N.  
**Grieth**, Gröbenruth, Fl., Kemnath-Neustadt  $\frac{2}{4}$  N., Routh in Bayern  $\frac{3}{4}$  NW. (ByO 77, 83).  
**Grieth**, Neokarthallungen (Wf 129)  $\frac{1}{4}$  N.  
*Siehe dagegen H\* Gröben, Ba 142.*  
**Grieth**, Fl., Elze  $\frac{3}{4}$  S, Stadoldendorf  $\frac{1}{2}$  SW. (Ha 75, 84 2).  
**Grieth**, *Stadt*,  $\heartsuit$  Mächern 1 N, Klehrzsch 1 W. (LD 4, SW 4).  
**Grieth**, Langen-Lonsheim (Sa 28)  $\frac{1}{4}$  NO.  
**Grieth**, Nakel  $\frac{1}{2}$  SW, Osak  $\frac{1}{2}$  NW. (PO 28, 25).  
**Grieth**, *Stadt*,  $\heartsuit$  T Elze  $\frac{1}{2}$  SO, Banzeln  $\frac{1}{2}$  NO. (Ha 75, 76).  
**Grieth**,  $\heartsuit$  Glanerbeck  $\frac{3}{4}$  O, Rhine 4 W. (NS 2, 33a, Ha 64, Wf 14).  
**Grieth**, in Hessen, Bensheim  $\frac{1}{10}$   $\frac{3}{4}$  O.  
**Grieth**, Alt- u. Neu-, Steinau (BhH 11) 1 SO.  
**Grieth**, bei Bergen, Dorteilweil  $\frac{1}{2}$  SO, Villbel  $\frac{1}{4}$  NO. (MW 21, 22).  
**Grieth**, Hof, Dorteilweil  $\frac{1}{4}$  SO, Villbel  $\frac{1}{4}$  NO.  
**Grieth**, Göttingen (Ha 84)  $\frac{3}{4}$  W.  
**Grieth**, Frankfurt a. O. (NM 11)  $\frac{3}{4}$  W. (Ha 75, 76).  
**Grieth**, St. Wendel (Sa 43)  $\frac{1}{4}$  NW.  
**Grieth**, Elton (Rh 76)  $\frac{1}{2}$  N.  
**Grieth**, Emden (Wf 56) 2 NW.  
**Grieth**, Magdeburg (MH 1) 3 W.  
**Grieth**, Biel (SC 1) 26  $\frac{2}{4}$  SO.  
**Grieth**, *Stadt*,  $\heartsuit$  T Cassel 3 O, Arenhausen  $\frac{2}{4}$  SW. (Ha 87, 90).  
**Grieth**, Vedlau (OeSt 16)  $\frac{1}{2}$ .  
**Grieth**, Eisenbach, Eisfeld etc., siehe Eisenbach.  
**Grieth**, Josefstadt (SNV 6)  $\frac{1}{4}$  N.  
**Grieth**, Obirsty-Kiomn (TKF 3)  $\frac{1}{2}$  SW.  
**Grieth**, Rakek (OeSt 79) 3.  
**Grieth**,  $\heartsuit$  Leer  $\frac{3}{4}$  NO, Neermoor 2 NO. (Wf 35, 36).  
**Grieth**, in Hohenzollern, Fl., Rotenburg (Wf 137)  $\frac{1}{4}$  SW.  
**Grieth**, Hünfeld (BhH 5)  $\frac{1}{4}$  NO.  
**Grieth**, Marchegg (KFN 48) OeSt 73)  $\frac{1}{4}$  S.  
**Grieth**,  $\heartsuit$  Giesen (KM 61)  $\frac{1}{4}$  NO.  
**Grieth**, bei Steinau, Spittelndorf (NM 34)  $\frac{2}{4}$  NO.  
**Grieth**, Warburg (BN 17, Wf 1)  $\frac{1}{4}$  NW.  
**Grieth**, Borken (MV 6)  $\frac{1}{2}$  N.  
**Grieth**, Carolinhorst (BSt 19) 2 NO.  
**Grieth**, Linden, *Stadt*,  $\heartsuit$  Giesen (MW 14) KM 61)  $\frac{1}{4}$  S.  
**Grieth**, *Stadt*,  $\heartsuit$  Fulda (BhH 6)  $\frac{1}{2}$  NW.  
**Grieth**, Birghaus (BhH 4)  $\frac{3}{4}$  W.  
**Grieth**, Norren (Ha 82)  $\frac{1}{4}$  W.  
**Grieth**, Hönch (HN 2)  $\frac{1}{4}$  O.  
**Grieth**, Ronneburg (SW 87)  $\frac{3}{4}$  N.  
**Grieth**, *Stadt*,  $\heartsuit$  Zoltau, Salzburg (ByS 148, KE 45) 2 W.  
**Grieth**, Branowitz (KFN 51)  $\frac{1}{4}$  N.  
**Grieth**, Littal (OeSt 74) 3.  
**Grieth**, Laibach (OeSt 76) 4.  
**Grieth**, St. Peter (OeSt 82) 1.  
**Grieth**, Laibach (OeSt 76)  $\frac{1}{4}$ .  
**Grieth**, Kalsdorf (OeSt 50)  $\frac{1}{2}$ .  
**Grieth**, Nossen (LD 30) 1 R.  
**Grieth**, Nottwil (SC 1,21)  $\frac{1}{4}$  W.  
**Grieth**, Achern (Ra 24) 0,5 N.  
**Grieth**, Temar (Th 52)  $\frac{1}{4}$  N.  
**Grieth**, am Forst, Coburg  $\frac{3}{4}$  SO, Ebersdorf  $\frac{3}{4}$  NW. (Th 54, 56).

**Grieth**, Parksteinhütten (ByO 74)  $\frac{1}{4}$  S.  
**Grieth**, Venlo (Rh 84, NS 2, 62)  $\frac{1}{4}$  N.  
**Grieth**, Neustadt (AK 24)  $\frac{2}{4}$  NO.  
**Grieth**, Greifswald (BSt 57) 1 N.  
**Grieth**, Teropol (PO 29)  $\frac{1}{2}$  SO.  
**Grieth**, Bautzen (SO 2)  $\frac{1}{4}$  SW.  
**Grieth**, Diendorf (Th 7) 1 NW.  
**Grieth**, Teropol (PO 29)  $\frac{1}{2}$  SW.  
**Grieth**, Klingenberg-Colmnitz (SO 48)  $\frac{1}{2}$  N.  
**Grieth**, in Böhmen, Elster (SW 80)  $\frac{1}{2}$  SW.  
**Grieth**, in Sachsen, Longenfeld (SW 72)  $\frac{1}{4}$  SO.  
**Grieth**, Hf (SW 26), Stiegar  $\frac{3}{4}$  W, Wüstenbrand  $\frac{1}{4}$  NO. (SW 27, 25).  
**Grieth**, bei Hartenstein, Fährbrücke (SW 61)  $\frac{1}{4}$  NO.  
**Grieth**,  $\heartsuit$  Burg 2 S.  
**Grieth**,  $\heartsuit$  Wela (KE 31)  $\frac{1}{4}$  NW.  
*Siehe auch Station Grieth, Preß-Tyrn 6.*  
**Grieth**, Nonnkirchen, Zsch., Neustadt 3. (OeSt 24, 22).  
**Grieth**, bei Erding, Freising 3 SO, Landsbnt 4 SW. (ByO 6, 10).  
**Grieth**, (OH 4), *Stadt*,  $\heartsuit$  T Giesen (MW 14, KM 61) 3 O.  
**Grieth**, in Sachsen, (BF 34), *Stadt*,  $\heartsuit$  T Frankfurt a. O. 11 SO, Sommerfeld  $\frac{1}{4}$  NO, Sorau 61,2 NO, Glogau  $\frac{1}{2}$  NW. (NM 11, 19, 29, NZ 1, OS 43).  
**Grieth**, in Prov. Posen, Wronke (OS 61)  $\frac{1}{4}$  O.  
**Grieth**, bei Camenz, Radeberg (SO 14) 4 NO.  
**Grieth**, bei Lausa (Radeberg) (SO 14) 1 NW.  
**Grieth**, bei Chemnitz, Erdmannsdorf (SW 61)  $\frac{1}{2}$  NO.  
**Grieth**,  $\heartsuit$  Waldheim, Hainichen (SO 57) 1 NW.  
**Grieth**,  $\heartsuit$  Nieder- u. Ober-, Schmölitz  $\frac{1}{4}$  SO, Crimmitschau  $\frac{1}{4}$  NW. (SW 85, 8).  
**Grieth**, in Bayern, Kemnath-Neustadt (ByO 77)  $\frac{1}{4}$  NO.  
**Grieth**, Nepomuk (KFJ 34)  $\frac{1}{4}$  SW.  
**Grieth**, (Kamak), Velim (OeSt 32a)  $\frac{1}{2}$  S.  
**Grieth**, *Kienhütte*, Beitzdorf (KM 51)  $\frac{1}{4}$  SO.  
**Grieth**, Freienwalde a. O. (BSt 49) 2 NO.  
**Grieth**, Lecknitz (BSt 62) 2 S.  
**Grieth**, Breslau (OS 3)  $\frac{1}{2}$  O.  
**Grieth**, *Glashütte*, Alfeld (Ha 77) 1 SW.  
**Grieth**, Schönbeck (ML 3)  $\frac{1}{4}$  NO.  
**Grieth**, Trebitz (PO 5)  $\frac{1}{2}$  O.  
**Grieth**, Marlenburg (PO 36)  $\frac{1}{2}$  NO.  
**Grieth**, Radeberg (SO 14)  $\frac{3}{4}$  N.  
**Grieth**, Marlenburg (PO 36) 1 S.  
**Grieth**, Erkrner (NM 5)  $\frac{1}{2}$  O.  
**Grieth**, *Stadt*,  $\heartsuit$  Chemnitz  $\frac{1}{4}$  SW, Schwarzenberg  $\frac{1}{4}$  NO (SW 29, 58).  
**Grieth**,  $\heartsuit$  Waldkirchen  $\frac{1}{4}$  O.  
**Grieth**,  $\heartsuit$  Forst 3 SW, Oederan  $\frac{1}{2}$  SW (SW 64, SO 51, 52).  
**Grieth**, Tappia (PO 54) 1 NO.  
*Siehe dagegen Station Grünhain, Tj 3.*  
**Grieth**, Lökentz (BSt 62) 2 N.  
**Grieth**, Laufenburg (Ba 65) 0,2 NO.  
**Grieth**, Brestau (BF 1)  $\frac{3}{4}$  SW.  
**Grieth**,  $\heartsuit$  Donauessingen (Ba 156) 1,3 N.  
**Grieth**,  $\heartsuit$  Stadt, Langgins (MW 15)  $\frac{1}{4}$  NO.  
**Grieth**,  $\heartsuit$  Grossen (NE 7)  $\frac{1}{4}$  O.  
**Grieth**, Brieg (NB 8, OS 5)  $\frac{1}{2}$  W.  
**Grieth**, Kemnath-Neustadt (ByO 77)  $\frac{1}{4}$  NO.  
**Grieth**, Prenzlau (BSt 48)  $\frac{1}{4}$  O.  
**Grieth**,  $\heartsuit$  Gross-, Wangerin (BSt 17)  $\frac{1}{2}$  NO.  
**Grieth**,  $\heartsuit$  Klein-, Wangerin  $\frac{1}{2}$  S.  
**Grieth**,  $\heartsuit$  Passow (BSt 7)  $\frac{1}{2}$  SO.  
**Grieth**, Fabrik, Döbeln (LD 28) 1 SO.  
**Grieth**, Bernburg (MH 32)  $\frac{1}{2}$  NO.  
**Grieth**, Grünfeld (Ba 118) 0,5 N.  
**Grieth**, *Stadt*,  $\heartsuit$  Monheim  $\frac{1}{2}$  S, Dürkheim 1 N, Frankenthal 2 NW (EL 39, Pf 54).  
**Grieth**,  $\heartsuit$  Schwarzenberg (SW 56)  $\frac{1}{4}$  SO.  
**Grieth**, *Bräuser*, Ploshental (BSt 3)  $\frac{1}{2}$  SO.  
**Grieth**,  $\heartsuit$  Schneidemühl (PO 27)  $\frac{1}{2}$  NO.  
**Grieth**,  $\heartsuit$  Geldern (Rh 70)  $\frac{1}{2}$  NO.  
**Grieth**,  $\heartsuit$  Oberharna, Freising (SO 51)  $\frac{1}{2}$  SW.  
**Grieth**,  $\heartsuit$  Delsenhofen (ByS 129)  $\frac{1}{4}$  NW.  
**Grieth**,  $\heartsuit$  Gablonz, Reichenberg  $\frac{1}{2}$  SO, Liebenau  $\frac{1}{4}$  NO (SNV 22, 19).

- Grünwehr, Ludwigort 1 SO, Kobbeldude 1 SW (PO 47, 48).
- Grünwirtschen, Gumbinnen (PO 6) 0 O 1/4 SO.
- Grünwirtschenbach, Dursich (Ba 13) 0 O 7.
- Grünwiese, Ludwigort (PO 47) 1 SO.
- Grünwinkel, Carlruhe (Ba 14) 0 5 W.
- Grünz, Casokow (BSt 8) 1/2 NW.
- Grünzau, Ruhbank (NM 53) 1 3/4 SO.
- Grünzow, Gr. Rembin 1 N, Belgard 1/2 S (BSt 30, 21).
- Grünzingen, Göpplingen (W 26) 1/2 S.
- Grulich, Stadt, v. Widenschwartz 3 1/2 NO.
- Hobeustädt 5 NY (OeSt 12 48).
- Grumbach, Fl., v. Fischbach 2 3/4 SO.
- Staudenheim 2 1/2 SW (Ba 37, 35).
- Hainichen (NO 57) 1/4 NW.
- bei Wilddruff, Tharandt (SO 46) 1/4 N.
- bei Jöhstadt, Annaberg (SW 70) 1 1/2 SO.
- bei Waldenburg, Glauchau (SW 22) 3/4 O.
- Grumburg, Stadt, v. Hohenstädt (OeSt 48) 3 N.
- Grumkowitzen, Stapulönnen (PO 62) 3 1/2 NO.
- Gruna, Basaltsteinbrüche, Kohlfurt 1 SW, Görlic 1 1/2 NO (NM 26, 41).
- Gruna, Dresden (NO 1a-o u. 12).
- Ober- und Nieder-, Nossen 3/4 S, Freiberg 1 1/2 N (LD 30 80 51).
- Grunau, Eibing (PO 39) 3/4 SO.
- Braunsberg 3/4 NO, Heiligenboll 1/2 SW (PO 44 45).
- Hirschberg (NM 49) 1 1/2 N.
- Naaran (BF 6) 1/4 NW.
- Frankenstein (BF 11) 1 S.
- Netze (NB 1) 1 SW.
- Deutsch-Lisa (NM 35) 3/4 N.
- bei Ostritz, Fabrikort, Zittau (SO 33) 2 1/2 NO.
- Fabrikort, Rosswitz (LD 39) 3/4 SW.
- Siehe dagegen Station Grunau, PO 38.
- Grund, Nieder- u. Ober-, bei Warnsdorf in Böbmen. Gr. Schönau (NO 41) 1/2 W.
- Görlic (BG 15 NM 41) 1/4 NO.
- Stadt, Saasna (Ba 8) 2 1/4 S.
- Grundhof, Seitzna (Th 45) 1/2 N.
- Grunern, Krotzlinen 1/2 S, Heiterheim 1/2 NO (Ba 42 43).
- Grunow, Straneggen (PO 3) 2 NO.
- Gruol, Horb (W 143) 11 SO.
- Gruppe, Warlubien (PO 51) 3 SO.
- Grusbach, (OeSt 145) Branowitz (KFN 51) 4 SW.
- Grzybow, Stadt, v. Przemysl (GCL 22) 1 3/4 SW.
- Grzybn, Kraton (ON 45) 1 SO.
- Grzeda, Lomberg (GCL 29 LCJ 1) 1 N.
- Grzegorzowitz, Nendza 2 1/4 NW, Ratibor 1 1/4 NW (W 1 4 5).
- Grzywno, Thorn 2 1/4 N, Teresopol 4 SO (PO 61 29).
- Grzybowiec male, Lemberg (GCL 29, LCJ 1) 1 N.
- wileki Iomberg 1/2 N.
- Gschaidt, Gross- u. Klein-, Ottensoos (Rv. 4).
- Gschwendt, Fl. v. Gmlnd 2 N, Hall 2 1/4 N (W 109 79).
- Gsteg bei Interlaken, Thun (SC 1, 47) 4 1/2 SO.
- bei Saanen, Thun (SC 1, 47) 1 1/2 SW.
- Gutenheusen, Ingramsdorf (BF 5) 3/4 NO.
- Guddin, Trakohen (PO 61) 1/4 SW.
- Gudemau, Godesberg (RH 113) 1/4 SW.
- Gudenberg, Stadt, v. Gunterhausen 1 1/2 SW, Gerstungen 1 NW, Wabern 1 1/4 N (MW 3, 4, 5).
- Gudow, Büchen (BH 20, LB 7) 1 1/4 NO.
- Gudwallen, Instenburg (PO 56, TI 4) 4 SO.
- Gudw. Madeburg (BPM 18) 1 O.
- Güdenbach (Gigenbach), Saarbrücken (Ba 5) 1 1/2 NW.
- Güdekeberg, Flöha (SO 53, SW 60) 1/4 O.
- Güdingen, Bliestergwerk, Saarbrücken (Ba 5) 3/4 SO.
- Güllingen, Stadt, Laufen (W 55) 1 W.
- Güllitz bei Putlitz, Karstädt (BH 12) 1 NO.
- Güldenboden bei Mohrungen, Güldenboden (PO 40) 6 SO.
- Güldenfelde, Altfelde (PO 37) 1 1/2 SO.
- Gülpen, Fl., Wylke (AM 5) 3/4 S.
- Gülz, Fayencefabr., Coblenz (Rh 52) 1/4 SW.
- Gülz, Nassow (BSt 22) 1 SO.
- Gülzow, Stadt, v. Damm bei Stettin (BSt 12) 5 N.
- Ribben (RH 30, LB 7) 1 1/4 SW.
- Glutrow (FF 1, Mk 2) 1 NW.
- Gümmer, Wanstorf 1 1/4 O, Seelze 2 1/4 NW (Ha 22, 21).
- Gümmeln, Bern (SC 1, 39) 17 K.
- Gündelhart, Felben (SNO 2, 9) 1 1/2.
- Günderhausen (Zinken), Sechophelm (Ba 212) 1/4 N.
- Günderhausen, Freiberg (Ba 39) 2 S.
- Gündersee, Weiler, Brennet (Ba 61) 1 O.
- Günne, Soest (W 15, RM 56) 3/4 SW.
- Günna, Stadt, v. T. Meinsmann 2 1/2 N.
- Bakk 3 SW, Oedenburg 4 1/2 S (OeSt 102, 100, 97).
- Günnefeld, Leobersdorf (OeSt 18) 1.
- Günstedt, v. Strausfurh (NE 8) 1/2 NO.
- Güntersberg, Arnsvalde (OeSt 57) 1 1/2 N.
- Güntersdorf, Königgrätz (SN 6) 1 1/2 NO.
- bei Henssen, Bodenbach (BN 30, OeSt 42) 1 1/2 NO.
- Güntershausen, Wangerin (BSt 17) 5 SO.
- Güntersw. Dransfeld (Ha 85) 1 NW.
- Güntherode, Heiligenstädt (ML 33) 3/4 N.
- Güntherberg, Greifenberg 1 d. Uckermark (BSt 45) 1/2 N.
- Güntherberg, Stadt, v. Thale 2 S, Balleustadt 3 SW (MH 14, 40).
- Günthersdorf, Schkowitz (ML 13) 1 1/4 SO.
- Ocherlaben (Bz 20, MH 6) 1/2 SO.
- Halde-Gersdorf (NM 47) 1/2 W.
- Günthersaria, Herrmannshof (ByO 85) 1/2 S.
- Günzburg, Ober-, v. Günesch (ByS 1) 1/2 NW.
- Siehe dagegen Station Günzburg, ByS 107.
- Günzelsdorf, Leobersdorf (OeSt 18) 1/2 O.
- Günzenhausen, Neufahrn bei Freising (PO 13) 1 SO.
- Günzenhofen, Neufahrn bei Ergoldsbach (ByO 13) 1 1/4 NW.
- Günzgen, Grossen H\* (Ba 71) 1 S.
- Gürzenich, Düren (Rh 8) 3/4 SW.
- Güseing, Molnár 4, Steinmanger 4 1/2 (OeSt 102, 102).
- Güstebese, Wriesna a. O. (BSt 67) 1 1/4 O.
- Güstow, Stettin (BSt 10) 2 1/4 S.
- Gütenbach, v. T. Denzlingen H\* 2 1/2 O, Emmendingen 3 SO (Ba 35, 37).
- Güters, Gr. Beer (Ba 8) 1 W.
- Güters, Wiesau (ByO 84) 1/2 SW.
- Gütter, Burg bei Magdeburg (BPM 13) 1/2 O.
- Güttingen, Stahren H\* (Ba 189) 0,4 SO, Romanshorn 1 1/4 NW, Amlriewal 1 1/4 N (SN 2, 1 u. 2).
- Gütland, Dirschau 1 1/4 N, Hohenstein 1 SO (PO 34, 72).
- Güttenandorf, Reichenbach in Schles. (BSt 12) 2 O.
- Gützkow, Stadt, v. T. Zissau 1 1/4 W.
- Wiek, Zissau (BSt 56) 1 1/4 W.
- Gugelwitz, Liegnitz 2 1/4 NO, Spitzelndorf 1 1/2 N (NM 33, 34).
- Guggenbach, Peggau (OeSt 49) 1.
- Guggelberg, Bern (SO 1, 39, 8, 4, 49, 8, 5, 1) 2 1/4 Kil. SW.
- Gubben, Gracia (PO 8) 5 1/4 NW.
- Gubitz, Glogau (NZ 1, 02) 4 1/2 NO.
- Mettau 1 SW, Ingramsdorf 2 1/4 S (BF 4, 5).
- Gubien, Sommerfeld (NM 19) 1 S.
- Guhlow bei Perleberg, Kerstädt (BH 12) 1/4 O.
- Guhrau, Stadt, v. T. Bojsnow 2 SW, Glogau 4 O (OS 38, 45).
- Guhren bei Steina, Spitzelndorf (NM 34)
- Gummersbach, Stadt, v. T. Cronstahl 5 NW, Mühlheim a. Rh. 6 O (BM 77, 100).
- Gumpnowitz, Nakel (PO 26) 3/4 SO.
- Gunnow, Wiesau (ByO 84) 1/2 NO.
- Guntow, Zernitz (BH 8) 2 NW.
- Gundellingen, Stadt, v. Günzburg 1 1/2 NO, Ofpingen 1 N, Heidenheim 2 1/2 SO (Freiburg 107, 108, W 125).
- Freiburg (Ba 39) 0,7 N.
- Gundelobach, Valsingen (W 8) 3 1/4 NW.
- Gundelsdorf, Stadt, v. T. Jagdtal 3/4 NW, Neckarreis 1 1/2 SO (W 60, Ba 101).
- Gundershausen, Darmstadt 1 1/2 O, Dieburg 1 SW (HL 34, 26).
- Gundelheim, Nieder-Fiesersheim (HL 40) 2 1/2 NO.
- Gundelheim, Elm (Bb 9) 3/4 SO.
- Gundelheim, Radolfzell (Ba 83) 0,6 SO.
- Gundorf, Schanditz (ML 13) 1 SO.
- Gurckshof, Grafenstein (OeSt 165) 1/2.
- Gurckleben, H\* (Ba 18) Wegerleben (Ba 19) 1/4 W.
- Guntelingen, Andelingen (SNO 2, 34) 2.
- Gunten, Scherzlingen (SC 1, 48) 7 Kil.
- Guntersdorf, Kohlfurt (NM 36) 1 1/2 SO.
- Guntershausen, Bürglen (SNO 2, 25) 2 1/4.
- Siehe dagegen Station Guntershausen, HN 2, H\* 2.
- Guntmadingen in d. Schweiz, Berlingen H\* (Ba 75) 0,2 SW.
- Guntrup, Greven (W 21) 2 SO.
- Gunzen, Olten (SC 1, 10) 7 Kil.
- Gunzwyl, Sursee (SC 1, 30) 8 Kil.
- Gupf, Schöllenen (Ba 47) 1 O.
- Gurik, Nieder-, Bautzen (SO 20) 3/4 NO.
- Ober-, Bautzen 2 1/2 N.
- Gurk, Zitzau, Hirt (KE 32) 1 1/2 SW.
- Gurkfeld, Stadt, v. Reichenburg 3 S, Vidom-Gurkfeld 1 1/2 NW, Carlstadt 3 SW (OeSt 143 144, 154).
- Gurkow, H\* (PO 15) Zantoch 1 1/2 NO, Friedberg 1 SW (PO 14, 16).
- Gurkower Bruch, Alt- u. Neu-, Friedeberg (PO 16) 1 1/4 S.
- Gurlichsch, Krumpendorf (OeSt 167) 1/4.
- Gurk, Schanditz (ML 13) NO, Bialobryta NW (PO 12, 30, 32).
- Gurten, Riedan-Ried (KM 49) 4 SW.
- Gurtwiel, Waldhut (Ba 68) 0,3 NO.
- Gury, Bakk (OeSt 100) 2 1/4.
- Garzelen, Ober-, Uttigen (SC 1, 46) 4 Kil. SW.
- Nieder-, Uttigen 5 Kil. SW.
- Gurzoo (Durscho), Stadt, v. Warlubien (PO 13) SO.
- Guschl, Friedberg (PO 16) 1 1/4 SO.
- Guschter Bruch a. -Holländer, Friedeberg (PO 16) 1 1/4 SO.
- Gusenstadt, Fl., Amottzen (KM 20) 1 1/4 NO.
- Gusow, Gusow (PO 6) 1/4 N.
- Gusow, Königs-Wusterhausen (BG 3) 1 SO.
- Gusow, k. k., Kapfenberg (OeSt 39) 7 W.
- Gustavgrube mit Paulinenschacht, v. Gottesberg (NM 55) 1/4 W.
- Gustawruh, Wilmersdorf (BSt 46) 2 1/4 NW.
- Gusterhahn, Herborm (KM 57) 1 1/4 SW.
- Gutaich, (Ba 165) Hausch (Ba 164) 0,3 S.
- Gute Herberge, Prant 3/4 N, Danzig 1 1/4 S (P 72, 74).
- Gute Hoffnung, Hüttenwerk, | St. Goarshausen (Na 14) 1/4 N.
- Br. v. Eggersdorf (ML 15) 1/4 O.
- Gutenacker, Rupbach 1/2 SW, Laurenburg 1/4 SO (Na 26, 25).
- Gutenberg, Kirchheim u. Teck (W 155) 1 1/2 SO.
- Gutenbrunn, Baden (OeSt 15) 1/4.
- Gutenbeck, Nabburg (ByO 69) 1 O.
- Gutenflurs, Pf (SW 19) Hof (SW 20) 1 1/2 N.
- Gutenstein (Gustanz), Fl., Bieleberg 1 1/2 SO, Preval 1 SO (OeSt 163, 162).
- Gutenewagen, Magdeburg (MH 1) 2 NW.
- Guterföld, St. Mihály (OeSt 107) 3.
- Gutmadigen, FH (Ba 189), Gelsingen (Ba 181) 0,3 W.
- Gutausdorf, Ober- u. Nieder-, Gross-Rosen (BF 19) 1/2 O, 3/4 SO.
- Gutstädt, Stadt, v. T. Barientstein 3 NW, Braunsberg 6 1/2 SO (OpS 15, PO 34).
- Gutfra, Fl., Neuhäsel 1 SO, Neu-Saßny 2 N (OeSt 85, 72).
- Gutfanen, Scherzlingen (SC 1, 48) 55 Kil.
- Guttarid, Fl., Kissenwerk, Hirt (KR 32) 1/2 SO.
- Gutfra, Fl., Bantzen (SO 20) 1 1/4 NO.
- Leitz (KE 68) 1 1/4 NO.
- Gutfenbach, Aglarshausen (Ba 99) 1 NO.
- Gutfenberg, Reichenberg (Ba 123) 0,3 N.
- Kennarb-Neustadt (ByO 77) 1 O.
- Gutfenfend, H\* (PO 51) Königberg 1 1/2 SO, Löwenhagen 1 1/2 NW (PO 50, 52).
- Gutenfelde, Ludwigort (PO 47) 4 SO.
- Gutenfendin, Stadt, v. Feikdorf (OeSt 20) 4 NW.
- Gutenfendin, Präval 1 O, Unter-Drauberg 1/4 W (OeSt 161, 162).
- Gutfentag, Stadt, v. T. Klein-Stanislaw 1 1/2 NO, Miselina 3/4 NO (RO 4, 7).
- Guttenthal, Birkenfeld (Ba 41) 4, 2 N.



**Guttenhau, Kemnath-Neustadt** (ByO 77)  $\frac{3}{4}$  SW.  
**Gussner, Brandeis** (OeSt 13)  $\frac{1}{2}$  SO.  
**Guttmuth, Mastig** (SNV 10)  $\frac{1}{4}$  N.  
**Gwitz, Thun** (SC 1, 47) 1 S.  
**Gwozdziel, Kolonowska** (RO 6)  $1\frac{1}{2}$  N.  
**Gwozdziec, Kolomea** (LOJ 16) 2 NO.  
**Gyalia, Szögér** (OeSt 111) 1 W.  
**Gyalia, O., Neuhäusel 1 S., Perbete 1 W.,**  
**Neu-Sälzy 2 1/2 N. (OeSt 85, 86, 72).**  
 — Uj., Perbete 1 W.  
**Gyalu (Jalmark), Stadt, & Klausenburg**  
 (US 10)  $2\frac{1}{4}$  SW.  
**Gyanda, Karezag** (Ts 7)  $2\frac{1}{2}$  N.  
**Gyarnat, Feber-, Nyrgyhorony (Ta 14)** SO.  
 — **Fuzes, Fl., Mezo-Borony 4 NO.,**  
**Karezag 4 SO, Saap 3 SW (Ta 32, 7, 30)**  
**Gyarmata, Temosvar** (OeSt 119) 2 NO.  
 — bei Boros-Jenő, Arad (Si 1, Ts 37)  
 6 NO.

**Gyarmath, Raab** (OeSt 69)  $2\frac{1}{2}$  SW.  
 — **Balazsa, Stadt, & Walizen** (OeSt  
 92) 4 NO.  
**Gyekenyes, Zakany** (OeSt 20)  $\frac{1}{2}$  O.  
**Gyer, Detsa** (OeSt 122)  $1\frac{1}{4}$  NW.  
**Gyires, Mezö-Keresztes** (Ta 32)  $\frac{3}{8}$  S.  
**Gyirmóth, Raab** (OeSt 69)  $\frac{1}{2}$  S.  
**Gyinnich, Horram** (Rh 10)  $\frac{1}{4}$  S.  
**Gylnéviz, Bükk** (OeSt 100) 1.  
**Gyömörö, Monor** (OeSt 99) 1 NW.  
**Gyöngös, Üllö** (OeSt 98)  $\frac{1}{2}$  NO.  
**Gyöngyös, (US 21), Stad & Hatvan**  $3\frac{1}{2}$   
 NO., \*Gyöngyös  $\frac{1}{2}$  N. (UN 10, US 21).  
**Győr, Dios-, Fl., Miskolcs** (Ts 22) 1 W.  
 — **Felső-, Miskolcs**  $1\frac{1}{2}$  W.  
 — **Sziget, Raab** (OeSt 63)  $\frac{3}{8}$  N.  
**György-Abrany, Szt., Dobozsin** (Ta  
 11)  $3\frac{1}{2}$  O.  
 — **Also, Szt., Abony** (Ts 2) 3 NO.  
 — **St., Aszd** (OeSt 101) 1 NO.

**\*György, St., Polgtau** (OeSt 114)  $\frac{3}{4}$   
 SO.  
 — **Temosvar** (OeSt 119)  $3\frac{1}{2}$  S.  
 — **N., Detsa** (OeSt 122)  $\frac{3}{4}$  O.  
**Györgyhaza, Moravitz** (OeSt 123) 3 W.  
**Ausserdem existiren noch eine grosse An-**  
**zahl unbedeutender Orte desselben Namens.**  
**Gyoma, Gyoma** (Ta 31)  $\frac{1}{4}$  S.  
**Gyona, Pilitz** (OeSt 100) 3 O.  
**Gyof in d. Schwels, Säckingen** (Ba 62)  
 2 O.  
**\*Gyula, (Alf. 6), Fl., & Csaba** (Ts 33)  
 2 SO.  
**Gyula-Varsand, Kétgyhaza** (Ts 34)  
 3 NO.  
**Gyuris, St. Mihály** (OeSt 107)  $1\frac{3}{4}$ .  
**Gyut, Siofok** (OeSt 125)  $1\frac{1}{2}$ .  
**Gzyn, Teresopol** (PO 29) 5 S.

## H.

**Haag, Helmsdt 1 S. NW, Aglasterhausen**  
 1 NW. (Ba 98, 99).  
 — in Bayern bei Freising, Langenbach  
 1 W. (ByO 77).  
 — bei Vilseck in Bayern, Pressath (ByO  
 75)  $2\frac{1}{4}$  SW.  
 — in Ober-Bayern, Fl., & München  
 6 O., Rosenheim 5 NO. (ByS 126, 137).  
 — in Oesterreich, Fl., & Schwane-  
 stadt  $2\frac{1}{2}$  NW, Grieskirchen  $2\frac{1}{2}$  SW,  
 Riedau-Ried  $2\frac{1}{2}$  SW. (KE 35, 49, 47).  
**Siehe dagegen die Stationen Haag KE 23,**  
**Holland. E. 5, 5, Varzin-Schweser 3, 24,**  
**Hann. Dux (AT 9)  $\frac{1}{2}$  NW.**  
**Siehe dagegen Station Haas BM 33.**  
**\*Haar, siehe ByS 260.**  
**Haarbach bei Vilshofen, Landslut** (ByO  
 10) 2 SO.  
 — bei Griesbach, Vilshofen (ByO 55)  
 2 S.  
**Haardorf (Hardorf), Langen-Isarhofen**  
 in Oesterr. Oesterr.  $\frac{1}{2}$  N. (ByO 54, 53).  
**Haardt in Westfalen, Siegen** (BM 80,  
 KM 64)  $\frac{3}{4}$  N.  
 — in der Pfalz, Neustadt (Pf 11, 54)  $\frac{3}{4}$  N.  
**Haaren, & Aachen** (AM 2, BM 2)  $\frac{1}{2}$  NO.  
 — in Westfalen, Paderborn  $2\frac{1}{4}$  S, Saiz-  
 kotten  $2\frac{1}{4}$  SO. (Wf 7, 8).  
 — in Hannover, Fl., Meppen 2 NW,  
 Kollerberg  $\frac{1}{4}$  W. (Wf 28, 29).  
**Haarhausen, PH (Th 33), Neudorf**  
 in Sachsen (SNV 22)  $\frac{1}{2}$  W. (Wf 7, 33).  
**Hannel, Soran** (NM 2) 2 W.  
**Habelbrath, Horram** (Rh 10)  $\frac{1}{4}$  SO.  
**Habelbach, Laberwinzig** (ByO 15)  
 $\frac{1}{2}$  N.  
**Habelschwert, Stadt, & Frankenstein**  
 in Schlesien 5 SW, Wildenschwerdt  
 6 NO. (BF 11, OeSt 12).  
**Habendorf, Alt-, Tuchfabr., Reichenberg**  
 in Böhmen (SNV 22)  $\frac{1}{2}$  NW.  
 — **Neu-, Reichenberg**  $\frac{1}{2}$  N.  
**Haberkofen, Strasskirchen** (ByO 49)  
 $\frac{1}{4}$  SW.  
**Habern (Habry), Fl., & Kolln** (OeSt 122)  
 $\frac{4}{10}$  SO.  
**Habichtswald in Hessen, Wilhelmshöhe**  
 (HN 10, MW 2)  $\frac{3}{4}$  W.  
**Habichtst., Eschede** (Ha 7)  $\frac{1}{2}$  S.  
**Habitzheim, Fl., Dieburg** (HL 36) 1 NO.  
**Habkern, Schwarzigen** (SO 14, 48) 31 Kil.  
**Habkrehren, Blieskastel** (Pf 25) 2 SW.  
**Habrins bei Josefstadt** (SNV 6)  $\frac{1}{4}$  N.  
 — **viej., Prelouc** (OeSt 19)  $\frac{3}{4}$  NW.  
**Habrinka, Prelouc** (OeSt 19)  $\frac{1}{4}$  NW.  
**Habrucka, Blansko** (OeSt 3)  $\frac{1}{4}$  SO.  
**Habstetten, Zollikofen** (SC 1, 38) 5 Kil.  
**Hachelbich, \*Kl. Furra** (NE 3) 1 SO.  
**Hachen, Soast** (Wf 13, BM 56)  $\frac{4}{10}$  SO.  
**Hachenburg, Stadt, & Limburg** (Ba 30)  
 4 NW.  
**Haching, Ober-, Delsenhofen** (ByS 129)  
 $\frac{1}{4}$  NO.  
 — **Unter-, Delsenhofen**  $\frac{3}{4}$  NO.  
**Hackelberg, Passau** (ByO 58, KE 54)  
 $\frac{3}{8}$  W.  
**Hackenbroich, Worringen** (SO 15, Dor-  
 nagen  $\frac{1}{2}$  S. (Rh 62, 63).  
**Hackenheim, Grousch** (Ba 22)  $\frac{1}{2}$  SO.  
 — **Friedrichsfeld** (Ba 2) 1 S, Heidelberg  
 (Ba 3)  $2\frac{1}{4}$  SW.

**Hackenow, Podestz** (PO 69)  $1\frac{1}{4}$  NW.  
**Hackenstedt, Magdeburg** (MH 1)  $3\frac{1}{2}$  W.  
**Hackhusen, Worringen** (Rh 62)  $\frac{1}{2}$  NW.  
**Hackpiffel, Wallhausen** (ML 25) 1 S.  
**\*Hadamar, Stadt, & (Na 48), Limburg**  
 (Na 30) 1 N.  
**Hader, Laberwinzig** (ByO 15)  $\frac{1}{4}$  S.  
**Hadersbach, Geiselhöring** (ByO 16)  $\frac{1}{4}$   
 SW.  
**Hadersdorf bei Wien, & Weidlingan**  
 (KE 4)  $\frac{3}{8}$  S.  
**Haderstation, Stadt, & Zuckerfabrik,**  
**Haderleben** (MH 5)  $\frac{1}{4}$  S.  
 — **Dorf, Brenner, Haderleben**  $\frac{1}{4}$  S.  
**Häffelingen, Lüpfelingen** (SC 1, 9) 3 Kil.  
 — **Sommerau** (SC 1, 8) 5 Kil.  
**Häferhalslach, Gross-Sachsenheim** (Wü  
 9)  $\frac{1}{2}$  W.  
**Hägerdorf, Oiten** (SC 1, 10) 6 Kil. SW.  
**Häglingen, Wildegg** (SS 3, 28)  $1\frac{3}{4}$  SO.  
**Hägenchen, Gross-, Bischofszarea** (SO  
 14)  $\frac{1}{2}$  NW.  
**Hählein in Grossh. Hessen, Zwingen-  
 burg** (MN 8)  $\frac{1}{2}$  NW.  
**Hämelhausen, Eyrup** (Ha 28)  $\frac{1}{4}$  NO.  
**Häuser, Murg** (Ba 63)  $\frac{1}{2}$  N.  
**Hämmern, Sonneberg** (Th 61) 1 NW.  
**Häneben bei Coburg** (BG 9, HSG 16)  
 1 SW.  
 — **Blieschen 1 SO, Ushmannsdorf**  $\frac{1}{2}$  N.  
 (BG 13, 14).  
**Hänchen, Schenkentz** (ML 13)  $\frac{5}{8}$  SO.  
**Hänicher Schächte, & (SO 65), Dres-  
 den** (SO 1)  $2\frac{1}{2}$  S.  
**Hänigsen, Burgdorf** (Ha 4) 1 NO.  
**Häring, Kirchbichl** (OeSt 179)  $\frac{1}{4}$ .  
**Härkerode, Aschersleben**  $1\frac{1}{2}$  SW, Erma-  
 leben  $\frac{3}{4}$  SO. (MH 30, 39).  
**Härmselorf, Freisenwalde in Pommern**  
 (BS 16)  $1\frac{1}{2}$  NW.  
**Härkingen, Wenzthal** (SC 1, 47) 5 Kil.  
**Härtsendorf bei Wildenfels, Wiesenburg**  
 (SW 50)  $\frac{1}{4}$  O.  
**Häselach, Neckarthalflingen** (Wü 128)  
 $\frac{3}{4}$  SW.  
**Häselicht, Stritzgau**  $\frac{3}{4}$  NW, Gr.-Rosen  
 $\frac{1}{2}$  SW. (BF 17, 19).  
**Häselich bei Camenz, Radeberg** (SO 14)  
 $2\frac{1}{2}$  NO.  
 — bei Dresden, Potschappel (SO 43)  
 $\frac{1}{4}$  S.  
**Hättenhausen (Hettenhausen), Meiningen**  
 (Th 50) 6 SW.  
**Häusern, Waldeut** (Ba 68)  $2\frac{3}{4}$  N.  
**Häusing, PH (ByS 216), Kempten** (ByS  
 11) 1 N.  
**Häutlingen, Münsingen** (SC 1, 43).  
**Häufendorf, Kapfenberg** (OeSt 39)  $\frac{1}{2}$ .  
**Häufersbeck, Löwenhagen** (PO 58)  $1\frac{1}{2}$  SO.  
**Häuferswiese, Alt-, Friedberg** (PO 16)  
 $\frac{1}{2}$  O.  
 — **Neu-, Friedberg**  $\frac{3}{4}$  O.  
**Häufestron, Königsberg in Preussen** (PO  
 50, Op 8, 9)  $3\frac{1}{4}$  SW.  
**Hafen, Mehrbrog** (KM 39)  $\frac{1}{2}$  NW.  
**Häfenbach, Prinzersdorf** (KE 15)  $\frac{1}{2}$  N.  
**Hage, Fl., & Emden** (Wf 38) 1 NO.  
**Hagestedt, Moosham** (ByO 19) 3 SW.  
**Hagen, Osnabrück** (Ha 57)  $1\frac{1}{2}$  SW.  
 — bei Uelzen in Hannover, Eschede  
 (Ha 7)  $2\frac{1}{4}$  NO.

**\*Hagen bei Kuhstedt in Hannover, von**  
**Stübben** (Ha 38)  $1\frac{1}{2}$  SO.  
 — **Stranburg** (ByO 47)  $\frac{3}{4}$  NO.  
 — **Plittenberg** (BM 72)  $\frac{3}{4}$  NO.  
**Siehe dagegen die Station Hagen BM 43 und**  
**Halsstelle Hagen Ha 24.**  
**Hagenau in Ostpreussen, Güldenboden**  
 (PO 40)  $3\frac{1}{2}$  SO.  
 — **Regenstauf** (ByO 25)  $\frac{1}{2}$  N.  
 — **Sachsenwalden** (KE 42) 5 NW.  
**Siehe auch Station Hagenau der Französ.**  
**Orb. 2, 268.**  
**Hagenbach, Langenkandel 1 SO, Wörth**  
 **$\frac{1}{2}$  SW. (Pf 44, 45).**  
**Hagenbeck, & (an d. Bahn), Helsen**  
 (Rh 91) 0, 2 O.  
**Hagenberg, Oberdorf** (KE 66)  $1\frac{1}{4}$  O.  
**Hagenburg, Fl., & Wunstorf** (Ha 22)  
 $1\frac{1}{4}$  W.  
**Hagendorf (Nagy-Magyar), Fl., Warberg**  
 (OeSt 78)  $1\frac{3}{4}$  S.  
 — **Greiffenberg** (BS 45) 1 NO.  
**Hagenwiel, Amriswil** (SNO 2, 2)  $\frac{1}{4}$  O.  
**Hagsfelden, Duriaeh**  $\frac{1}{2}$  N, Grötzingen  
 $\frac{1}{2}$  NW. (Ba 13, 14).  
**Hahausen, Lutter a. B.** (Ba 10)  $\frac{3}{4}$  SW.  
**Hahlen, Minden** (Ha 48, KM 35)  $\frac{1}{4}$  W.  
**Hahn, Eberstadt** (MN 6)  $\frac{1}{2}$  SW.  
 — **Wiesbaden** (Na 1, T. 10) 1 NW.  
**Siehe dagegen Station Hahn O 22.**  
**Hahnberg, Fl., Sulzbach**  $\frac{1}{2}$  NO, Amberg  
 $1\frac{1}{2}$  NW. (ByO 38, 32).  
**Hahnheim, Mainz**  $1\frac{1}{2}$  S, Nierstein 1 W,  
 Oppenheim  $1\frac{1}{2}$  W. (HL 11, 7, 6).  
**\*Hahnstätten** (Na 44), Ditz (Na 29) 1 SO.  
**Hahot, Ober- u. Unter-, Geise** (OeSt  
 108)  $1\frac{1}{2}$ , Kanisa (OeSt 109) 2.  
**Hahnbach, & Scheerding**  $1\frac{1}{2}$  NO, Passau  
 $\frac{1}{4}$  O. (KE 52, 54).  
**Haid in Böhmen, Stadt, & Nirschan**  
 **$1\frac{1}{2}$  SW, Eger 7 SO. (BW 6, ByO 87,**  
**ByS 231).**  
 — **Ober- u. Unter-, Kerschbaum** siehe  
 Oberhad etc.  
**Haida, Freiberg in Sachsen** (SO 51) 1 N.  
**Siehe dagegen Station Haida BN 10.**  
**Haidbach, Wörz** (OeSt 180) 1.  
**Haidenburg, Vilshofen** (ByO 55)  $1\frac{3}{8}$  SW.  
**Haidenkofen, Sünching** (ByO 17)  $1\frac{1}{2}$  SW.  
**Haidenschlag, Loitzsch** (OeSt 78)  $\frac{3}{4}$ .  
**Haidershofen in Oesterreich, Haag** (KE  
 23)  $1\frac{1}{2}$  SW.  
**Haidjan in Württemberg, Essendorf**  
 (Wü 40) 2 SO.  
**\*Haidhausen** (ByS 258), München (ByS  
 126)  $1\frac{1}{2}$  SO.  
**Haidfing** (Heidfing), Strasskirchen (ByO  
 49)  $1\frac{1}{2}$  SW.  
**Häikerloch, Stadt, & Horb** (Wü 143)  
 2 SW.  
**Haller, Meerholz** (Eh 75)  $\frac{1}{2}$  W.  
**Halmar, Seehde** (Ba 67)  $\frac{1}{4}$  O.  
**Haimbuch** (Heimbuch), Sünching (ByO  
 2) 2 NO.  
**Haimendorf, Rötthbach** (ByO 43)  $1\frac{1}{2}$  SO.  
**Haimhausen** (Heimhausen), Lohhof (ByO  
 4)  $\frac{1}{4}$  NW.  
**Hain in Schlesien, Hirschberg** (NM 49)  
 2 SW.  
 — in der Rheinprov., Brohl (Rh 49)  
 $1\frac{3}{4}$  SW.



- Hain** in Westfalen. *Eisenhammer*, von Siegen (BM 80, KM 64)  $\frac{1}{4}$  O.  
— in Sachsen. Zittau  $1\frac{1}{4}$  SW, Gr. Sobhan 1 SO. (NO 33. 41).
- Haina** in Kurhessen, Zimmerrode  $3\frac{1}{4}$  W, Kirchbahn  $3\frac{1}{4}$  N. (MW 7. 10),  
**Hainberg**, Vilabofen (ByO 55)  $1\frac{1}{4}$  S.  
**Hainburg**, *Stadt*, *Pr. Fressburg*  $1\frac{1}{2}$  W, Bruck a. L. 2 NO, Wien 6 SO. (Oest 75. 63. 53).
- Hainchen**, Hauen (Bbh 17. FH 5)  $2\frac{1}{4}$  N.  
**Haindlfing**, Frelsing (ByO 6)  $\frac{1}{2}$  N.  
**Haindling**, Gaiselböring (ByO 16)  $\frac{1}{2}$  S.  
**Haindorf** in Böhmen, *Zittau* (MO 32)  $3\frac{1}{2}$  O.  
— in Oesterreich, Prinzersdorf (KE 13)  $\frac{1}{2}$  S.  
**Hainhofer**, Gr. Geran (HL 22)  $\frac{7}{8}$  S.  
**Hainhof** in der Pfalz, Edeßheim (Pf 37)  $\frac{1}{4}$  W.  
**Hainfeld**, Fl., *St. Föthen* 4 SO, Mösling 6 NW, Leobersdorf 4 NW. (KE 12. Oest 10. 18).
- Hainhofen** in Bayern, Weisheim (ByS 116)  $\frac{1}{4}$  NW.  
**Hainholz**, Hannover (He 1)  $\frac{1}{2}$  N.  
**Hainichen** bei Borna (SW 93)  $1\frac{1}{4}$  NO. *Siehe Loggen Station Hainichen SW (rep. SO) 57.*  
**Hainitz**, Beuten (SO 30)  $\frac{1}{4}$  S.  
**Hainrode** bei Sangerhausen, Wallhausen (ML 25)  $\frac{3}{4}$  N.  
— bei Nordhausen, Wolkranshausen  $1\frac{1}{2}$  SW, Bieleherode  $1\frac{1}{4}$  SO. (ML 28 a. 29).  
— bei Werbig, Gerrode (ML 31) 1 NO.  
**Hainbach**, Gaiselböring (ByO 16)  $\frac{3}{8}$  SO.  
**Hainberg**, Pf (SO 45), Tharandt  $\frac{1}{2}$  O, Pöschelapp  $2\frac{1}{2}$  SW. (SO 46. 43).
- Hainpach** in Böhmen, *Stadt*, *Uj Blachow* 3 SO, Bodenbach  $4\frac{1}{2}$  NO. (SO. 17. 11 a)
- Hainstadt** in Hessen, Gross-Auhelm (FH 6)  $\frac{3}{8}$  SW.  
**Hainstetten**, Amstetten (Wu 31)  $\frac{1}{2}$  NO.  
**Hainzgen**, Limburg 20, Annan  $\frac{3}{4}$  SO. (Na 30. 34).
- Halterbach**, *Stadt*, \*Nagold 1 SW, Horb  $1\frac{1}{2}$  N. (Wu 307. 142).
- Hajan**, Brünn (Oest 1)  $1\frac{1}{2}$  SW.  
**Haja-Bis-Zörmény**, Fl., *Hadhas* (Ta 12)  $1\frac{1}{2}$  W.  
**Hajducsitz**, Fl., *Detta*  $1\frac{1}{2}$  W, Moravizza  $3\frac{1}{4}$  NW. (Oest 122. 123).
- Hakeborn**, *Zuckerfabr.*, Gatersleben 1 NO, Langenweddingen  $2\frac{1}{2}$  SW, Hedmersleben 1 S. (Mt 37. 3. 5).
- Hakenberg**, Frissenk (BH 6)  $2\frac{1}{4}$  O.  
— Buke  $1\frac{1}{2}$  S.  $1\frac{1}{2}$  S.  
**Halap, Kis.**, *Zuckerfabrik*, Weitzon (Ost 32)  $4\frac{1}{2}$  NO.  
**Halasz, Fl.**, *Kistelek* 5 SW, Szegedin 7 NW. (Oest 108. 110).  
— Nagy, Nyiregyhaza (Ta 14)  $2\frac{1}{2}$  N.  
**Halen**, Dobrichowitz (BW 19)  $1\frac{1}{2}$  S.  
**Halbendorf** in Westpreußen, Czerwinak (PO 32)  $\frac{3}{4}$  SO.  
— in Schlesien, Striogen (BF 17)  $\frac{1}{2}$  SW.  
— Ober- u. Nieder-. *Dud u. Gesundbrunnen*, Nicolausdorf 3 S, Görlich  $1\frac{1}{2}$  SO. (NO 59. 41).  
— Görlich (BG 15) 1 S.  
— bei Buchanitz, Weiswasser in Schlesien (BG 14) NW.  
— bei Oppeln (OS 10. RO 1)  $\frac{3}{4}$  NW.  
— bei Grottkau (NB 5)  $\frac{1}{4}$  SW.  
— a. Spree, Bantzen (SO 20)  $2\frac{1}{4}$  NO.  
— im Gebirge, Bantzen  $1\frac{1}{4}$  S.  
**Halbenrain**, Spiefeld (Oest 55)  $3\frac{1}{4}$  SW.  
**Halbstadt** in Böhmen, Skaltitz (SNV 23) 4 NO.  
— in Westpreußen, Marienburg 1 NO, Altfelde 1 NW. (PO 38. 7).
- Halbthurn**, Zorndorf (Oest 65)  $2\frac{1}{4}$  S.  
**Halchter**, Wolfenbittel (Ba 24 a)  $\frac{1}{2}$  S.  
**Haldenleben**, siehe Althaldensleben u. Neuhaldensleben.  
**Haldenstetten**, Siabringen H\* (Ba 189) 04 W.  
**Haldern**, Mehrhoog (KM 39)  $\frac{3}{4}$  N.  
**Halegraf**, Gutershausen (HN 9. MW 3)  $\frac{1}{2}$  SW.  
**Halling**, Endorf (ByS 139)  $\frac{3}{4}$  NW.  
**Hall** in Ober-Oesterreich, *Stadt*, *T* Linz 7 S, Wals 3 SO. (KE 64. 31).  
— *Tuchfabrik* in Preussen, Stolberg (Rh 5)  $\frac{1}{4}$  SW.  
*Siehe dagegen die Stationen Hall in Tirol Oest 157 u. in Wartmann Ha 79.*
- Hallen**, Ober- u. Unter- in der Schweiz, Neunkirch 04N, Erlingen 07N. (Ba 74. 72).
- Hallbach** bei Oberneuhau, Frelberg in Sachsen (SO 51)  $2\frac{1}{2}$  SW.  
**Hallberger Werk**, Saarbrücken (Se 5)  $\frac{1}{2}$  SO.  
**Hallbergmoos**, Freising (ByO 6)  $\frac{3}{4}$  N.  
**Halle** im Limburgschen, Veim (GCB 2. 17)  $\frac{1}{2}$  N.  
— s. d. W. bei Escherhousen, Fl., *Vorwohle* (Ba 3)  $2\frac{1}{2}$  NW.  
— in Westfalen, *Stadt*, *T* Brackwede  $1\frac{1}{4}$  NW, Melle  $2\frac{1}{2}$  S. (KM 27. Ha 55).  
*Siehe dagegen Station Halle an der Saale Ha 18, M 11, Th 18.*  
**Hallein**, *Stadt*, *T* Saizburg (KE 45)  $2\frac{1}{2}$  SO.  
**Hallenberg** in Westfalen, *Stadt*, *Merburg* (MW 11)  $5\frac{1}{2}$  NW.  
— Hegera, Wernshausen (Th 47)  $2\frac{1}{2}$  SW.  
— Steinbach-, Wernshausen 2 SO.  
**Haller** (Innbrücke) bei Hall in Tyrol. (Oes 186).
- Hallkärten**, Hattenheim  $\frac{1}{4}$  NW, Oestrich-Winkel  $\frac{1}{2}$  NO. (Na 7. 8.)  
**Hallknien**, Emstetten (Wt 22)  $\frac{1}{2}$  S.  
**Hallstadt**, *Stadt*, Bamberg (By 56)  $\frac{1}{2}$  N.  
— am Hellstädter See, Fl., *Saizburg* 8 SO, Gmunden 6 S. (KE 45. 63).
- Hallwyl**, Aarau (SC 1, 13)  $2\frac{1}{4}$  SO.  
— Wildegg 2 S, Ruppertsul 2 SO. (SN 2. 23. 29).
- Halmaj**, *Hatvan* (UN 10)  $5\frac{1}{2}$  NO.  
*Siehe dagegen Ohalmj DYO 8.*  
**Halm**, Passau (KE 54. ByO 58)  $\frac{1}{2}$  N.  
**Halmberg** in Sachsen (SO 51)  $\frac{1}{2}$  N.  
**Halmbach**, Frelberg in Sachsen (SO 51)  $\frac{1}{2}$  NO.  
**Halmbrücke**, *Hammerwerk*, Frelberg in Sachsen (SO 51)  $\frac{3}{4}$  N.  
**Halsdorf**, Provinz Hessen, Kirchhain (MW 10)  $1\frac{1}{2}$  N.  
**Halsenbach**, Boppard (Rh 54)  $1\frac{1}{4}$  SW.  
**Halte**, *u. Pappenberg*  $\frac{1}{4}$  NW, Irbrove  $1\frac{1}{2}$  SW. (Wf 33. 34).
- Halten**, Subigen (SC 1, 50) 3 K.  
**Haltens** (KM 68), *Stadt*, *Herne*  $3\frac{1}{4}$  N, Münster  $5\frac{1}{2}$  SW. (KM 15. Wf 20).
- Halver**, *T* Hagen (Ba 209)  $3\frac{1}{2}$  S.  
**Halverde**, Ibbensbüten (Ha 61) 2 NW.  
**Halzhausen**, Lonses (Wu 32)  $\frac{1}{4}$  S.  
**Hambach** in der Pfalz, Neustadt (Pf 11. 34)  $\frac{1}{2}$  NW.  
— in Hessen, Heppenbahn (MN 11)  $\frac{1}{2}$  N.  
— in Preussen, Döran (Rh 8) 2 NW.  
**Hamburg**, Pfortzheim (Ba 149. Wf 207)  $1\frac{1}{2}$  SO.  
**Hamburge**, Lübeck  $1\frac{1}{2}$  SW, Reinfeld (LB 1. 8, LH 9)  $\frac{3}{4}$  O.  
**Hambürgen**, Oldenbüttel (Ha 37)  $\frac{1}{2}$  N.  
**Hamborn**, Ruhrort (BM 91. KM 35)  $\frac{1}{4}$  NO.  
**Hambürcken**, Bruchsal (Ba 10) 1,3 NW.  
**Hambühren** in Hannover, Celle (Ha 6) 1 NW.  
**Hambühren** in Westfalen, Velpe (Ha 59)  $\frac{1}{4}$  N.  
**Hamburg**, *X* Annon (BM 47) unum.  
**Hamelin**, *Stadt*, *Bückeburg*  $4\frac{1}{4}$  SO, Elze 5 W, Hannover 6 SW, Porta 5 SO, Minden  $5\frac{1}{2}$  SO. (Ha 47. 75. 1. 49. 48).
- Hammelwürden**, *u. Herberg* (Ba 17)  $8\frac{1}{2}$  W.  
**Hammersleben**, Wegerleben (Ba 19)  $\frac{3}{4}$  S.  
**Hampelde** Stargard in Pommern (BS 14. OS 59) 1 SO.  
**Hameich**, Langerwehe (Rh 7)  $\frac{1}{2}$  S.  
**Hamm**, Waudabek  $\frac{3}{8}$  SW, Hemburg  $\frac{1}{2}$  NO. (HL 14. 15).  
— in Hessen, Osthofen (HL 2)  $1\frac{1}{4}$  NO.  
— in der Rheinprovinz, Cons (Sa 21)  $\frac{1}{4}$  SW.  
— s. d. Sieg, *Au* in Rheinprov. (KM 49)  $\frac{1}{4}$  S.  
— Düsseldorf (BM 29. KM 7)  $\frac{3}{8}$  SW.  
*Siehe dagegen Stadt u. Station Hamm H 95, K 21, Wf 15.*  
**Hammelbach**, Fl., Heppenheim (MN 11)  $2\frac{1}{2}$  SO.  
**Hammberg**, *Stadt*, *Gemünden* 2 NO, Schwein  $3\frac{1}{2}$  NW. (ByS 79. 84).
- Hammenstedt**, Northelm (Ha 81)  $2\frac{1}{2}$  SO.  
**Hammer**, Prov. Brandenburg, Driesen (PO 18) 1 SO.  
— Schneidemühl (PO 22)  $\frac{1}{2}$  N.  
— in Westpreußen, Laskowitz (PO 30)  $2\frac{1}{2}$  NW.  
— Schönlanke (PO 21)  $1\frac{1}{4}$  S.
- Hammer** in Vorpommern, von Jatznick (BS 51)  $\frac{1}{2}$  N.  
— Damm bei Stettin (BS 12)  $\frac{1}{4}$  O.  
— bei Teupitz, Halbe (BG 4)  $\frac{3}{4}$  NO.  
— Gleiwitz (OS 17) 1 N.  
— Prov. Sachsen, Heringen (ML 27)  $\frac{1}{4}$  SO.  
— Möseldorf (ByO 44)  $\frac{1}{4}$  NO.  
*Siehe dagegen Station Hammer, Wi 5.*  
Auseinander existieren noch eine Anzahl Orte desselben Namens.  
**Hammerdorf**, Eisenbrd (SNV 15) 1 NO.  
**Hammerleisenbach**, Donauauslingen (Ba 185)  $2\frac{1}{4}$  W.  
**Hammerfort** u. **Hammer**, Prov. Brandenburg, Finkenheerd (NM 13) 1 W.  
**Hammerhaus**, Crensthal (BM 77)  $4\frac{1}{2}$  NW.  
**Hammerhütte**, Siegen (BM 80. KM 64)  $\frac{1}{4}$  SW.  
**Hammerles**, Parksteinhütten (ByO 74)  $\frac{3}{4}$  O.  
**Hammerling**, Passau (ByO 58. KE 54)  $\frac{3}{4}$  S.  
**Hammerbach**, Ober-, Biberach-Zell a. H. (Ba 161) 1 NO.  
**Hammerbeck**, Vagenack (Ha 42)  $\frac{3}{4}$  N.  
**Hammerfeld** in Schloe., Rietschen (BG 143)  $\frac{1}{2}$  SW.  
**Hammerstein**, *Stadt*, *Schneidemühl* 6 NO, Schivelbein 11 NO. (PO 32. BS 119).  
— Nieder- u. Ober-, bei Neuwied, Brohl  $\frac{1}{4}$  SO, Andernach  $\frac{3}{4}$  NW. (Rh 49. 50).  
— l. d. Rheinprov., Oberstein (Sa 38)  $\frac{1}{4}$  S.  
— Schillingen 1 O, Haltingen 1 NO. (Ba 47. 54).
- Hammerwerkstätte**, *Drahtstiftfabr.*, Neued (Rh 51)  $\frac{1}{2}$  NO.  
**Hampenhause**, Willebadesen  $1\frac{1}{2}$  NO, Brakel  $3\frac{1}{4}$  S. (Wf 4. 40).
- Hamulec**, Lemberg (GCL 29. LCJ 1)  $\frac{1}{2}$  NW.  
**Handlova**, Tarnocz (Oest 82)  $14\frac{1}{2}$  NO.  
**Handorf** bei Hannover, Peine (He 66)  $\frac{1}{4}$  S.  
— Winsen (Ha 15)  $1\frac{1}{2}$  SO.  
**Handschuhheim**, Heidelberg (Ba 3. NM 17)  $\frac{1}{4}$  N.  
**Hanfild**, Mühlthal  $\frac{1}{2}$  SW, Sternberg  $\frac{1}{2}$  NW. (ByS 191. 192).
- Hanfort**, Welver (Wf 14)  $\frac{1}{4}$  O.  
**Hangard**, Neunkirchen  $\frac{1}{4}$  NO, Oitweller  $\frac{1}{4}$  SO. (Se 1. 44).
- Hangerik**, Siegburg  $\frac{1}{4}$  SW, Bonn 1 NO.  
**Hangerlberg**, *u. (NMG)*, Erkner 2 SO, Ffritzenwede  $1\frac{1}{2}$  NW. (NM 5. 7).
- Hangenwahlheim**, Althelm (HL 4)  $\frac{1}{2}$  N.  
**Hangenwehlein**, Gundersheim  $\frac{1}{4}$  N, Eppelheim  $\frac{1}{2}$  NO. (HL 41. 42).
- Hangköfen**, Streubing (ByO 47)  $\frac{3}{4}$  S.  
**Hanhofen**, Speyer (Pf 29) 1 SW.  
**Hanichen**, Nieder- u. Ober-, Reichenberg 1. Böhm. (SNV 22)  $\frac{1}{2}$  SW.  
**Hankensbüttel**, *u. Uelsen*  $4\frac{1}{4}$  S, Eschede  $3\frac{1}{4}$  O. (Ha 10. 7).
- Hannibal**, *X* (an Zweigb.), Bochem (BM 3. 84)
- Hannsdorf** in Mähren, *u. Hohenstadt* (Oest 48)  $3\frac{1}{4}$  NW.  
*Siehe dag. Station Hamdorf NW 23. NZ. 8.*  
**Hannweiler** (Sa 25), Saarbrücken (Sa 5)  $2\frac{1}{4}$  S.
- Hannu-Bourg**, *prof. Station*, Louden (Belg. Gr. C. 2. 19)  $\frac{1}{2}$  S.  
**Hannowitz**, Litau (Oest 45)  $\frac{1}{4}$  W.  
**Hannenberg**, Ansbach (BS 6)  $4\frac{1}{4}$  SO.  
**Hansen**, Uelsen (He 10) 1 SW.  
**Hanstedt** bei Ebstorf, Uelsen  $2\frac{1}{2}$  NW, Winsen  $3\frac{1}{4}$  SW. (Ha 10. 15).  
— bei Gr.-Lindern, Uelsen (Ha 10)  $1\frac{1}{4}$  O.  
**Hantos**, Csikvár (Oest 127)  $\frac{1}{2}$  S.  
**Hannowsee**, Jesupol (LCJ 12)  $\frac{1}{4}$  SO.  
**Hanz**, *Stadt*, *Char* (Wf 3, 53) 7 SW.  
**Happurg**, *früher Pf.*, Hiesbrack (ByO 40)  $\frac{1}{4}$  SO.
- Harasimów**, Korsow (LCJ 15)  $\frac{1}{2}$  NW.  
**Harasimowka**, Lopenitz (Oest 129)  $4\frac{1}{4}$  NW.  
**Haritz**, Ansbach (SNV 15) 1 NO.  
**Harbarnsen**, Landrod  $1\frac{1}{4}$  O, Freden  $1\frac{1}{2}$  NO. (Ha 76. 78).
- Harber**, Algarmisen (Ha 68)  $\frac{1}{4}$  NO.  
**Harbke**, Helmstedt (Ba 31)  $\frac{1}{4}$  SO.  
**Hardegg**, *Stadt*, *Stockerau*  $8\frac{1}{2}$  NW, St. Pöten 11 NO, *u. Zneim* 2 W (KFN 46. KE 12. Oest 159).

**Hardegen, Stadt,** v Nörten 1 NW, Göltingen 2 1/4 NW. (Ha 82. 84).

**Hardehausen, Bonenburg (Wf 2)** 3/4 W.

**Hardeburg, Nörten (Ha 82)** 1 1/2 O.

— Neu-, Trebnitz 1/4 N, Gnow 1/4 NW, Wiesen a. O. 2 1/4 SO. (PO 5 s. 6. BS467).

**Hardeburg, Eisenhammer** s. e., Dürkheim (Pf 54) 1/4 W.

**Hardheim, Stadt,** v Eubighelm 2 N, Tauberhiebelsheim 2 W. (Ba 112. 136).

**Hardt, v Gladbach (BM 13)** 1 NW.

*Siehe dagegen Hardt, GH der BM 79.*

**Hardthof, Zusikirchen (Rb 22)** 3/4 S.

**Hardeberg, Seelze (Ha 11)** 2 O.

**Harf (Rh 17), Horrem (Rh 10)** 2 1/2 NW.

**Hartholzen, Murg (Ba 63)** 0, 7 N.

**Harke (Harkau), Oedenburg (OeSt 97)** 3/4 S.

**Harkaly, Sserones (Ts 19)** 1 1/2 SW.

**Harkort's Brückenbau-Anstalt, Hochfeld (BM 105a, Rh 88)** 1/4 W.

**Harland, Sot. Pölten (KE 12)** 3/4 S.

**Harlingerode, Harburg (Ba 86)** 1/2 NW.

**Harmsdorf, Schönlinde (PO 21)** 5 NW.

**Harmsbach, Ober- u. Unter-, Bieberbach-Zell a. B. (Ba 161)** 1 NW.

**Harneop, Freienwalde a. O.** 1 1/2 SO, Wiesen a. O. 1 1/2 SW. (BSt 49. 67).

**Haromta, Baboca (OeSt 224)** 1 N.

2 1/4 SW.

**Harperthausen, Althelm (HL 37)** 3/4 O.

**Harpedst, Fl., v Delmenhorst** 3 S, Nienburg 7 1/2 NW. (O 1 5 Ha 26).

**Harrenhausen, Babenhansen (HL 28)**

**Harperdorf, v Lognitz (BF 23, NM 33)** 1 NO.

**Harriehausen, Gandersheim (Bs 6)** 1/2 SO.

**Harshy, v Mikolze (Ts 22)** 2 S.

**Harstary, Sigetvár (PB 4)** 1 1/2 N.

**Harzdorf, PH (ByS 224), Neuenmarkt 1 S, Bayreuth 1 N. (ByS 68. 225).**

**Harzfeld, Fl., v Harburg (Ha 17)** 4 W.

**Harzewinkel in Westfalen, Fl., v Rheda (KM 25)** 1 1/4 NW.

**Harzeleben, Halberstadt 1/2 SO, Wege- 1/2 SW. (MH 9. 10).**

**Harze, Göltingen (Ha 84)** 1 1/4 NW.

**Hart in Tirol, Jenbach (OeSt 183)** 1 1/4 SO.

— Amstetten (KE 20) 1/2 NO.

**Hartau, Weidenburg 1/2 NW, Dittersbach 2/4 N. (BF 10, NM 57. 56).**

— Hirschberg 1. Schles. (NM 46) 1/4 O.

**Hartberg, Stadt, v Wiener Neustadt 1 1/2 SW, Graz 7 NO. (OeSt 22. 45).**

**Hartefeld, Geldern (Rh 70)** 2 1/4 SO.

**Hartenstein, Neukirchen (ByO 36)** 1 1/2 NW.

— Stadt, v Stein (SW 52) 1/2 NO.

**Harth, Gesecke (Wf 9)** 2 1/4 S.

**Harth bei Görlich, Nicolandorf (NM 59)** 1 1/4 S.

2 — Urfelsberg (NM 45) 1/4 SW.

3 — Oederan (SO 52) 1/2 N.

4 — Stadt, v Waldheim 1/4 NW, Lohlsing 1 SO. (SW 35. LD 26).

5 — Schmölln 1 1/2 NW, Ronneburg 1 1/4 NO. (SW 85. 86).

**Harthau, Sproutau (NZ 5)** 1 N.

— Alt-N. Neu-, Zittau 1/2 S, Grottau 1/4 NW. (SO 33. 34).

— Obemnitz (SW 29. SO 55) 7/8 SW.

*Siehe dagegen H\* Harthau SO 16.*

**Harthausen, Berghausen (Pf 30)** 3/4 W.

— Essendorf (Wf 44) 1/2 NO.

— Söllingen (Wf 167) 3/4 W.

**Hartheim, Krotzingen 0, 2 W, Heiterheim 0, 1 NW. (Ba 42. 43).**

**Hartkirchen, Fl., Passau (ByO 58. KE 54)** 2 S.

**Hartlieb, Breslau (NM 39)** 2 1/4 SW.

**Hartliebtsdorf, Lognitz (BF 23, NM 33)** 4 1/2 W.

**Hartmannsdorf, Trautenau (SNV 28)** 1 1/2 NW.

1 — Lübben (BG 6) 3/4 N.

2 — Alt- u. Neu-, Erkner 2 SO, Fürstenwalde 2 W. (NM 5. 7).

3 — Ober- u. Nieder- u. Haasdorf 1 SW, Halbau 1 NW. (NM 23. 24).

4 — Grone-, Bunzlau 2 SO, Kaiserswalden 1 1/2 SW. (NM 30. 29).

5 — Lauban (NM 43) 2 1/4 S.

6 — Tief-, Hirschberg 1. Schles. (NM 49) 2 NO.

7 — bei Schweinitz, Holsdorf (BA 21) 1 N.

**Hartmannsdorf, Gr.-u. Kl.- bei Brand** v Freiberg 1. Sachsen 1 1/2 SW, von Oederan 1 1/4 SO. (SO 51. 52. 64).

10 — bei Burgstädt, Fl., v Cbemnitz (SW 29) 1 1/4 NW.

11 — Borna (SW 93) 1/2 SW.

12 — bei Frauenstein, Tharandt 2 1/2 S, Freiberg 1. Sachs. 2 1/2 SO, Klitzingenberg, Colmütz 1 1/2 S. (SO 46. 51. 48).

13 — bei Kirchberg, Schneeberg 1 W, Wiesenburg 1 S. (SW 55. 50).

14 — Verdau 3/4 NO, Gera 3/4 NW. (SW 9. 88. Tb 31).

**Hartrode, Schmölln 1 1/4 NW, Nöbdenitz 1 1/4 N. (SW 92. 86).**

**Hartroth (Hardsch), Alt- u. Neu-, Reichenberg 1. Böhmen (SO 39. SNV 25)** 3/4 O.

**Hartum, v Minden (Ha 48. KM 33)** 7/8 NW.

**Hartyan, Pils (OeSt 100)** 2 1/2 S.

**Harvathy, St. Mikály (OeSt 107).**

**Harxheim, d. Steig, Mainz (HL 11)** 1 1/4 S.

**Harzgerode, Stadt, v Ballenstedt 1 1/4 SW, Quedlinburg 1 1/2 S. (MH 49. 12).**

**Harzheim, Monheim (HL 35)** 3/4 W.

**Harzungen, Nordhausen (ML 26)** 1 N.

**Harzungen, Osnabrück (Ha 57)** 7/8 SW.

— Delmenhorst (O 1 5) 1/2 NO.

— bei Hoya, siehe Haszungen.

**Haschbach, Theibergsbogen (Pf 61)** 1/2 NW.

**Hasede, Harau (Ha 69)** 1/2 SW.

**Hasel, Schopfheim (Ba 214)** 1 NO.

**Haselau, Elbing (PB 39)** 2 1/4 NO.

1 — Haselbach, Sonneberg (Tb 61) 2 N.

2 — Freiberg 1. Sachs. (SO 51) 2 1/2 SW.

3 — Ronneburg (SW 87) 3/4 SO.

4 — (Haselbach), Ober-, Mittel- u. Unter-, Neufarth bei Ergoldsbach 3/4 NW, Niederlindhart 7/8 NW resp. 3/4 N. (ByO 13. 14).

5 — Forth am Walde 2 NW, Taus 2 W. (BW 1. 2).

6 — Vidam 1/2, Reichenburg 1/2 (OeSt 144. 143).

**Haselberg, Freienwalde a. O.** 1 1/4 SO, Wriens a. O. 1 1/4 SW. (BSt 49. 67).

**Haselünne, Stadt, v Lingen 2 1/4 NO Meppen 2 O. (Wf 27. 28).**

**Hasenberg, Schmiedefeld (PO 22)** 3/4 NW

— Tapiau (PO 54) 1/4 NW.

**Hasenberg, Papsirwalds Lüneburg (Ha 13)** 1.

**Hasenfelde, Fürstenwalde 1 1/2 NO, Müchberg 2 SO. (NM 7. PO 4).**

**Hasenfer, Schmiedefeld (PO 22)** 5/8 NW.

**Hasenwinkel, v (an Zweig), Dahlhausen (BM 88)** 0, 3 NO.

**Haslach, Fl., v Linz (KE 64)** 4 1/4 NW.

— v Freiburg (Ba 39) 0, 3 W.

— Renchen (Ha 25) 0, 5 O.

*Siehe dagegen Station Haslach, Ba 163.*

**Haslau in Böhmen, v Votterstschitz 3/4 W, Aach 1 1/4 NO. (SW 82. ByS 228).**

**Hnell bei Burgdorf (NC 1)** 34. 6 Kll. 80. 0. im Entleebuch, Lusern 21 Kll., Nebikon 26 Kll. (80. 1. 25. 18).

**Haslinghausen, Gevelsberg (BM 41)** 1/4 S.

**Haslach, Neukirchen (OeSt 24)** 2 1/10 NW.

**Haslbergen, Nienburg 1 1/2 N, Kohren 1 1/2 NW. (S 2. 27).**

**Haslborn, St. Wendel (Sa 43)** 1 1/2 NW.

**Hasel, Eysarth (Ha 28)** 1 1/2 SW.

*Siehe dagegen Station Hasel Pf 27.*

**Haselbach, Watstadt 0, 8 SO, Steinfurth 1 O. (Ba 97. 129).**

— Amunau 1 1/2 SO, Weilburg 1 1/2 NW. (Na 34. 36).

**Haselberg, Helligenberg 2 1/2 SO, Braunsberg 0 O. (PO 45. 44).**

**Haselbusch, Helligenberg (PO 45)** 2 1/2 SO.

**Hassefeld, Stadt, v Halberstadt 4 SW, Quedlinburg 3 1/2 SW, Thale 2 1/2 SW, Nordhausen 3 1/4 NO. (MH 9. 12. 14. ML 28).**

**Hasseil, Eechberg (Rh 6)** 1/2 SW

**Hasenberg in Sachsen-Coburg, Ebersdorf (Th 56)** 1 1/2 NO.

**Hasenhausen, Kösen (Tb 13)** 1/2 W.

**Hasenhausen, Sonneberg (Tb 61)** 1 NO.

**Hasnitz, Frankenstein (BF 11)** 2 1/4 SW.

**Haslau, Alten-, Galzhausen (BBH 14)** 1/4 SW.

— *gewerblich*, Rosswald (LD 29) 1/4 N.

*Siehe dagegen Station Haslau ByS 229.*

**Hasleben, v Prenzlau 2 SW, Wilmersdorf 2 1/2 W. (BSt 46. 48).**

**Hasleben in Sachsen Weimar, Fl., von Ringleben (NE 9)** 1/2 O.

**Haselinghausen, Neu-, u. Haselinghausen Hüfte, v X. KX Gevelsberg (SM 41)** NW.

**Haselort, Náchalm 1/2 N, Riesaelsheim 1/2 S, Stolpenheim 1/2 S. (HL 31. 31. 32).**

*Siehe dagegen Station Haselort Pf 13.*

**Hasmerstein, Neckars 1 W, Mosbach 1 S. (Ha 101. 102).**

**Hasum, Goch (Rh 73)** 7/4 W.

**Hasude, Sebaldrück 1/4 W, Bremen 1/2 SO. (Ha 33. 34).**

**Hasenrath, Eschweiler 2 S, Stolberg 1/4 O. (Rh 56).**

**Hasenow, Gotsow 1 SW, Podalg 1/2 N. (PO 7. 69).**

**Hasno, Glasfabr., Waitzen (OeSt 92)** 7 1/2 NO.

**Hatsch, Krisanowitz (W1 7)** 1/2 S.

**Hatschein, Omitz (KFN 58, OeSt 43)** 1/4 NW.

**Hatshausen Neermor (Wf 36)** 3/4 N.

**Hatzegg (St 19)** Püki (St 12) 2 S.

**Hatzenberg, Hesse (Ba 32)** 3 SW.

**Hatzenroth, Eberbach (Wf 24)** 4/4 NO.

**Hattingen, Birkenfeld 1 1/4 N, Kronweller 1 1/4 NW. (Sa 41. 39).**

**Hattigen (BM 11), Stadt, v Nierchenhof (BM 62)** 3/4 NO.

— Neu-, v Ottlingen (BM 111) umm. *Siehe dagegen Station Hattigen Ba 118.*

**Hattrop, Soest (Wf 13, BM 56)** 1 1/2 NW.

**Hattstedt, Husum (Sw 21)** 3/4 NW.

**Hattvan, Catevár (OeSt 127)** 4.

*Siehe dagegen Station Hattvan U 10.*

**Hattenbühl, Langenau (Pf 44)** 1/4 NO.

**Hatznweiler, Bühl (Ba 22)** 1/2 SW.

**Hatzfeld in Hessen, Stadt, v Marburg a. d. Lahn (MW 11)** 5 1/2 NW.

*Siehe dagegen Station Hatzfeld OeSt 116.*

**Hatzkolen, Landshut (ByO 10)** 3 NW.

**Hatzum, Oldersum (Wf 57)** 3/4 S.

**Hau, Clere (Rh 75)** 3/4 S.

**Haubersbronna, Seberdorf (Wf 105)** 1/2 NO.

**Haubitz, Borna (SW 93)** 1 O.

**Hauzdin in Prov. Hessen, Liebenau (HN 16)** 1/4 W.

**Hauberstein (auch Eberstein), Oos (Ba 19)** 1/2 NO.

**Haubenstein, Albrack 0, 3 v Laufenburg 1 O. (Bf 66. 65).**

— Dittingen (PB 8) 1 1/2 NO.

— Krieglach (OeSt 35).

— I. d. Schweiz, Lintelfingen (SC 1. 9)

3 Kll.

**Hauzer, Ummendorf (Wf 43)** 2 SO.

**Hauzorf, Fl. Stockerau (KFN 46)** 4 1/2 N.

— Luban 1 NO, Heide-Grasdorf 1 SO, Slegersdorf 1 1/2 SW. (NM 43. 42. 26).

**Hauingen, Hagen 0, 4 NO, Lörrach 0, 6 N. (Ba 206. 208).**

**Hauu, Ober- u. Unter-, Hersfeld (BH 2)** 3/4 S.

— Margrethen-, siehe Margrethenhann.

**Hauzendorf, v Landshut (ByO 10)** 1 S.

**Hauritz, Hirsmanhof (ByO 38)** 1/4 SO.

**Hausnietzen, v Wackmuthfabr., Angburg (Hys 26)** 1 S.

**Hauptersweiler, St. Wendel (Sa 43)** 1 1/2 SW.

**Hauptmannsdorf bei Braunn, Skallitz 4 NO, Waldenburg 1. Schles. 2 1/4 S. (SNV 23, NM 56).**

**Hauptweil, Gosau (VS 3)** 5 1/2 NW.

— snigen (SNO 2) 4, 2 SO.

**Hausberge, Stadt, v Porta (Ha 49. KM 32)** 1/4 W.

**Hausbach, Metlach (Sa 17)** 1 O.

**Hausbrunn in Mähren, Letowitz 1 1/4 NO, Skah 2 1/2 N. (OeSt 6. 5).**

— bei Falsberg, Fl., Hohenau (KFN 9)

1 O.

2 — Nieder u. Ober-, Reichenbach in Schles. (BF 15) 2 SW.

3 — 1. Schles., Neuenmarkt (NM 36) 1/4 SO.

4 — bei Bolkenhain, Striegau (BF 17)

1 W.

5 — Waldenburg 1 1/4 SO, Schweidnitz 2 SW, Dittersbach 1 1/4 SO. (BF 16. 16. NM 56).

6 — bei Biela, Radeberg (SO 14) 3 1/2 NO.

**Hausen, Nieder- u. Ober-, Kaulingen (Ba 35)** 7/8 NW.

2 — Krotzingen (Ba 42) 1/2 W.

3 — Schopfheim (Ba 219) 1/2 NO.

Hausen a. d. Aach, von Singen 0,3 N, von Hohkuckh  $H^*$  0,1 W, von Gelingen 0,3 W. (Ba 81 173 181).  
 — Donauschöningen (Ba 185) 1,3 S.  
 — Rottweil (Wf 148)  $\frac{1}{2}$  SW.  
 7. Ober- u. Unter-, Kuntlingen (Wf 132) 1 SO.  
 — Schweinfurt (ByS 84)  $\frac{3}{4}$  NW.  
 8. Lichtenfels (ByS 61, Th 57)  $\frac{1}{2}$ .  
 9. hinter der Sonne, Hannau (BfH 17, FH 5)  $\frac{1}{4}$  SW.  
 11. — Hadamar (Na 48)  $\frac{1}{4}$  N.  
 12. — vor der Höhe, Bergwerk, Hattenheim (Na 7)  $\frac{1}{4}$  N.  
 13. — Niedera- u. Obera-, Löhnberg (Na 37)  $\frac{3}{4}$  resp.  $\frac{3}{4}$  NW.  
 14. — bei Philippsburg, Speyer (Pf 29)  $\frac{1}{4}$  SO.  
 15. — Ober- u. Nieder-, bei Kreuznach, Waldbückelheim (Sa 52)  $\frac{3}{4}$  resp.  $\frac{1}{2}$  SO.  
 16. — Gr. u. Kl., Bensheim (MN 10)  $\frac{1}{2}$  SW.  
 17. — Bockenheim  $\frac{1}{4}$  SW, Frankfurt a. M.  $\frac{1}{4}$  NW. (MW 24. 25).  
 18. — i. d. Rheinpforte, Newied (Rh 51)  $\frac{1}{4}$  N.  
 19. — bei Aachen, Astenat (Rh 3)  $\frac{3}{4}$  NO.  
 20. — bei Worbitz, Gemrode (ML 51)  $\frac{1}{2}$  W.  
 Hausgrünth, Ronchen (Ba 25) 1,3 NW.  
 Hausmannstätten, & Kalsdorf (OeSt 50)  $\frac{1}{2}$ .  
 Hausmeindorf, Gatersleben  $\frac{1}{4}$  NW, Queditzberg  $\frac{1}{2}$  NO. (MH 27. 12).  
 Haus-Nienburg, Wegeraleben (Bs 19)  $\frac{1}{2}$  S.  
 Heistadt bei Beekingen (Ba 15)  $\frac{1}{2}$  NO.  
 Heutenbeck, Paderborn (Wf 7)  $\frac{1}{2}$  NO.  
 Hauswalde, Radeberg  $\frac{1}{2}$  NO, Bischofsgraben 1 NW. (SO 14. 17).  
 Hausweiler, Eukirchen (Rh 22)  $\frac{3}{4}$  NO.  
 Hauswurth in Hessen, Nenhof (BbH 7) 1 W.  
 Hautzenstein, Regenau (Pf 25)  $\frac{3}{4}$  S.  
 Hausenberg (Hausenberg), Bl. & Paan (ByO 58, KE 54)  $\frac{3}{4}$  NO.  
 Havelberg, Stadt, & T Glüwen (BH 9)  $\frac{1}{4}$  S.  
 Havelz, Seelze (Ha 21)  $\frac{1}{4}$  W.  
 Havelrh, Ringelheim  $\frac{1}{4}$  NO, Salsgitter  $\frac{1}{4}$  NW. (Bs 11. 12).  
 Hawighorst, Reinfeld  $\frac{3}{4}$  NW, Oldesloe  $\frac{1}{2}$  NO. (LH 9. 10).  
 Hawitzbeck, & Müntzer (Wf 30)  $\frac{1}{2}$  W.  
 Hawirna, Semlitz (SNV 14)  $\frac{2}{4}$  NO.  
 Hawowitz in Böhmen, Kestelitz (SNV 25)  $\frac{1}{4}$  NW.  
 Hawrylowka, Olynia (LCJ 14)  $\frac{1}{2}$  S.  
 Haydn, Strigau (BF 17)  $\frac{1}{2}$  O.  
 — Brieg (NB 8. OS 5)  $\frac{1}{2}$  NO.  
 Hayzing, & Rhingz  $\frac{3}{4}$  NW, Routlingen  $\frac{1}{4}$  NO. (Wf 172. 132).  
 Hayz, Nordhausen (ML 28) 1 SW.  
 — \*Kl. Fara (NE 3)  $\frac{1}{2}$  NO.  
 Hayna, Langenkandel (Pf 44)  $\frac{3}{4}$  N.  
 — Gotha (Tb 6) 2 NW.  
 Siehe dagegen die Orte \*Hain, Haina, Hayda etc.  
 Hebatendorf, Blindenmarkt (KE 19)  $\frac{1}{4}$  NO.  
 Hebermeer, Meppen 4 NW, Kallerberg 2 SW. (Wf 28. 29).  
 Hebenhausen, Aronshausen  $\frac{1}{2}$  W, Göttingen  $\frac{1}{2}$  SW, Friedland  $\frac{1}{2}$  SW. (Hf 96. 84. 95).  
 Hebramedorf, Neufahrn bei Ergoldsbach (ByO 13)  $\frac{3}{4}$  SW.  
 Hebnack, Winterbach (Wf 104)  $\frac{1}{4}$  NW.  
 Hechalom, Spanio (UN 11)  $\frac{1}{4}$  SW.  
 Hechtlin, Stocob (Ba 192) 1,8 N.  
 \*Hechingen (Wf 158), Stadt, & T Tebingen 3 SW, Rotenburg, 2 S. (Wf 135. 137).  
 Hechthausen, & Bromerhasen 6  $\frac{1}{2}$  NO, Harburg 8 NW. (Ha 40. 17).  
 Hechtshelm, Mainz (HL 11, T 7a)  $\frac{1}{2}$  S.  
 Heck, Rheine 6  $\frac{1}{2}$  SW, Gronau  $\frac{1}{4}$  SO. (Wf 24. NB 3. 33a).  
 Hechelberg, & Bismthal  $\frac{1}{2}$  SO, Neustadt-Eberstadt 2 S. (BS 3. 4).  
 Heckerhausen in Prov. Hessen, Münchhof (RN 13)  $\frac{1}{4}$  S.  
 Heekfeld, Königshafen (Ba 115) 1 W.  
 Heekhof, Cöln  $\frac{3}{4}$  NW, Longorich  $\frac{1}{2}$  S. (Rh 12. 61).  
 Heckholzhäuser, Limburg  $\frac{1}{2}$  NO, Weiburg  $\frac{1}{4}$  W, \*Hadamar 1 NO. (Na 30. 36. 46).

Hecklingen, Kettingen (Ba 35) 0,6 S.  
 — Ringel (Ba 36) 0,3 N.  
 — & Glitten  $\frac{1}{4}$  NW, Staßfurt  $\frac{3}{4}$  W, Ascherleben  $\frac{1}{2}$  NO. (MH 31. 38. 30).  
 Hedderheim, Bonames  $\frac{1}{2}$  SO, Beckenheim  $\frac{1}{4}$  NW, Frankfurt a. M.  $\frac{3}{4}$  NW. (MW 23. 34. 25).  
 Heddesbach, Heilberg 2 NO, Neckarrommel 2 S. (Ba 3. 92).  
 Heidesdorf, Newied (Rh 51)  $\frac{1}{2}$  NO.  
 Heddesheim bei Kreuznach, Langen-Lonsheim (Sa 28)  $\frac{1}{4}$  W.  
 — in Baden, Gross-Sachsen (MN 14)  $\frac{1}{4}$  SW.  
 Heidesheim, Oberrthürkheim (Wf 19)  $\frac{1}{4}$  SW.  
 Heidemünden, Stadt, & Münden  $\frac{1}{4}$  SO, Aronshausen 2 W. (Ha 86. 96).  
 Heider, FH (Ba 15), Maulsroth (Ba 16) 1 NW.  
 Heiderleben, & Zuckerfabr., Gatersleben  $\frac{1}{2}$  NW, Wegerleben  $\frac{3}{4}$  NO, Quedlinburg  $\frac{1}{2}$  NO. (MH 27. 10. 12).  
 Heidervár, Fl., St. Miklos  $\frac{1}{2}$  NO, Raab  $\frac{3}{4}$  NW. (OeSt 68. 69).  
 Hedwigshagen  $H^*$ , Wolfenbüttel (Bs 24a)  $\frac{1}{4}$  S.  
 Hedwigsdorf, St., Kaiserwaldau 1 SO, Heiden  $\frac{1}{4}$  SW. (MN 50. 31).  
 Heede, Ascendorf 1 SW, Klause-Dörpen 1 NW. (Wf 32. 31).  
 — Elmhorn (AK 5 EG 1)  $\frac{1}{2}$  NO.  
 Heemsen, Nienburg (Ha 36) 1 NO.  
 Heepen, & Bielefeld (KM 28)  $\frac{1}{4}$  O.  
 Heerde, Geratungen (HN 1. Tb 1)  $\frac{1}{2}$  SO.  
 Heerdt, Oberassel  $\frac{1}{2}$  S, Neuss  $\frac{1}{2}$  NO. (BM 17. 16).  
 Heidegr., Gr. u. Kl., Ringelheim (Ba 11)  $\frac{1}{4}$  NW.  
 \*Heerenberg, Stadt, & Elton  $\frac{3}{4}$  SO, Emmerich  $\frac{1}{4}$  N. (NR 1. 18. 19).  
 Heerten, Fl., Valkenburg (AM 6)  $\frac{2}{4}$  NO.  
 Heeslicht, Fischbach (NO 15)  $\frac{1}{2}$  S.  
 Heesen, & Hamm (BM 95. KM 21. Wf 15)  $\frac{1}{2}$  NO.  
 Heffrich, Wiesbaden (Na 1. T 10)  $\frac{3}{4}$  NO.  
 Heft ober Altfont, Kigenfurt (OeSt 166)  $\frac{7}{8}$ .  
 Heft über Egerstein, Kigenfurt (OeSt 166)  $\frac{7}{8}$ .  
 Hegeberg, Jeggstall (Wf 86)  $\frac{1}{4}$  NW.  
 Hegehohe, Reichenbach (Wf 23)  $\frac{1}{2}$  N.  
 Heckerühle, mehrere Fabr., Neustadt-Eberwalde (BS 4)  $\frac{3}{4}$  W.  
 Heigligen, Arrau (SG 1. 13).  
 Heige, & Heimbach (Ba 85) 0,2 SO.  
 Heigens Kl., & Gr. Kikinda (OeSt 114) 1 SW.  
 Heigysalu, Bük (OeSt 100) 1.  
 Heigyan, Warberg (OeSt 78)  $\frac{1}{2}$  S.  
 Heihen, & Vorwohle (Bs 3) 3 NW.  
 — Grossen- u. Kleinen\*, Oelle (Ha 6)  $\frac{1}{2}$  N resp.  $\frac{1}{4}$  NW.  
 Heihraht, Eochwiler (Rh 6)  $\frac{1}{2}$  NW.  
 Heihelheim, Weimar (Tb 10) 1 N.  
 Heida (Heids), Dornrechenbach  $H^*$   $\frac{1}{2}$  NO, Riesa 0,6 SO, Dahlen  $\frac{1}{4}$  N. (LD 11. 7. 8).  
 Siehe dagegen Station Heida, BN 18.  
 Heidan, Liegnitz 1,2 NO, Spitzelndorf  $\frac{3}{4}$  NW. (MN 33. 34).  
 — Hinter-, Hainau (NM 31)  $\frac{2}{4}$  NW.  
 — Nimkau (NM 37)  $\frac{3}{4}$  S.  
 Heiden, Kl., Holmsünden (Wf 43. Ba 1) 1 $\frac{1}{2}$  NW.  
 Heide, Fl., & Rendsburg (AK 16. Sw 1) 5 SW.  
 — Weiswasser (BG 13) 1 SO.  
 Heideburg, FH (Ba 36), Dessau (Ba 30) 1 SO.  
 Heideck, Stadt, & Pleinfeld (ByS 41)  $\frac{1}{2}$  NO.  
 Heidehof, Glasfabrik, Spremberg (BG 10) 3 S.  
 Heideck, Froberg 1, Sachsen (SO 51)  $\frac{1}{4}$  S.  
 Siehe dagegen Stadt u. Station Heidberg, Ba 5 MN 17.  
 Heiden, Kurort, Rheineck (VS 3. 15)  $\frac{2}{4}$  St. SW.  
 Heidenau, FH (SO 4), Pirna  $\frac{1}{2}$  N, Dresden-Eberstadt 2 S. (BS 5. 1).  
 Heidenfeld, Fl., & Würzburg  $\frac{3}{4}$  NW, Reutzbach  $\frac{2}{4}$  SW, Wertheim 2 NO, Lohr  $\frac{2}{4}$  S. (ByS 91. 94. Ba 14, ByS 98).  
 Heidenheim, Station (Wf 125), Stadt, & Süssen (Wf 29)  $\frac{3}{4}$  O.  
 — Fl., Gunzenhausen  $\frac{1}{2}$  S, Wassertrüdingen  $\frac{1}{2}$  O, Oettingen  $\frac{1}{4}$  NO. (ByS 39. 37. 38).

Heidenhofen, Donauschöningen (Ba 186) 0,95 NO.  
 Heidenhacht, Adelsberg (OeSt 80)  $\frac{4}{8}$ .  
 Heidenedorf, & T Reichenbach i. Schlos. (BF 13) 2 NO.  
 — Ober- u. Nieder-, Nicolaandorf  $\frac{1}{2}$  O, Lichtenau 1 SW. (NW 59. 60).  
 — Neuss (NE 1)  $\frac{1}{2}$  NW.  
 Heidenhofen, Oberk. (OS 54)  $\frac{1}{2}$  SO.  
 Heidenhof, Gr. u. Kl., Wunstorf (Ha 22) 1 resp.  $\frac{3}{4}$  NW.  
 Heiligedamm, Seebach & T Rostock (Mk 1)  $\frac{3}{4}$  NW.  
 Heiligenfelde, Nienburg (Ha 36) 5 NW.  
 Heiligenfeld, Pötschach (OeSt 80) 1.  
 Heiligenhofen, Stadt, & T Neustadt (AK 24)  $\frac{4}{8}$  NO.  
 Heiligenhaus, & Düsseldorf (BM 29. KM 7) NO.  
 Heiligen-Kreutz, Namburg (Tb 14) 1 SW.  
 Heiligenkreuz, Kalsdorf (OeSt 50) 2.  
 — Baden (OeSt 15) 2.  
 — Pötschach (OeSt 80) 6.  
 — Hall (OeSt 186) 0,3.  
 — Fridau (OeSt 115)  $\frac{3}{4}$ .  
 Heiligenh., Nienburg (Hf 76) 5 W.  
 Heiligenh., Halbau  $\frac{3}{4}$  SO, Rauscha  $\frac{1}{4}$  O. (NM 24. 25).  
 Heiligenstadt, Stadt, & Bamberg 3 SO, Forchheim  $\frac{3}{4}$  NO. (ByS 56. 53).  
 — Wien (KFN 1)  $\frac{1}{4}$  N.  
 — & Strasswalchen (KE 42)  $\frac{1}{4}$  NW.  
 Siehe dagegen Station Heiligenstadt, M. 33.  
 Heiligensteden, Lischow (EG 7)  $\frac{1}{2}$  NW.  
 Heiligenthal in Oestrr., & Braunsberg (PG 19) SO.  
 — in Prov. Sachsen, Eisleben (ML 22)  $\frac{1}{4}$  NO.  
 Heiligenwalde, Altelfeld (PO 37)  $\frac{2}{4}$  SO.  
 Heiligenzell, Dittingen (Ba 31) 0,5 NO.  
 Heiligkreuzsteinach, Heilsberg (Ba 3) 1,8 NO.  
 Heiligkreuzthal, Schussdorf (Wf 45)  $\frac{4}{8}$  NO.  
 Heiligthal in Oestrr., Stadt, & T Pr. Eyllau 4,8, Bartenstein  $\frac{2}{4}$  SW, Braunsberg 9 SO. (OpS 13. 15. PO 44).  
 — in Sachs., Tharandt (SO 46)  $\frac{1}{4}$  S.  
 — in Sach.-Weimar, Arnstadt (Tb 33)  $\frac{3}{4}$  SO.  
 \*Heilbronn (ByS), Stadt, & Schwabach 2 W, Ansbach  $\frac{3}{4}$  NO. (ByS 44. 152).  
 Siehe dagegen Station Heilbronn Wa 57.  
 Heilshorn, Burg-Loos (Ha 35)  $\frac{1}{4}$  N.  
 \*Heimbach, Riegl  $\frac{1}{2}$  O, Emmendingen 1 N. (Ba 36. 37).  
 2. — bei Station Heimbach (Ba 40)  $\frac{1}{4}$  O.  
 3. — Newied (Rh 51) 1 NO.  
 4. — Nieder- u. Ober-, Bacharach (Rh 57)  $\frac{1}{2}$  resp.  $\frac{3}{4}$  SO.  
 5. — Zülpich (Rh 21) 3 SW.  
 6. — Heimbach  $\frac{1}{2}$  SW. (ByS 39. 38).  
 Heimerz, Thun 5 Kil. N, Kiesen 4 Kil. (SO 1. 47. 45).  
 Heimbürg, Fl., Halberstadt  $\frac{1}{2}$  SW, Thale  $\frac{1}{2}$  NW, Harzburg 4 SO. (MH 9. 14. Ba 36).  
 Heimenhausen, Horgenbachsee (SC 1, 31) 3 Kil.  
 Heimenschwand, Thun (SO 1. 47) 1 Kil. N.  
 Heimerdingen, Dittingen (Wf 197) 1 NW.  
 Heimersdorf, Cöln  $\frac{1}{4}$  NW, Longorich  $\frac{1}{2}$  NW. (KM 1, 71).  
 Heimerheim, Aizey (HL 44)  $\frac{1}{2}$  NW.  
 — bei Ardreier, Romagen  $\frac{1}{4}$  SW, Binsig 1 W. (Rh 46. 47).  
 Heimerlingen, FH (ByS 212), Fallheim  $\frac{1}{4}$ , Memmingen 1 N. (ByS 21. 213).  
 Heimerzhelm, Einkirchen  $\frac{1}{2}$  NO, Seehiem 1  $\frac{1}{2}$  SW, Rostdorf  $\frac{1}{4}$  SW. (Rh 32. 40. 41).  
 Heimachuh, Lobnitz (OeSt 53) 1.  
 Heimheim in Wrtb., & Pforzheim (Ba 149. Wf 207)  $\frac{1}{4}$  SO.  
 Heine, Stadtoldendorf (Bs 2)  $\frac{1}{4}$  S.  
 Heinde, Hildesheim (Hf 70) 1 SO.  
 Heinebach, Altmorchen (RN 2)  $\frac{1}{2}$  NO.  
 Heineck, & bei Friedland in Böhmen, & mecklen. Dampfseehort, Reichenberg 3 NO, Greiffenberg  $\frac{2}{4}$  SW. (SNV 22. NM 45).  
 1. — Reichenberg 1 Böhmen. (SNV 22)  $\frac{1}{2}$  S.  
 2. — Müneberg  $\frac{1}{2}$  SO, Fürstenwalde 2 NO. (PO 4. NM 7).

- Heinersdorf**, Passow 1 O. von Angermünde 2 1/2 NO. (BS1 7. 6).
- 5** — Berlin (BS1 1) 3/4 NO.
- 6** — Gr.-Boeren (BA 3) 3/4 NO.
- 7** — Liegnitz 1 1/2 NO, Spitzeldorf 1 NW. (NM 33. 34).
- 8** — bei Lausigk, Borna (SW 93) 1 O.
- 9** — in Sachs., Weimar, Fl., Sonneberg (Th 63) 3/4 O.
- Heinigk**, Passau (ByO 58. KE54) 3/4 NW.
- Heinlingen** in Hannover, Bórsraum (Ba 14) 3/4 W.
- in Württemberg, Göppingen (Wb 26) 5/8 S.
- Heinrich**, × Ueharun 0 2 S, Kupferode 0, 6 N. (BM 65. 64).
- **Gustav**, × der Harpenor B.-A.-G. (an Zwölzberg), Langendroer (BM 65) 0,2 N.
- **St.**, am Würmssee, Seehaupt (ByS 202) 1/4 NO.
- Heinrichau** in Westpr., × Altfeld (PO 37) 8 SO.
- in Schles., Gnadenfrei 2 O, Frankenstein 2 NO. (BF 12. 11).
- Heinrichs**, Eisenwerk, Grimmental (Th 51) 2 NO.
- Heinrichsberg**, Wolmirstedt (MH 17)
- Heinrichsdorf**, × Wriasan a. O. (BS1 67) 1 O.
- bei Greiffenhagen (BS1 9) 3/4 SO.
- Heinrichsfelde** in Pommern, Wangerin (BS1 17) 2 O.
- Heinrichsgrün** in Böhmen, Stadt, × Auerbach im Voigtl. ca. 3 1/2 S, Eger 4 NO. (SW 73. 84).
- Heinrichsgrund**, Dittersbach (NM 56)
- Heinrichshagen**, Greifswald (BS1 54) 1 1/2 S.
- Heinrichshall**, Saline, Köstritz unum., Gera 3/4 NW. (Th 30. 31).
- Heinrichshof**, Tapiau (PO 54) 1 1/2 NW.
- Heinrichsort** bei Liechtenstein, St. Egidien 1 SO, Zwickau 1 1/4 O. (SW 73. 47).
- Heinrichsruh** in Vorpommern, Ferdinandsdorf (BS1 53) 1/4 O.
- Heinrichsthal**, Papierfabr., Hohenstadt (Oest 48) 3/4 NW.
- Heinrichthalwald** (Hennerswalde), Frankenstein (BF 11) 2 S.
- Heinrichswalde**, × Tilsit (TI 1) 2 1/4 W.
- Heinseberg**, Stadt, × T Lindern (BM 8) 2 NW.
- Heinsdorf** (Hinsdorf a. S.), Stamsdorf (ML 9) 1/2 NW.
- bei Reichenbach bei Zwickau (SW 11) 1/2 SO.
- Heinsen**, Holzbinden (Wf 45. Be 1) 1 1/2 N.
- Heinsehm**, Moosbach (Ba 102) 1 1/2 S.
- Rappenaun (Ba 132) 1/2 W.
- Heintrop**, Soest (Wf 13. BM 56) 1 1/2 NW.
- Heinzenbach**, Sobornheim (Sa 34) 4 NW.
- Heinzenedorf**, Skalitz (SNV 33) 4 NO.
- **Öber**, Greiffendorf 1 1/2 NO, Zwittau 2 1/2 SO. (Oest 8. 9).
- **Unter**, Hohstadt (Oest 48) 1 SW.
- **Obergrätz** 1 1/4 NW, Gellendorf 3/4 SW. (OS 34. 35).
- Heiseide**, Reichen 3 S, Sarstedt 1 1/2 N. (Ha 73. 74).
- Heisen**, Paderborn (Wf 7) 2 1/4 S.
- Heisenbüttel**, Oldenburg (Ha 37) 1 1/2 NO.
- Heissum**, Ringelheim (Ba 11) 3/4 SO.
- Heister**, Nonwid (Rh 51) 3/4 SW.
- Heister**, Langenrothe 3/4 SW, Eschweiler 1/4 O. (Rh 7. 6).
- Heiterwang**, Innsbruck (Oest 187) 14 NW.
- Heitzing**, Riedau-Ried (KE 49) 1 N.
- Helka**, Marksubi (Th 44) 1 1/4 NW.
- Helkendorf** bei Brand, Freiberg i. Sachs. (SO 51) 1 1/4 S.
- Helbra**, Eisleben (ML 22) 3/4 NW.
- Helburg**, Stadt, × Hildburghausen 2 S, Coburg 2 1/4 NW, Hassfurt 4 NO. (Th 53. 54. ByS 80).
- Holden**, Venlo (BM 28. Rh 84. NS 2, 62) 1 1/2 SW.
- Holdenbergen**, × Vilbel (MW 22) 1 1/2 NO.
- Holdenflingen**, Holdenheim (Wb 125) 1 1/2 SW.
- Holdungen**, × Sangerhausen 2 1/2 SW, Nordhausen 5 1/2 NO. (ML 24. Th 8).
- Holdenroth**, Neustadt 80) 1 1/2 N.
- Helena**, Laasa (Oest 74) 0 1/2.
- **St.**, Baden (Oest 15) 3/4.
- **Tiefbau**, × (an Pferdeb.) Wittlen (BM 46) 0,2 SW.
- Helena** und **Amalie**, × von Altendorf (Rh 92) unum.
- Heleneberg** × Trier (Sa 22) 1 1/4 N.
- Helfenberg**, Fl., × Lina (KE 64) 3 1/4 NW.
- Helfta**, Eisleben (ML 22) 1/2 SO.
- Helldorf** bei Gottleuba, Pirna (SO 5) 2 S.
- Helldorf**, Stadtoldendorf (Ba 2) 1 S.
- Helldorf**, Stadt, × 2 S, W 2 S.
- Hellicken**, Sinsack (SO 1, 7) 12 Kil.
- Hellingen**, Stadt, × Coburg (Th 54) 2 1/2 W.
- Hellichhausen**, Benninghausen (Wf 11) 1/4 NO.
- Helikofen**, Stünching 1 N, Moosham 1 O. (ByO 17. 19).
- Helimern**, Willibalden (Wf 4) 1/2 O.
- bei Büren, Paderborn 2 1/4 S, Willibalden 2 1/2 W. (Wf 7. 4).
- Helitsee**, Wächtersbach (BöH 13) 3/4 N.
- Helizischen**, Hochofen, Sulzbach (ByO 38) 2 1/4 N.
- Helmbrechts**, Fl., × Münchberg (ByO 72) 1 NW.
- Helmershausen**, Fl., Saizungen 4 S, Walldorf 1 1/2 NW. (Th 45. 49).
- Siehe dagegen Station Heilmarschau, H.N. 13.**
- Helmsch**, Walsdorf (Ba 97) 1 O.
- Helmsch**, Achern (Ba 24) 1 S NW.
- Helmsdorf** bei Bolkenhain, Rubank (NM 53) 1 NO.
- bei Schönau, Hirschberg (NM 49) 2 NO.
- in Sachs., Fischbach (SO 15) 3/4 S.
- Helmsgrün**, Herlasgrün (SW 13) 1/4 SO.
- Helmsheim**, Gondelsheim 1/2 N, Bruchsal 3/4 SO. (Wb 3. 1).
- Helmsdorf**, Fl., Würzburg 2 SW, Werthheim 1 O. (ByS 91. 116).
- Siehe dagegen Station Helmsdorf Ba 31.**
- Helpe**, Arnsweald (OS 57) 2 O.
- Helpenstein**, Neuss (BM 16. Rh 14) 3/4 S.
- Helma**, × Cassel (HN 11) Ha 87) 2 SO.
- Helmen**, Leoschde (Wf 26) 1/2 NO.
- Helmsinghausen**, Haste (Ha 43) 1/4 SO.
- Helstor**, Neustadt a. N. (Ha 23) 2 NO.
- Hemaun**, Stadt, × Regensburg 3/4 NW, Ingolstadt 5 1/2 NO. (ByO 22. ByS 243).
- Hemmergen**, Emmetten (Wf 22) 1/2 N.
- Emmetten 1 SO, Grevin 1 N. (Wf 22. 21).
- Hemben**, Brakel (Wf 40) 3/4 NO.
- Hemeligen**, × Sebaldsdorf (Ha 33) 3/4 S.
- Hemeln**, Münden (Ha 86) 1 1/2 NW.
- Hemer**, × Iserlohn (BM 81) 3/4 NO.
- Hemeringshausen**, Nienburg (Ha 26) 1 1/2 W.
- Hemmerdorf**, Fl., Elze (Ha 75) 1 1/4 S.
- Hemmerhofen**, Radolfzell (Ba 83) 1 S.
- Hemmerde**, × Unha (BM 54) 1 1/4 O.
- Hemmerich**, Nechemt (Rh 40) 1 1/4 SW.
- Hemmerbach**, Horrem (Rh 10) 1/4 S.
- Hemmesen**, Remagen (Rh 46) 1 1/2 SW.
- Hemmiken**, Sinsack (SO 1, 7) 8 Kil.
- Hemmiken**, × T Stuttgart 2 1/4 NW, Asperg 1 1/4 SW, Ditzingen 2 1/4 NW. (Wf 16. 11. 197).
- Hemmikofen**, Meckenbeuren (Wb 51) 1 1/4 S.
- Hemmsendorf**, Wittzenberg 2 1/4 SO, Holsdorf 2 1/4 W. (Ba 9. 21).
- Henczda**, Baretty-Ujtau (Ts 40) 2 NO.
- Heneses-Pasta**, St. Mihály 2 1/2, Leobring 1, Wildon 1 1/2. (Oest 107. 52. 51).
- Henfenfeld**, Heraruck 2 1/2 SW, Ottenheim 4 SO. (ByO 40. 46).
- Henfenfeld**, Tamnar (Th 59) 3/4 NW.
- Hengersberg**, Stadt, × Langau-Isarhofen (ByO 52) 1 1/2 NO.
- Hengsberg**, Lehring 1, Wildon 1 1/2. (Oest 52. 51).
- Hengatofen**, \*Apen 1/4 W, \*Augsnefeln 1/4 O. (O1 12. 13).
- Henkenhagen**, Colberg (BS1 44) 1 1/4 O.
- Henkenhof**, (BS117) 1 SO.
- Henkenhof** im Salaburgischen, Köstendorf-Neumarkt (KE 43) 1/2 SW.
- Henneckenrode**, Ringelheim (Ba 11) 1 1/2 NW.
- Hennersdorf** in Böhmen bei Gabel, Böhm.-Leipa 2 1/4 NO, Kratzau 2 SW. (BM 8. SO 36).
- bei Rumburg (BN 16) 1/4 SO.
- bei Namskau, Nollan (RO 21) 3/4 N.
- bei Landsberg, Einbaun (NM 53) 1 S.
- Frankenstein (BF 11) 1 1/2 S.
- Obhan (ON 4) 1 SW.
- bei Reichenbach i. Schles., Faulbitz (BF 14) 5/8 NO.
- Hennersdorf** bei Jauer, von Brechelsdorf (BF 21) 1 1/2 SW.
- 9** — Lauban 1 N, Heide-Gersdorf 1/2 SW. (NM 43. 42).
- 10** — Görlicz (BG 15. NM 41) 1/2 NO.
- 11** — bei Liebenhau, Greiffenberg (NM 45) 1 1/2 SO.
- 12** — Grotkau 2 SO, Nelase 1 1/2 NO. (NB 5. 1).
- 13** — **Gross**, Fl., × Herrnhut (SO 30) 1/2 SO.
- 14** — bei Camens i. Sachs., Radeberg (SO 14) 2 1/2 NW.
- 15** — **Dür**, Lößau (SO 23) 3/4 SW.
- 16** — **Self**, siehe Seiffennersdorf.
- 17** — **Kl.**, Krippen [Schandau] (SO 9) 1 1/2 W.
- 18** — **PH** (SW 62), Erdmannsdorf 1/2 S, Zschopau 1/2 N. (SW 61. 63).
- 19** — **Lang**, Freiberg i. Sachs. 1 1/2 NW, Haynhohe 1 O, Oederan 1 SO. (SO 51. 57. 52).
- Hennerwitz**, Gr. Peterwitz (Wf 14) 2 W.
- Henkensdorf**, Strassberg (PO 3) 1/4 SO.
- Hennigkendorf**, Luckenwalde (Ba 5) 1 1/2 NW.
- Hennigkorf**, × Spandau (BH 2) 1 1/2 N.
- Henschke**, × Kupferberg (BM 65) 0,2 N.
- Henry Chapelle**, Herbsthal (Rh 2) 1/2 W.
- Henschhausen**, Bacharach (Rh 57) 1/2 NW.
- Hentschleben**, \*Stransfurth (NE 8) 1/2 S.
- Hentschikon**, Wildge (BN 2, 18) 1 1/4 SO.
- Heppach**, **Gross**, Enderbach (Wb 102) 1/4 NO.
- Heppen**, Sassendorf 1/2 NW, Soest 1/2 NO. (Wf 13).
- Heppendorf**, Horrem 1 1/2 W, Buir 7 1/4 NO. (Rh 10. 9).
- Heppenheim** im Loch, Alsey (HL 44) 1/4 O.
- a. d. Weiss, Pfeddersheim (HL 38) 1/2 W.
- Siehe dagegen Station Heppenhausen, H.N. 11.**
- Heppingen**, Remagen (Rh 46) 1/2 SW.
- Heppingshen**, Schopfheim (Ba 112) 1 1/4 NO.
- Hepaisau**, Kiroheim unter Teck (Wb 153) 1 1/2 SO.
- Herbde**, × Wittlen (BM 46) 1/2 SW.
- Herberken**, Riegel (Ba 36) 2 1/2 SW.
- Herberhausen**, Göttingen (Ha 84) 1/2 O.
- Herberholz**, × Wittlen (BM 46) 1/2 SW.
- Herbern**, × Drensteinfurt 1 1/4 SW, Graun 1/2 NW. (Wf 12. 21).
- Herberhof**, Landshut (ByO 10) 1 S.
- Wildon (Oest 51) 1 S.
- Herbertingen** (Wb 181), × Anulendorf (Wb 46) 3 NW.
- Herbertshofen**, Meitingen (ByS 28) 1/4 S.
- Herbigdorf** (Herwigsdorf), Zittau (SO 33) 1 1/2 NW.
- (—), Lößau (SO 23) 3/4 SO.
- Herbitz**, Turmitz 1/2 NW, Karbitz 1/3 O. (AT 2. 4).
- × Saxoniaschacht (AT 14), Karbitz (AT 4) 1/4 O.
- Herblingen**, PH (Ba 78), Schaffhausen (Ba 77) 0,6 O.
- Herbolzheim**, Moosbach (Ba 102) 1 SO.
- Siehe dagegen Herbolzheim PH\* Ba 34.**
- Herborn-Seebach**, Herborn (KM 57) 1/2 NO.
- Herbram**, Beck (Wf 5) 1 1/4 SW.
- Herbrechtlingen**, Ulm 3 SO, Heidenheim (Wb 8. Wb 34. 125).
- Herbrunn**, Aschendorf (Wf 32) 1/4 SW.
- Herbrublen**, Fl., × Ringleben 1 1/4 W, Gotha 3 1/2 NO, Erfurt 4 NW. (NE 9. Th 6. 8).
- Herbstain** in Hessen, Stadt, × Neustadt 6 O, Giessen 7 1/2 O. (MW 9. 14).
- Herbutow**, Halicz (LCl 11) 1 1/2 N.
- Herchen**, × Eltorf (KM 47) 1/2 NO.
- Herde**, × Easen (BM 85) unum.
- Herculesbäder**, **albermäher Badort**, × Welschkirchen 10 O, \*Mohadia 1/4 SO. (Oest 126).
- Herdain**, Breslau (BF 1) 1/4 S.
- Herdern**, Freiburg (Ba 39) 0,2 NO.
- **Griessen H\*** (Ba 71) 1 S.
- Hergenrath**, Astenort (Rh 3) 1/4 N.
- Hergershausen**, Rothengrün (BG 13) 3/4 N.
- bei Seligenstadt, Babenhausen (HL 28) 1/2 SW.
- Hergesweiler**, Winden (Pf 41) 1/4 S.
- Hergisdorf**, Eisleben (ML 22) 3/4 W.

Hergiswyl, Luzern (SO 1, 25) 1 1/2 S.  
 Hering, Diaburg (HL 26) 1 1/2 SO.  
 Heringen, Fl., Gerstunge 1 1/2 SW, Hön-  
 nebach 1 SW. (HN 1, 2).  
 Siehe dagegen Station Heringen ML 27.  
 Heringhausen bei Brilon, Bönenburg  
 (WF 1) 4/4 SW.  
 — Bennigshausen (WF 11) 1/2 NO.  
 Heringdorf, Sieders, & T Anclam 5  
 NO, Sietitz ca. 10 NW. (BSt 55, 10).  
 Herlau, Fl., Winkeln (V8 3, 4) 1/2 St. S.  
 Herlachsdorf, Reibnitz (SO 1), Hirschberg  
 1. Schies. 1/2 SW. (NM 48, 49).  
 Herliwyl, Saubgen (SC 1, 50) 4 Kil.  
 Herkingen, Olten (SO 1, 10) 1 1/2 SW.  
 Herk St. Lambert, Alken (GrCBoig 2, 14)  
 1/2 N.  
 Herlitzhausen, Warburg (HN 17, W1)  
 1/2 NO.  
 Herlikofen, Unterböblingen (WU 110) 3/4  
 W.  
 Hermanic, Josefstadt (SNV 6) 2 1/4 NW.  
 — Chotzen (OeSt 14) 1/2 O.  
 Hermannitz, Landkron (OeSt 50) 1 1/2 NW.  
 Hermannleitz, Stadt, & Pardubitz 1 1/2  
 SW, Prieuz 1 1/2 SO. (OeSt 18, 19).  
 Hermannsborn, Erbig (WF 39) 1 1/2 N.  
 Hermannsburg, Unterfla (Ha 8) 1 1/2 W.  
 Hermann-Schacht, X (SO 66), Dresden  
 (SO 1) 2 8 S.  
 Hermannsdorf, D.-Lissa (NM 38) 1 1/2 S.  
 — Brochshof 1/2 SW, Jauer 1 N. S.  
 (BF 21, 30).  
 Hermannshütte, T Neuwid (Rh 51)  
 1/2 NO.  
 — bei Wittichen, Eisenhütte, T Nür-  
 schan (BW 6) 1 1/2 NW.  
 Hermannstadt (Ung. Oub.), Stadt, & T  
 Aivines (St 15) 8 O.  
 Hermannstein, Eisengrube, Weizlar (KM  
 60, Na 41) 1/2 N.  
 Hermannseifen, Faigendorf 2 1/2 NO, Ma-  
 stig 1 1/2 N. (SNV 11, 10).  
 Heringen, Heidenheim (WU 125) 1 1/2  
 SO.  
 Hermersbach, Unter-n.-Ober-, Biberach  
 (Ba 161) 1 resp. 1 3 N.  
 Hermersdorf, Nieder-u. Ober-, Chemnitz  
 (SW 29) 3/4 SO.  
 — Mührisch-, Zwitau (OeSt 9) 3/4 SO,  
 — bei Münchberg, Trebnitz (PO 5) 1/2  
 NW.  
 Hermskeil, & Türkismühle (Sa 42) 2 1/2  
 NW.  
 1 Hermsdorf bei Braunau 1. Böhm., Wald-  
 denburg 1. Schies. (BF 10, NM 56) 2 8.  
 2 — Berlin 3 NW.  
 3 — in Prov. Preussen, Schlobitten (PO  
 41) 1 SO.  
 4 — in Prov. Brandenburg, Woldenberg  
 (OS 55) 3/4 W.  
 5 — bei Wansen, Grottkau (NB 5) 1 1/2  
 NW.  
 6 — X (BF 105), & T Waldenburg (BF  
 10, NM 56) 3/4 SW.  
 7 — Glogau (NZ 1, OS 43) 1 1/4 SW.  
 8 — Görlich (NM 41) 3/4 SO.  
 9 — Hainau (NM 31) 1/4 W.  
 10 — bei Goldberg, & Liegnitz 3/4 SW,  
 Hainau 2 1/2 S. (NM 33, 31).  
 11 — Reibnitz 1 1/2 SO, Hirschberg 1. Schl.  
 1 1/2 SW. (NM 48, 49).  
 12 — Grünauisch, Waldenburg 2 SW,  
 Dittersbach 1 W. (NM 57, 56).  
 13 — Neisse (N 1) 1 1/2 NO.  
 14 — bei Buchholz, Haibe (BG 4) 1 NO.  
 15 — Wend.-u. Weiswasser (BG 12) 1 1/2  
 NO.  
 16 — Hansdorf (NM 23, NZ 8) 1 1/4 SO.  
 17 — Magdaburg (ML 1) 1 1/2 NW.  
 18 — in Altenburg, Gera (SW 88) 1 1/2 NO.  
 19 — bei Lichtenstein, Bohnstein-Ernst-  
 enthal (SW 42) 1/2 SW.  
 20 — bei Gethain, Horna (SW 93) 1 1/2  
 SO.  
 21 — mit Brennerei, Döbeln (LD 28) 1 O.  
 22 — bei Lausa, Kadeberg (SO 14) 1 1/4  
 NW.  
 23 — bei Frauenstein, Freiberg 1. Sachs.  
 (SO 51) 2 1/2 SO.  
 24 — Ober-, Tharandt 1/2 N, Pötschappel  
 1/2 NW. (SO 48, 45).  
 25 — Königstein (SO 8) 1 SW.  
 26 — Hiltner, Krippen [Schandau] (SO  
 9) 2 O.  
 Hermetfeld, Apolda (Th 11) 3/4 S.  
 Hermswalde, Sommerfeld (NM 191) 1 1/2 NO.  
 Hermuthheim, & Kalschoren (Rh 38) 1/4  
 NW.

Hernad, Pilsa (OeSt 100) 1 1/4 S.  
 Hernals, & Wien 3/4 NW, Penzing 1/2  
 NW (KE 1, 2).  
 Herndorf bei Wiegandthal, Graiffen-  
 burg 2 1/4 SW, Rabishau 1 1/2 SW. (NM  
 45, 46).  
 Heroldsberg, Fl., & Nürnberg 1/4 NO,  
 Stadt 1 1/4 NW, Erlangen 1 1/2 SO. (ByO  
 45, 42, Bf 51).  
 Herols, Schleiftern (BbH 10) 3/4 W.  
 Herrenalb in Würzburg, Badorf, & T  
 Rittingen (Ba 15) 2, 2 NW.  
 Herrenberg, Stadt, & T Stuttgart 3 1/2  
 SW, Tübingen 2 1/4 NW. (WU 16, 135).  
 Herrenbreitungen, & Wernshausen 2 1/4  
 NW.  
 — Immelsborn 3/4 SO. (Th 47, 46).  
 — Siehe auch Breitenau.  
 Herrensorgestedt, Kösen (Th 13) 1 1/4  
 NW.  
 Herrenwalde, Gr.-Schönau (SO 41) 3/4  
 Herrenhütte, Mögeldorf (ByO 44) 1 1/2 NW.  
 SW.  
 Herrenweise, Fretzenwalde. O. (BSt 49)  
 3/4 NO.  
 Herrenzimmern bei Rottwald, Thalbau-  
 en (WU 147) 1/4 W.  
 Herrhausen, Seesen (Ra 8) 1/4 S.  
 Herrieden, Stadt, & Ansbach (ByS 152)  
 1/4 SW.  
 Herringen, Hamm (BM 95, KM 21, Wf  
 15) 1 SW.  
 Herringhausen, Herford (KM 29) 1/4 NW.  
 Siehe dagegen Haringhausen.  
 Herringen, T Soest (Wf 13, BM 56) 3/4  
 NW.  
 Herrschried, Murg 1 1/2 N, Sickingen  
 3 1/2 N. (Ra 63, 62).  
 Herrliberg, Zürich (SNO 2, 19) 2 1/2 SO.  
 Herrmannsdorf bei Elterlein 1. Sachs.,  
 Annaberg 3/4 W, Schwarzenberg 1 1/2  
 NO. (SNW 70, 58).  
 Herrnsauerkarten, Hohenau (KFN 9)  
 2 1/4 NW.  
 Herrndorf, Spitzelndorf (NM 54) 1 1/2 N.  
 Herrnschneid, Hanau 2 1/4 NO, Gelnau-  
 gen 1 1/2 NW. (BbH 17, 14).  
 Herrngriewald, Neufabra bei Ergoldsbach  
 (ByO 15) 1 1/2 NW.  
 Herrnsprache, D.-Lissa (NM 38) 3/4 NO.  
 Herrndorf, Hirschald (ByS 55) 1 1/4 SW.  
 Herrnsheim, Worms (HL 1) 1/2 N.  
 Herrnskreitosen, Krippen [Schandau]  
 (SO 9) 1 1/2 SO.  
 Herrnsradt, Stadt, & Rawics (OS 37)  
 2 SW.  
 Hersehbach, & Neuwald 3 1/2 NO, Wisen-  
 3 1/4 S, \*Hadamar 3 1/2 NW. (Rh 51,  
 KM 50, Na 48).  
 Hersehweiler, Kusel (Pf 64) 1/4 NW.  
 Hersehweilen, Boppard (Rh 54) 1 1/2 SW.  
 Herseil, Roldorf 1/2 NO, Bonn 1 NW.  
 (Kf 11, 26).  
 Herstlitz, Saubgen (SC 1, 50) 4 Kil.  
 Herste, Dröbzig 3/4 SO, Brakel 1/4 SW.  
 (Wf 39, 40).  
 Herstein, Oberstein 1 1/2 N, Fischbach 1 1/4  
 NW, Kirn 1 1/2 W. (Sa 38, 34, 36).  
 Herstelle, & Carishaus 1/4 W, Höxter  
 1 1/2 S. (HN 20, Wf 42).  
 Herien, Horne (KM 15) 1 1/4 NW.  
 Herthen, bei Rheinfelden (Ba 59) 7 O, W.  
 Herwigswalde, Bischofswald (SO 17)  
 1/2 N.  
 Herin, PH (SNV 26), Kostelets 3/4 N,  
 Schwadowitz 1/2 SO. (SNV 25, 27).  
 Heringen, Sobliengen (Ba 47) 1/2 S.  
 Heringhausen, Cassel 1 1/4 SW, Gun-  
 tershausen 1/2 W. (HN 11, MW 3).  
 Herwigswaldau, & Janer (BF 20) 3/4  
 NO.  
 Herwin, Elten (NR 1, 18, Rh 76) 1 1/2 W.  
 Herwigsdorf, Zitzau, siehe Herbigdorf.  
 Herxheim bei Rheinfelden, & Rohr-  
 bach (Pf 40) 1 O.  
 — am Berg, Dürkheim (Pf 54) 1/4 N.  
 Herzberg, Alt-, Herzberg (Ba 22) 1 1/2 W.  
 & Wangerin (BSt 17) 7 SO.  
 Siehe dagegen Station Herzberg Ba 22 und  
 Ha 30 (am Harz).  
 Herzberg, K., Rheda (KM 25) 3/4 NW.  
 Herzersdorf, Zuckerfabr., Gollzow 1/2 SO.  
 Cüstrin 1 SO, Podelski 1 1/4 NW. (F 2  
 8, 69).  
 Herzfeld, Soest (Wf 13, BM 56) 1 1/4 N.  
 Herzfelde, Strausburg 1 SO, Erkner 2  
 NO. (PO 3, NM 5).  
 — bei Tempeln, Wilmersdorf (BSt 46)  
 5 W.

Herzlake, & Lingen 4 NO, Meppen 3  
 O. (Wf 23, 28).  
 Herzlich, Aarau (NC 1, 13, SN 2, 30) 2.  
 Herzogenaubütte, Cham, Bayern (ByO  
 64) 1 1/2 NW.  
 Herzogen-Aurach, Stadt, & Emskirchen  
 1 1/2 O, Erlangen 1 1/2 SW. (ByS 160, 51).  
 Herzogenburg, Fl., & St. Fülten (KE 12)  
 1 1/2 NO.  
 Herzogenweiler, Donaueschingen (Ba  
 185) 2 NW.  
 Herzogsd., Wiesau (ByO 84) 1 1/4 NW.  
 Herzogreuth, Passau (ByO 58, KE 64)  
 5 NO.  
 Herzogswaldau bei Bunzlau, Siegers-  
 dorf (NM 28) 1 S.  
 — bei Lützen, Gr.-Rosen (BF 19) 1/4 NW,  
 — bei Lüben, Liegnitz (BF 23, NM 33)  
 2 1/2 NO.  
 — Grottkau (NB 5) 1 N.  
 Herzogswalde, Tharandt (SO 46) 1 NW.  
 — Schlobitten (PO 41) 3 1/2 SO.  
 Herzpurg, Angermünde (BSt 6) 3/4 S.  
 — bei Wittkeo, Zeritz (BSt 8) 3 1/4 N.  
 Hesel, & Leer (Wf 55) 1 1/4 NO.  
 Hessepe, Gr.-u. Kl., Meppen (Wf 26) 1 1/4  
 SW.  
 Hessepe Twiest, Meppen (Wf 28) 8 SW.  
 Heschach, & Stuttgart (WU 16) 1/4 SW.  
 Hesselbach, Schweinfurt (ByS 84) 1 1/4  
 NO.  
 Hesselendorf, Wächtersbach (BbH 13) 1 1/2 N.  
 Hesselhurst, Kork 0 8 S, Offenburg 1  
 NW. (Ba 156, 28).  
 1 Hesselburg am Fallstein, Fl., & Mattierzell  
 7/4 SW, Jarzhelm 1 1/2 SW. (Ba 16, 17).  
 Hessewhagen, Wilmersdorf (BSt 46) 1/4  
 NW.  
 Hesselthal, & Hall (WU 79) 1/2 O.  
 — Aschenburg (PH 10) 1 1/2 SO.  
 Hesseerde, Nordhausen (ML 28) 1 1/2 NW.  
 Hesseheim, Frankenthal (Pf 19) 1 1/2 N.  
 Hesseheim, Badheim (WU 53) 1/2 NO.  
 Hessehohe, Wiesbaden (Na 1, T 10) 3/4 NO,  
 — Othofen (HL 2) 1 1/2 N.  
 Heseborn, & Zuckerfabr., Hildmersleben  
 1 1/4 S, Nienhagen 1 1/2 SO, Diphuth 3/4  
 NO, Weggelien 1 1/4 O. (MfS 11, 8, 10).  
 Heteny, Neu-Bony (OeSt 72, OeSt 141)  
 1 NO.  
 Heten, St. Mihály (OeSt 107) 1.  
 Hettenbahn, Wiesbaden (Na 1, T 10) 1 1/4  
 NW.  
 Hettenheim, Thonerdegruben, Monheim  
 (UL 39) 1 1/4 SW.  
 Hettenroth, Oberstein (Sa 38) 1 1/4 NW.  
 Hettenen, Nörten (Ha 82) 1 W.  
 Hettershausen, Göttingen (Ha 84) 3/4  
 W.  
 Hettingen, Stadt, & Reutlingen (WU 132)  
 4 1/2 S.  
 Hettschdt (Hecksttd), Stadt, & T Eis-  
 leben 2 N, Bernburg 3 SW, Aeseher-  
 leben 1 1/2 S, (ML 22, MH 39, 30).  
 Hettingen, Oberstein (Sa 38) 1 NW.  
 Hetzback, Scherzschlager, Darmstadt  
 6 SO, Dieburg 4 1/2 SO. (HL 24, 26).  
 Hetzdorf, Oederan (NO 58) 3/4 SW.  
 Hetzerath, & Trier (Sa 22) 2 1/4 NO.  
 Heubach, Stadt, & Unterböblingen (WU  
 110) 1/2 N.  
 — (ByS), Stadt, & Aschenburg  
 0 — (ByS) 10, HL 30) 4 1/4 S.  
 — Diarig (HL 26) 1 1/4 SO.  
 — Eisfeld (Th 53a) 1 N.  
 — in Hessen, Elten (BbH 9) 1 1/4 NO.  
 Heuberg, Steinen (Ba 210) 3/4 N.  
 Heubisch in Sachsen-Meiningen, Neu-  
 stadt (Th 51) 3/4 SO.  
 Heubude, Dangig 1 NO, Neufahrwasser  
 3/4 SO. (PO 74, 75).  
 Heubuden, Marienburg (PO 36) 3/4 NW.  
 Heubelheim, Glessen (KM 61, MW 14)  
 1/2 W.  
 Heuchlingen, Möglingen (WU 111) 1 1/2 N.  
 Heukewalle, Schmölitz 2 1/4 NW, Ronn-  
 burg 1 1/4 N, Zeitz 1 1/4 S. (SW 85, 87,  
 Th 27).  
 Heudorf, Nensingen # 1 NW, Stockach  
 1, 3 NW. (Ba 191) 192).  
 — Mödling (OeSt 10) 1 SW.  
 Heufeld, St. Robert (OeSt 115) 1 1/4 S.  
 Siehe dagegen Station Heufeld Bys 154.  
 Heufelden, Ebingen (WU 172) 2 NO.  
 Heuneweller, & Sarrütz 2 O, Saarbrücken  
 2 NW (Sa 15, 5).  
 Heuten, Heiligenstadt (ML 33) 1 SO.  
 Heuterode, Heiligenstadt (ML 33), siehe  
 Stein-u. Wüst-Heuterode.  
 Heuweiler, Denslingen # (Ba 38) 1/2 SO.

Hensvensen, Nörten (Ha 82) 1 1/4 NW.  
 Heven, Stadt, & Kapčina (US14) 2 1/2 S.  
 Hevis Györk, Aszód (UN 8) 1/4 SO.  
 Heviz, & Tura (UN 9) 3/4 NO.  
 Heyda in Böhmen, siehe Haida.  
 Heyda, Neisse (NB 1) 3/4 SO.  
 Heydt, von der, Gröb (Sa 54), Burbach (Sa 8) 5/4 N.  
 — an Pfardob. d. fiscal. Steinkohlen-  
 grube Glöckau, Ibbenbüren (Ha 61)  
 0,1 NO.  
 Heydekrug, Stadt, & T Tillat (TI 1)  
 6 1/4 NW.  
 Heyersum, Saline, Nordstemmen (Ha 71)  
 1/2 SO.  
 Heynswalde, siehe Hainswalde.  
 Hezeg, Havr (U 10) 1 NO.  
 Hibernia, & Gelse kirchen (KM 14) ann.  
 Hildes, Kärth, Galanthe (Oest 80) 1/4 W.  
 Hildenhäuser, Horford (KM 29) 3/4 NO.  
 Hiddinghausen, Neu, & X Gevelsberg  
 (BM 41) 0,9 NW.  
 Hidingel, Münster (Wf 20) 2 1/4 SW.  
 Hildweg, Komárčarov (Oest 119) 3 1/2.  
 — Tissa-Lács (Ts 20) 1/4 SW.  
 Hiesfeld, Dinslaken (KM 37) 1/4 O.  
 Hiltzink, Fehrlin, & Wien 1/2 SW.  
 — Patsching 1/2 S, Heizendorf 0,4 NW (KE  
 1. 2 Oest 5).  
 Hiltzendorf bei Chemnitz, Wiesa (KE  
 54 SW 59) 3/4 NO.  
 — bei Ronneburg (SW 87) 1 S.  
 Siehe dazugehörige Hiltzendorf SO 50.  
 Hiltzheim, Nieder-, Gau-Algeheim  
 (HL 16) 3/4 S.  
 — Ober-, Bingen (HL 18) 1 1/4 S.  
 — Wald-, Langen-Lonsheim (Sa 26)  
 3/4 W.  
 Hiltzschbach, Stadt, & Crenzthal (BM  
 77) 1 1/4 NO.  
 Hiltzbrandshagen, Miltzow (BSt 58)  
 3/4 SW.  
 Hilden, Stadt, & T Hochdahl 1 S, Obiliga-  
 wald 1/2 W, Benrath 1/2 O (BM 32. 96.  
 KM 6).  
 Hildern, Stadt, & Salzenberg 5 1/4 SW,  
 Müdingen 5 W (Tz 45. 50).  
 Hildersrieden, Sursee (SC 1, 20) 3 SO.  
 Hildmannfeld, Bühl (Ha 22) 0,9 SW.  
 Hildenroth, An (KM 49) 3/4 S.  
 Hildersdorf in Böhmen, Bischofswald  
 (SO 17) 1/2 SO.  
 Hille, & Minden 1 1/2 NW, Oeynhaus 2  
 N (KM 33. 31).  
 Hillehausen, Bielefeld (KM 86) 7/8 SO.  
 Hillelshelm, Rh 29, Fl., & Cail 4 SO,  
 Coblenz 9 W (Kh 25. 52).  
 — Alheim (HL 4) 3/4 W.  
 Hilmersdorf, Zschopau (SW 65) 1 SO.  
 Hillehede mit Höhr, Coblenz 1 1/4 NO  
 (Rh 52), Ems 1 1/2 NW (Na 22).  
 Hilpertau, Maggenstern (Ba 17) 2 O.  
 Hiltzstein (Hilpstein), Stadt, &  
 Pleinfeld 2 NO, Roth 1 1/2 SO (By 81. 45).  
 — bei Gröbenberg, Erlangen 3 1/2 NO,  
 Lanf 2 1/2 N, Bayreuth 5 1/4 S, Forch-  
 heim 2 1/4 SO (By 8. 51, By 0. 42. 80.  
 By 8. 53).  
 Hiltzsch, Stadt, Neckargemünd 0,6 S,  
 Bammthal 0,3 N, Sinsheim 0,9 S,  
 Steinsfuch 0,8 W (Ba 92. 129. 128. 93).  
 Hiltzschach, Saarbrücken (Sa 5) 1 1/4 NW.  
 Hiltzweiler, Meckenbeuren (Wd 51)  
 1 S.  
 Hiltzkrillingen, Heppenheim (MN 11)  
 3 SO.  
 Hiltzrup, PH Wf 19, Münster (Wf 90)  
 0,84 S.  
 Hiltzshausen bei Einbeck, Salder-  
 heiden (Ha 50) 2 1/4 W.  
 — Münden (Ha 86) 1/2 N.  
 Hiltzingen, & Gottandingen (Ba 80)  
 2 N.  
 Hiltzbergen, Beyvensen (Ha 83) 1 1/4 O.  
 Himmelsberg, Eisenwerk, Feldkirchen  
 (KR 37) 1 NW.  
 Himmelfirst Erbstollen, (an Eisenb.)  
 Kupferd. 0,5 N, Ueberruhr 0,4 S (BM  
 63. 64).  
 Himmelfelst, Düsseldorf (BM 29. KM 7)  
 1/2 S.  
 Himmelforten, Glödenboden (PO 40) 6 1/2  
 S.  
 Himmelsberg, & Kl. Fara (NE 3) 1 1/4 SW.  
 Himmelsbüttel, Landsberg W (PO 13) 1 N.  
 Himmelsbüttel, Hildesheim (Ha 70) 1/2 W.  
 Himmelsbüttel, Zawadzki (RO 7) 1 1/2 SW.  
 Himmelhofen, St. Goarhausen (Na 14)  
 1/4 NO.

Himmelhäuser, Altenbeken 1 1/2 NO,  
 Urelburg 1 1/2 NW (Wf 6. 39).  
 Himmelfang, & Immenstadt (By 8) 1 1/4  
 SO.  
 Himmelfangen, Stockach (Ba 192) 0,3 NW.  
 Himmelfang, Goldbeck (MH 23) 3/4 NO.  
 Himmelfang, Alt-Königs (NM 47) 1/4 SW.  
 Himmelfang, Mochau (Hy 019) 1 NO.  
 — Nieder-, Künching (Hy 17) 1/4 N.  
 Himmelfang, Bakel (Wf 40) 1 1/2 N.  
 Himmelfang bei Gaidern, Grafrath 1/2 W,  
 Loberich 1/2 N, Kaldenkirchen 3/4 O  
 (Rh 81. 82. 83).  
 Himmelfang, Emden (Wf 38) 1/2 N.  
 Himmelfang, Peggau (Oest 84) 1/2 N.  
 Himmelfang, Neuss (BM 16 Rh 14) 1/2 NW.  
 Himmelfang, Constanz (Ba 97) 0,3 NO.  
 Himmelfang, Thamar (Tz 54) 1 1/2 NO.  
 Himmelfang, Schlößhörn (Bh 10)  
 1 N.  
 Himmelfang, Bräunau (Oest 7) 1/2 N.  
 Himmelfang, PH Ba 180, Immenzingen  
 (Ba 179) 0,6 SW.  
 Himmelfang, Wetsikon 1 1/4 SO, Bubikon 1  
 N (V 8. 3. 4, 48).  
 Himmelfang, Carolinenhorst (BSt 13) 1 1/4  
 NO.  
 — Glog u. (NZ 1. OS 45) 1 1/2 NO.  
 Himmelfang, Matteredorf (Oest 80) 1.  
 — Neustadt (Oest 22) 2 1/2.  
 Himmelfang, & Posthaus in der Nähe von  
 Hudenbach (HN 20. Oest 42).  
 Himmelfang, Rottenburg (Wf 137) 1 SW.  
 Himmelfang, Stadt, & Amberg 1 1/2 NO.  
 Sulzbach 2 1/2 NO, Wernberg 2 1/2 W  
 (By 1. 38. 37).  
 — Rottenburg (Wf 137) 7/8 NO.  
 — Ualw 1/2 N, Pforzheim 1 1/4 S (Wf  
 303. 207).  
 Himmelfang bei Etselwang, Neukirchen  
 (By 0 38) 1 1/2 NW.  
 — bei Thamar (Tz 52) 1 1/4 NO.  
 Himmelfang, B. Schütz, Stadt, & Renth 3  
 SW, Hof 1 1/2 NW (SW 18. 20).  
 — Stadt, & Soss 2 1/2 SO, Plattenberg  
 1 1/2 NO (Ba 56. 72).  
 Siehe dazugehörige Stationen Hirscheberg,  
 RN 5 u. NW 49.  
 Hirschenberg, Passau (By 0 58. KE 54)  
 3 1/4 O.  
 Hirschenstadt in Böhmen, Schwarzen-  
 berg (NW 58) 2 S.  
 Hirschefeld, Glödenboden (PO 40) 1 S.  
 — Borsdorf (LD 8) 3/4 SW.  
 — Gosen (LD 30) 1 SO.  
 Hirschefelden, Sprottau 1 1/4 NW, Sorau  
 3 1/2 O (NZ 5. NM 22).  
 Hirschefeld, Bernau bei Berlin (BSt 2)  
 2 1/2 O.  
 — Stadt, & Herrnhut 1 1/2 SO, Zittau 1  
 NO, Görlich 3 1/2 SW (SO 30. 33. 27).  
 Hirschenhausen, Weilburg (Na 36) 2 1/2 NO.  
 Hirschenhorn, Stadt, & Heidelberg 2,4 NO,  
 Neckargemünd 4,8 NO (Ba 5. 92).  
 Hirschenland, Rosenberg H\* (Ba 111)  
 1/2 N.  
 — Mönzingen H\* (Ba 191) 1 1/2 NW.  
 Hirschealt, Meckenbeuren (Wd 51) 1/2  
 SW.  
 Hirschehling, Gelselshöring (By 0 16) 1/2 N.  
 Hirschehlfen, Fiorado (KFN 2) 3/4 SO.  
 Hirschehthal, Aarau (SC 1, 13 SN 2, 30)  
 1 1/2 S.  
 Hirschehwall, Payerbach (Oest 28) 1/2  
 Hirschehwall, Leobsdorf (Oest 18) 1/2  
 Hirschehwall, Keister 1/4 W, St. Goar 1/2  
 NW (Na 15. Rh 55).  
 Hirschenhain, Hammerwerk, Friedberg 4 1/2  
 O, Nieder-Wollstadt 5 NO (MW 18. 19).  
 Hirschehwall, Friedrichthal (Ba 2) 1 1/2 N.  
 Hirschehwall, Eisenhammer, Beraun (BW 16)  
 1/2 NW.  
 Hirschehwall, Stadt, & Langenfeld (KM 5) 3/4  
 S.  
 Hirschehwall, Hauptstahl (Pf 4) 1/2  
 NW.  
 Hirschehwall, Echem 1/2 NO, Hohnstorf 1/2  
 SO (Ha 19. 20).  
 Hirschehwall, Neunkirchen (Oest 24) 2 1/2.  
 Hirschehwall, & Stelle 1 1/4 W, Harburg 1 1/2 S  
 (Ha 16. 17).  
 Hirschehwall, Winterthur 4 1/2 SO, Wetsikon  
 3 S (V 3. 14. S. 49).  
 Hirschehwall, Stadt, & T Beyvensen 5 NO,  
 Hohnstorf 3 SO (Ha 11. 30).  
 Hirschehwall, Arnswalde 2 SO, Augustswalde  
 3 NW (OS 47. 56).  
 Hirschehwall, Gras 1 1/4, Gratzweid 2 (Oest  
 48. 46).

Hitzkirch, Emmenbrücke 3 1/2 N, Aarau  
 5 1/2 SO, Sursee 3 1/4 SW, Glisikon 2 1/4 SO  
 (SC 1, 24 1. 18. 1. 20. SN 2. 54).  
 Hitzkirchen, Weichtersbach (Bh 13)  
 1 N.  
 Hitzkirchen, Elbe-Teinitz (Oest 21) 1 NO.  
 Hitzkirchen, Starejolo (LCJ 3) 1 SO.  
 Hitzkirchen, Tarnitz (T 2) 3/4 SW.  
 Hitzkirchen, Luzern (LCJ 30) 1 1/4 W.  
 Hitzkirchen, Stadt, & Pardubitz 5 SO,  
 Ubersko 1/2 S, Zwitau 4 1/2 W (Oest  
 18. 16. 9).  
 Hitzkirchen, Prag (Oest 27) 3/4 SW.  
 Hitzkirchen, Zütl 2 1/4 S, Horowitz 1 1/2 O  
 (BW 15. 14).  
 Hitzkirchen, Gross-, Fl., Elbe-Teinitz (Oest  
 21) 3 NW.  
 — Klein-, Elbe Teinitz 2 1/2 NW.  
 Hitzkirchen, Königgrätz (SNV 3) 1 1/2  
 NW.  
 Hitzkirchen, Wagsitz (Oest 35) 1/2 SO.  
 Hitzkirchen, Aschaffenburg (By 8 103) 1 1/2  
 SO.  
 Hitzkirchen, Dorarstehbach H\* (LD 7)  
 3/4 NW.  
 Hitzkirchen, Woltrus (Oest 32) 1 W.  
 Hitzkirchen, Görlich (MN 41) 3 SW.  
 Hitzkirchen, Emendingen (Ba 37) 1/2 O.  
 Hitzkirchen, Freiberg (Ba 38) 1 NW.  
 2 — Böhl 1/2 N, Mutterstadt 1/4 SW, Dei-  
 desheim 1 O (Pf 13. 15. 50).  
 3 — Horb (Wf 142) 1/2 NO.  
 4 — Reichenbach 1/4 S, Kirohalm u. T.  
 1 NO (Wf 23. 153).  
 5 — Vaihingen (Sarheim) (Wf 8) 1/2 SO.  
 6 — Umendorf (Wf 42) 1 SW.  
 7 — Wailingen (Wf 101) N.  
 8 — Alt Hegenberg (By 8 119) 1/2 NW.  
 9 — Emmenbrücke (SC 1, 24) 1/2 N.  
 10 — Sempach (SC 1, 22) 3/4 O.  
 Hitzkirchen, Langgöns (MW 15) 1/2 NW.  
 Hitzkirchen, Trompet (RM 23) 1 1/2 NO.  
 Hitzkirchen, Straussenberg (PO 3) 1/2 NO.  
 Hitzkirchen, St. Wendel (Sa 43) 1/2 N.  
 Hitzkirchen, Station Hochfeld, Ba 88.  
 Hitzkirchen, Neckarort (Ba 101) 0,3 S.  
 Hitzkirchen bei Erfurt, Diestendorf (Tz 7)  
 3/4 S.  
 — Gotha (Tz 6) 1 N.  
 — Worms (HL 1) 1/4 N.  
 Siehe dazugehörige Station Hitzkirchen, T 6.  
 Hitzkirchen bei Langenau, Kohlhart (NM  
 26) 1 1/2 SW.  
 2 — Görlich (NM 41) 1 1/2 NO.  
 3 — Brochshof 1/4 N, Liegnitz 1 S (BF  
 21. 25).  
 4 — Bautzen (SO 20) 1 1/4 SO.  
 Hitzkirchen, Buir 1 1/4 SO, Votweis  
 1/2 NO (Rh 9. 30).  
 Hitzkirchen, Schleissheim (By 0 3) 1/2 SO.  
 Hitzkirchen, Eisenhammer, Neuss (BM 16.  
 Rh 14) NO.  
 — Tans (BW 2) 1 1/2 SW.  
 Hitzkirchen, Lufzenberg (Ba 65) 1/2 NO.  
 Hitzkirchen, Stadt, & Saml (SNV 14)  
 2 NO.  
 — Offingen (By 8 108) 2 1/2 NO.  
 — PH (Fz 3). Wilhelmabad 3/4 NW, VII-  
 bel 1 1/2 SO (FH 4 MW 22).  
 — Nieder u. Ober-, Landau (Pf 39)  
 1 NO.  
 Siehe dazugehörige Station Hitzkirchen, By 52.  
 Hitzkirchen, Lügern 1 SO, Marchegg  
 1 N (KFN 6 48).  
 — Auerbach (MN 9) 1/4 NO.  
 — (Hochstetten) Münster a. St. (Ba 31)  
 3/4 SW.  
 Hitzkirchen, Freiberg (Ba 39) 2 1/4 W.  
 Hitzkirchen, Erfurt (Tz 8) 1 O.  
 Hitzkirchen, St. Miklos (Oest 68) 1 O.  
 — Sziget, St. Miklos (Oest 68) 1 1/4 S.  
 Hitzkirchen, Glödenboden, Gotsberg (NM 55)  
 1/2 S.  
 Hitzkirchen, & Woldenberg (Oest 2) NO.  
 Hitzkirchen, Hildesheim (Ha 70) 1 1/2 SO.  
 Hitzkirchen, Tabak u. Hopfenau, & T  
 Wiesloch 1,2 W, Friedrichthal 1 1/4 W  
 (Ba 6. 2. MN 16).  
 Hitzkirchen, Szakálháza (Oest 118) 2 1/2 N.  
 Hitzkirchen, Oimutz (KFN 58. Oest 43)  
 1/2 O.  
 Hitzkirchen, Kraljavec (Oest 116) 1/2  
 Hitzkirchen, Lemberg (LCJ 1. OCL 29)  
 1 1/2 SW.  
 Hitzkirchen, & Salye (Oest 81) 3/4 SW.  
 Hitzkirchen, Würzburg (Ba 125) 0,6 W.  
 Hitzkirchen, Waldau (Ba 68)  
 2 N.

**Höchst**, Gehlhausen (BbH 14)  $\frac{1}{2}$  O.  
— bei Gross-Karben, Hanan (BbH 17).  
FH 5 2  $\frac{1}{2}$  N.  
— Im Odewald, Darmstadt 4 SO, Dieburg 3 SO (HL 24. 26).  
**Höchstädt** (ByS), Stadt.  $\heartsuit$  Neustadt a. A. 2  $\frac{1}{2}$  NO, Mertingen 3 SW, Forchheim 2 W, Erlangen 3 NW (ByS 17. 20. 35. 51).  
**Höchstädt a. Donau**, Stadt.  $\heartsuit$  Donauwörth 2  $\frac{1}{2}$  SW, Günzburg  $\frac{3}{4}$  NO, Meltingen 3 NW (ByS 31. 307. 28).  
**Höchsten**, Steinsbrück, Schwerte (BM 93)  $\frac{1}{2}$  N.  
**Höchstetten**, Kl., Horzogenbuchsee (SO 1. 31) 7 Kil.  
**Höckelheim**, Northelm (Ha 81)  $\frac{3}{4}$  W.  
**Höckendorf**, Damm bei Stettin (BSt 12)  $\frac{1}{2}$  S.  
— bei Meerau, Glauchau (SW 22)  $\frac{3}{4}$  NW.  
— bei Königsbrück, Radeberg (SO 14)  $\frac{1}{2}$  N.  
*Siehe dagegen Station Höckendorf, SO 47.*  
**Höcking**, Ober- u. Nieder-, Landshut (ByO 10) 6 NO.  
**Höfchen** Commende, Breslau  $\frac{1}{2}$  SW.  
— Maria-, Breslau (NM 39)  $\frac{3}{4}$  W.  
**Höfel**, Graßenberg (N 45)  $\frac{1}{2}$  NO.  
**Höflein**,  $\heartsuit$  Bruck a. L. (OeSt 63)  $\frac{1}{2}$  NW.  
— Gross-,  $\heartsuit$  Wiener-Neustadt 3 NO, Oedenburg  $\frac{1}{2}$  NW (OeSt 22. 27).  
**Höfles**, Oiteausen (ByO 41)  $\frac{1}{2}$  NW.  
**Högen**, Hartmannsbof (ByO 38)  $\frac{1}{2}$  SO.  
**Högling**, Freiböls (ByO 31)  $\frac{1}{2}$  NO.  
**Högveys**, Sifok (OeSt 125) 6.  
**Höhenstadt**, Mineralquelle, Passau (ByO 68)  $\frac{1}{2}$  NW.  
**Höhlenbach**, Bergwerk, Horchheim (Rh 59) 1 NO.  
**Höhn**, Coblenz  $\frac{1}{2}$  NO, Horchheim 2 NO (Rh 52) 59.  
**Höhnestadt**, Teutschenthal (ML 20)  $\frac{3}{4}$  NW.  
**Höhr**, Ober-Lahnstein  $\frac{2}{3}$  NO, Ems  $\frac{1}{4}$  NO (Na 19) 22.  
**Höhebeck**, Münsterbilsen (AM 11)  $\frac{1}{2}$  NO.  
**Höhl**, Darlesbach (W 47)  $\frac{1}{2}$  SO.  
**Höllenstein**, Aschbach (KE 21)  $\frac{1}{2}$  SO.  
**Höllstein**, Steinen (Ba 210) 0.13 S.  
— Liestal (SO 1, 8)  $\frac{1}{2}$  SO.  
**Hömburg**, Nassau (Na 23)  $\frac{3}{4}$  NW.  
**Hoenken**, Eschweiler (Rh 6)  $\frac{1}{2}$  NW.  
**Hönnlingen** (Rh 102), bei Adenau,  $\heartsuit$  Remagen (Rh 46) 4 SW. 4.  
— bei Neuendorf, Remagen  $\frac{1}{4}$  SO, Brohl  $\frac{1}{2}$  N (Rh 46. 49).  
— Kalchchuren (Rh 38)  $\frac{1}{2}$  NO.  
**Hoensbroek**, Valkenburg (AM 6)  $\frac{1}{2}$  N.  
**Höntrop**, Wattenscheidt (Rh 94)  $\frac{1}{2}$  SO.  
**Hörbach**, Herborn (KM 57)  $\frac{3}{4}$  S.  
**Hörbach** bei St. Georgen (K 35).  
— Pölsbach (OeSt 60) 20.  
**Hörhering** a. d. Rott, Landshut (ByO 10) 4  $\frac{1}{2}$  SO.  
**Hörbrunn**, Glasfabr., Wörgl (OeSt 180) 3 SO.  
**Hörder Kohlenwerk**,  $\times$  an Industrie-Röhde 0.7 NO, Aplerbeck 0.5 N (BM 51. 53).  
**Hördten**, Mungensturm 1, 2 O, Rastatt 1, 7 O (Ba 17) 18.  
**Hörl**, Niederlatt (SO 2, 40)  $\frac{1}{2}$  N.  
**Hörnerkirchen**, Horet (AK 6) 1 NO.  
**Hörnitz**, Alt-, Zittau  $\frac{3}{4}$  W, Haynewalde  $\frac{1}{2}$  SO (SO 33. 39).  
— Neu-, Zittau  $\frac{1}{2}$  NW, Haynewalde  $\frac{1}{2}$  SO (NO 33. 39).  
**Hörnsheim**, Langörs (MW 15)  $\frac{1}{2}$  NW.  
**Hörsteln**, Fl., Dettlingen (FH 8)  $\frac{1}{2}$  NO.  
**Hörstelgau**, Watterhausen (Th 35)  $\frac{1}{2}$  NO.  
**Hoerste**, Gesecke (Ha 84) 1 NW.  
*Siehe dagegen Station Hoerzel, Ha 63.*  
**Hörsching**, Nieuwerk 1 NO, Geldern  $\frac{1}{2}$  SO (Rh 69. 70).  
**Hörsau**, Alfeld (Ha 77)  $\frac{1}{2}$  SO.  
**Hösabach**, Aschaffenburg (ByS 102) FH 10  $\frac{1}{2}$  NO.  
**Hösseringen**, Soderburg (Ha 9)  $\frac{1}{2}$  S.  
**Hössinswarth**, Winterbach (W 104)  $\frac{1}{2}$  N.  
**Höthorn**, Gatersleben (MH 27) 1 N.  
**Hötensleben**,  $\heartsuit$  Sebnitz (Ba 29)  $\frac{1}{2}$  SO.  
**Hötmär**, Ahleu (KM 22)  $\frac{1}{2}$  N.  
**Hoetzelsdorf**, Pfl. KfJ 14. Wien 13 NW, Budweis 15 SO,  $\heartsuit$  Wapoldenreith  $\frac{1}{2}$  NW (KE 1 u. 74. KfJ 1. 25. 14).

**Hövel**, Hamm (KM 21. BM 95. Wf 15)  $\frac{1}{2}$  N.  
**Hövelhof**, Paderborn (W 7) 2 NW.  
**Höf in Westfalen**, Barbach (KM 54)  $\frac{1}{2}$  SW.  
2. — Cassel 2 W, Guntershausen  $\frac{1}{2}$  NW. (HN 11) 9. MV 1. 3.  
1. — bei Salburg (KE 45) 2 O.  
2. — bei Aschbach (KE 21) 6  $\frac{1}{2}$  SO.  
3. — Stadt,  $\heartsuit$  Olmitz  $\frac{1}{2}$  NO, Weiskirchen in Mähren  $\frac{1}{2}$  NW. (KFN 58 21).  
*Siehe dagegen Station Höf ByS 75 und SW 20.*  
**Höfamt**, Melk (KE 15)  $\frac{1}{4}$  N.  
**Höfodamm**, Damm bei Stettin 3 SO, Stargard 1. P. 2 NW. (Bst 12. 14).  
**Höförd**, Alt- Pandorf, Walballastrasse (ByO 23)  $\frac{3}{4}$  SO.  
**Höfen** in der Schweiz, Thayingen (Ba 79)  $\frac{1}{2}$  NW.  
2. — Weiler, Geleisen 0.45 O, Immendingen 2 SW. (Ba 181. 179).  
3. — Steinen (Ba 210)  $\frac{1}{4}$  N.  
4. — Runkel (Na 32)  $\frac{1}{2}$  NW.  
5. — Casselut (Wf 17)  $\frac{1}{2}$  NO.  
6. — Ober-, Moeckenbeuren (W 51)  $\frac{1}{4}$  NO.  
**Höfendorf**, Neufahrn bei Ergoldsbach (ByO 13)  $\frac{3}{4}$  SW.  
**Höfelde**, Wangerlu (Bst 17) 2 NW.  
**Höfnung und Secretaris Aak**,  $\times$  Essen (HM 85) nnn.  
**Höfgasteln**, Badort,  $\heartsuit$  T. Salburg (KE 45) ByS 148)  $\frac{3}{4}$  S.  
**Höfgenberg**, Alt-, Hegenberg (ByS 20)  $\frac{1}{2}$  SW.  
**Höfheim**, Stadt,  $\heartsuit$  Hattersheim (T 4)  $\frac{1}{2}$  NW.  
— Darmstadt (HL 24. MN 5) 2 SW.  
— Stadt,  $\heartsuit$  Zell 2 NW, Hasfurt  $\frac{1}{2}$  N. (ByS 79. 80).  
*Siehe dagegen Station Höfheim HL 53.*  
**Höfkirchen**, N. Nieder-Landhut  $\frac{1}{2}$  SO, Laborsinning  $\frac{1}{2}$  S. (ByO 14. 15).  
— bei Vilsböhren, Pleinting (ByO 64)  $\frac{3}{4}$  N.  
— Fl.,  $\heartsuit$  Lins 5  $\frac{1}{4}$  NW, Passau 4 SO. (KE 64. 54).  
— Griesskirchen (KE 47) 1 SW.  
— Enns (KE 25)  $\frac{1}{2}$  SW.  
**Höfhrich**, Vilsböhren (ByO 55)  $\frac{1}{4}$  SW.  
**Höfstadt**, Sebnitz (KE PO 21)  $\frac{1}{2}$  N.  
**Höfstedt-Edernbach**, Amstetten (KE 30) 1 O.  
**Höftetten**, St. Pölten (K 12) 2 SW.  
— Hasbach (Ba 163) 0.3 S.  
— in der Schweiz, Basel (Ba 65)  $\frac{1}{2}$  N.  
— Oberlatt (SN 2, 3)  $\frac{1}{2}$  N.  
**Höfwiler**, Ofenburg (Ba 28)  $\frac{1}{2}$  S.  
**Högewur**, Lanenburg (Ba 65)  $\frac{1}{4}$  N.  
**Högberg**, Nilsandorf (NM 59) NO.  
**Hohe**, Holzinden (Wf 43. Be 1) 2 NO.  
**Hoheheide**, Nordhausen 4 O, Harsburg  $\frac{1}{2}$  SO (Ba 36. ML 28).  
**Höhenu** (Hochenau), Passau (ByO 68. KE 54)  $\frac{1}{2}$  N.  
— Rheinistal, Nackenbeim (HL 8)  $\frac{1}{4}$  O.  
*Siehe dagegen Station Hohenau KFN 9.*  
**Höhenberg** in Bayern, Stadt,  $\heartsuit$  Eger  $\frac{1}{2}$  W, Seib  $\frac{1}{2}$  SO. (ByS 231. 227).  
— in Oesterr., Stadt,  $\heartsuit$  St. Pölten (KE 12) 5 S.  
— in Prov. Sachsen, Goldbeck (MH 23) 1 NO.  
— Eiltwangen (W 87) 1 NW.  
**Höhenbinde**, Erkner (NM 5)  $\frac{1}{2}$  S.  
**Höhenbühl**, Haste (Ha 43)  $\frac{1}{4}$  SO.  
— Bienenbüttel (Ha 12)  $\frac{1}{2}$  N.  
**Höhenbrück**, Stadt,  $\heartsuit$  Königgrätz (Z 11) 3 N.  
**Höhenbüchen**, Alfeld (Ha 77) 1 SW.  
**Höhenburg** a. d. Lauterach, Fl., Pombolia 2  $\frac{1}{4}$  W, Haidhof  $\frac{3}{4}$  NW, Amberg  $\frac{1}{2}$  S. (ByO 26. 27. 32).  
**Höhendorf**, Volgart (HM 61)  $\frac{1}{2}$  S.  
2. — Stralsund (BS 59)  $\frac{1}{2}$  NW.  
3. — Marienburg (PO 30)  $\frac{1}{2}$  S.  
4. — Oettingen (NM 55)  $\frac{1}{2}$  S.  
5. — Pönderstedt (ML 17) 1 SO.  
**Höheneck**, Luga (SW 45)  $\frac{3}{4}$  SO.  
**Höhenecken**, Landstul (PF 54a)  $\frac{1}{4}$  S.  
**Höheneck**, Gyll (OeSt 64)  $\frac{1}{4}$  N.  
**Höheneckelsand**,  $\heartsuit$  Ringelbeim 3 NW, Hildesheim 2 NO, Vechede  $\frac{1}{2}$  SW. (Ba 11. Ha 70. Ba 27).  
**Höheneiche**, Holzinden (Wf 43. Be 1)  $\frac{1}{2}$  S.  
**Höheneibe**, Stadt,  $\heartsuit$  T. Falgendorf  $\frac{2}{3}$  N, Rubbak  $\frac{1}{2}$  SW. (SNV 11. NM 53).

**Höhensens**, Fl., T. Au 1. d. Schweiz  $\frac{2}{3}$  S, Innsbruck 26. (V 8 3. 17. OeSt 187).  
**Höhenerleben**, Bernburg  $\frac{1}{4}$  NW, Stawerfur  $\frac{1}{2}$  W. (MH 32. 58).  
**Höhensfelde**, Horet (AK 6)  $\frac{1}{2}$  NW.  
— Fritzw (BSt 42)  $\frac{1}{2}$  O.  
**Höhensfeld**, Fl., Regensburg (ByO 23)  $\frac{3}{4}$  NW.  
**Höhenslichte**,  $\heartsuit$  Erdmanndorf (SW 61)  $\frac{3}{4}$  NO.  
**Höhenslow**, Niederflinow (BSt 64)  $\frac{1}{4}$  S.  
**Höhensriedeberg**, Stadt,  $\heartsuit$  Frolburg 1. Schl. 1 NW, Striegau  $\frac{1}{4}$  SW. (BF 6. 17).  
**Höhen-Haaslach**, Fl., Gr.-Sachsenheim  $\frac{1}{2}$  NW, Iltigen  $\frac{1}{2}$  NO. (W 8. 9).  
**Höhenfurth**, Fl.,  $\heartsuit$  Angern (KFN 6)  $\frac{1}{2}$  NW.  
**Höhengandern**, Arenshausen (Ha 96. ML 34)  $\frac{1}{4}$  SW.  
**Höhengehren**, Schorndorf 1 SW, Reichenbach  $\frac{1}{2}$  N. (W 105. 23).  
**Höhenhagen**, Löwenhagen (PO 52)  $\frac{1}{2}$  NO.  
**Höhenhain**,  $\heartsuit$  Algermissen (Ha 68) 2 NO.  
**Höhenhäusen**, Oeynhaus (Rohme) KM 31)  $\frac{1}{2}$  SO.  
**Höhenheim**, T. Stuttgart (W 16) 1 S.  
**Höhenholz**, Tantau (BSt 9)  $\frac{1}{2}$  N.  
**Höhenhorn**, Schwarzeneck bei Lanenburg (BH 21)  $\frac{1}{4}$  NW.  
**Höhenkammer**, Lohhof 2 NW, Petersbansen  $\frac{1}{2}$  NO. (ByO 4. ByS 258).  
**Höhenkirchen** in Prov. Hessen, Mücheln (HN 12)  $\frac{1}{2}$  N.  
**Höhenkrug**,  $\heartsuit$  Damm bei Stettin (BSt 12) 1 S.  
**Höhenleipa**, Bodenbach (BN 20. OeSt 42) 2 NO.  
**Höhenleuben**, Stadt,  $\heartsuit$  Greiz  $\frac{1}{2}$  NW, Gera 3 S, Mehlhauer  $\frac{1}{2}$  N. (SW 91. 88. 16).  
**Höhenmuth**, Stadt,  $\heartsuit$  Höhenmuth 1 SO, Chotzen  $\frac{1}{2}$  SW. (OeSt 15. 14).  
**Höhenmauthen**, Fl., Eisenwerk, Saldenhofen (OeSt 160) 0.3 N.  
— Gewerkschaft, Saldenhofen  $\frac{1}{2}$  N.  
**Höhenmühl**, Saiz,  $\heartsuit$  Weisenfels  $\frac{1}{2}$  SO, Teubern 1 NO. (Th 15. 34).  
*Siehe auch Mülsen.*  
**Höhenmühl**, Graßwald (BSt 57)  $\frac{1}{2}$  S.  
**Höhenölsen**, Gera  $\frac{2}{3}$  SO, Greiz  $\frac{1}{4}$  NW. (Th 31. SW 88. 81).  
**Höhennrain**, Emmenbroske (SO 1, 24) 2  $\frac{1}{2}$  S.  
**Höhenreiner Hütte**, GH (Na 30), Nieder-Lahnstein (Rh 60) 0.3 S.  
**Höhenrod**, Salsgitter (Ba 12)  $\frac{1}{2}$  S.  
**Höhenroden**, Mogglingen (W 111)  $\frac{1}{2}$  S.  
**Höhenrupersdorf**, Dürkrug (KFN 7) 2 W.  
**Höhenschnau**, Freienwalde 1. Pomm. (BS 16)  $\frac{2}{3}$  NW.  
**Höhenschwang**, T. Schloss, U.-Pelsenberg (BSt 199) 6 SW.  
**Höhensee**, Buddenhagen (BSt 60)  $\frac{1}{2}$  O.  
**Höhenseeden**, Burg  $\frac{1}{2}$  NO, Gonthin 2 SW. (BPM 13. 11).  
**Höhenselchow**, Casewk (BSt 8)  $\frac{1}{4}$  S.  
**Höhensohlens**, Fl., Weistal  $\frac{1}{4}$  N, Glissen 2 NW. (KM 60. 61).  
**Höhensüd**, Ebnitzberg (Ba 112) 0.2 S.  
— bei Fürstenthorf  $\frac{1}{2}$  W, Harsbrück  $\frac{1}{2}$  O. (ByO 38. 40).  
— bei Fürstenthorf, Passau (ByO 68)  $\frac{1}{4}$  SW.  
— bei Aalen 1. Wittbg., Mögglingen 1 N, Wasserallingen 2 NW. (W 111. 114).  
— Geleisen 2 SW, Kirchheim u. T. 2 SW. (W 39. 153).  
*Siehe dagegen Station Höchstädt OeSt 48.*  
**Höhenstauen**, Eilsingen (W 27)  $\frac{1}{2}$  N.  
**Höhenstein**, Fahrken, Karbitz  $\frac{1}{2}$  NW, Marischel  $\frac{1}{2}$  NO. (AT 4. 5).  
— Eisenhütten, Ober-Lahnstein (Na 19)  $\frac{1}{2}$  NO.  
— Wiesbaden (Na 1. T. 10) 2 NW.  
— Kirchheim (W 54)  $\frac{1}{4}$  W.  
— Stadt,  $\heartsuit$  T. Pr.-Eylan 1  $\frac{1}{2}$  S, Elbing 1  $\frac{1}{2}$  SO, Glidenboden 13 SO. (Ops 13. PO 39. 40).  
*Siehe dagegen Station Höhenstein (bei Danzig) Pfl. Hohenstein-Ernstthal SW 42.*  
**Höhensülzen**, Pfeddersheim (HL 38)  $\frac{1}{4}$  SW.  
**Höhentengen**, Alendorf (W 46)  $\frac{2}{3}$  NW.



- Hohenthann** bei Rottenburg, Ergoldsbach (ByO 13)  $1\frac{1}{2}$  SW.  
**Hohentengen**, Thengen (Ba 69) 2 SO.  
**Hohentresswitz**, Naburg (ByO 69) 1 NO.  
**Hohentwyl** in Writzig., Singen (Ba 81) 0 1 W.  
**Hohenwalde**, Frankfurt a. O. (NM 11) PO 7)  $1\frac{1}{2}$  SW.  
 — **Vicus** 2 NO, Landsberg a. W. 2 NW. (PO 10. 13).  
 — **Braunsberg**  $1\frac{3}{4}$  O, Heiligenboll  $1\frac{1}{2}$  SO. (PO 44. 45).  
**Hohenwang**, Langenwang (OeStJ 34)  $\frac{1}{2}$ .  
**Hohenwarth**, Fl., Pfaffenhofen  $1\frac{1}{4}$  NW, Reibertsbafon  $1\frac{1}{4}$  SW. (ByS 240. 242).  
**Hohenwarthe**, FH (BPM 15), Burg (BPM 1)  $1\frac{1}{2}$  SW.  
**Hohewepel**, Warburg (HN 17. Wf 1)  $\frac{3}{4}$  NW.  
**Hohenwestedt**, Wrist (AK 8)  $2\frac{1}{2}$  NW.  
**Hohenwetersbach**, Durlach (Ba 13)  $\frac{1}{2}$  O.  
**Hohenwiese**, Schildau (NM 50) 2 S.  
**Hohenwoos**, Pritzier (BH 17) 2 SO.  
**Hohenzell**, Schlüchtern (BdH 10)  $\frac{1}{8}$  S. — **Riedau-Ried** (KE 49) 3 SW.  
**Hohl**, Dettingen (FH 8)  $\frac{3}{4}$  O.  
**Hohlen**, Fl., Habichtstein (HN 6) 1 W.  
**Hohlfeld**, Wallbassau (BM 25)  $\frac{1}{4}$  W.  
**Hohlfeld**, Bannau (NM 29) 2 W.  
**Hohndorf**, Banerwitz (Wf 12) 1 W. — **Ober- u. Nieder**, Cainsdorf (SW 48)  $\frac{3}{4}$  NO.  
**Hohnhardt**, Stimpfach (Wf 85)  $\frac{1}{2}$  NW.  
**Hohnhorst**, Haste (Ha 43)  $\frac{1}{4}$  S.  
**Hohnhurst**, Ofenburg (Ba 25) 1 W.  
**Hohnsdorf** (Hunsdorf), Cöthen (ML 7. Mf 34)  $1\frac{1}{2}$  S.  
**Hohnleben**, Schönlingen (Ba 29)  $\frac{3}{4}$  NO.  
**Hohnstedt**, Rappana (Ba 132) 0,3 O.  
**Hohnstätt**, Broneritz, Grimma (LD 23)  $\frac{1}{4}$  N.  
**Hohnstätt**, Salsderhelden (Ha 50)  $\frac{1}{2}$  SO.  
**Hohnstein**, Stadt, & Fischbach (SO 15)  $1\frac{1}{2}$  SO.  
**Hohnstorf**, Bienenbüttel (Ha 12)  $1\frac{1}{2}$  W. *Siehe dagegen Station Hohnstorf* Ha 20.  
**Hohln**, Norf (Rh 64)  $\frac{3}{4}$  SW.  
**Hohlnick**, Luckenwalde (Ba 5) 1 S.  
**Hohlnstedt**, Gleitsen (MH 23)  $1\frac{1}{2}$  SO. — **Uelsen** (Ha 10) 1 SW.  
**Holdewice**, Chodorow (LCl 7)  $1\frac{1}{2}$  O.  
**Holenberg**, Stadtdorfend (Ba 2)  $\frac{1}{2}$  NW.  
**Holeschin**, Ratz (OeSt 4)  $\frac{1}{2}$  N.  
**Holtz**, Stadt, & Moravan 1 N, Hohenmann 2 NW, Parubitz 2 NO. (OeSt 17. 18. 19).  
**Hollabrunn**, Ober., Fl., & Stockeran (KFN 46) 3 NW.  
**Holland**, Preuss., Stadt, & Elbing 3 SO, Güldenborn  $1\frac{1}{2}$  SO. (PO 39. 40). — **Wattenfeld** (Rh 24) nnn.  
**Hollant**, Wieselburg (OeSt 27) 1 NW.  
**Holle** in Oldenb., Wisting (Ol 2)  $\frac{3}{4}$  N.  
**Holleischen**, Stankau  $1\frac{1}{2}$  N, Staab 1 SW. (BW 4. 5).  
**Hollen** in Oldenb., \*Stieckhausen (Ol 14)  $1\frac{1}{2}$  NO.  
**Hollenstedt**, Salsderhelden (Ha 80) 1 S.  
**Hollern**, Langenwang (OeStJ 34)  $\frac{1}{2}$ .  
**Hollerschau**, Stadt, & Hullein (KFN 18) 0.  
**Hollfeld**, Stadt, & Bayroth 3 W, Bamberg  $2\frac{1}{2}$  O, Burgkandstadt 5 S, Culmbach 3 SW. (ByS 225. 56. 63. 66).  
**Hollisch** (Holle), Stadt, & Guding (KFN 12)  $\frac{3}{4}$  S.  
**Hollnstein** bei Eiselwang, Neukirchen (ByO 36)  $\frac{3}{4}$  NO.  
**Hollnbechen**, Stankau (BW 4)  $2\frac{1}{2}$  NW.  
**Hollm**, Drisen (PO 18)  $\frac{1}{2}$  SO. *Siehe dagegen Station Hollm* Sw 4.  
**Hollolau** (Hoholav), Smritz (SNV 5)  $1\frac{1}{2}$  NW.  
**Holoso**, Lemberg (GCL 29. LCl 7)  $\frac{3}{4}$  N.  
**Holoso**, Otynya (LCl 14)  $\frac{1}{2}$  W.  
**Holobukau**, Eisenwerk, Holobukau (BW  $\frac{1}{4}$ ) NW.  
**Holpe**, Wissen  $\frac{1}{4}$  N, Schladerm  $\frac{3}{4}$  NO. (KM 50. 48).  
**Holscha**, Bautzen (SO 20)  $1\frac{1}{2}$  NW.  
**Holsen**, Goecke (Wf 9)  $\frac{1}{2}$  N.  
**Holsel**, Gostemünde (Ha 40)  $2\frac{1}{2}$  NO.  
**Holsten**, Salsberg (Wf 25)  $\frac{1}{2}$  N.  
**Holsterhausen**, Essen (BM 65. KM 13. Rh 98)  $\frac{1}{2}$  SW.  
**Holt**, Gladbach (BM 13)  $\frac{1}{4}$  SW.  
**Holte**, Brackwede (KM 27)  $1\frac{1}{2}$  S. — **Ligen** 4 NO, Kluse-Dörpen 7 SO. (Wf 27. 31).  
**Holtebühel**, Langwadel (Ha 31)  $\frac{1}{2}$  SO.  
**Holten**, Fl., & Sterkrade (KM 36)  $\frac{3}{4}$  NW.  
**Holtensen** bei Hannover, Wnnsdorf (Ha 82) 1 NO. — **Norheim** (Ha 81)  $\frac{3}{4}$  NO. — **Göttingen** (Ha 84)  $\frac{1}{2}$  NW.  
**Holterhütte**, Fabrik, Paderborn (Wf 7)  $\frac{3}{4}$  N.  
**Holtzhausen**, Grossen., Dortmund (BM 50)  $\frac{3}{4}$  SW.  
 — **Bochum** (BM 84)  $1\frac{1}{2}$  S.  
**Holthorst**, Burg-Lesum  $\frac{3}{4}$  NW, Vegesack  $\frac{1}{2}$  NO. (Ha 35. 42).  
**Holtusen**, Sudeburg (Ha 9)  $\frac{3}{4}$  O.  
**Holtland**, \*Nortmoor (Ol 15)  $\frac{1}{2}$  N.  
**Holtorf**, Winsen (Ol 15)  $1\frac{1}{4}$  SW. — **Stelle** (Ha 16)  $\frac{3}{4}$  SW. — **Rohrsen**  $\frac{1}{4}$  S, Nienburg  $\frac{1}{2}$  N. (Ha 27. 28).  
**Holtrup**, Porta (Ha 49. KM 32)  $\frac{3}{4}$  SW. — **Nienburg** (Ha 26) 2 N.  
**Holtum**, Langwadel (Ha 31)  $1\frac{1}{2}$  O.  
**Holtzen**, Sudeburg (Ha 9)  $\frac{1}{2}$  NO.  
**Holz**, Saarbrücken 2 N, Sulzbach 1 NW. (Ba 5. 8).  
**Holzappel**, Stadt, & Silberbergwerk, Lannenberg (Na 25)  $\frac{3}{4}$  N.  
**Holzbach** bei Simmern, Bacharach (Rh 57) 3 SW.  
**Holzbalke**, Nienburg (Ha 26)  $1\frac{1}{2}$  NW.  
**Holzbüttgen**, Neuss (BM 16. Rh 14)  $\frac{3}{4}$  NW.  
**Holzem**, Godesberg 1 SW, Mehlern 1 S. (Rh 113. 44).  
**Holzen**, Schlangen (Ba 47) 1 S. — **Vorwohle** (Ba 3) 1 NW.  
**Holzerode**, Göttingen (Ha 84)  $1\frac{1}{2}$  NO.  
**Holzfeld**, G. Goar (Rh 55)  $\frac{3}{4}$  NW.  
**Holzger**, Innsbruck (OeStJ 189) 2 N.  
**Holzgerlingen**, Neckarthalengen 3 NW, Tübingen  $1\frac{1}{2}$  N. (Wf 128. 135).  
**Holzhausen**, Ronchen (Ba 25)  $1\frac{1}{2}$  NW. — **bei Villbichgen** in Bayern, Landauht (ByO 10) 2 SO. — **Buobice** (ByS 20)  $\frac{1}{2}$  O. — **Eisenhammer**, Belsdorf  $1\frac{1}{4}$  SW. — **Waltraun**  $2\frac{1}{2}$  SO. (HN 6. MW 6).  
 — **Garn**  $1\frac{1}{2}$  SO. (HN 6. MW 6).  
 — **Nienburg** (Ha 26)  $2\frac{1}{4}$ , MW 5)  $\frac{1}{2}$  SW.  
 — **Bünde** (Ha 53)  $1\frac{1}{2}$  N. — **anf der Halde**, Fl., St. Goarshausen (Na 14)  $1\frac{1}{2}$  NO. — **über der Aar**, Wiesbaden (Na 1. T 10) 2 NW. — **Haarhausen** (Th 37)  $1\frac{1}{2}$  SW. — **Brakel** (Wf 40)  $1\frac{1}{2}$  NW. — **bei Minden**, Porta (Ha 49. KM 32)  $\frac{1}{2}$  N. — **Burbach**  $\frac{3}{4}$  SO, Halger  $\frac{3}{4}$  W. (KM 54. 55). — **Windisch** u. **Möchen**., Erfurt (Th 8)  $\frac{3}{4}$  SO, resp.  $1\frac{1}{2}$  O. — **Sals** (Wf 144)  $\frac{1}{2}$  N. — **Ubingen** (Wf 25)  $\frac{1}{4}$  N.  
 Anserdem giebt es noch eine grosse Anzahl Orte desselben Namens, die aber für den Eisenbahn-Verkehr von keiner Bedeutung sind.  
**Holzheim**, Ofdingen (ByS 108)  $1\frac{1}{2}$  O. — **in Prov. Hessen**, Neukirchen (BdH 3)  $\frac{1}{2}$  N. — **bei Giessen**, Langgöns (MW 15)  $\frac{1}{2}$  O. — **Diez** (Na 29)  $\frac{3}{4}$  SO. — **in d. Rheinprov.**, Neuss (BM 16. Rh 14)  $\frac{3}{4}$  SW. — **Satary**  $\frac{7}{8}$  S, Meckernich  $\frac{3}{4}$  SO. (Rh 23. 29). — **bei Ellingen** (Wf 27)  $\frac{1}{2}$  SW.  
**Holzkeiser**, Lonsee (Wf 52)  $\frac{3}{4}$  SO. — **Lauban** (NM 43) 1 S. *Siehe dagegen Station Holzkeiser* ByS 131.  
**Holzmaden**, Kirchheim a. Teck (Wf 153)  $\frac{1}{4}$  SO.  
**Holzthalen**, Bleicherode (ML 29) 2 S.  
**Holztraubach**, Nieder-Lindhart (HyO 14) 1 NW.  
**Holzweiler**, Erkelens (BM 10) 1 SO.  
**Holzweising**, Blüthenfeld (Ba 13)  $\frac{3}{4}$  SW.  
**Homburg** in Prov. Hessen, *Leinsiedlerstein*, Stadt, & Wabern  $1\frac{1}{4}$  SO, Belsdorf  $1\frac{1}{4}$  SW. (MW 5. HN 6). — **a. d. Obm**, Stadt, & Kirchhain in Prov. Hessen (MW 10) 2 SO. — **Eiten** (NR 1. 18. Rh 76)  $\frac{1}{2}$  W. — **bei Kall** (OeStJ 162)  $2\frac{1}{2}$ . *Siehe dagegen Station Homburg* BN 23.  
**Hombock**, Otmütz (KFN 58. OeSt 43)  $1\frac{1}{2}$  NO.  
**Hombresen**, Hofgeismar (HN 14)  $\frac{1}{2}$  O.  
**Hombuch**, Dortmund (BM 50. KM 18) 2 NO.  
**Homburg** am Main, Stadt, & Wirsberg 3 W, Werthim  $1\frac{1}{2}$  NO. (Ba 15. 141). — **Hofe**, Stahringen \* (Ba 189)  $\frac{1}{2}$  NW. — **i. d. Schweiz**, Felben (SNO 2.9) 2 NO. *Siehe dagegen die Stationen Homburg* *an der Höhe* No 1. und *Homburg Pf 2*.  
**Hommersum**, Goch (Rh 73)  $1\frac{1}{4}$  W.  
**Homok**, Kanissa (OeStJ 109)  $\frac{3}{4}$  N. — **Terenye**, Klaus-Terenzien (UN 13)  $\frac{3}{4}$  NO.  
**Homona**, Fl., & Tokaj (Ta 17) 1 NO.  
**Homorog**, Eretoty-Ujlalu (Ta 40) 3 SW. — **Magyar**, Mező-Keresztos (Te 42)  $2\frac{1}{4}$  SW.  
**Honau**, Ronchen (Ba 25)  $1\frac{1}{2}$  NW.  
**Hondingen**, Geisingen 1, 2 S, Donau-öschingen 1, 95 S. (Ba 181. 185).  
**Honnef** (Rh 105), Fl., & T Mehlern  $\frac{1}{4}$  SO, Rindau  $\frac{1}{2}$  NO. (Rh 44. 45).  
**Honnefeld**, Eisenw., Nenwid (Rh 51)  $1\frac{1}{2}$  N.  
**Honoelitz**, Staab (BW 5)  $\frac{1}{4}$  W.  
**Honostetten**, Engen (Ba 176)  $1\frac{1}{2}$  O. — **Nenzenen** H\* 1 NW, Stockach  $1\frac{1}{8}$  NW. (Ba 191. 192).  
**Honzersath** 1 d. Rheinprov., Beckingen (Sa 15)  $\frac{3}{4}$  NO.  
**Hooisiel**, Sande  $3\frac{1}{2}$  NO, Heppens  $2\frac{1}{2}$  NW. (Ol 18. 17).  
**Hoopte**, Winsen (Ha 15)  $\frac{3}{4}$  N.  
**Hopfenau**, Norkitten (PO 57)  $\frac{3}{4}$  O.  
**Hopfgarten** in Tirol, Fl., & Wörgl (OeStJ 180) 2 SO. — **Weimar**  $1\frac{1}{2}$  W, Erfurt  $1\frac{1}{4}$  NO. (Th 10. 8). — **im Grossh. Hessen**, Kirchhain 4, S. — **Renzendorf** nnn. W. (MW 10. Of 10). — **bei Galthaus**, Borna (SW 93)  $1\frac{1}{2}$  SO.  
**Hoppegarten**, Müncheberg (PO 4)  $1\frac{1}{2}$  SW.  
**Hoppenbruch**, Schlobitten (PO 41)  $\frac{3}{4}$  SW.  
**Hoppenhühle**, Schönlanke  $4\frac{1}{2}$  NO, Schneidemühl  $4\frac{1}{2}$  NW. (PO 21. 22).  
**Hoppensen**, Salsderhelden (Ha 80)  $1\frac{1}{2}$  W.  
**Hoppentzell**, Stockach (Ba 192) 0,8 N.  
**Hoppkitten**, Birkenfeld (Sa 41)  $\frac{1}{2}$  NO.  
**Hoppstein**, & Rheine  $2\frac{1}{2}$  NO, Hörstall  $1\frac{1}{2}$  N, Ibbendünen  $1\frac{1}{2}$  NW. (Ha 64. 63. 61).  
**Horan**, Böhm.-Brod (OeSt 24) 1 SO.  
**Horas**, Fulda (BdH 6)  $\frac{1}{2}$  N.  
**Horbach**, Gelnhausen (BdH 14)  $1\frac{1}{2}$  O. — **Aachen** (AM 1. BM 1. Rh 4)  $\frac{7}{8}$  NW.  
**Horburg**, Schkenditz (ML 13) 1 SO.  
**Horeheim**, Worms (HL 1)  $\frac{1}{4}$  S. *Siehe dagegen Station Horeheim*, Ha 58.  
**Horek**, A. Hager (LCl 11) 2 SO.  
**Hordorf**, Ocherleben  $\frac{1}{2}$  S, Crottorf  $\frac{1}{2}$  N (MH 6. 7).  
**Horenwese**, Smritz  $\frac{1}{4}$  SW, Königgrätz 1 NW (SNV 5. 3).  
**Horenic**, Josefstadt (SNV 6)  $\frac{1}{2}$  NW.  
**Horepuk**, Stadt, Prag (BW 22. Bn 1. OeSt 17) 1 SO.  
**Horken**, Fl., Zürich 3 SO, Rappowitz 4 NW (ByS 3. 57. 46).  
**Horgoa**, Alf. Fl., & Szegedin (OeSt 110) 2 SW.  
**Horhausen**, Laurenberg (Na 25) 1 N.  
**Horheim**, Ober-Lauringen (Ba 70)  $\frac{1}{2}$  W.  
**Horka**, Skaltis (SNV 23) 1 NW.  
**Horkowitz**, Staab (BW 5)  $\frac{1}{2}$  NO.  
**Horin**, Berkowice-Malinik  $\frac{1}{2}$  S, Jansowia 1 O (OeSt 34. 33).  
**Horitz** (Horio), Stadt, & T Faldendorf 2 S, Meitz  $\frac{1}{4}$  S, Königgrätz 3 NW (SNV 11. 10. 3).  
**Horka**, Kuttenthal (TKP 6)  $\frac{3}{8}$  SO. — **Eibe-Telnitz** (OeSt 21) 1 NO. — **Gross** u. **Klein**., Eisenbrod (SNV 15)  $\frac{1}{4}$  O. — **bei Oedenburg** (OeStJ 97) 1 S. — **bei Otmütz**, Stefanau (OeSt 44)  $\frac{1}{4}$  SW.  
**Mittel**, Uhmansdorf (BG 14)  $\frac{1}{2}$  S. — **Nieder**., Uhmansdorf  $\frac{1}{2}$  S. — **Ober**., Uhmansdorf  $\frac{1}{2}$  S.  
**Horn**, Wandebach  $\frac{3}{4}$  S, Hamburg  $\frac{1}{4}$  O (LH 14. 15). — **Radolfzell** (Ba 83) 0,8 SO. — **in Lippe-Dehm**., Stadt, & Altenbeken  $1\frac{1}{2}$  N, Paderborn 3 NO, Herford  $4\frac{1}{2}$  SO (Wf 6. 7. KM 29).



Horn, von Benninghausen 7/8 SO, von  
Lassendorf 3/4 NO (Wf 11. 19).  
— Bremen (Ha 34. OI 8) 3/4 NO.  
— Uaterbübingen (W 8 110) 1/2 NW.  
— Siocokra 6 NW (KFN 66), demnächst  
Sigmundsherg 3/4 SW, Eggengurg  
1,3 NW. (Oestr. NW 5. 48. KFN 12).  
Hornatek, Obristvy-Klomin (TKP 3) 1/2  
SW.  
Hornatzka, Poltschach (OeSt 80) 5.  
Hornbach, Neu-, Stadt, & Zweibrücken  
(Pf 23) 1 S.  
Hornberg, Ba 166, Stadt, & T Hansach  
1 1/8 S, Näckingen 3 N (Ba 164. 82).  
— Schloß, Neckarles (Ba 101) 1 S.  
Hornburg, Stadt, & Büdingen 1/2 SO.  
Hornsch, Schindl 1/2 O, Halberstadt 4 1/4 NW  
(Ba 14. 34. MH 9).  
— Ober-Röblingen (ML 21) 1/2 W.  
Hornesburg, & Harburg (Ha 17) 4 NW.  
Hornhausen, Ochsersleben (Ba 20. MH  
6) 1/2 NW.  
Horn, Spremburg (BG 10) 1 1/2 NO.  
Hornshurab, Straasburg (BSt 69) 3/4  
SW.  
Hornskrog, & Damm bei Statin (BSt  
2) 1 1/2 NO.  
Hornstorf, Wismar (Mk 13) 1/2 NO.  
Hornussen in d. Schweiz, Säkingen 2  
O, Brugg 2 1/2 W (Ba 62. SNO 2. 26).  
Horodena, Fl., & Korsow (LCJ 15)  
5 NO.  
Horodyszcze cel, Chodorow (LCJ 7)  
1 N.  
— Krsó, Chodorow 7/8 N.  
— Borynicza (LCJ 6) 1 O.  
— Krolewskie, Borynicze 1 SO.  
Horomerie, Rostock in Böhmen (OeSt  
29) 3/4 W.  
Hornmialitz, Eisenhammer, Rokitsan (BW  
11) 1/2 SO.  
Hornpacs, Schützen (OeSt 99) 1.  
Hornberg, Hoffenheim 1/2 NW, Wien-  
loch 1,2 O (Ba 127. 6).  
Hornvenwe, Bühl (Ba 22) 0,7 SO.  
Hornheim, Fl., Hilingen (W 7) 3/4 NO.  
Hornweller, Gaa-Algenheim 1 SW, Lin-  
den 1 1/2 S (HL 16. 18).  
Hornsch, Uhamannsdorf 1 1/4 SW, Gölitz  
2 1/2 NO (RG 14. 15).  
Horat in Hannover., Neustadt a. N. (Ha  
23) 1 1/2 SO.  
Horst, Wisnen (Ha 15) 1 1/2 SW.  
— Zuckerfabr., Wrietzen a. O. (BSt 67)  
1 1/2 SO.  
— Essen (BM 85. KM 13. Rh 99) 1 1/2 N.  
Sicht dagegen Station Horst. AR 6, auch  
Horst-Senenow, Nindert. Stab. 2, 63.  
Horsten, Haste (Ha 43) 1/2 SW.  
Horstmar, Stadt, & Münster 2 1/4 NW,  
Rheine 2 1/4 SW (Wf 30. 24).  
Hort, Hatvan (UN 10) 1 1/2 NO.  
Hortian, Topkovic (OeSt 41a) 1/4 N.  
Horuste, Elbo-Teinitz (OeSt 21) 1 1/4 W.  
Horvath, Kanizza (OeSt 109) 2 1/2 S.  
Horw, Luzern (SC 1, 25) 3/4 SW.  
Hoschkowitz, Münchongrätz (TKP 11)  
3 NO.  
Hoschütz, Gross-u. Klein-, Wolnowitz  
(Wf 15) 3 1/2 SW.  
Hospenthal, Lusern (SC 1, 25) 17 SO.  
Hospozin, Weitra (OeSt 32) 1 W.  
Hoszuafalu, Selye (OeSt 31) 1/2 W.  
Hosau, Stadt, & Stankau (BW 4) 3 W.  
Hosawitz, Bohowice (OeSt 26) 1/4 W.  
Hostel, Meckeln (Rh 24) 3/4 NW.  
Hostenbach, Völklingen (OeSt) 3/4 NW.  
Hostelic, Theresienstadt (OeSt 37) 1 1/4  
SO.  
Hostie, Littal (OeSt 74) 1 1/4.  
Hostin, Auschitz (TKP 2) 3/4 NO.  
Hostiwar, Bohowice (OeSt 26) 1 1/4 NW.  
Hostomitz, Dux (AT 9) 1/2 SO.  
— Stadt, & Zdis 1 1/2 SO, Horowitz 2  
O (BW 15. 14).  
Hostow, Ouytina (LCJ 14) 2 N.  
Hoszuafalu, St. Mibály (OeSt 107) 1 1/4.  
Hoszu-Faly, & Dobresen (Ta 11) 2 SO.  
Hoszu-Felcz, Lötich (OeSt 78) 1.  
Hoszeina, Divacac (OeSt 84) 2 1/2.  
Hosiz, Krasnitz (OeSt 73) 1/2 S.  
Hoslein, Algernissen (Ha 68) 1/2 W.  
Hoslenbach, Fliesbach (Sa 37) 2 1/4 NW.  
Hoslenwies (Hattowies), Türmitz (AT  
2) 1/2 O.

Hotzenplotz, Stadt, & T Leobschütz 1 1/2  
NW, Troppau 7/8 NW (Wf 10. KFN 63).  
Housko (Hauko), Raiz (OeSt 14) 1/2 NO.  
Houtain l'Évêque, Landen (GCSBe 19)  
1/4 S.  
Houtens, Meerzen (AM 7) 2 1/2 SO.  
Hovav, Ziegenfeld. Dirzen (Rh 5) 2 NW.  
— Gladpich (Rh 21) 1/2 SW.  
— Zidlich (BM 13) 1/2 NO.  
Hovestadt (Hofstadt), Fl., & Soest (Wf  
13. BM 56) 1 1/4 N.  
Hovorzowitz, Obristvy-Klomin (TKP 3)  
1 1/2 N.  
Hoya, Fl., & T Nienburg 2 1/4 NW, Eys-  
trup 1 NW (Ha 26. 28).  
Hoyel, Bünde 1 SW, Bruchmühle 3/4 SO  
(Ha 53. 54).  
Hoyt, Fl., & T Tondern (S 12) 1 1/2  
NW.  
Hoyerdorf, Schönningen (Ra 29) 1/2 SW.  
Hoyerwerda, Stadt, & T Spremburg  
3 1/4 SW, Bautzen (4 1/2) NW (BG 10. SO  
20).  
Hoym, Stadt, & Zuckerfabr., Frose 3/4 W,  
Nachterstedt 1/2 SW, Gatersleben 2 1/4 SO,  
Ermleben 1/2 NW, Quedlinburg 1 1/2 O  
(MH 29. 38. Yf. 39. 12).  
Hoyzgrube, X (Wf 19) Csernitz (Wf  
17) 3/4 SO.  
Hrabow, (Hrabatschow), Falgendorf  
1 1/2 NO, 11 1/2 NW.  
Hrablin, Freibaltan (KFN 60) 2 1/2 SW.  
Hrabowa, Schönbrunn (KFN 25) 1 1/4 SO.  
Hradek, Neu-, Fl., Josefstadt (SNV 6)  
1 1/2 NO.  
— Fl., & Bialitz (KFN 64) 17 SO.  
— bei Pilsen, Rokitsan (BW 11) 2 1/2 SO.  
Hradisch, Kloster, Omlütz (KFN 58.  
OeSt 23) 1/2 W.  
Sicht Station Unear-Hradisch, KFN 15.  
Hradischko, Elbo-Teinitz (OeSt 21) 1 1/4  
NO.  
Hradisch, Alt-u. Neu-, Pardubitz (OeSt  
18. SNV 1) 1/4 N.  
Hradzen, Staab (BW 5) 1/2 W.  
Hranitki a. Kúttiz, Chodorow (LCJ 7)  
2 1/2 O.  
Hrasche, Adelsberg (OeSt 80) 2 1/4.  
Hraslic, St. Petri (OeSt 82) 2 1/4.  
Hrastnik, Trifal (OeSt 89) 3/4 W.  
Hradetz, Bohowice (OeSt 26) 1/4 W.  
Hradetz, Theresienstadt (OeSt 37) 1/4 O.  
Hredow, Bukacowce (LCJ 9) 1 W.  
Hröneg, Pongiz (OeSt 61) 2 1/4.  
Hromitz, Mineralwerk, Pilsen (BW 8.  
KFN 39) 1 1/2 N.  
Hronow, Fl., & Skalitz 1 1/2 NO, Koste-  
lets 1 SO (SNV 23) 2 W.  
Hruschau, Hohenmauth (OeSt 15) 1 1/2  
SO.  
Sicht dagegen Station Hruschau, KFN 27.  
Hrusyatycze, Chodorow (LCJ 7) 1 1/2 NO.  
Hrynulow, Skatolo (LCJ 3) 1 1/4 SW.  
Hrubad, Bühl (Ha 22) 0,5 S.  
Hruben, Breslau (OS 1) 1/4 S.  
Hrubenstein, Landhut (ByO 10) 3 S.  
Hubert, St. 1. Rheinprov., Kempen (Rh  
67) 1/2 NO.  
Sicht dagegen Station St. Hubert, OeSt 115.  
Hubertusburg (Wermstadt), Fl., &  
Luppa-Adrian (LD 8) 1 SW.  
Hubertshofen, Donaueschingen (Ba 185)  
1,35 W.  
Habiles, Smiritz (SNV 5) 1/4 S.  
Huehem, Dirzen (Rh 8) 1/2 N.  
Huechenfeld, Forstheim (Ha 149) 0,5 S.  
Huekarde, Dortmund (BM 50. KM 18)  
1/2 SW.  
Huekingen, & Duisburg (BM 87. KM  
10. Rh 95) 1 S.  
Hudelmöhlen, Eysstrup 3 1/4 O, Neustadt  
a. N. 4 1/2 NO (Ha 28. 23).  
Hudlie, Beraun (BW 10) 1 1/4 NW.  
Hübstedt, Gerarode (ML 31) 1 S.  
Hübstein, Langenweh (Rh 5) 1/2 W.  
Hücker, Bünde (Ha 53) 2 1/4 S.  
Hückerwagen, Stadt, & T Rittershausen  
2 1/4 SO, Lennep 1 SO, Mühlheim a. Rh.  
4 1/2 NO (BM 38. 104. 100 n. KM 5).  
Hüddesau, Beraun (Ha 69) 1/2 O.  
Hüffen, Bünde (Ha 53) 1/2 S.  
Hüffen, Stadt, & Donaueschingen (Ba  
185) 3/4 S.  
Hügelberg, Steinen (Ba 210) 0,38 N.  
Hügelheim, Mühlheim (Ba 45) 0,7 N.  
Hügelshain, Rastatt 1 S, Oos 0,9 W  
(Ba 18. 19).

Hühnerwasser (Hünnerwasser), Weis-  
wasser 1 1/2 N, Josefthal-Kosmanow 2 1/4  
NW, Münchongrätz 1 1/4 NW (BN 2  
TKP 8. 11).  
Hüben, Nürtingen (W 127) 1 1/2 SO.  
Hüchren, Fl., Neuss 1 1/4 SW, Norf 1  
SW (Rh 14. 64).  
Hüden, Lauchheim (W 116) 1/4 NO.  
Hühhorst, Löhne (Ha 61. KM 90) 1 1/4  
NW.  
Hüplingen, Burgdorf (Ha 4) 1/4 O.  
Hülz, Fl., & Crefeld 1 1/2 NW, Kempen  
1/2 O (BM 20. Rh 66. ByS 11).  
Hülbebeck, Karstädt (BfZ 13) 1/4 NO.  
Hülshagen, Stadschaen (Ha 45) 1/2 N.  
Hülshagen, Neuwid (Bf 51) 2 N.  
Hümpfershausen, Waungen (Th 48)  
1 1/4 W.  
Hünern, Scheibitz 1 SO, Breslau 1 N  
(OS 33. 1 n. 32).  
— Brieg (NB 8. OS 5) 1 NO.  
Hüngehlem, Osterburg (Ba 110) 1/2 SO.  
Hünningen, Gross-, in Franck, Leopold-  
höhe 0,4 SW, Basel 0,6 N (Ba 55. 56).  
— Klein-, 1. d. Schweiz, Loopoldhöhe  
H\* 0,4 O, Basel 0,6 N (Ba 55. 56).  
Hünnow, Geilenkirchen (BM 7) 1 1/4 NW.  
Hüpede, Reithen (Ha 73) 1 1/4 SW.  
Hürben in Bayern, Uim (ByS 103. W 10  
34) 4 SO.  
— Heidenheim (W 125) 1 1/2 SO.  
Hüringen, Thienen (Ba 69) 1,2 N.  
Hürten, Dirzen (Rh 8) 1 1/2 SW.  
Hürth, Kalschaen (Rh 38) 3/4 SW.  
Hüsinggen, Steinen (Ba 210) 1/4 S.  
Hüsten, Fl., & Soest 3 1/2 SO, Werl 2 1/4  
S (BM 55. 55).  
Hütawyl, Nebikon (SC 1, 18) 1,4 KIL.  
Hütchen, Elten (Nr 1, 18. Rh 76) 1/4 SO.  
Hütth, Unter-, Ebersbach (W 24) 1/2 N.  
Hütten, Fl., & Salsburg (ByS 148. KE  
455) 10 SO.  
Hütchen, Schönlaake (PO 21) 1 S.  
Hütten, Ebling (PO 39) 2 1/2 NO.  
Hüttenhof, Hetsendorf (OeSt 5) 0,85.  
Hütten, Säkingen (Ba 82) 1 1/4 N.  
2 — Parksteinhütten (ByO 74) 1/2 SW.  
3 — Elm (BfH 9) 1/2 NW.  
4 — Alt-, Hüttenwerk, Beraun (BW 16)  
1/2 NW.  
5 — Neu-, Beraun (BW 16) 1 1/2 NW.  
6 — Kugstein (SO 8) 3/4 SW.  
Hüttenbach, Ottensoos 1 1/2 N, Lauf 1 1/2  
NO (ByO 41. 42).  
Hüttenberg, Fl., & Eisenwerk, Friesach  
(KR 31) 1 1/2 O.  
— bei Dettingen (FH 8).  
Hüttenbusch, Osterholz-Scharmbeck (Ha  
36) 1 1/2 NO.  
Hüttenendorf, Alt-, Angermünde (BSt 6)  
2 W.  
Hüttenkeiles bei Hanau, Langenselbold  
(BfH 16) 1/2 N.  
Hüttengrund, Teplitz (AT 6) 1 NW.  
— Sonneberg (Th 61) 1/2 O.  
Hüttenkofen bei Tetschach, Landhut  
(ByO 10) 2 1/4 NO.  
Hüttenrode, Beryw, Thale (MH 14) 1 1/2 W.  
Hüttenroderf, Dillingen 1 1/2 NO, Saarouis  
2 NO (Sa 14. 18).  
Hüttenlingen, Wasseraldingen (W 114) 1/2  
NW.  
Hüven, Kluse-Dörpan (Wf 31) 4 1/2 O.  
Huffenhardt, Heimstadt 1,2 SO, Rappena  
0,7 N (Ha 98. 132).  
Hugohütte, Fabrik, Tarnowitz (OS 22  
RO 12).  
Hugastetten (Ba 217), Freiburg (Ba 89)  
1,1 NW.  
Hugewier, Dinglingen (Ba 31) 0,3 N.  
Hugky, Ujfehértó (Ta 13) 3/4 N.  
Hülbersum, Saldernheim (Ha 80) 1 W.  
Hulm, Goch (Rh 73) 1/4 S.  
Hultrop, Soest (BM 56. Wf 13) 1 1/4 NW.  
Hultschin, Stadt, & Schönbrunn 1 N,  
Annaberg 1 1/2 NW (KFN 25. Wf 18).  
Humboldt, X an Zweigb., Helssen (Rh  
31) 0,2 NO.  
Humburg, Elbenstein (OeSt 21) 2 1/4 NW.  
Humburg, Ottweiler (Sa 44) 1 1/2 W.  
Hummel, Liegnitz (Bf 23. N 33) 3/4 N.  
— Ober-u. Nieder-, Langenbach (ByO  
7) 1/4 SO.  
Hummelberg, Böhmekirchen (KE 10)  
3/4 S.  
Hummeldorf, Salsberg (Wf 25. NS 2, 32)  
3/4 W.  
Hummelshain, Gera (SW 88. Th 31) 4 1/2  
SW.

**Hummeltröth**, Dieburg (HL 26) 2 S.  
**Hunpeltz**, Stadt, & T Prag (BW 22).  
 Ha 1, Oest 27 11 SO.  
**Hundeluff**, Coawig in Prouss. (BA 27)  
 3/4 NW.  
**Hunden**, Wisen (Ha 15) 1 O.  
**Hundheim**, & Werthim (Ba 141) 1, 3  
 SW.  
**Hundsberg**, Weimstedt 2 W, Magde-  
 burg 2/4 NW (MH 17. 1).  
**Hundorf**, Ullersdorf (AT 8) 1/2 SO.  
**Hundsbach**, & Oberheim (Sa 34) 1/4 SW.  
**Hundshelm**, Bruck a. L. (Oest 63) 2 N.  
**Hundsnocken**, X Kapferdreh (BM 63)  
 0 3 W.  
**Hundshübel**, Schneberg (SW 55) 1  
 SW.  
**Hungen**, (OH 19) Stadt, & T Giessen  
 3 SO, Friedberg 2/4 NO (MW 14. 13).  
**Hunnebrock**, Bünde (Ha 53) 1/2 S.

**Hunnerück**, Salsderhelden (Ha 80) 2  
 NW.  
**Hunrow**, Eisenbrod (SNV 15) 5/8 NW.  
**Hunzenschwyl**, Rapperawyl 1/2 S, Araau  
 1 O (SNO 3, 19. 2, 30).  
**Hurek**, Böhm.-Trüban (Oest 11) 3 S.  
**Husinec**, Fl., Schafschleifwarenfabr.,  
 Wodlan 1 1/2 SW, Strakonice 2 S (KFJ  
 36. 30).  
**Husnakow**, Fl., Moezka (GCL 34) 2 1/2  
 SW.  
**Husendorf**, Sandsteinbr., Greiffenberg (NM  
 45) 2 O.  
**Hussyatin**, Stadt, & T an d. russ Grenze,  
 Stanislan (LQJ 13) 14 O.  
**Hussowitz** (Husovice). Brünn (BR 1).  
 KFN 56. Oest 1 3/4 NO.  
**Husselstädt**, Bruchmühlen (Ha 54) 1 1/2  
 NW.

**Hustopetach** bei Weisskirchen, Pohl  
 (KFN 27) 1 S.  
**Hustun**, Nienburg (Ha 26) 1 1/2 S.  
*Siehe dagegen Station Hustun, Sa 21.*  
**Huszt** a. d. Theisa (Ung.-Nordostb. 10).  
 Fl., & T Debrezin (Ta 11) 2 1/2 NO.  
**Hutta**, Veröcse (Oest 91) 3/4 N.  
*— Papiermühle, Teosop 2 NO, War-  
 lubien 1 1/2 N. (PO 29. 31).*  
**Huttendorf**, Faigendorf (SNV 11) 1 N.  
**Huttenheim**, Bruchsal (Ba 10) 1 1/8 NW.  
**Huttlarn**, Passau (ByO 58. KE 54) 1 1/2 N.  
**Huttlingen**, Effringen (Ba 52) 0 1/2 N.  
**Huttrup**, Essen (BM 85. KM 13. Rh 98)  
 3/4 O.  
**Huttwyl**, Langenthal 2 1/2 SO, Burgdorf  
 4 NO (SC 1, 29. 1. 34).  
**Huyah**, Unterlütis (Ha 8) 2 1/2 SW.  
**Huy-Neinstedt**, Halberstadt 1 1/4 NW,  
 Jerxheim 1 1/2 S (MH 9. Es 17).

## I.

**Iba**, von Bebra (Bbh 1. HN 5) 3/4 NO.  
**Ibach**, Waldstah (Ba 68) 2 1/2 NW.  
*— Luzern (SC 1, 35. SNO 2, 37) 6 1/2 O.*  
**Ibenham**, Waterhausen (T 55) 1/4 SO.  
**Ibenhalt**, Ober- u. Unter, Freiburg (Ba  
 39) 1 1/2 O.  
**Iber**, Salsderhelden (Ha 80) 1 SW.  
**Ibersheim**, Ostofen (HL 2) 3/4 O.  
**Iburg**, Fl., & Osnablick 2 SO, Münster  
 (Ha 57. Wf 20).  
**Ibsdorf**, Spitaldorf (NM 34) 3 NO.  
**Ichenberg**, Waize u. Dampf-mühle, Eise-  
 wasser (Rh 6) 1/4 W.  
**Ichedorf**, Horrem (Rh 10) 1/4 N.  
**Ichenhausen**, Fl., & T Günzburg 1 1/2  
 S, Burgau 1 1/4 SW. (ByS 107. 109).  
**Ichenheim**, Ofenberg 1 1/2 SW, Nieder-  
 schopfheim 1/2 NW. (Ba 28. 29).  
**Icheditz** im Schwarzbürgischen, Wall-  
 bause (ML 25) 1 S.  
**Ichtershausen**, & T Dietendorf (Th 7)  
 1 SO.  
**Ichtigen**, Riegel (Ba 36) 1 1/2 SW.  
**Ickenhausen**, Bonenburg (Wf 2) 1/2 O.  
**Ickern** bei Dortmund, Mengede (KM 27)  
 2 NO.  
**Idar**, Oberstein (Sa 38) 1/2 NW.  
**Idem**, Goldbach (MR 23) 1 NO.  
**Idensen**, Wensdorf (Ha 22) 1 1/2 SW.  
**Idrie**, Ober, Stadt & Lotsch (Oest 76)  
 3 NO.  
**Idstein**, Stadt, & Mainz 2 1/2 N, Wiesba-  
 den 2 N, Limburg 3 O. (HL 11. T 7a.  
 T 10. Na 1. 30).  
**Iduna**, X Bochum (BM 84) 0 4 SW.  
**Iffesheim**, Rastatt 0 7 SW, Oos 0,9 NW.  
 (Ba 18. 19).  
**Iffa**, Eisenach (Th 3. 43) 2 1/2 NW.  
**Igal**, Bogitz (Oest 132) 4.  
**Igar**, Tizsa, Karezag (Ta 7) 3 1/2 NW.  
**Igel**, Coax (Sa 21) 1/4 NW.  
**Igels**, Innabruck (Oest 187) 5/8 SO.  
**Igelshieh**, Sonneberg (Th 61) 2 N.  
**Igersheim** in Wittig, X Mergentheim  
 4 (Ba 300. Wf 99) 1/2 O.  
**Igelshim**, Böhl 1/8 S, Schifferstadt 3/4  
 N. (PF 13).  
**Igenbach**, Vilhofen 1 1/2 NW, Oster-  
 fohn 1 1/2 NO. (ByO 55. 58).  
**Iggingen**, Unterböbingen (WB 110) 1/2  
 NW.  
**Iglau** (Oe. NWb.), Stadt, & T Stockerau  
 16 NW, Brünn 10 1/2 NW, Pardubitz 10 1/2  
 S, Prag 14 SO. (KFN 46. 56. Oest 1.  
 18. 27).  
**Iglau-Neudorf** (KO 12), Stadt, & T Eise-  
 nau u. Kupferberg, Kaschau 3 NW,  
 Bieltitz ca. 23 SO. (Ta 28. KFN 64).  
**Ignatzdorf** (Hohenlohehötte), Kattowitz  
 1/4 NW. (OS 25. Wf 31).  
**Igram**, Wartberg (Oest 78) 1 NO.  
**Igreize**, St. Mihály (Oest 107) 2 S.  
**Igstädt**, Wiesbaden (Na 1. T 10) 1/2 O.  
**Iharos Berecy**, Komáryás (Oest 119) S.  
**Ihlerfeld** (Ihlowersfeld), Oldersum (Wf  
 37) 1 1/4 O.  
**Ihleburg**, Burg (BPM 13) 1 NO.  
**Ihlenfeld**, Neubrandenburg (FF 7) 1/2 NO.  
**Ihlow**, Wrietzen a. O. 2 SW, Straussberg  
 2 1/4 NO. (Bst 67. PO 3).

**Ihlpool**, Burg-Lesum (Ha 35) 1/2 NW.  
**Ihrhove**, Wf 34) 1/2 O.  
**Ihringen** (Ba 221), Kroitzingen 1 3 W.  
 Freiburg 2 2 NW, Riegel 2 2 SW. (Ba  
 36. 39. 42).  
**Ihringshausen**, Cassel (HN 11. Ha 67)  
 1/2 NO.  
**Iklad**, Aszód (UN 8) 1/4 NW.  
**Ikerödorf** in Anh.-Dessau, Blendorf (MH  
 33) 3/4 SW.  
**Ikeröditz** in Anh.-Cöthen, Bernburg 2 1/2  
 W, Güsten 1/2 O. (MF 32. 31).  
**Ilbeshelm**, Landau (Pf 39) 3/4 SW.  
**Ilbisheim** (Ilbeheim) bei Kirchheim,  
 Kettenheim (HL 43) 3/4 SW.  
**Ildhausen**, H\* (Ba 7), Soesen (Bs 8)  
 3/4 SW.  
**Ilykafau**, Bükk (Oest 100) 1.  
**Ilfeld**, Fl., & Papierfabr., Halberstadt 5 1/2  
 SW, Nordhausen 1 1/2 N. (MH 9. ML 26).  
**Ilgén**, St. PH (Ba 5), Heidelberg (Ba 5.  
 MN 17) 1 1/4 S, Wiesloch (Ba 6) 0 6 N.  
*— Heilbrunn (Ba 43) 0 3 SO.*  
*— Kapfenberg (Oest 39) 2 1/2 SW.*  
**Ilinge**, Zablottow (LQJ 17) 1/2 SW.  
**Iliadia**, Oraviza (Oest 130) 7/8 S.  
**Ilylava**, Fl., & T Galanta (Oest 80) 13  
 NO.  
**Ilinau**, Irennast, Achern (Ba 24) 0 1 O.  
**Illerschiehm** (Illerschiehm), Altstadt  
 1 O, Illertissen 1 S. (ByS 209. 208).  
**Illhart**, Mühlheim (SNO 2, 8) 1.  
**Illingen**, Friedrichsthal 1 NW, Ottweiler  
 1 1/2 SW. (Sa 2. 44).  
*— Welver (Wf 14) 1/4 N.*  
*— Muggensturm 1 1/2 W, Rastatt 1,7 N.*  
 (Ba 17. 18).  
*Siehe dagegen Station Illing W 4 T).*  
**Illkofen** (Illenkofen), Mangolding (ByO  
 20) 1 1/2 NO.  
**Illnau**, Kempthal (SN 2, 14) 3/4 SO.  
**Illowo**, Nakel (PO 26) 6 NW.  
**Illschwang**, Suizbach (By 38) 1 SW.  
**Illwitz**, Schmölitz (SW 85) 1/2 NO.  
**Ilm**, Stadt, Stadt, & Weimar 4 SW,  
 Erfurt 3 1/2 S, Arnstadt 1 1/2 SO. (Th 10.  
 8. 33).  
**Ilmenau**, Stadt, & T Eisenhammer a.  
 Fabr., Themar 4 NO, Eilsfeld 4 1/2 N,  
 Weimar 6 SW, Arnstadt 2 1/4 S. (Th 52.  
 55a. 10. 33).  
**Ilow**, Boryczka (LQJ 6) 1/2 W.  
**Ilowicz**, Gr.- u. Kl., Czempin (OS 36)  
 3/4 NO.  
**Ilsede**, Gr.- u. Kl., Peine (Ha 66) 3/4 S.  
 resp. 5 S.  
**Ilsenburg** in Prov. Sachsen, Fl., & T  
 Maschinenfabr., Ilshofen, Eisenziessere,  
 Halberstadt 4 W, Vienenburg 2 SO,  
 Hartzburg 1 1/2 SO. (MH 9. 43. Ba 36).  
**Ilsfeld**, Fl., & Laufen (Wf 55) 3/4 SO.  
**Ilshefen**, Eckartshausen-Ilshefen 1 1/2 NW,  
 Hall 1 1/2 NO. (Wf 81. 79).  
**Ilten**, Lebrte (Ha 37) 1/2 W.  
**Iltshelm** (Ilshelm), Friedrichsfeld 1 1/2  
 NO, Mauthelm 2/4 SO, Ladenburg 2 1/2 SW.  
 (Ba 1. 2. MN 17).  
**Ivergehofen**, GH (Th 34), Steinsalzberg-  
 werk, bedeut. Industrie, Erfurt (Th 6)  
 1/4 N.

**Iiz**, Fl., & Graz (OK 1. Oest 45) 5 1/2 O.  
**Iizahn**, Dransfeld 1/4 NW, Münden 1 1/4  
 N. (Ha 85. 86).  
**Iimbhausen**, Northelm (Ha 81) 1 NO.  
**Iingenbroich**, & Aachen 5 1/2 SO, Call  
 3 W, Eupen 2 SO, Düren 4 1/2 SW. (Rh  
 4. 25. 1. 8).  
**Iimelin**, PH (OS 19), Neuberan (OS 30)  
 1 N.  
**Iimkeppel**, Mühlheim a. Rh. (BM 100.  
 KM 3) 2 1/2 O.  
**Immelhäuserhof**, Hof Steinsforth (Ba  
 109) 0,33 W.  
**Immendorf**, & Wolfenbüttel (Bs 24a)  
 1 W.  
*— Coblentz (Rh 52) 5/8 NO.*  
**Immenbich**, Albrück (Ba 66) 1 2 N.  
**Immenhausen**, Stadt, & Grebenstein  
 (HN 13) 1/2 SO.  
**Immenhof**, Donateschingen (Ba 185) 1 O.  
**Immenhofen**, Ruderathofen (ByS 16)  
 1/2 S.  
**Immenhorst**, Greifswald (Bst 57) 1/2 NW.  
**Immenreuth**, Kemath-Neustadt (ByO 77)  
 1 1/2 NW.  
**Immenrode**, Nordhausen (ML 28) 1 1/2  
 NW.  
*— bei Schwarzb.-Sonderhausen, Fl.,  
 Wolkranshausen (ML 28a) 1 1/4 S.*  
**Immensee**, Luzern (SC 1, 25. SN 2, 57)  
 3 NO.  
**Immensen**, Lehrte 1/2 NO, Burgdorf 1  
 SO, Salsderhelden 1/2 S. (Ha 3. 4. 80).  
**Immenstadt**, Fl., Friedrichshafen (Wf  
 52) 1 W.  
*Siehe dagegen Station Immenstadt ByS 8*  
**Immer**, St. St. Imier), Biel (SC 1, 56)  
 5 1/2 SW.  
**Immersheim** i. d. Pfalz, Monsheim (HL  
 39) 1 W.  
**Immitzath**, Langenfeld (KM 5) 3/4 N.  
**Imming**, Breitenschilling (KE 34) 2 NW.  
**Immling**, Tanber-Bischhofheim (Ba 136)  
 0 4 N.  
**Impflingen**, Landau (Pf 39) 1/2 S.  
**Imre**, Tizsa-Szt., Karezag (Ta 7) 4 NW.  
**Imbach**, St. Wendel (Sa 43) 1 1/4 NW.  
**Imben**, Alfeld (Ha 77) 3/4 SW.  
**Iust**, Fl., & T Innsbruck (Oest 187)  
 4 W.  
**Inten**, Tapiau (PO 84) 5/8 S.  
**Intanen**, Forst-Eben (Ta 24) 1/4 SO.  
**Intasow**, Bursatyn (LQJ 10) 2 N.  
**Inehenhofen**, Fl., Augsburg (ByS 28) 4  
 NO.  
**Inden**, Papierfabr., Langerwehe 5 1/2 N,  
 Eschweiler 1 NO. (Rh 7. 6).  
**Indersbach**, Landsteh (ByO 10) 7 O.  
**Indliffoken**, siehe Iuteffoken.  
**Ingelbach**, Au (KM 49) 1 1/2 S.  
**Ingelben**, Jerxheim 3/4 NW, Söllingen  
 1/2 NW. (Bf 12. 29).  
**Ingelbengen**, Stadt, & Waldenburg (Wf  
 76) 1 1/2 N.  
**Ingelheim**, Nieder- u. Ober, Ingelheim  
 (HL 15) 1/4 SO resp. 3/4 S.  
**Ingelheimerhof**, Hof, Helmsdt H\* (Ba  
 36) 0 7 O.  
**Ingeln**, Algemossen (Ha 68) 1/2 NW.

**Ingelshohl**, Luzern (SO 1, 25. SN 2, 57) 6 1/2 SO.  
**Ingenheim**, Fl. & Rohrbach (Pf 40) 1/2 1/4 NW.  
**Inkerkingen**, Schommerberg (Wf 39) 1/4 NW.  
**Ingersheim**, Crailsheim (Wf 83) 3/4 S.  
 — Gr.-u. Kl.-, Bietenheim 1 1/2 resp. 3/4 NO, Beigheim 3/4 SO. (Wf 10. 53).  
**Ingersleben**, Alt. in Fr.Sachsen, Heimstedt (Ba 31) 1/4 O.  
**Ingramsdorf** (Ingersdorf), Schmölin 1 N.W., Ronneburg 1/2 NO. (SW 85. 87).  
*Siehe auch Station Ingramsdorf, BF 5.*  
**Ingrowitz** in Mähren, Fl., & Zwitterau (OeSt 9) 4 SW.  
**Ingweller**, Bindö (Pf 36) 1/4 N.  
**Inke**, Komárov (OeSt 119) 3.  
**Inkofen**, Landshut 3 N., Neufahrn bei Ergoldsbach 1 SW. (ByO 10. 13).  
 — links der Ammer, Langenbach (ByO 7) 1/4 NO.  
 — bei Mallersdorf, Sünching (ByO 17) 1 SW.  
**Innbbruck**, Neulengbach (KE 8) 1/2 N.  
**Innichen** in Tirol, Fl., & T Franzensfeste (OeSt 197) ca. 8 O.  
**Inning**, Fl., & Starnberg (ByS 199) 2 1/4, NW.  
 — Loosdorf (KE 14) 1/2 SO.  
**Inningen**, PH (ByS 15), Augsburg (ByS 3) 1 S.  
**Inöka**, Nagy-Kőrös (OeSt 103) 4 SO.  
**Inowracław**, Stadt, & Bromberg 6 SO, Thorn 5 SW. (PF 27. 67).  
**Insehim**, Rohrbach (Pf 10) 1/4 N.  
**Insterlaken**, Thun (S 1, 47) 4 1/2 SO.  
**Intefkofen** (Indtköfen), Waldshut (Ba 68) 1/2 NO.  
**Intschede**, Verden 1 1/4 NW, Langwedel 3/4 SW. (Ha 30. 31).  
**Inzell**, & Reichenbald (ByS 233) 2 NW.  
**Inzerdorf** am Wiener Berg, Fl., & Hetzdorf 0,4 O., Liesing 1/2 O., Wien 1 SW, Schwachat-Klosterling, I.W. (OeSt 5. 7. OeSt 53. 55).  
**Inzlingen**, Nieder- u. Ober-, Lörrach (Ba 208) 1/2 SO.  
**Ipdly-Nagy**, Fl., & Szob (OeSt 89) 5 NO.  
**Ippendorf**, Bonn (Rh 42) 1/4 S.  
**Ippenechied**, Sobornheim (Sa 34) 1/4 N.  
**Ippesheim**, Fl., Horrenberghelm (ByS 106) 1/2 NO.  
**Ippingen**, Immendingen (Ba 179) 0,96 N.  
**Ips** an der Donau, Blindenmarkt, siehe Yba.  
**Ippheim**, Fl., Bordenheim 1/4 NO, Neustadt a. A. 1 1/2 SW. (ByS 156. 170).

**Iptingen** in Württg., Vaihingen-Sersheim 1 S., Niefern 1/2 SO. (Wf 8. Ba 151).  
**Iratós**, Almós- u. Nagy-, Kurtica (Ta 36) 1/2 O.  
**Irrsdorf**, Frankenberg 1/2 N., Hainichen 3/4 SW. (SO 56. 57).  
**Irdning**, Fl., & Weis 18 SO, \*Judenburg 2 1/4 NW. (KE 31. KR 24).  
**Irtbach**, Stanzbach (ByO 49) 1/2 NO.  
**Irmeeul**, Alfeld (Ha 77) 1 O.  
**Irkföhen**, Sünching (By 17) 1/4 SW.  
**Irsenheim**, Buir 1 1/2 S., Vietovitz 1/2 N.  
 — (Rh 2. 30).  
**Irrgang**, Marienberg (PO 36) 3/4 N.  
**Irrlich**, Fl., Andernach 1/2 O., Neuwied 1/2 N. (Rh 50. 51).  
**Irssee**, Fl., Kaufbeuren (ByS 18) 1 NO.  
**Irsa**, Fl., Alberti-Irsa (OeSt 101) 1/4 O.  
**Irslingenberg**, Thalhausen (Wf 147) 1/2 O.  
**Irkleben**, Hagedorf 1 1/2 NW, Wolmirstedt 2 SW. (MH 1. 17).  
**Irsereck**, Mochberg (ByO 8) 1/4 N.  
**Irschlaggen**, Judenburg (PO 59) 3/4 NO.  
**Irschig**, & Innsbruck (OeSt 187) ca. 10 SW.  
**Irschl**, Kurort, Fl., & T Gmunden 4 SW, Salsburg 7 1/4 SO. (KE 63. 45).  
**Irseltwald**, Thun (SO 1, 47) 6 SO.  
**Irsen** bei Buehbach, Landshut (ByO 10) 3/4 S.  
 — bei Haag, Fl., München (ByS 126) 4 1/2 NO.  
**Irsenburg**, Neu- & Laugen 1 NO, Frankfurt a. M. 1 SO. (MN 3. 1).  
 — Fl., Neuwied (Rh 51) 1 1/2 NO.  
 — Horb (Wf 142) 3/4 S.  
**Irsenhagen**, Eschede 3 1/4 O., Uelsen 4 1/2 S. (Ha 7. 10).  
**Isera**, Weinbau, Roveredo (OeSt 213) 1/2 SW.  
**Iserbecka**, Wittenberg (Ba 9) 1 1/2 SO.  
**Iserlohn**, Neu-, & (an Zwiang), Marten 1/2 W, Langendreer 1/2 O. (BM 82. 83).  
**Iseringerode**, Schladen (Ba 34) 1/4 O.  
**Issay** in Württg., Stadt, & T Immenstadt 3 NW, Kempten 3 SW, Röttenbach 1 1/2 NO, Essendorf 6 SO. (ByS 8. 11. 43. Wf 44).  
**Isoia**, Fl. in Osterr., & Triest (OeSt 89) ca. 2 S.  
**Isola della Scala**, Venedig, Verona 2 1/4 S. (Ob. Ital. 1, 19 u. 27).  
**Isopa**, Kolomea (LCJ 16) 1/4 S.  
**Isper** (Ysper), Krummnsaubaum (KE 17) 2 1/4 NW.  
**Ispringen**, PH (Ba 148), Königbach 0,7 SO, Pforsheim 0,5 NW. (Ba 146. 149).

**Isselburg**, Stadt, & Gleichenpfezerei, Empel (KM 40) 1/2 NO.  
**Isselhorst**, Gütersloh (EM 26) 1/2 NO.  
**Issendorf**, Emsdeten (Wf 22) 1/4 O.  
**Isselgün** in Bayern, B.X. etc., Hof (ByS 7) SW 20 2 1/4 NW.  
**Issingheim**, Ober- u. Unter-, Hanau (BfH 17. Ff 5) 1 NO.  
**Issum** (Yasum), Fl., & bed. Industrie in Seide etc., Geldern (Rh 70) 1 O.  
**Istrup**, Driburg 1 1/2 O., Brakel 1/2 NW. (Wf 39. 40).  
**Issvan**, St., Ferbata (OeSt 86) 2 S.  
**Issvány**, Szendrő, Udaltó (OeSt 96) 3 O. (Kerkoglyaza), Keckemet (OeSt 104) 2 W.  
**Izaka** St. György, Moha (OeSt 136) 1/2 N.  
**Izbitenbach**, Melbom (Rh 44) 1 NO.  
**Izbitthal** i. d. Schweiz, Launfingen (Ba 65) 0,7 SW.  
**Ifter** in Tirol, Wörgl (OeSt 180) 1/2 SO, Bisselsdorf (BM 55. KM 7) 1 SO.  
**Ifteren** (Iferen), Moerssen (AM 7) 1/4 NW.  
**Iftersbach**, Wilfingdingen (Ba 145) 1,2 S.  
**Iftersdorf**, Saarlouis (Sa 13) 1/4 SW.  
**Iftingen**, Sissach 2 Kil., Laufen 2 Kil. (SO 1, 7 a. 6).  
**Iftling**, Siraubing (ByO 47) 1/2 O.  
**Iftlingen**, Steinsfurt (Ba 129) 0,8 S.  
**Izbebach**, Saarlouis (Sa 13) 1 1/2 NO.  
**Izberg**, Heldenheim (Wf 125) 1/4 N.  
**Izsum**, Hildesheim (Ha 70) 1/2 SO.  
**Izvad**, Kisa-Terence (UN 15) 2 1/4 O.  
**Ivan**, St., bei Agram, Stadt, & \*Seiwete (Uf 18) 2 1/2 NO.  
 — Raab (OeSt 69) 1 O.  
 — Sztr., Szörög (OeSt 111) 1/2 W.  
*Siehe auch Station St. Jean-Zala, OeSt 106.*  
**Ivanda**, Saah (OeSt 120) 2 1/4 S.  
**Ivancee**, Stadt, & Fridau 3, \*Kopreinitz (OeSt 103. Uf 3) 2 SO.  
**Ivanfa**, Bukk (OeSt 100) 1 1/2.  
**Ivanka**, Welsers 1/4 S, Lauchütz 1/2 N. (OeSt 78. 77).  
**Ivány**, Nagy-, Kereseg (Ta 7) 3 N.  
**Iven**, Anclam (BSt 55) 2 W.  
**Ivenack**, Fl., Stavenhagen (FFS) 1/2 NO.  
**Iversheim**, Eszkeriken (Rh 39) 1 S.  
**Iwanikowka**, Stanislaw (LCJ 15) 1 1/4 S.  
**Iwanokutz**, Luzzan (LCJ 20) 1 1/4 N.  
**Iwitz**, Trespel (PO 29) 3 SW.  
**Iwno**, Nakel (PO 26) 2 1/2 SW.  
**Iwonice**, & T besuchter Endort, Tarnow ca. 10 S, Raszow 9 S, Przemysl ca. 11 SW. (GCL 10. 16. 22).  
**Ixelheim**, Zweibrücken (Pf 23) 1/4 S.  
**Iznanig**, Radolfzell (Ba 85) 0,4 S.

J.

**Jabel** bei Dömitz, Fritzer (BH 17) 2 S.  
**Jabekwitz**, Saganow-Krako 1 SO, Jungbunzlau 1 1/2 SO. (TKP 7. 8).  
**Jablich**, Langenbrück (SNV 21) 1/4 SW.  
**Jablenitz**, Litau (OeSt 74) 1 1/2.  
**Jablau**, Gross-, Petlipa (PO 35) 1 1/4 W.  
**Jablonau**, Skalic (OeSt 5) 1/4 W.  
**Jablonetz** bei Rochlitz, Soml (SNV 14) 2 NO.  
**Jablonów**, Fl., & Kolomea (LCJ 16) 2 1/2 SO.  
 — Hales (LCJ 11) 1 1/2 N.  
**Jablonowo**, & Warlabien (PO 31) 6 1/2 SO.  
**Jablowski**, Nakel (PO 26) 4 SO.  
**Jablunkau** (KO 6), Stadt, & Teschen 2 1/4 SO, Pruchsa 5 N. (KO 45. KFN 31).  
**Jabuka**, Veresch (Veretsch) (OeSt 124) 7 1/2 SW.  
**Jacob**, Szt., Pászto (UN 12) 1 S.  
 — St.-l. d. Schweiz, Basel (Ba 56) 0,3 SO.  
**Jacobe**, Ohlau (O 4) 1 SW.  
**Jacobeburg**, Boppard (Rh 54) 1/2 N.  
**Jacobsdorf**, Namslau (RO 20) 1 N.  
 — Canth 1 NW, Neumarkt 1 1/2 SO. (BF 3. NM 36).  
 — PH (BF 15), Schweidnitz 1/2 SO, Fauslbrück 1/2 NW. (BF 16. 14).  
 — Jauer (BF 19) 1 SW.  
 — Liegnitz (BF 23. NM 35) 1/4 NW.  
 — Brienen (NM 9) 1/2 O.

**Jacobshagen**, Stadt, & Trampke 1 1/2 SO, Felsenwäde 2 SO. (BSt 15. 16).  
**Jacobskirch**, Klopaschen (NZ 2) 1/4 O.  
**Jacobswalde**, & Messingfabrik, Hammer (Wf 3) 1 1/2 NO.  
**Jacobwüllesheim**, Dürren 1 SO, Vettweiss 1/2 NW. (Rh 8. 20).  
**Jade**, & Jaderberg (O 21) 1/2 O.  
**Jadwiga**, Osiek (PO 25) 1/4 O.  
**Jadzwięzi**, Borynice 1/4 NO, Chodorow 2 1/2 NO. (LCJ 6. 7).  
**Jägerdorf**, Mittel-, Nieder- u. Ober-, Jauer (BF 20) 1 1/2 SW.  
**Jägerdorf**, Landshut (ByO 10) 7 O.  
 — in Ost., Stadt, & Leobschütz 2 1/4 SW, Troppau 3 NW, (Wf 10. KFN 63).  
 — Brieg 1 SO, Löwen 1 1/2 NO. (OS 6. 57).  
**Jägerdorf**, Gr.-u. Kl.-, Norkitten (PO 57) 1 W resp. 1 1/4 SW.  
 — bei Neukirchen s. heil. Blut, Parth a. Waide (ByO 67. BW 1) 1 1/2 SO.  
**Jägersfreude**, Stahlhammer, Dudweiler (Sa 4) 1/4 SW.  
**Jägerthal**, Stallpöbönen (PO 62) 3 1/2 S.  
**Jähnendorf**, Sommerfeld (NM 19) 2 1/4 NO.  
**Jämtitz**, Glashütte, Sorau (NM 22) 4 1/2 SW.  
**Jänickendorf**, Lusenkaewalde (Ba 5) 1 SO.  
**Jänndorf**, Görzitz 1 1/2 NW, Ushmannsdorf 1 1/2 SW, Reichenbach i. d. Lausitz 1 1/2 NO. (BG 15. 14. 8. 25).

**Jänowitz**, Gr., Liegnitz (BF 23. NM 35) 1 1/2 S.  
**Jänschau**, Striegau (BF 17) 1/2 NO.  
**Jänschwitz**, Alt-, Bunzlau (NM 29) 1 SO.  
**Jänschau**, Glogau (N 1. OS 45) 1 S.  
**Jagdchütz**, Bromberg (PO 27) 1/2 N.  
**Jagelna**, Ratibor (Wf 5) 1/2 O.  
**Jagenza**, Steinbrück (OeSt 67) 2 1/4.  
**Jager**, Milosow (BSt 58) 1/4 SO.  
**Jagerberg**, Lebring (OeSt 52) 1 1/2.  
**Jagow** bei Prenzlau, Nechitz 1 1/2 SW, Frelau (Wf 10) NW (BSt 49. 48).  
**Jahn**, Alt-, Gerwinck (PO 39) 1 SW.  
**Jahnabach** bei Thum, Schwarsenberg 1 1/4 N, Wolkenstein 1 1/4 W, Chemnitz 3 SW (SW 67. 58. 29).  
**Jahndorf** bei Stolberg, Siegmar (SW 27) 1 S.  
**Jahnshaus**, Landsberg a. W. 1 1/2 NO, Zastow 2 1/4 NW (PO 13. 14).  
 — Münscheng 1/4 SO, Trebnitz 1/4 S (PO 4. 5).  
**Jahring**, Pösanitz (OeSt 56) 1/2 N.  
**Jahrpfeld**, Neuwied (Rh 51) 1 1/2 NO.  
**Jaispitz** (Josowice, Jesowice), Stadt, & Brünn 7 SW, \*Zaaym 2 N (OeSt 1, 159).  
**Jako**, Wartberg (OeSt 78) 1 1/2 SO.  
**Jamickow**, Casokow (BSt 8) 1 S.  
**Jamilitz**, Lieberosa, Neuzelle (NM 15) 3 SW.  
**Jamnica**, Stanislaw (LCJ 13) 1 1/4 N.

**Jamnitz, Stadt,** v Brunn (Oest 1) 10<sup>3</sup>/<sub>8</sub> SW.  
**Jamund, Colon** (BSt 24) 1 N.  
**Janegg (Janig), Ullersdorf** (AT 8) 1/4 SW.  
**Janiechow, Wangerna** (BSt 17) 2 1/2 SO.  
**Janischau, Alt-u. Neu-, Peipin** (PO 33) 3/4 SO.  
**Janiska, Lemberg** (GCL 29. LCJ 1) 2 1/2 NW.  
**Jankau, Ohlau** (OS 4) 1 1/2 W.  
**Jankendorf, Altfeide** (PO 37) 3 SO.  
**Jankowitz in Böh., Prelone** (Oest 19) 1/4 SW.  
 — in Schlesien, Rybnik (W1 20) 3/4 SO.  
**Jankowo, Bromberg** (PO 27) 2 S.  
**Jannowitz, Papierfabr., Jannowitz** (NM 5) 1/4 W.  
**Janok, Also-u. Felsd., Wartberg** (Oest 78) 2 1/2 S.  
**Janos, Szt.-l., Mez-Keresztes** (Ts 42) 1 1/4 O.  
*Siehe dagegen Station St. Janos, Oest 70.*  
**Janosföld, Saag** (Oest 120) 3 1/4 O.  
**Janosháza, Sz. Miklos** 1/4 NO, Acsad 3 (Oest 68, Oest 101).  
 — *Stadt,* v Moravitz (Oest 123) 3 W.  
**Janus, Hild-, Abony** (Ts 8) 3 1/4 NO.  
**Janow, Fl., v Grodek** (GCL 28) 2 N.  
 — *Fl., v Lemberg* (GCL 29. LCJ 1) 5 NW.  
**Janowice, Stadt,** v Nakel 5 SW, Posen 7 1/2 NO (PO 26, OS 48).  
**Janowitz, Stadt,** v Pilsen (BW 8. KFJ 39) 6 1/2 SW.  
 — bei Römerstadt, Olmütz (KFN 58, Oest 48) 5 1/2 S.  
 — *Breslau* (NM 29. BF 1) 2 SO.  
 — bei Ratibor, Gross-Peterowitz (W1 14) 1/4 SO.  
**Jandorf (Johndorf), Zwitzen** (Oest 9) 1 1/2 NW.  
**Januschau, Altfeide** (PO 37) 6 SO.  
**Januschowitz, Drieschowitz** 1/2 S Kosei 1 NW (OS 12, 13).  
**Japenzin, Anklam** (BSt 55) 2 SW.  
**Jarzewo, Stadt,** v Poin-Lissa (OS 40) 1 1/2 NO.  
**Járdánháza, Kis-Teranne** (UN 13) 6 1/2 NO.  
**Jarlchau, Kosei** 2 NO, Rudzinitz 1 NW (OS 13, 15).  
 — *Siriegen* (BF 17) 2 1/4 NO.  
**Jarmen, Stadt,** v T Züssow 2 1/4 SO, Großswald 2 1/4 S (BSt 56, 57).  
**Jarndorf, Deutsch- (Jarendorf) Zarnsdorf** (Oest 65) 1 1/2 NO.  
**Jaroczin, Stadt,** v Rawitz (OS 37) 10 NO.  
**Jaromer, Stadt,** v Josefstadt (SNV 6) 1/4 NW.  
**Jaromeritz (Jarmertiz), Stadt,** v Brinn (Oest 1) 7 SW.  
**Jaruszyn, Nakel** (PO 26) 1 1/4 SO.  
**Jarczyzow, nowy, Stadt,** v *Waldackenfabrik, Lemberg* (GCL 29. LCJ 1) 3 NO.  
**Jarczyzow Stary, Fl., Lemberg** 2 1/4 NO.  
**Jarzbokowitz, Rybnik** (W1 20) 3/4 SO.  
**Jaachkowitz, Breslau** (OS 1. RO 1) 3 SO.  
**Jasena, Josephstadt** (SNV 6) 1/4 SO.  
**Jasenitz, Steutin** (BSt 10) 3 N.  
**Jasienica, Przemysl (GUL 22)** 10 1/4 W.  
**Jaslika, Tarnow** (GCL 10) 12 SO.  
**Jas, Stadt,** v Tarnow 7 1/4 SO.  
**Jasmund un Rugen, Fl., Stralsund** (BSt 59) 6 NO.  
**Janitz, Hagenow** 1 1/2 SO, Pritzier 1 1/2 NO (BH 16, 17).  
**Jasnik, Deutsch-, Zaucht-Neuttschein** 1 1/2 SW (KFN 23).  
**Jas, Myslowitz** (KFN 63) 1 SW.  
**Jastor, Bovenen** (Hx 11) 1/2 NO.  
**Jastrow, Stadt,** v Schneidmühl 4 N, Schivelbin 13 SW (PO 21, BSt 19).  
**Jastrow, Samter** (OS 50) 1 1/2 W.  
**Jastrzemb, Czernitz, siehe Königsdorf-Jastrzemb.**  
**Jaszcz, Laskowitz** (PO 30) 1 1/2 N.  
**Janzezurowa, Oswiecim** (KFN 35, OS 31) 8 SO.  
**Jauchen, Laase** (Oest 74) 1.  
**Janze Bieg** (NB 8, OS 5) 2 1/4 SW.  
*Siehe dagegen Station Janer, BF 20.*  
**Jatern, Schmölin** 2 1/4 NO, Altenburg 2/4 SO (SW 85, 6).  
**Jaurnick, Görzitz** (SO 27) 1 SW.  
 — *Königsalt* (BF 7) 1/4 S.

**Jauregk, Dittersbach** 2 SO, Waldenberg 1 1/2 (NM 58, BF 10).  
 — (Johannenberg), *Stadt,* v Frankenstein 3 1/2 SO, Hohenstadt 9 1/2 N (BF 11, Oest 48).  
**Jaulitz, Jesenitz** (NM 18) 1/2 N.  
**Jauth, Gross-u. Klein-, Altfeide** (PO 37) 7 resp. 6 1/2 S.  
**Jawiskowice, PH** (KFN 34), Dzeditz (KFN 33) 1 S.  
**Jawornik** bei Hohenmauth, Chotsen 1 1/2 SW, Uherako 1/2 SO (Oest 14, 16).  
**Jawornitz** bei Reichenau, Chotsen (Oest 14) 3 NO.  
**Jaworow, Stadt,** v T Jaroslau 7 SO, Sad. Wisznia 2 N (GCL 19, 25).  
**Jaxthausen** (Jagsthausen), in Wrthmrg., Osterburken 1 1/4 S, Neustein 2 1/4 NW (B 110, Wd 75).  
**Jebenhausen, Göttingen** (Hx 84) 1/2 SW.  
**Jechau, \*Schandhausen** (NE 4) 1/4 SO.  
**Jechnitz (Jesenice), Pilsen** (BW 8. KFJ 39) 5 1/2 NO.  
**Jesca, Gross-u. Klein-, Gyertyámos** (Oest 117) 1 O.  
**Jedenapeigen, Dürnkrot** (KFN 7) 1/2 N.  
**Jederitz, Glöwen** (BH 9) 2 SO.  
**Jedibab (Gedibsn), Auschitz** (TKP 2) 1 N.  
**Jedlerdorf, Floridsdorf** (KFN 2) 1/4 N.  
**Jedlitz (Gedlitz), PH** (KFN 42), Floridsdorf (KFN 2) 1/2 NW.  
**Jedlin, Neubrunn** (OS 50) 1 1/2 SW.  
**Jedowitz, Fl., Binsko** (Oest 3) 1 SO.  
**Jegenroth, Solothurn** (SO 1, 52) 14 Kl.  
**Jehndl, Chotsen** 1/4 N, Brande 2 1/4 S (Oest 14, 13).  
**Jehsar, Hohen-u. Nieder-, Lebus** (PO 70) 1 1/4 W.  
**Jehst, Nardstemmen** 2/4 N, Else 1 1/2 N (Hx 75).  
**Jelen, Elbe-Teinitz** (Oest 21) 2 1/4 N.  
**Jellen, Oserswink** (PO 32) 1 1/4 NO.  
**Jellowa, Sansenberg** 2 SW, Uppeln 2 1/4 NO (RO 25, OS 10, RO 1).  
**Jellschane, St. Peter** (Oest 82) 4.  
**Jeltsch, Ohlau** (OS 4) 1 1/2 NO.  
**Jemelung, Lemberg** (GCL 29. LCJ 1) 2 1/2 NW.  
**Jentun, Fl., v Leer** (Wf 85) 1 1/2 SW.  
**Jena, Stadt,** v T Apolda 2 SO, Weimar 2 1/2 SO, Gera 4 1/2 NW, Mehlthener 7 NW (Th 11, 10, 31, SW 16).  
**jenkau, Goltseh-, Stadt,** v T Kolln 4 1/2 SO (Oest 2).  
**Jenikowice, Prelone** (Oest 19) 1 1/4 SO.  
**Jenkau, Gr.-Rosen** (BF 19) 1 1/4 NO.  
**Jenkwitz, Brieg** (NB 8, OS 5) 1 1/2 S.  
 — *Bautzen* (SO 28) 3 1/2 O.  
**Jennelt, Emcon** (Wf 35) 1 1/2 NW.  
**Jenö, Kis-, Fl., v Arad** 5 1/2 NO, Kote-gyháza 3 O (Ts 37, 34).  
**Jenschowitz, Uherako** (Oest 16) 2 1/4 SO.  
**Jensikulnuppen, Stallpöpen** (PO 62) 2 1/2 NW.  
**Jenisch, Gross-, Unhoscht** (Bu 8) 1/4 O.  
**Jenischowitz, Tarnau** (SNV 17, TKP 12) 2 N.  
**Jercht, Tanagerhütte** (MH 90) 1 1/2 NO.  
**Jerichow, Stadt,** v Genthin 2 NW, Güssen 2 NW, Stendal 3 SO (BPM 11, 12, MH 22).  
**Jermanice (Jerschmanitz), Langenbruck** (SNV 21) 1/4 S.  
**Jernau, Bauerwitz** (W1 12) unzm.  
**Jerentschütz, Konstanz** (RO 22) 1/2 SO.  
**Jerentowitz, Grenzpol** (PO 29) 6 1/2 SO.  
**Jerichow, Wolmarstedt** (MH 17) 1 1/2 W.  
**Jerstedt, Ringelheim** (Ba 11) 1 SO.  
**Jerze, Lutter a. B.** (B 10) 1 SW.  
**Jesa, Niedern-, Ober-Jesa** 1/4 NO, Göttingen 1 S (Hx 94, 84).  
**Jesau, Radeberg** (SO 14) 3 O.  
**Jesberg, Fl., v Zimmerrode** (MW 7) 1 W.  
**Jesbin, Josefstadt** (SNV 6) 1/4 SW.  
**Jesch, Löwen** (OS 7) 2 NW.  
**Jeschendorf, Neumarkt** (NM 36) 1/4 NO.  
 — bei Parchwitz, Spitteldorf (NM 34) 1 1/2 NW.  
**Jeschowitz, Wagstüdt** (Oest 35) 1/2 SO.  
**Jeschütz, Bautzen** (SO 20) 1 NO.  
**Jesendorf, Kleinm** (Mk 8) 1 1/4 NO.  
**Jesenitz, Josefstadt** (SNV 6) 1/4 NO.  
**Jeser, Miltzow** (BSt 58) 1/4 SO.  
**Jes, Lirch-, Hagenow** (BH 16, Mk 11) 1/4 NO.  
**Nieder-, Jesenitz** (NM 18) 1 1/4 SW.

**Jeserig, Gr.-Kreuz** 3/4 W, Brandenburg 1 1/2 O (BPM 8, 9).  
**Jeserikerhütten, Corwig** in Preussen (BA 27) 2 1/2 N.  
**Jeseritz, Damm** bei Steulin (BSt 12) 1 S.  
**Jesewitz, Czerwinz** (PO 32) 1 1/2 NO.  
**Jesingen, Ober-u. Unter-, Tübingen** (Wd 135) 1 NW.  
 — *Kirchheim u. Teck* (Wd 153) 2/4 SO.  
**Jessen, Stadt,** v Holdorf 1 1/2 W, Wittenberg 3 SO (BA 21, 9).  
 — *Spröbberg* (BG 10) 1/4 W.  
 — *Grüher PH*\*, *Nieders \** (LD 15) 1/2 N.  
**Jesseney, Semli** (SNV 14) 1 NO.  
**Jessenitz** in Mecklenburg, Pritzer (BH 17) 1 1/4 S.  
 — *Skaltz* (SNV 23) 1/2 S.  
 — *Prag* (BW 22, Oest 27) 2 SO.  
**Jessenitz, Jesenitz** (NM 18) 1/4 NW.  
 — im Gebirge, Bautzen (SO 20) 1 1/2 SO.  
 — bei Königwarth, Bautzen 2 1/4 NW.  
*Siehe auch die Stationen Jesenitz, NM 18 und BA 37.*  
**Jestetten** v T Neubausen 1/2 SW, Schaffhausen 1 SW (Ba 76, 77).  
**Jestlin, Gross-, Görln** (BSt 41) 2 W.  
**Jestrey, Raitz** (Oest 4) 1/4 W.  
**Jesturn, Arnstadt** (Th 33) 2 1/4 SO.  
**Jettingen, Ober-u. Unter-, Rottenburg** 2 1/4 NW, \*Nagold 1 NO (Wd 137, 307).  
*Siehe dagegen Station Jettingen, Bps 120.*  
**Jetendorf, Böheimkirchen** 1/4 W, Pottenbrunn 1/2 NO (KE 10, 11).  
**Jewenstedt, Rendsburg** (AK 16, Sw 1) 1 S.  
**Jever, Stadt,** v T Sande 1 1/2 SW, Emden 7 NO, Leer 9 NO (O 18, Wf 85, 35).  
**Jezlerzany, Stadt,** v Ernstyn (LCJ 10) 1 1/2 N.  
**Jeziorke, Halle** (LCJ 11) 2 SW.  
 — *Bialoswie* 1 1/4 NO, *Oleik* 1 1/2 NW (PO 24, 25).  
**Jibka, Kozelitz** (SNV 25) 1 N.  
**Jicln, Stadt,** v T Falgendorf (SNV 11) siehe Gitchin.  
**Jiedlitz, Blachofawerda** (SO 17) 1 1/2 N.  
**Jieziorki (Jesioriki), Szesakowz** (KFN 66) 2 1/4 S.  
**Jilow, Eilenburg** (SNV 15) 1/2 NO.  
**Jinetz, Horowitz** (BW 14) 1 SO.  
**Jirna, Gross-u. Klein-, Zuckerfabr., Arnwal** (Oest 25) 1/2 N.  
**Jizelwitz (Jieswitz), Stadt,** v Prag (Oest 87) 2 S.  
**Joachimsteden, Görlitz** (SO 27) 1 1/2 SW.  
**Joachimsthal, Stadt,** v Neustadt-Abberwald 2 NW, Angermünde 2 1/4 SW (BSt 4, 6).  
 — *Stadt,* v *Bergbau, Schwarzenberg* 4 SO, Eger 8 NO (SW 58, 84).  
 — *Neu-, Borsau* (BW 16) 1 1/2 NW.  
**Jobb, Szt.-l., Fl., Groswarden** (Ts 43, OS 1) 4 NO.  
**Jobbaggyl, Brant** (UN 11) 1/2 N.  
**Jobst, Szt., Mgdorf** (By 6) 4 1/4 NW.  
**Joekring, Szt., Langenkandel** 1 NO, Maximilianen 2 1/4 NW (Pf 44, 46).  
**Jodlknun, v Interberg** (PO 48, Tj 4) 2 SW.  
**Jodlowa, Fl., Tarnow** (GCL 10) 3 1/2 SO.  
**Jodlowka, Tarnow** 3 SO.  
**Jöhlingen, Weingarten** (Ba 12) 1/2 SO.  
**Jöhlingtal, Stadt,** v Annaberg-Buchholz (SW 70) 1/2 SO.  
**Jöllentz, Nieder-u. Ober-, Bliesfeld** (KM 28) 1 N.  
**Jörl, Sollerup** 1 1/2 NW, Eggebeck 3 1/2 SW (S 6, 7).  
**Johann. × Steele** 0.3 W, Essen 0,3 O (BM 85).  
**am Brückli, Künzdorf** (Oest 164) 3 1/2 S.  
**Friedrich, × Dahlhausen** (BM 88) 0,3 O.  
 — *Szt.-l., Bingen* (HL 18) 2 S.  
 — *Berang* (BW 16) 1 1/2 N.  
 — *Hehenst. (KFN 9)* 1/2 O.  
 — *Haus* (KE 28) 1/2 NO.  
 — *Stadt,* v *Salsburg* (KE 45) 7 SO.  
 — *Eisenw., Lamsdorf* (KR 34) 1 O.  
 — *Saldenhofen* (Oest 100) 1/2.  
 — *Wörl* (Oest 180) 3 NO.  
 — *Fl., v Wisseburg* (Oest 67) 1 S.  
*Siehe auch Station St. Johann, Se 2.*

noch existierende grosse  
 Anna O. desselben Namens kommt  
 für den Eisenbahn-Verkehr nicht in Be-  
 tracht.  
**Johannes Erbollen.** × an Pferdeh.,  
 Annon (BM 47) 0,3 O.  
 — St., Bayreuth (ByO 80. ByS 225)  
 1/2 O.  
**Johannesbad** (Johannesbrunn), Mastig  
 3/4 NO, Trautenau 2 NW (SNV 10. 28).  
**Johannesberg.** Reichenberg in Böhmen  
 (SNV 22) 1 1/2 O.  
**Johannesbrunn.** Landshut (ByO 10)  
 3/2 SO.  
**Johannesdorf.** Böhmisches-Leipa 1 NO,  
 Haida 1/4 SO (BN 8).  
**Johanneskirchen.** Landshut (ByO 10)  
 3 SO.  
**Johannesthal.** in Oest. Schles., Stadt,  
 Neisse 5 SW, Leobschütz 3 1/2 W, Troppau  
 6 1/4 NW (NB 1. WV 10. KFN 63).  
 — Reichenberg (SNV 22) 1/2 SW.  
 — Steinbrück (OeStU 67) 1 1/2.  
 — Lichtenau (OeStU 4) 2.  
**Johann-Georgenstadt.** Stadt, & Schwar-  
 zenberg (SW 58) 2 SW.  
**Johannisberg.** ber. Weinsau, Johannis-  
 berg-Gsteinheim 1/4 O, Oestrich-Winkel  
 1/2 W (Na 8. 9).  
 — Corlin (BSt 41) 2 S.  
**Johannisburg.** Stadt, & T Lötzen (OPS  
 2) 8 S.  
**Johndorf** bei Pollitz, Schwadowitz (SNV  
 27) 1 1/4 NO.  
 — Dux (AT 9) 2 W.  
 — Böhm.-Tribau 1/2 NO, Rudelsdorf  
 1 1/4 NO (OeSt 11. 51). 1/2 KFN 63).  
 — Lignitz (BF 22. NM 33) 3/4 W.  
 — Alt-n. Neu., Zittau 2 NW SW, Gross-  
 Sehdau 3/4 SO (SO 33. 41).  
**Jonassdorf.** Marienburg 1 1/4 NO, Altfelde  
 3/4 NW (PO 36. 27).  
**Jonasthal.** Trakehnen (PO 61) 2/4 S.  
**Jonaswalde.** Ronneberg (SW 87) 1 SO.  
**Jonen.** Wildes (SNO 3. 28) 5/7 SO.  
**Jonitz.** Dessau (BA 30) 1/2 O.  
**Jordanen.** Marienburg (PO 36) 2 SO.  
**Jordanow.** Stadt, & Krakau 6 1/2 S,  
 Bletitz 8 SO (KFN 41. 64).  
**Jordansmühl.** & Braslau (BF 1) 4 SW.

**Jörin.** St.-. Eschweiler (Rh 6) 1/2 NW.  
**Joseph.** Nieder- u. Ober-, Wiesbaden  
 (Na 1. T 10) 1 1/4 NO.  
**Josephenhütte.** Glaschütz, Pilsen (BW 8.  
 KFJ 39) 4 NW.  
**Josefsdorf.** & Gr.-Kikinda (OeSt 114)  
 11 S.  
**Josefsdorf.** Eisenwerk, Pilsen (BW 8.  
 KFJ 39) 2 NW.  
**Josephthal.** Baden (OeSt 15) 3/4.  
 — Salloch (OeSt 75) 1/2.  
 — Glasfabrik, Reifling (OeSt 158) 1.  
 — Glaseislerfabrik, Reichenberg 2 NO,  
 Turnau 3 NO, Eisenbrunn 2 1/2 N (SNV  
 22. 17. 15).  
 — bei Brünn, Adamsthal (OeSt 2) 1 1/2 N.  
 — Eisenn., Budweis (KFJ 23. KE 74)  
 3 1/2 O.  
*Siehe dagegen Station Josephthal-Kormoran,*  
**JK 9.**  
**Josephinen.** Nakel (PO 26) 1/2.  
**Josephinshütte.** Zinkhans, Friedrichs-  
 grube (Sa 50) 1/2 NW.  
**Josephshöh.** Mastig (SNV 10) 1/2 S.  
**Josephshub.** Bistowitz (PO 24) 1 1/2 SW.  
**Juchenberg.** Bruck a. N. (OeSt 40) 8 1/4.  
**Judenau.** Parkendorf 2 NW, Neuleng-  
 bach 2 NO (KE 6. 8).  
**Judenbach.** Fl., Sonneberg (Th 61) 1 NO.  
**Judendorf.** in Böhmen, Jungbunzlau  
 (TKP 8) 1 O.  
 — & Kokenbergw., Loeben (KR 52.  
 OeSt 218) 1 1/2 O.  
*Siehe dagegen Station Judendorf.* OeSt 47.  
**Judenstein.** Hall (OeSt 186) 3/4.  
**Juden.** Fl., T Rheydt 1 NO, Neuss 2 1/4  
 SW (BM 12. 18).  
**Jüchen.** Meiningen (Th 50) 1 1/4 SO.  
**Jüdenberg.** Grötenhainchen (BA 11) 1/4  
 NO.  
**Jüdenbüden.** Cölln (BSt 24) 1 NW.  
**Jüdehheim.** Babenhausen (HL 29) 1 1/4  
 NW.  
**Jühnde.** Ober-Josa 1 W, Dransfeld 1 1/2  
 SW (Ha 94. 85).  
**Jühndorf.** Grossbeeren (BA 2) 1 SO.  
**Jüllich.** Stadt, & T (BM 150) Aachen  
 4 1/2 NO, Eschweiler 3 NO, Düren 2 NW,  
 Lindern 2 SO (Rh 4. 6. 8. BM 6).  
**Jüngerdorf.** Langerwehe (Rh 7) 1/2 O.

**Jünkerath** (Rh 25). *Hausenwerk* bei  
 bei Stadtilf, Call (Rh 28) 3/4 S.  
**Jürgen.** St.-. Osterloh-Scharnbeck (Ha  
 36) 1 S.  
**Jürgenstorf.** Alt- u. Neu-, Echem (Ha  
 19) 1 1/2 O.  
**Jürisch** bei Parchwitz, Spittelndorf (NM  
 34) 1 1/2 NO.  
**Jürisruhr.** FF (BA 43), Zerbst (BA 44)  
 1/2 SO.  
**Jugenheim.** Fl., & T Mastig 2 SW,  
 Ingeheim 1 1/4 S. (HL 11. 17).  
**Julbach.** Litz (KE 64) 8 NW.  
**Jullandorf.** Dittersbach 1 NO, Walden-  
 burg 1/2 NO (NM 56. 57).  
**Jullensfelde.** Insterburg (PO 58. TJ 4) 3  
 SO.  
**Julius Philipp.** × an Pferdeh., Laer  
 (BM 41) 0,2 S.  
**Juliusburg.** Stadt, & Oels (RO 17) 1 1/4 N.  
 — Kosel (US 13. Wl 1) 1 W.  
**Jumtow.** Schweißbein (BSt 10) 3/4 S.  
**Jungbuech.** Mastig 2 1/2 NO. Königshof  
 3 N, Trautenau 1 NW (SNV 10. 8. 28).  
**Jungen.** Terespol 1 1/2 O, Laaskowitz 1 1/4  
 SO (PO 29. 30).  
**Jungfern-Teinitz** (Jungfrau-Teinitz) Fl.,  
 & Kladno 3 NW, Weitrau 3 NW (Ba  
 10. OeSt 32).  
**Jungloch.** Säckingen (Ba 62) 1 1/4 N.  
**Junglingen.** Ulm 1/2 N, Beimerstetten 1/2  
 S (W 34. 33).  
 — Hechingen (Wu 158) 1 SO.  
**Jungwoschitz.** Stadt, & Budweis 5 1/2  
 NO, Prag 9 1/2 SO (KFJ 23. OeSt 27.  
 Ba 1).  
**Junkerdorf** bei Köln, Königsdorf (Rh  
 11) 3/4 SO.  
 — Zülpech (Rh 21) 1/2 W.  
**Junkershammer.** *Waisewerk*, Stolberg  
 (Rh 5) 1 1/4 SO.  
**Justemin.** Wangerin (BSt 17) 2 1/2 NW.  
**Justingen.** Schkeilingen (Wu 170) 1 NW.  
**Justshütte.** Fronhausen (MW 12) 1 1/4  
 NW.  
**Justkower.** Boryskas (LCJ 6) 1/2 NO.  
**Jutroschin.** Stadt, & Rawicz (OB 37)  
 3/4 O.

K.

Orte, welche unter K nicht stehen, siehe man unter C.

**Kadon** (Kadan), Stadt, & T Bergbau,  
 Tepitz 8 SW, Eger 9 1/2 NO, Annaberg  
 4 SO, Schwarsenberg 6 SO. (AT 6.  
 SW 84. 70. 58).  
**Kaakstadt.** Wilmersdorf (BSt 46) 1 1/2 NW.  
**Kaal.** St. Peter (OeSt 82) 1.  
**Kaaref.** Neuss 1/4 NW, Oesterrath 1/4 SW.  
 (Rh 14. 65).  
**Kaba.** & Kaba (Ts 9) 1/2 SW.  
**Kabel.** & Votchau (BG 8) 1 1/4 SW.  
**Kaczoriak.** Kaniow (OeSt 109) 1 1/4.  
**Kaden.** Lübben (BG 6) 1 SW.  
**Kadlau.** Neumarkt 1/4 SO, Nimkau 1/2  
 SW. (NM 36. 37).  
**Kadelburg.** Thibungen (Ba 69) 0,6 S.  
**Kadenbach.** Ems (Na 22) 3/4 N.  
**Kadenberg.** Fl., & Glöckstadt 3 1/2 W,  
 Harburg 9 1/2 NW. (EG 4. Ha 17).  
**Kaditz.** Dresden (LD 30) 1 1/2 NW.  
**Kaditub** bei Gr.-Strehlitz, Hochöfen, Ma-  
 lapane (RO 3) 1 S.  
**Kadupane.** (RO 3) 1/2 NO.  
**Käbelfick.** Alt-n. Neu-, Oertsonhof (FF  
 8) 1 SW.  
**Käferthal.** Maunheim (Ba 1) 1/4 NO.  
**Kähme.** Stadt, & Posen (ON 48) 9 1/4 NW.  
**Käheran.** Döttingen (PH 8) 1 NO.  
**Käibertshausen.** Helmstedt H\* 0,7 O,  
 Neokarls 0,3 SW. (Ba 98. 101).  
**Kändler.** Hohenstein-Ernstthal (SW 42)  
 1 1/4 NO.  
**Känerkinder.** Lufelafingen (SO 1. 9).  
**Käntchen.** Schweltdorf (BF 16) 1 SO.  
**Kärllich.** Saubrunnen, Neupfand (Rh 51)  
 3/4 SO.  
**Käsmarkt** (Kosmarkt), Stadt, & T Mähr-  
 Ostrau (KFN 26) 25 SO.  
**Kästritz.** Teuchern (Th 24) 1 SW.

**Kagel.** Strausberg (PO 3) 1 1/2 SO.  
**Kagendorf.** Anselm (BSt 55) 1 S.  
**Kagan.** Florisdorf (KFN 2) 3/4 O.  
**Kahla** i. Sachs.-Altenb., Stadt, & T Por-  
 zellensfabr., Gara 4 1/2 SW, Reuth i. Sachs.  
 6 1/2 NW, Apolda 4 S. Sonneberg 7 1/2  
 NO. (SW 88. 18. Th 11. 61).  
**Kahlau.** Glödenboden (PO 40) 3 SO.  
**Kahlholz.** Wollnitz (PO 46) 1 1/2 NW.  
**Kahlhorst.** Lübeck (LB 1 u. 8) 1/4 SO.  
**Kahnsdorf.** Lübben (BG 6) 2 SW.  
 — Borna (SW 93) 3/4 NW.  
**Kaibitz.** Komath-Neustadt (ByO 77) 1/4 O.  
**Kaichen.** Gross-Karben 1 NO, Vilbel 1 1/4  
 NO. (MW 29. 22).  
**Kaina.** Fl., Altanberg 2 W, Zeitz 1 1/4  
 SO. (SW 6. Th 27).  
 — Nieder- u. Ober-, Bautzen (SO 30)  
 1/2 NO resp. 3/4 S.  
**Kainbach.** Nieder-, Darmstadt (HL 24.  
 MN 5) 3/4 SO.  
**Kaisereisdorf.** Wien 1 1/2 SO, Schwab-  
 ach-Kiederling 1/2 O. (OeSt 53. 55).  
**Kaisersberg.** St. Michael (KR 20) 3 1/4 W.  
**Kaisersesch.** & Goblens (Rh 59) 5 1/2 SW.  
**Kaisershausen.** Gerrode (ML 31) 2 S.  
**Kaisersleibnisch.** Fl., bei Steinbrück,  
 Wildenauhof 1/2 SW, Bruck a. L. 1/2 S.  
 (OeSt 62. 65).  
**Kaiserstuhl.** Döttingen (SNO 2. 59) 3 O.  
**Kaiserwaldau.** Fl., & Alt-Kemnitz 1 1/4  
 SO, Hirschberg 2 SW. (NM 47. 49).  
*Siehe dagegen Station Kaiserwaldau NN 30.*  
**Kaiserwalde.** Bodenbach (SO 11a) 6 1/4  
 NO.  
**Kaiserwarth.** Stadt, & T Calum (KM  
 8) 1 1/2 W.

**Kaisten** i. d. Schweiz, Laufenburg (Ba  
 65) 1/2 SW.  
**Kajal.** Galana (OeSt 80) 1/4 W.  
**Kajar.** Raab (OeSt 69) 1 1/2.  
**Kajata.** Selye (OeSt 81) 3/4 W.  
**Kakau.** Oswig i. Pr. (BA 27) 1 S.  
**Kakernehl.** Miltzow (BSt 150) 1 1/2 W.  
**Kakova.** & Oravitsa (OeSt 150) 1 1/2 NW.  
**Kalambok.** Komáróvár (OeSt 119) 1.  
**Kalassen.** Trakehnen (PO 61) 2 N.  
**Kalben.** Neu-, Stadt, & Malchin (FF 4)  
 1 1/2 NO.  
**Kalbenhausen.** Uerdingen (Rh 86. BM  
 21) 1/2 N.  
**Kaldus.** Terespol (PO 29) 2 SO.  
**Kalibum.** Neumarkt (KE 48) 1/2 NW.  
**Kallinow.** Gogolin (OS 11) 1 1/2 O.  
**Kallinesti.** Sulzlyn (LCJ 18) 2 NO.  
**Kallisch** in Polen, Stadt, & Rawicz 13  
 NO, Oels i. Schles. 11 NO. (OS 37.  
 SO 7).  
**Kallischow.** Reichenburg (OeSt 143) 1.  
**Kalk.** & Deutz (KM 2) 1/2 O.  
**Kalkberge.** Erkner (NM 5) 1 1/4 N.  
**Kalkofen.** Burgdorf (Ha 4).  
**Kalkreuth.** Grossenhain 1/4 O, Pristewitz  
 1/2 O. (LD 35. 14).  
**Kalksburg.** & Wien 1 1/4 SW, Liesing  
 1/2 W. (KE 1. OeSt 7).  
**Kalkstein.** Dueserow (BSt 54) 1/2 NO.  
**Kalksch.** Nieder- u. Ober-, Neuborf  
 (BF 2) 1 resp. 1/2 SO.  
**Kallendorf.** Saara (BF 6) 1/2 SO.  
**Kalling.** Taufkirchen (KE 51) 1/2 NO.  
**Kallisten.** Schlobitten (PO 41) 4 NO.  
**Kallitünz.** Fl., & Egonburg 2 1/4 SW,  
 Pohnitz 1/2 W. (ByO 22. 26).  
**Kallo.** Ansd (UN 8) 1 1/4 N.

**Kallo, Nagy.**, **†** von Ujfehértó (Ts 13) 2 NO.  
**Kallstadt**, Dürkheim (Pf 54) 1/4 N.  
**Kalna**, Faigendorf (SNV 11) 1/2 NO.  
**Kalocsa, Stadt**, **†** Stahlweissenburg 11 80. (OeSt 128).  
**Kaloching, Fl.**, **†** Nettolitz (KFJ 25) 3 S.  
**Kaltbese**, Wriosen (BSt 67) 2 O.  
**Kaltbrunn**, Alfenbach (Ba 25) 0,2 N. — Hausach (Ba 164) 3 NO.  
**Kalteneche**, Breslau (NM 39) 1 S.  
**Kalten**, **†** Auer (OeSt 205) 1/2 N.  
**Kaltenbach**, Gottmadingen 1/2 SW. Franenfeld (Ba 50. SNO 2, 10) 3/4 N. — Taub (Bw 8).  
**Kaltenbrunn**, Parksteinbütten (ByO74) 1 SW. — Sallcho (OeSt 75) 3/4.  
**Kalteneber**, Heiligenstadt (ML 33) 1 S.  
**Kalten-Engers**, Goblens (Rh 52) 1 NW.  
**Kaltenfeld**, Rakok (OeSt 79) 2.  
**Kaltenfels**, Saizungen (Th 45) 4 S.  
**Kaltenleutenbach**, Liesdorf (OeSt 7) 1.  
**Kaltenmarkt**, Stumsdorf (ML 9) 1 1/2 W.  
**Kalten-Nordheim**, Stadt, **†** Salungen 3 SW, Melningen 3/4 NW. (Th 45, 50).  
**Kalten-Sundheim**, Melningen 2 1/2 NW, Salungen 3/2 SW. (Th 50, 45).  
**Kaltenstein**, Strass-Sommerlin (OeSt 66) 1/2 SO. — Wiesoburg (OeSt 67) 3/4 W.  
**Kaltenwesten**, Lauffen (Wb 55) 1/2 S.  
**Kalten-Westheim**, Salungen (Th 45) 3 1/2 SW.  
**Kaltenberg**, Eupen (Rh 1) 2 SO.  
**Kaltener, Fl.**, **†** Botsen (OeSt 200) 1 1/2 SW.  
**Kalthaus**, Gr.-Rosen 1/2 W, Liegnitz 1 O. (Bf 19, 23).  
**Kalthoff**, Oerwinsk (PO 32) 2 1/2.  
**Kaltfofen**, **Kalk** - u. **Ziegelbrennerei**, Rosewien (LD 29) 3/4 S.  
**Kalusz, Stadt**, **†** Bursztyn (LCJ 10) 4 SW.  
**Kalwarya, Fl.**, **†** Krakau (GCL 1. KFN 4) 3 SW.  
**Kalwasser, Fl**, Lemberg (LCJ 1. GCL 29) 1 W. — **Bergwerk**, Umsaunsdorf 1 1/2 SO, Górlitz 2 NO. (BG 14, 15). — Hainau 1 1/2 NO, Liegnitz 2 NW. (NM 31, 35). — Kandrzin [Kosel] (OS 13. Wl 1) 1 1/4 NO.  
**Kawé** (Calve), Marienburg (PO 56) 1 1/2 SO.  
**Kamakli**, Theresienstadt (OeSt 37) 2 N.  
**Kamarras**, Almás - n. Nagy - Kétyegyháza (Ts 34) 1 1/2 resp. 1 1/4 SW.  
**Kamba**, Schwaan 3/4 SW, Büsow 1 N. (Mk 2, 3).  
**Kamelik**, Zaisel 1/2 S, Lobositz 3/4 N. (OeSt 39, 38).  
**Kamenitz**, Eisenbrod (SNV 15) 1/2 NO. — an der Linde in Böhmen, **Stadt**, **†** Budweis 7 1/2 NO, Pardubitz u. Prag. (KFJ 28, KE 74, OeSt 18). — bei Iglau in Mähren, **Fl.**, Brünn (BR 1. OeSt 1. KFN 50) 7 NW.  
**Kamenomast**, Kralup (Bn 15. TKP 1) 1 SW.  
**Kamerau**, Kl. Stanisich (RO 4) 1/2 S.  
**Kamenitz**, Gleiwitz (OS 17) 1 1/2 NO.  
**Kamienopol**, Lemberg (GCL 29. LCJ 1) 1 O.  
**Kamila**, Krissauowitz (Wl 7) 1 SO.  
**Kamienka**, Marienburg (PO 56) 1/2 N.  
**Kamionka** wienka, Korsów (LCJ 15) 1/2 NO.  
**Kamionka-Strzumilowa, Stadt**, **†** Lemberg (GCL 29. LCJ 1) 5 NO.  
**Kamionken**, Teresopol (PO 29) 4 SO.  
**Kammelwitz**, D.-Lissa (NM 38) 1 1/2 S.  
**Kammer**, Timmelkau (KE 38) 3/4 SW.  
**Kammerberger Mühle**, Lorsch (Na 12) 3/4 NO.  
**Kamern**, Landsbut (ByO 10) 7 O.  
**Kammerswaldau**, Hirschberg 1 1/2 NO, Jannowitz 1 NW. (NM 49, 51).  
**Kamwin**, Gr. - u. Kl. - Viots (PO 10) 1 W resp 1 SW.  
**Kamminchen**, Papiermühle, Kreuz (OS 54. PO 19) 1 1/2 SW.  
**Kamnitz**, Böhm. - (Kamence česká), **Stadt**, **†** Reichenberg 1. Böhm. 8 W, Bodenbach 2 1/2 O. (SNV 22. BN 30. OeSt 42).

**Kamnitz, Wendisch.** - von Reichenberg 1. Böhm. (SNV 22) 8 1/2 W. — Kotomierz (PO 28) 4 NW. **Siehe dagegen Station Kamnitz BN 25.**  
**Kampel**, Neustadt a. D. (RH 7) 1/2 NO.  
**Kampenna**, Grunau (PO 38) 1 1/2 SO.  
**Kampana, Fl.**, Przeworsk (GCL 18) 1 1/2 SW.  
**Kandern, Stadt**, **†** Eisenhütten, Schleggen 1 1/2 SO, Steinen 1 1/4 NW. (Ba 47. n. 210).  
**Kandersteg**, Thun (SC 1) 47.  
**Kanizsa**, Türkisch. - Fl., Oroslámos (OeSt 112) 1 1/2 O. — Ungarisch. Oroslámos (OeSt 112) 2 NW.  
**Kanitz, Stadt**, **†** Branowitz (KFN 51) 2 1/2 NW. **Siehe dagegen Station Kamnitz - Eisenhütten OeSt 150.**  
**Kankel**, Lissa (NM 38) 1 O.  
**Kankelfitz**, Wangerin (BSt 17) 3/4 NO.  
**Kanker**, Labach (OeSt 76) 5 1/2 O.  
**Kanberg**, Möding (OeSt 10) 4 SW.  
**Kannenberg**, Fretenwalde 1. P. (BS116) 1 NW.  
**Kanterdorf**, Löwen (SO 7) 1/4 W.  
**Kanzach**, Sebussenried (Wb 45) 2 NW.  
**Kapellen**, Potzenbrunn (KE 11) 1 NO. — Mürszuschlag (OeSt 33) 1/2. **Siehe dagegen Station Kapell ONS 2, 85.**  
**Kapl**, Raab (OeSt 69) 3 1/2 W.  
**Kapkeim**, Lindenu (PO 53) 1 1/2 S.  
**Kapplitz, Fl.**, **†** Lins 8 NO, Angern 1/4 NO. (KE 64, 70).  
**Kaplna**, Wariberg (OeSt 78) 1 N.  
**Kaplan, Fl.**, **†** Weisbau, St. Mihály 1 1/2. St. Iván 1 1/2. (OeSt 107, 106).  
**Kapovár**, **†** Wein - u. **Tabakbau**, Boglár (OeSt 122) 5 1/2.  
**Kappe**, Schönianke (PO 21) 1 NO.  
**\*Kappel**, Chemnitz 1/4 SW, Stegmar 1/2 NO. (SW 29, 27).  
**—** a. Rhein, Oerwieser (Ba 33) 1/2 W, u. d. Acher, Achern (Ba 24) 1 SO.  
**—** bei Neustadt, Freilberg (Ba 39) 3/4 SO. — (Eisenkappel). Fl., **†** Klagenfurt (OeSt 166) 3 1/2 SO.  
**—** Reifling (OeSt 158) 1.  
**—** Innbruck (OeSt 187) 15.  
**—** Otten (SG 1, 10) 1 SW.  
**—** Ebnat, Wfl (VS 3, 9) 5 St. SO.  
**Kappelen**, Wyzlingen (SC 1, 35).  
**Kappelrodeck**, Achorn (Ba 31) 0,1 SO.  
**Kappelwindeck**, Bübi (Ba 22) 0,3 SO.  
**Kappenbach**, Emmendingen (Ba 37) 1 O.  
**Kappern**, Marchtrenk (KE 50) 1/2 NO.  
**Kapsdorf**, Seebitz (OS 33) 3/4 O.  
**Kaptalan Nyul**, Raab (OeSt 69) 1 1/2 SW.  
**Kapvar, Fl.**, **†** Oedenburg 4 1/2 SO, Zúkenord 3 1/2. (OeSt 97, 99).  
**\*Karasend**, (ÜS 19), Haitan (UN 10). 4 1/2 O.  
**Karaczynów**, Lemberg (GCL 29. LCJ 1) 2 NW.  
**Karad**, Szántód 2,05, Boglár 3. (OeSt 124, 122).  
**Karapczyów**, Siatyn (LCJ 18) 1 1/2 SO.  
**Karancsbes, Fl.**, **†** Temesvar (OeSt 119) 11 NO.  
**Karasz**, Nyíregyháza (Ts 14) 4 NO.  
**Karben**, Heiligenbühl (PO 45) 3/4 NW.  
**Karlsbachau**, Löwen (OS 7) 1 1/4 SO.  
**Karbowo**, Warlubien (PO 31) 11 SO.  
**Karschowitz**, Gleiwitz 1 1/4 N, Zbrze 1 1/2 NW. (OS 17, 18).  
**Karlice**, Divacca (OeSt 84) 1.  
**Kardaschretschitz** (Kardasowa), **Stadt**, **†** Budweis (KEF 23, KE 74) 5 1/2 NO.  
**Karés**, Zibrow (Bw 18) 3/4 S.  
**\*Karek**, (Unruhstadt), (MP 6), **Stadt**, **†** Fraustadt 3 NW, Glogau 7 N, Alt-Boyen 7 1/2 NW, Frankfurt a. O. 14 1/2 SO, Borna 1 1/2 S. (OS 41, 43, 44, 11, 11. PO 71).  
**Karkow**, Freienwalde (BSt 49) 1/2 NW.  
**Karlbach**, Taus (Bw 2) 2 NW.  
**Karlsburg, Stadt**, **†** Presburg 2 1/2 W, Zúrnord 2 1/2 NO. (OeSt 75, 65). **Siehe dagegen Station Karlsburg St 16.**  
**Karlow**, Paka (OeSt 105) 3/4 N. — Siatyn (LCJ 18) 3/4 W.  
**Kariowitz**, Stankau (Bw 4) 1 N.  
**Karlsbad**, Blindenmarkt (KE 19) 1/2 NO.  
**Karlsbad**, siehe **Carlsbad**.

**Karlsbrunn**, Vöcklingen (Sa 10) 1 1/4 SW. — Zwitau (OeSt 9) 1 N.  
**Karlsdorf**, Brachsal (Ba 10. Wb 1) 1/2 NW. — bei Römerstadt, Littau 5 NO, Olmitz 6 1/2 N. (OeSt 45, 43, KFN 59).  
**Karlshütten**, Hocklingen u. Eisenhammer, Zdis 3/4 O, Beran 1/2 W. (Bw 15, 16).  
**Karlsmarkt**, Brieg (NB 8, OS 5) 2 1/4 O.  
**Karlstein**, Regenau (ByO 25) 1/4 NO. **Siehe dagegen Station Karlstein BN 17.**  
**Karlswald**, Reichenberg 1. Böhm. (SNV 22) 1/2 NW.  
**Karwin**, Alt-Boyen (OS 44) 3/4 SO.  
**\*Karnowke**, Nakel (PO 29) 1 N.  
**Karnow, Nakel**, (PO 30) 3/4 N.  
**\*Karlovy, Nagy.** - (UNO 4), **†** Debrecin (Ts 11) 9 1/2 NO. — Fejervár, siehe **Karlsburg** (St 16).  
**Karolinnefeld**, Reichenberg 1. Böhm. (SNV 22) 1/2 SW.  
**Karos**, Kanizsa (OeSt 109) 1 1/4.  
**Karpad**, Fünfkirchen (FB 2 MF 3) 3 NW.  
**Karpfen**, Stadt, **†** Sobob (OeSt 8) 10 N.  
**Karpen, Nakel**, (Ba 39) 0,7 NO.  
**Kaschau**, Mühlhausen i. Pressa. (PO 47) 1 1/4 NW.  
**Karl, Nagy.** - u. **Kis.** - **Asód** (UN 8) 3/4 resp. 1/2 NO.  
**Karlsruhe**, Brünn (BR 1. OeSt 1. KFN 56) 3/4 N.  
**Karva**, Kögölkut (OeSt 87) 1 1/4 S.  
**Karwe**, Frisack (BH 6) 3/4 NO.  
**Karwin**, Oßn (BSt 24) 1 S. **Siehe auch Station Karwin RO 3.**  
**Karwitz**, Klein-, Wangerin (BSt 17) 3 1/2 SW.  
**Kasaltz**, Gross-, Preloze (OeSt 19) 1 1/2 NO.  
**Kaschell**, Unter - u. Ober-, Sallcho (OeSt 75) 1/2.  
**Kaselow**, Löcknitz (BSt 63) 3/4 W.  
**Kassau**, Pilsen (Bw 8, KFJ 35) 2 N.  
**Kassel** bei Orl, Gelnhausen (BbH 14) 2 1/2 O. **Siehe Station Cassel MW 1.**  
**Kassuben**, Trakehnen 1 1/2 SO, Stallpöben 2 SW. (PO 61. n. 62).  
**Kasten**, Kirchstetten 1 1/2 S, Böheimkirchen 1/2 SO. (KE 9, n. 10). — Kaisdorf (OeSt 50) 1.  
**Kastengrätz**, Wörgl (OeSt 180) 1/4.  
**Kastenholz**, Nieder-, Enakirchen (Rh 32) 2 1/2 NO.  
**Kastgenstadt**, Hammer, Wörgl (OeSt 180).  
**Kastl**, (Kastel), Fl., **†** Amberg (ByO 32) 2 SW. — Trabit 3 1/2 N, Kemath-Neustadt 1/4 SO. (ByO 76, n. 77).  
**Kaszonny, Fl.**, **†** Nyíregyháza (Ts 14) 9 NO.  
**Kata**, Nagy - Fl., **†** Pils 3 1/2 O, Albertirath 2 1/2 NW, Cségy 3 NW. (OeSt 100, 101, 102).  
**Katharin**, Bianco (OeSt 8) 1/2 SW.  
**Katharinenberg** (Katharinerberg), Reichenberg 1. Böhm. (SNV 22) 1/2 N. — **Stadt**, **†** Annaberg 5 NO, Zschopau 5 SO, Freiberg 1 Sachs. 5 S. (SW 70, 65).  
**Katord**, Kálvár (OeSt 177) 3.  
**Katrop**, Soest (Wf 13 BM 56) 1/2 NO.  
**Katsch**, Eisenwerk, Schanferfeld (KE 29) 1 1/4 W.  
**Katschdorf**, Jennowitz (NM 51) 1 NO.  
**Katscher, Stadt**, **†** Gr. - Peterwitz (Wl 14) 1 W.  
**Katschau**, Bojanowa 1 NW, Reizen 1/2 SO. (OS 38 - 59).  
**Katzen**, u. Trakehnen 1 NO, Stallpöben 1 NO. (PO 61. 62).  
**Katern**, H. **†** (OS 8), **†** Breslau (OS 1) 1 1/2 SO.  
**Katowice**, PH (KFJ 31), Strakonice 180, Horazdiowice 1 3 NW. (KFJ 30, 31).  
**Katsdorf**, Oberudorf (Wb 145) 1 SW.  
**Kattun**, Schudsmühl (PO 29) 1 SO.  
**Katwyk**, Grotzbeck 3/4 S, Nymwegen 1 1/2 SO. (Th 7, 8).  
**Kat**, Kl. - n. Gr., **†** Danzig (PO 74) 3 NW.  
**Katzenhof**, Ullersdorf (AT 6) 1/2 SW.  
**Katzenollenbogen**, Fl., **†** St. Goarshausen 3 NO, Rupbach 1 SO, Dies 1 1/2 S. (Na 14, 26, 29).  
**Katzenfurt**, Erbringshausen (KM 59) 1/2 N.  
**Kätzhütte**, Hilsfeld 2 1/2 NO, Sonneberg 3 NW. (Th 58, 61).

**Katznase, Altfelde** (PO 37)  $\frac{1}{2}$  NW.  
**Katzow, Stadt, v. Kolin** (Oest 12) 4 S.  
**Kauer, Quarz** (NZ 3)  $\frac{3}{4}$  NW,  $\frac{1}{2}$  SW.  
**Kauernick, Fl., v. Warlahen** (PO 31) 10 SO.  
**Kauffung, v. Hainau** 5 S, Hirschberg 2 $\frac{1}{2}$  NO, Jannowitz  $\frac{1}{2}$  N. (NM 31. 49. 51).  
**Kauffnen, Nieder u. Ober-, v. Casol** (HN 11. MW 1) 1 SO resp. 1 $\frac{1}{2}$  SO.  
**Kaukchmen, v. Tiltst** (TI 1) 4 NW.  
**Kauwitz, Fl., v. Böhm.-Brod** (Oest 24)  $\frac{1}{2}$  N.  
 — **Brackwe 2 $\frac{1}{2}$  S, Paderborn** 3 NW (K 27. Wf 7).  
**Kaurim, Stadt, v. Böhm.-Brod** (Oest 24)  $\frac{1}{2}$  N.  
**Kauth, Taas** (BW 2) 1 SO.  
**Kauthen, Woinowia** (WI 15) 3 SW.  
**Kava, Monor** 1 $\frac{1}{2}$  NO, Pills 1 $\frac{1}{2}$  N. (Oest 29. 100).  
**Kawern, Kobbeldude** (PO 48) 1 $\frac{1}{2}$  SO.  
**Kawallen, Braslau** (OS 1) 1 NO.  
**Kayerde, Alfeld** (Ha 77) 1 SW.  
**Kaynow, Trachenberg** (OS 36) 1 $\frac{1}{2}$  SO.  
**Kazar, Kles-Terone** (UN 13)  $\frac{1}{2}$  N.  
**Kazimirowo, Nakel** 1 $\frac{1}{2}$  SW, Rokittnice 1 $\frac{1}{2}$  W. (PO 26. OS 49).  
**Keblie, Theresienstadt** (Oest 37) 1 SW.  
**Kecsa, Hasfeld** (Oest 116) 1 $\frac{1}{2}$  O.  
**Kecsege, Lepény** (Oest 138) 3 $\frac{1}{2}$ .  
**Kécske, Uj-, Nagy-Kécske** (Oest 108) 3 O.  
**Kecken, Cleve** (Rh 75) 1 $\frac{1}{2}$  NW.  
**Keesow, Tantow** (Rst 9)  $\frac{1}{2}$  NW.  
**Kefermarkt, Lest** (KE 68) 1 $\frac{1}{2}$  SO.  
**Keihida, St. Mibály** (Oest 107) 3 $\frac{1}{2}$ .  
**Keil, Dorf, Keil** (Ba 157) 0 3 S.  
**Keimstedt, Bleicherode** (ML 29)  $\frac{1}{2}$  N.  
**Keinert, Mahwinkel** (MH 19) 1 SO.  
**Keinberg, Angermünde** (Bst 6)  $\frac{1}{2}$  NO.  
**Kehrig, Angermünde u. Newied** (Rh 50. 51) 3 SW.  
**Kehrwalde, Gerwinak** (PO 32) 1 $\frac{1}{2}$  NW.  
**Keilmur auf Insel Sylt, v. Tondern** (S 12) ca. 4 $\frac{1}{2}$  W.  
**Keilhaus, Sonnenberg** (Th 61) 6 N.  
**Keimkallen, Heiligenbühl** (PO 45)  $\frac{1}{2}$  NW.  
**Keimberg, v. Coblenz** (Rh 52) 7 $\frac{1}{2}$  SW.  
**Keisra, Stadt, v. Eosau**  $\frac{3}{4}$  SW, Nordbanzen 2 SO. (ML 29. 29).  
**Keldenich, Seeborn** (Rh 40)  $\frac{1}{2}$  NO.  
**Kelheim, Stadt, v. T. Narmorbrücke, Regeburg** (ByO 22) 3 $\frac{1}{2}$  SW.  
**Kell, Brohl** (Rh 49)  $\frac{1}{2}$  SW.  
 — **Ohrstvy Kilmia** (TKP 3)  $\frac{1}{2}$  N.  
**Kellen, Cleve** (Rh 75)  $\frac{1}{2}$  N.  
**Kellinkhausen, Fl., v. T. Wrist** (AK 8) 3 NW.  
**Kellinen, v. Tiltst** (TI 1) 2 $\frac{1}{2}$  SW.  
**Kelpin, Terespol** (PO 29) 6 NW.  
**Keltach, Stadt, v. Weiskirchen in Mkhren** (KFN 21) 1 $\frac{1}{2}$  SO.  
*Siehe dagegen Station Keltach RO 9.*  
**Keltchau, Risonz-Pisc** (KFN 14) 1 $\frac{1}{2}$  W.  
**Kelz, Votivweis** (Rh 20) 1 $\frac{1}{2}$  N.  
**Kemathen, v. Wels** (KE 31) 2 W.  
**Kemberg, Stadt, v. Wittenberg** 1 $\frac{1}{2}$  S, Bergwitz 1 SO, Gröfenhainchen 2 NO. (BA 9. 10. 11).  
**Kemel, Wiesbaden** (Na 1. T 10) 2 NW.  
**Kemenezs, Raab** (Oest 98) 4 NO.  
**Kemend, v. Grün-Nana** (Oest 88) 1 $\frac{1}{2}$  W.  
**Kemin Esterseg, Bükk** (Oest 100) 1 W.  
**Kemme, Hildesheim** (Ha 70) 1 $\frac{1}{2}$  NO.  
**Kemmerau, Ems** (Na 22)  $\frac{1}{2}$  NO.  
**Kemnath (Kemnat), v. Kemnath-Neustadt** (ByO 77) 1 $\frac{1}{2}$  NO, 1 $\frac{1}{2}$  S.  
 — **bei Fabrn, Schwarzenfeld** (ByO 68) 1 $\frac{1}{2}$  SO.  
 — **bei Nabburg, Schwandorf** (ByO 29) 1 $\frac{1}{2}$  NO.  
**Kemnitz, v. Großswald** (Bst 57)  $\frac{1}{2}$  O.  
 — **bei Bernstadt, Loban** 1 $\frac{1}{2}$  SO, Reichenbach 1 $\frac{1}{2}$  S. (SO 23. 25).  
 — **Neu-, v. Alt-Kemnitz** (NM 47)  $\frac{1}{2}$  NW.  
**Kempen, Nida** (W 2) 1 $\frac{1}{2}$  S.  
**Kempen, Stadt, v. T. Oels** 3 NO, Namulan 4 $\frac{1}{2}$  NO, Creuzburg 5 $\frac{1}{2}$  NW, Braslau 10 NO. (RO 17. 20. 23. 13).  
 — **v. Trampke** (Bst 15)  $\frac{1}{2}$  N.  
 — **Altendeken** (Wf 6)  $\frac{1}{2}$  N.  
*Siehe dagegen Station Kempen RA 67.*  
**Kempenleh, v. Brohl** (Rh 49) 2 $\frac{1}{2}$  SW.  
**Kemperhof, Geroltes, Coblenz** (Rh 52) 3 NW.  
**Kempfeld, v. Oberstein** 1 $\frac{1}{2}$  NW, Fischbach 2 $\frac{1}{2}$  NW. (Sa 38. 37).  
**Kempten, (HL 87), Bingerbrück** (Rh 58. 5a 27)  $\frac{1}{2}$  O.  
*Siehe dagegen Station Kempten ByS 11.*

**Kendenich, Kalschoben** (Rh 38)  $\frac{1}{2}$  NW.  
**Kenderes, Kín-uj-Szallás** (Ts 6)  $\frac{1}{2}$  NW.  
**Kenderes, v. Lepény** (Oest 136) 2.  
**Kengen, Alsdkerk** (Rh 68)  $\frac{1}{2}$  NO.  
**Kenten, Horrom** (Rh 10) 1 $\frac{1}{2}$  NW.  
**Kentachkau, Braslau** 1 $\frac{1}{2}$  SW, Schmolz 1 $\frac{1}{2}$  NO. (BF 1. 2).  
**Kenty, Stadt, v. Bieltz** 2 $\frac{1}{2}$  NO, Oawimow 3 S. (KFN 64 35).  
**Kenyéhy, Hidas-Némethy** (Ts 20) 1 $\frac{1}{2}$  N.  
**Kenzlin, Alt-n. Neu-, Maichin** (PF 4) 1 N.  
**Keppeln, v. Weese** 1 $\frac{1}{2}$  NO, Goch 1 O. (Rh 72. 73).  
**Kér, FürRöcs** (Ts 24) 1 $\frac{1}{2}$  W.  
 — **Kis-n. Nagy-, Gr.-Kikinda** (Oest 114) 15 SW.  
 — **Grosswardeln** (Ts 43. US 1) 1 SO.  
**Kerbshorst, Grünau** (PO 35)  $\frac{1}{2}$  NO.  
**Kerkwalde, Ober-, Elbing** (PO 39)  $\frac{1}{2}$  SW.  
**Kerecen, Gelse** (Oest 108) 1.  
**Kerecent, Hatvan** (UN 10) 9 NO.  
**Kerek, Nagy-, Mesó-Keresztes** (Ts 42) 1 $\frac{1}{2}$  N.  
**Kerestince, Zapreste** (Oest 146) 1 $\frac{1}{2}$ .  
**Keresztes, Moha** (Oest 136) 1 $\frac{1}{2}$  S.  
*Siehe dag. Station Keresztes, Mesó-, Ts 43.*  
*Kerzner (Brodg), Fl., v. Tokaj* (Ts 17)  $\frac{1}{2}$  W.  
 — **Martovávár** (Oest 131) 1.  
 — **v. Sächz** (Oest 111) 1 $\frac{1}{2}$  W.  
 — **v. Post** (Oest 95. UN 1) 2 O.  
*Siehe dag. Station Keresztes, Caaba, UN 4.*  
**Kerkow, Angermünde** (Bst 6)  $\frac{1}{2}$  N.  
**Kernried, Ly-sach** (SG 1, 35).  
**Kerns, Luxera** (K 1, 25. SNO 2, 57).  
**Kerpen, Fl., v. Horrom** 1 SW, Bulr 1 O.  
 — **Gogolin** (OS 11) 2 $\frac{1}{2}$  SW.  
**Kerzabach, Ottensoos** (ByO 41)  $\frac{3}{4}$  NO.  
**Kerzabach, Pragerhof** (Oest 59)  $\frac{1}{2}$  O.  
**Kerzard, Hrislen** (NM 8) 1 SW.  
**Kerspleben, Erfurt** (Th 8)  $\frac{3}{4}$  NO.  
**Kerstleinbruch, Zuckerfabr., Wriosen** (Bst 67) 1 O.  
**Kerstenhausen, Borken** (MW 6)  $\frac{1}{2}$  NW.  
**Kerswalde, Carollenborn** (Bst 24) 1 W.  
**Kerstlingerode, Göttingen** (Ha 84) 1 $\frac{1}{2}$  SO.  
**Kervenheim, Fl., v. Kovelar** 1 NO, Weese 1 O. (Rh 71. 72).  
**Kerzdorf, Lauban** (NM 43)  $\frac{1}{2}$  S.  
**Kerzell, Nemhof** (Bbh 7) 2 N.  
**Kerzenheim, Mon-heim** (ML 39) 1 $\frac{1}{2}$  SW.  
**Kerzberg, Schönlank** (PO 31) 4 $\frac{1}{2}$  NW.  
**Kessel, Goch** 1 NW, Yenlo 1 $\frac{1}{2}$  SW. (Rh 73. 84).  
 — **oder Kynitzsch, Bischofswerda** (SO 17)  $\frac{3}{4}$  NO.  
**Kesselbach, Lollar** (MW 13) 3 NO.  
 — **Wiesbaden** (Na 1. T 10) 1 $\frac{1}{2}$  N.  
**Kesseldorf, Dresden** (L 20) 1 $\frac{1}{2}$  W.  
**Kesselheim, Coblenz** (Rh 52)  $\frac{1}{2}$  N.  
**Kesselhütte, Cham** (ByO 64).  
**Kesselring, Remagen** (Rh 46) 2 $\frac{1}{2}$  SW.  
**Kesselroff, Bannau** (NM 29) 2 S.  
**Kesselstadt, Hanau** (Bbh 17. FH 5)  $\frac{1}{2}$  NW.  
**Kessenrich, Bonn** (Rh 42)  $\frac{3}{4}$  S.  
 — **Enskirchen** (Rh 32)  $\frac{1}{2}$  NO.  
**Kessin, Züssow** (Bst 56)  $\frac{1}{2}$  N.  
 — **Stosock** (ML 1)  $\frac{1}{2}$  SO.  
**Kessinghen, Metlach** (Sa 17) 1 $\frac{1}{2}$  NW.  
**Kessowill, Romanshorn** (ByS 17) 1 $\frac{1}{2}$  NO.  
**Kestnholz, Oltzen** (SC 1. 10) 2 $\frac{1}{2}$  SW.  
**Kesternich, Achen** (AM 1. Rh 4. BM 1) 3 SO.  
**Kestert, Ober-, Kestert** (Na 15) nnn. O.  
**Keszeg, Waitzen** (Oest 92) 3 NO.  
**Kezai, Tisza-, Mesó-Keresztes** (Ts 42)  $\frac{1}{2}$  SO.  
**Kezestem, Tisza-Lász** (Ts 20) 1 S.  
**Kezthely, Kezthely** (Oest 120) 1 $\frac{1}{2}$ .  
**Kezög, Fünfkirchen** (FR 2. MF 2) 1 SW.  
**Kétygháza, Kétygháza** (Ts 34)  $\frac{1}{2}$  SW.  
**Ketsch, Friedrichsfeld** 1 SW, Heidelberg 2 SW. (NM 16. Ba 2. 3).  
**Ketten, Grottau** (SO 34)  $\frac{1}{2}$  S.  
**Kettchenbach, Diaz** 2 SO,  $\frac{1}{2}$  Habnaktten 2 $\frac{1}{2}$  S, 29. 44).  
**Kettchenheim, Votivweis** (Rh 30)  $\frac{1}{2}$  NW.  
*Siehe dagegen, Kattchenh. HL 43.*  
**Kettenhof, Neu-, Schwachat-Kiederling** (Oest 55)  $\frac{1}{2}$  SO.  
**Kettenlos, Atanet**  $\frac{1}{2}$  S, Eupen  $\frac{1}{2}$  NO. (Rh 3 u. 1).

**Kettwig, Newied** (Rh 51)  $\frac{1}{2}$  R.  
**Kettwig, (BM 115), Stadt, v. T. Mühlheim** 2 S, Kitz 1 S, Eosen 1 $\frac{1}{2}$  SW, (BM 86. Rh 90. — BM 85. Rh 93).  
**Kety, Perbete** (Oest 96) 2 O.  
**Ketzeldorf, Königshof** (SNV 8) 1 N.  
**Ketzlin, Stadt, v. Potsdam** 2 $\frac{1}{2}$  NW, Nauen 2 S, Gr.-Kreuz 1 $\frac{1}{2}$  NO. (BPM 5. BH 4. BPM 8).  
**Keuern mit Brennerl, Döbeln** (ML 28)  $\frac{1}{2}$  W.  
**Keule, Gr., Fl., v. Gerarode** (LD 31) 1 $\frac{1}{2}$  NO.  
 — **Hattenwerth, Walsawasser f. Schlesien** (BG 12)  $\frac{1}{4}$  O.  
**Keule, Trautenaun** (SNV 28) 1 S.  
**Keuschberg, Dürrenau** (Th 19)  $\frac{3}{4}$  SO.  
**Keuversm, v. Kétygháza** (Ts 34) 3 SW.  
**Kezdy-Vasarhely, Fl., v. Arad** ca. 30 O (Sl. 1. Ts 37).  $\frac{1}{2}$  Kronstadt (UD)  $\frac{1}{2}$  NO.  
**Klaufen, v. Gumbinnen** (PO 63) 3 SO.  
**Kiehlitzbergen, Riegel** (Ba 36) 1,3 W.  
**Kielin, Posen** (OS 48) 1 NO.  
**Kiebel, Stadt, v. Franstadt** (OS 41) 4 $\frac{1}{2}$  NW.  
**Kiedrich, Eltvlie** (Na 5)  $\frac{1}{2}$  NW.  
**Kiefendorf, Metkau** (BF 4)  $\frac{3}{4}$  S.  
**Kieferastadt, Fl., v. Gleiwitz** (OS 17)  $\frac{1}{2}$  SW.  
**Kiehlitz, Wangerin** (Bst 17) 1 $\frac{1}{2}$  NW.  
**Kiehlitz, Königs-Wusterhausen** (BG 3)  $\frac{1}{2}$  NW.  
**Kiepl, Terespol** (PO 29) 1 $\frac{1}{2}$  SO.  
**Kienau, (Kynau), v. Waldenberg** 1 $\frac{1}{2}$  O, Behndwits 1 $\frac{1}{2}$  SW, Ditterbach 2 O. (BF 10. 16. NM 56).  
**Kienberg, Sissach** (SO 1, 7) 2 $\frac{1}{2}$  SO.  
**Kienbom, Erker** (NM 5) 2.  
**Kienitz, Zuckertal, v. Wriosen** 2 SO, Gausow 3 NO, Goidow 2 $\frac{1}{2}$  NW, Cüstrin 2 $\frac{1}{2}$  NW. (Bst 67. PO 6. 7. 8).  
**Kiena, Franzensfeld** (Oest 197) 2 O.  
**Kienwerder, Kreuz** (Oest 54. PO 19)  $\frac{1}{2}$  SW.  
**Kierberg, Brühl** (Rh 39)  $\frac{1}{2}$  NW.  
**Kierspe, v. Hagen** 1, Westfalen (Ha 24) 4 SO.  
**Kiesdorf, Herrnhut** (SO 30) 1 $\frac{1}{2}$  NO.  
**Kieselsbach, Markau** (Th 44)  $\frac{1}{2}$  SW.  
**Kieselsbach, (Rh 56)** 1 $\frac{1}{2}$  SW.  
**Kieselbronn, Pforzheim** 0,6 N, Ensbarg 0 4 W. (Ba 149. 152).  
**Kieseling, Marienberg** (PO 36) 1 $\frac{1}{2}$  SO.  
**Kieselkheimen, Judschen** (PO 59) 1 $\frac{1}{2}$  S.  
**Kieselwitz, Fürstberg** (NM 14)  $\frac{1}{2}$  SW.  
**Kieshof, Großwalde** (Bst 57)  $\frac{1}{2}$  N.  
**Kieslingwalde, Kohlfurt** 1 S, Görllitz 1 $\frac{1}{2}$  N. (NM 26. 41).  
**Kiesow, Gr.-n. Kl., Züssow** (Bst 56) 1 $\frac{1}{2}$  O.  
**Kietz, Wollersdorfer, Erker** (NM 5)  $\frac{1}{2}$  N.  
 — **Driesen** (PO 18)  $\frac{1}{2}$  S.  
 — **Neu-, Frelenwals** (Bst 49)  $\frac{1}{2}$  NO.  
**Kietzerow, Stargard** (Bst 14)  $\frac{1}{2}$  N.  
**Kietzig, Burgard** (Bst 14) 1 NO.  
**Kiewa, Terespol** (PO 29) 1 $\frac{1}{2}$  SO.  
**Kiexen, Caaba** (Ts 35).  
**Kikez, Rokittice** (OS 49)  $\frac{1}{2}$  SO.  
**Kilb (Kilb) v. Net-Pöltzen** 3 SW, Loosdorf 1 $\frac{1}{2}$  S. (KE 13. 14).  
**Kilchberg, Sommerau** (NC 1, 8) 1 O.  
 — **Zürich** (SNO 2, 19. VS 17) 1 $\frac{1}{2}$  S.  
*Siehe dagegen Station Kilchberg Wa 136.*  
**Kilgis, Kobbeldude** (PO 48) 3 SO.  
**Killian, St., Fabrik, Radwin** (BW 20)  $\frac{1}{2}$  NO.  
**Killianstädten, Vilbel** (MOT 21) 1 $\frac{1}{2}$  NO.  
**Killmon, Gelse**  $\frac{1}{2}$ , Kanitz 1 $\frac{1}{2}$ . (Oest 108 u. 109).  
**Killil, Sildok** (Oest 125)  $\frac{1}{2}$ .  
**Kindelbrück, Stadt, v. Strassfurth** (NE 8) 2 $\frac{1}{2}$  NO.  
**Kindenheim, Monheim** (HL 39)  $\frac{3}{4}$  SW.  
**Kinderhof, Wehlan** (PO 55) 4 SO.  
**Kindling, Fl., v. Ingolstadt** (ByS 243) 4 N.  
**Kindlich, Bischofswerda** (SO 17) 1 NW.  
**Kinaweller, Eschweiler** (Rh 6)  $\frac{1}{2}$  NW.  
**Kinzing, Osterhofen** (ByO 53)  $\frac{3}{4}$  SO.  
**Kipfenberg, Fl., v. Ingolstadt** (ByS 243) 3 N.  
**Kippenheim, PH** (Ba 32), Stadt, v. Orschweiler (Ba 35) 1 $\frac{1}{2}$  NO.  
**Kippenheimweiler, Dinglingen** (Ba 31) 1 SW.  
**Kiralfalva, (Königsbaiden), Warberg** (Oest 178)  $\frac{3}{4}$  SO.  
**Kiraly, Szt., v. St. Lőrinc** (FB 8) 1 SO.  
**Kiralyhegyes, Szeged** (Oest 111) 4 $\frac{1}{2}$  O.



**Kiraliseo, Sollye** (OeSt 81) 2 $\frac{1}{2}$  SW.  
**Kirberg, v Limburg** (Na 30) 1 $\frac{1}{2}$  SO.  
**Kirchhär, Laurenberg** (Na 25) 1 $\frac{1}{2}$  N.  
**Kirchardt, Grombach** (Ba 150) 0,5 S.  
**Kirchau, Neunkirchen** (OeSt 34) 2,1.  
**Kirchbach, Oederan** (SO 52) 1 $\frac{1}{2}$  NO.  
**Kirchbaggendorf, Großwalde** (BSt 57) 4 W.  
**Kirchbeerfurth, Darmstadt** (HL 24MN) 5 3 SO.  
**Kirchberg a. d. Jaxt, Stadt, v T Hall** 3 NO, **Eckarischen-Ishofen** 1 N. (WU 79, 81).  
**Kirchberg, Ulm** (ByS 103, Wü 34) 1 $\frac{1}{4}$  S, 2 — bei **Eszenfelden, Landsbut** (ByO 10) 1 $\frac{1}{2}$  N.  
**Kirchberg, Regenstau** (ByO 25) 3 $\frac{1}{2}$  NO.  
**Kirchsen** (Ba 8) 1 $\frac{1}{2}$  SW.  
**Cassel 2 SW, Gutershausen** 2 $\frac{1}{4}$  W. (HN 9, MW 3).  
**Kirchhölzchen, Eschweiler** (Rh 6) 1 $\frac{1}{2}$  NO.  
**Stadt, v Boppard** 6 $\frac{1}{4}$  SO, **Oberwesel** 4 $\frac{1}{2}$  SW, **Bacharach** 4 $\frac{1}{4}$  SW. (Rh 54, 56, 57).  
**Stadt, v Wilkau** (SW 49) 2 $\frac{1}{2}$  S.  
**bei Stolberg 1, Sacka, Hohenstein-Ernstthal** (SW 42) 3 $\frac{1}{2}$  SO.  
**a. d. Wagram, Stadt, v Stockerau** (KFN 46) 3 NW.  
**a. d. Pflaoh, v Set-Pöllen** 3 $\frac{1}{2}$  SW, **Prinzsdorf** 2 $\frac{1}{2}$  S. (KE 12, 13).  
**am Walde, Hörching** (KE 29) 1 $\frac{1}{2}$  NW.  
**im Brixenthal, Wörgl** (OeSt 180) 3 $\frac{1}{2}$ .  
**im Wechsel, v Gloggnitz** (OeSt 27) 1 $\frac{1}{2}$ .  
**Leobing** (OeSt 52) 2 $\frac{1}{2}$ .  
**Burgdorf 1 NW, Lyssach** 1 $\frac{1}{2}$  N. (SO 1, 34 u. 35).  
**Kirchbölzchen, Fl., Eystrup** 2 $\frac{1}{2}$  NO, **Verden** 2 $\frac{1}{4}$  SO. (Ha 28, 30).  
**Kirchborehen, Paderborn** (WfT) 1 SW.  
**Kirchbrach, Vorwohle** (Ba 3) 1 $\frac{1}{2}$  NW.  
**Kirchbrachi, Wächtersbach** (BbH 13) 1 $\frac{1}{2}$  W.  
**Kirchbrombach, Fl., Darmstadt** (HL 24, MW 6) 3 $\frac{1}{2}$  SO, siehe **Brombach**.  
**Kirchbühel, H\*** (OeSt 179), **Wörgl** (OeSt 180) 1 $\frac{1}{2}$ .  
**Kirchdaun, Remagen** (Rh 46) 3 $\frac{1}{4}$  W.  
**Kirchderne, Dortmund** (BM 50, KM 18) 3 $\frac{1}{4}$  NO.  
**Kirchdittmold, Wilhelmshöhe** (HN 10, MW 7) 1 $\frac{1}{2}$  N.  
**Kirchdorf, Donauschöningen** (Ba 185) 1,3 N.  
**Freising** (ByO 6) 1 $\frac{1}{2}$  NW.  
**Osterhofen** (ByO 55) 3 $\frac{1}{4}$  SW.  
**im Walde, v Pfälzling** (ByO 51) 3 NO.  
**Fl., v Linz 6 S, Wels** 4 $\frac{1}{2}$  SO (KE 64, 31).  
**Pernegg** (OeSt 41) 15.  
**in Tirol, Wörgl** (OeSt 180).  
**v Nienburg** (Ha 26) 4 W.  
**Milrow** (BSt 58) 1 SO.  
**Thun** (SC 1, 47).  
**Kirchdrauf, (Kirchdorf u. Cesepes Varal-17a) Stadt, v Kaschau** (Ta 28) 6 NW.  
**Kirchden, Efferingen** (Ba 52) 0,1 SO.  
**im Altrielbach, Geisingen** (Ba 181) 0,45 O.  
*Siehe dagegen Station Kirch-N 62.*  
**Kirchdemenreuth, Windisch-Eschenbach** (ByO 82).  
**Kirchenalmitz, Fl. v Münchberg** in **Bayern** 1 $\frac{1}{2}$  SO, **Schwarsenbach** 1 S. (ByS 78, 79).  
**Kircheningarten, Kirchenlaibach** (ByO 78) 1 $\frac{1}{2}$  N.  
**Kirchentraubach, Neukirchen** (ByO 36) 1 $\frac{1}{2}$  NW.  
**Kirchgroth, Walhallastrasse** 4 $\frac{1}{4}$  SO, **Stranbing** 1 $\frac{1}{2}$  N. (ByO 28, 47).  
**Kirchentemerreuth, Parksteinhütten** (ByO 74) 1 $\frac{1}{2}$  NO.  
**Kirchenthumbach, Fl. v Amberg 5 N, Nienburg 2 W.** (ByO 32, 75).  
**Kirchfeld, Amstetten** (KE 20) 3 $\frac{1}{4}$  SW.  
**Kirchfelden, Badsoort, Kensingen** (Ba 35) 2 O.  
**Kirchgarten, Freiburg** (Ba 39) 1,3 O.  
**Kirchgeiersen, Bardowick** 1 SW, **Lil-1-neburg** 1 $\frac{1}{2}$  SW. (Ha 14, 13).  
**Kirchgrün, Langgöns** (MW 15) 1 $\frac{1}{2}$  S.  
**Kirchhain, Stadt, v Tschafau, u. Weizen-**

**gerbeien, Herzberg** 3 $\frac{1}{2}$  O, **Burzdorf** 1 $\frac{1}{4}$  NO. (Ba 22, 24, BG 6).  
*Siehe dagegen Station Kirchbach MW 10 u. 9WS 11.*  
**Kirchham, Vilshofen** (ByO 55) 5 S.  
**Riedau-Ried** (KE 49) 3 SW.  
**Kirchhasel, Hünfelden** (BbH 5) 1 N.  
**Kirchhausen, Steinen** (Ba 210) 1,13 N.  
**Kirchheim, PH** (Ba 4), **Friedrichsfeld** 1 $\frac{1}{2}$  S, **Heidelberg** 1 $\frac{1}{2}$  SW. (Ba 2, 3. MN 16, 17).  
**Fl., v Plossach, Fl., v Schwabmünchen** 3 W, **Kollmütz** 3 $\frac{1}{2}$  O, **Dinkelscherben** 3 SW. (HBS 22, 210, 112).  
**Fl., v Ebingen** (WU 17) 1 W.  
**im Ries, Boplingen** (Wü 117) 4 $\frac{1}{2}$  NO.  
**Enskirchen** (Rh 22) 1 SW.  
**Herfeld** (BbH 2) 1 $\frac{1}{2}$  SW.  
**Erfurt** (Th 8) 1 $\frac{1}{2}$  SW.  
*Siehe dagegen die Stationen Kirchheim, Ba 121 u. Ha 54, und Kirchheim u. Tsch., Wü 153.*  
**Kirchheimbolanden, Stadt, v Eisen-1-stätten, Quecksilberg., Alzey** (HL 44) 1 $\frac{1}{2}$  SW.  
**Kirchhellen, v Sterkrade** (KM 36) 1 $\frac{1}{2}$  NO.  
**Kirchherten, v Horrem** (Rh 10) 2 NW.  
**Kirchhörd, Dortmund** (BM 50, KM 18) 2 SW.  
**Kirchhofen, Schallstadt H\*** (Ba 41) 1 $\frac{1}{2}$  S.  
**Kirchhorst, Burgdorf** (Ha 4) 1 O.  
*Siehe dagegen Station Kirchhofen, Ha 46.*  
**Kirchlauch, Ebelsbach** (ByS 78) 1 $\frac{1}{2}$  N.  
**Kirchleerau, Aarau** (SO 1, 13, SNO 2, 30) 2 $\frac{1}{2}$  S.  
**Rolden** (SC 1, 16) 2 NO.  
**Kirchlin, Mengersdorf** (KM 17) 1 $\frac{1}{2}$  S.  
**Kirchtrath Kerkrade** (Stat.), **Simpelvald** 1 NO, **Herzogenrath** 1 $\frac{1}{2}$  W (AM 4, BM 5), **Kirchrode, Hannover** (Ha 1) 1 $\frac{1}{2}$  O.  
**Kirchroth, Walhallastrasse** (ByO 23) 4 SO.  
**Kirchseifen, Call** (Rh 25) 2 SW.  
**Kirchsteinbach, v Herabruck** (ByO 40) 1 N.  
**Kirchwälder, Bergdorf** (BH 34) 1 $\frac{1}{2}$  S.  
**Kirchwehren, Seelze** (Ha 21) 1 $\frac{1}{2}$  SW.  
**Kirchwerder, v Wänsen** (Ha 15) 1 $\frac{1}{2}$  N.  
**Kirchweyhe, Uelsen** (Ha 10) 1 $\frac{1}{2}$  NW.  
**Kirchwidstedt, Stubben** (Ha 38) 1 $\frac{1}{2}$  O.  
**Kirchzell, Aschaffenburg** (ByS 116, FH 10, HL 30) 5 $\frac{1}{2}$  S.  
**Kirf, Beurig-Saarburg** (Sa 19) 1 $\frac{1}{2}$  SW.  
**Kirftein, Brunn** (Cest 1) 1 $\frac{1}{2}$  NO.  
**Kirf, Neuhäusel, Blieskastel** (Pf 25) 1 NW.  
**Kirlich, Wiesloch** (Ba 6) 1 $\frac{1}{4}$  SW.  
**Kirfütz, Brünn** (BR 1) 1 SO.  
**Kirnbach, Fl., Brotten** (Wü 4) 1 $\frac{1}{2}$  NO.  
**Biberach** 0,3 N, **Hausach** 0,5 S (Ba 161, 164).  
**Kirndorf, Homburg** (Ho 1) 1 $\frac{1}{2}$  N.  
**Kirnsch, Langenbrücken** (Ba 8) 1 W.  
**Kirnweller, Malkammer** (Pf 85) 1 $\frac{1}{2}$  O.  
**Kirnschau, Bautzen** (SO 20) 1 $\frac{1}{2}$  S.  
**Kirnschgartshausen, Mannheim** (Ba 1) 0,9 N.  
**Kirnschhausen, Heppenheim** (MN 11) 3 $\frac{1}{4}$  O.  
**Kirnschhofen, Weilburg** (Na 36) 3 $\frac{1}{2}$  S.  
**Kirnschroth, Söhrndorf** (Sa 34) 3 $\frac{1}{2}$  SW.  
**Merten, Martonvaskir** (OeSt 131) 1 $\frac{1}{2}$  S.  
**Kirfirt, Stadt, v Neustadt** 1 $\frac{1}{2}$  S, **Kirch-1-bain 2 SO** (MW 9, 10).  
**Kis-Igmánd, Nagy-Igmánd** (OeSt 140) 2 $\frac{1}{2}$  S.  
**Kis-Komárom, v Komárváros** (OeSt 119) 1 $\frac{1}{2}$ .  
**Lang, Lepény** (OeSt 136) 3.  
**Lökik, Csikvár** (OeSt 127) 4.  
**Merton, Martonvaskir** (OeSt 131) 1 $\frac{1}{2}$  S.  
*Siehe im Ubrigen die mit Kir zusammen-1-geetzten Ortsnamen unter den betreffen-1-den Stammwörtern.*  
**Kischitz, Pilsen** (BW 8, KFY 3) 1 O.  
**Kiser, Jacz, Fl. v Abony** (Ta 2) 5 NO.  
**Kislaw, Fabrik, Langenbrücken** (Ba 8) 0,2 W.  
**Kislenbrück, Wolfenbüttel** (Ba 24a) 3 $\frac{1}{4}$  S.  
**Kislaingen** (ByS 284), **Stadt, v T be-1-rährter Badsoort, Schweinfurt** 3 NW, **Gemündens** 4 $\frac{1}{2}$  NO, **Meiningen** 7 SW (ByS 84, 97, Th. 50).  
**Kisleszig** (W 1135), **v T Esendorf** 3 $\frac{1}{2}$  S, **Ravensburg** 2 $\frac{1}{2}$  O (Wü 44, 50).  
**Kislorozs, St. Hubert** (OeSt 115) 1 $\frac{1}{2}$  SW.

**Kist, Reichenberg** (Ba 123) 0,5 N.  
**Kiszewo, Stadt, v Posen** (OS 48) 4 $\frac{1}{2}$  NO.  
**Kittelwitz, Leobchütz** (W 10) 1 $\frac{1}{4}$  N.  
**Kittenberg, Leitnitz** (OeSt 53) 1.  
**Kittlitz, Lobau** (SO 3) 1 $\frac{1}{2}$  N.  
**Böhm-Leipa** (BN 8) 2 N.  
**Kittlitzstreiben, v Bunzlau** (NM 29) 2 N.  
**Kitzbichl (Kitzbühel), v Wörgl** (OeSt 180) 2 SO.  
**Kitzrower, Trampke** (BSt 15) 1 W.  
**Kizbacher, Borna** (SW 93) 3 $\frac{1}{2}$  NO.  
**Kizawa, Eisenwerk, Rokkitan** (BW 11) 5 $\frac{1}{2}$  NW.  
**Klaber, Lalendorf** (PF 2) 3 $\frac{1}{2}$  SO.  
**Klackerdorf, Altfelde** (PO 37) 1 $\frac{1}{4}$  SO.  
**Kladau, Praus** (PF 70) 1 $\frac{1}{2}$  SW.  
**Kladern, Josefstadt** (SNV 6) 1 $\frac{1}{2}$  N.  
**Kladri, Reichenburg** (OeSt 145) 1 $\frac{1}{2}$ .  
**Kladrau, Stadt, v Nürschan 2 NW, Staab 2 NW** (BW 6, 5).  
**Klafterstrasse, Passau** (ByO 58) 4 $\frac{1}{4}$  NO.  
**Klanjec, Rann** (OeSt 145) 3.  
**Klanjetz, Pöttebach** (OeSt 60) 5.  
**Klantsdorf, Zaucht-Neuttschein** (KFN 23) 1 N.  
**Klanz, Divaco** (OeSt 84) 1 $\frac{1}{2}$ .  
**Klanz, Lobositz** (OeSt 25) 1 $\frac{1}{2}$  W.  
**Klaraberg, Keltnerbach** (HL 33) 1 $\frac{1}{2}$  W.  
**Klarafala, Süßing** (OeSt 111) 2 O.  
**Klarl, Hatfeld** (OeSt 116) 1 SO.  
**Klanso, Wolfenka** (GCL 3) 1 SO.  
**Klaster, Josenstadt** (SNV 6) 1 $\frac{1}{2}$  N.  
**Klatnu, Klatow, Stadt, v T Wolan** 2 $\frac{1}{2}$  W, **Nepomuk** 3 SW (KPF 33, 34).  
**Klausdorf, Schneidmühl** (PO 22) 3 $\frac{1}{2}$  SW.  
**Klausenburg** (US 10), **Stadt, v T Grosswarden** (Ta 43, US 1) 19 $\frac{1}{2}$  SO.  
**Klawitterdorf, Schneidmühl** (PO 22) 2 $\frac{1}{2}$  NW.  
**Klawig, Damm** (BSt 12) 1 $\frac{1}{2}$  W.  
**Klabach, Wolnowitz** (W 15) 3 S.  
**Klecan, Kostok** in **Böhm.** (OeSt 29) 1 $\frac{1}{4}$  NO.  
**Klecanek, Rostok** (OeSt 29) 1 $\frac{1}{2}$  NO.  
**Kleckwitz, Raguhn** (Ba 86) 1 $\frac{1}{2}$  O.  
**Klecko, Stadt, v Posen** (OS 48) 6 NO.  
**Kleeberg, Landbut** (ByO 10).  
**Kleefeld, Hannover** (Ha 1) 1 $\frac{1}{2}$  NO.  
**Kleen, Nieder, Langgöns** 3 $\frac{1}{2}$  W, **Wetz-1-lar 2 SO** (MW 15, KM 60, Na 41).  
**Ober-, Langgöns** 1 SW, **Wetzlar** 2 $\frac{1}{2}$  S.  
**Kleinstadt** (HL 69), **Babenhausen** (HL 28) 3 $\frac{1}{4}$  S.  
**Kleim, Topkowie** (OeSt 41a) 1 $\frac{1}{2}$  W.  
**Klein, Leibnitz** (OeSt 53) 1.  
**Kleinboden, Jenbach** (Oe St 183) 1 $\frac{1}{2}$ .  
**Kleinburg, Breslau** 1 $\frac{1}{2}$  S.  
**Kleinodorf, Littau** (OeSt 74) 3 $\frac{1}{4}$ .  
**Kleinenberg, Stadt, v Bonenburg** 1 NW, **Williboden** 1 SW, **Paderborn** 3 $\frac{1}{2}$  SO (Wf 2, 4, 7).  
**Kleinengels, Borken** (MW 6) 1 $\frac{1}{2}$  N.  
**Kleinensee, Hönebach** (HN 2) 1 $\frac{1}{2}$  O.  
**Klein-Föll, Kundi** (OeSt 181) 1.  
**Kleinholz, Bützberg** (OS 1, 30).  
**Kleinitz, v Fraustadt** (OC 41) 5 $\frac{1}{2}$  NO.  
**Kleinmies, Rheinweller H\*** 1 $\frac{1}{2}$  S, **Erfingen** 0,7 NW (Ba 49, 58).  
**Kleinrak, v Caserwin** (PO 32) 1 $\frac{1}{2}$  NO.  
**Klein-Malerhof, St. Peter** (OeSt 82) 1 $\frac{1}{2}$ .  
**Kleimünchen, Landsbut** (ByO 10) 6 SO.  
*Siehe dagegen Station Kleinmünchen, KE 27.*  
**Kleinsteintz, Leitnitz** (OeSt 53) 2 $\frac{1}{2}$ .  
**Kleinwitz, Kalsdorf** (OeSt 50) 1 $\frac{1}{2}$ .  
**Kleinsau, Aussig** (AT 1, OeSt 40) 1 $\frac{1}{2}$  N.  
**Klelnak, Siseck** (OeSt 151) 40.  
**Kleingen, Donauschöningen** (Ba 185) 1,5 N.  
**Klek, Trifall** (OeSt 69) 3 $\frac{1}{4}$ .  
**Klemmerwitz, Liegnitz** (BF 23, NM 23) 1 $\frac{1}{2}$  SO.  
**Klempin, Belgard** (BSt 21) 1 $\frac{1}{2}$  O.  
**Hohenstein** (PO 72) 1 $\frac{1}{2}$  SW.  
**Klemow, Freienwalde** (BSt: 49) 2 $\frac{1}{2}$  NO.  
**Klein, Gnd-Nana** (OeSt 85) 4 W.  
**Klenovka, Prolone** (OeSt 19) 1 $\frac{1}{2}$  SO.  
**Klentoch, v Taus** (BSt 2) 2 $\frac{1}{2}$  W.  
**Kleparow, Lemberg** (GCL 29, LCJ 1) 1 $\frac{1}{2}$  N.  
**Kleppshagen, Strassburg** (BSt: 69) 1 $\frac{1}{2}$  N.  
**Kleepzig, Othfen** (Ba 33, ML 7) 2 NO.  
**bei Beisig, Coswig** (Ba 27) 2 NO.  
**Landsberg bei Halle** (Ba 16) 1 $\frac{1}{2}$  SW.



**Klennen, Friesack** (BH 5) 1 W.  
**Klennenowen, Instenburg** (PO 58. TI 4) 5 SO.  
**Kletsche, Laase** (OeSt 74) 0.7.  
**Kletschkau, Schweidnitz** (BF 16) 1/2 SO.  
 — Gross-, Praust (PO 73) 2 SW.  
 — Klein-, Praust 1 S.  
**Klettbach, Erfurt** (Th 8) 1 1/4 SO.  
**Klettendorf, & Zuckerfabrik, Breslau** 1 SW.  
 — Ingramsdorf 1 S, Schweidnitz 1 NO (BF 5, 16).  
**Kletze, & Glöwen** 1 1/4 NW, Wiltsack 1 1/4 NO (BH 9) 1.  
**Kleutseh, Gnadenfrei** 2/3 S, Frankenstein 1 N (BF 12, 11).  
 — Dessau (HA 30) 1/4 SO.  
**Kleben, Coswig** (LD 16) 1/4 W.  
**Kleben, Pfl.** (BA 28), Coswig in Pr. (BA 27) 2, NW.  
**Kliestow** (Ulestin), Frankfurt a. O. (NM 11. PO 7) 1/2 NW.  
**Kliefzen, Cöben** (BA 33. ML 7) 1 N.  
**Klikowa, Tarnow** (GCL 10) 1/2 NW.  
**Klinetz, Dobrichowitz** (BW 19) 1 SO.  
**Klinka, vorstg., Steinbr., Naunhof** 6 1/2 W. O. Grosssteinberg H\* 1/2 NW (LD 21, 22).  
**Klingbeck, Gross-, Ludwigort** (PO 47) 1 S.  
 — Klein-, Ludwigort 2 1/2 SO.  
**Klingebeutel, & Wolnowits** (Wi 15) 3 SW.  
**Klingelbach, St. Goarhausen** 3 NO, Rupbach 1 SO, Dies 1 1/4 S (Na 14, 26, 29).  
**Klinsen, Stadt, & Gressen** (NE 7) 1/4 NW.  
 — Ober-, Darmstadt (HL 24. MN 5) 2.  
 — Nieder-, 2/3 S.  
**Klingenberg, Prof. Stat., Stadt, & Leuchthaus** 3 1/2 S.  
**Siehe dagegen Station Klingenberg**, SO 48.  
**Klingenbrunn, Haag** (KE 23) 1/2 O.  
**Klingenbrunn, Glashütte, Plattling** (By O 5).  
**Klingenthal, & Fabr. v. Musikinstrumenten, Auerbach** 2 SO, Falkenstein 2 SO, Adorf 2 NO, Plauen 3 1/4 SO (SW 73, 74, 79, 15).  
**Klingmünster, Fl., Neustadt a. d. Harth** (PF 11, 54) 2 SW.  
**Klingow, Gölitz** (BG 15. NM 41) 1 N.  
**Klingnau** in d. Schweiz, Stadt, Waldenau (Ba 68) ca. 1 NO.  
**Klinge, Saizungen** (Th 45) 2 1/2 SW.  
**Klinkehof, & Halbau** 3 1/2 NO, Kohlfurt 1 NO, Bunzian 2 NW, Siegersdorf 1 1/4 N (NM 24, 26, 29, 28).  
**Klitschen, Czerwik** (PO 32) 3 1/2 O.  
**Klitschendorf, Anclam** (Bst 55) 1 1/4 N, Bautzen (SO 20) 3 NO.  
**Klitzschmar, Gross- u. Klein-, Dellitsch** 1 SW, Brehna 1/4 SO (HA 38, 15).  
**Klix, Bautzen** (SO 20) 1 1/2 NO.  
**Klobauk** (Klobouky), Stadt, & Ungar.-Hradisch (KFN 15) 5 O.  
 — Fl., & Brünn (KFN 56) 3 1/2 SO.  
**Klobbicke, Neustadt a. d. Harth** 4 1/2 S.  
**Klobnik, St. Peter** (OeSt 82) 1/2.  
**Klobram, Prizlar** 1 NW, Brabldorf 1 NO (BH 17, 18).  
**Klüsterer, Stadt, & T Dux** (AT 9) 6 1/2 SW.  
 — Wildenschwert (OeSt 12) 2 N.  
 — Innsbruck (OeSt 187) 17.  
**Klützen, & Czerwik** (PO 32) 4 1/2 SO.  
**Klokočska, Bakov** (BN 1. TKP 10) 1/2 N.  
**Klomiin, Stadt, & Obirstvy-Klomiin** (TKP 5) 1/2 N.  
**Klomiin-Ken, Pelpin** (PO 33) 1/4 W.  
**Kloppida, Datta** 1 1/4 SO, Morawitz 2 1/2 O (OeSt 123, 123).  
**Kloppe, Mäglistä** (OeSt 46) 2 NO.  
**Kloppenheim, Gross-Karben** (MW 20) 1/4 W.  
 — Wiesbaden (Na 1. T 10) 3/4 NO.  
**Kloppitz, Fürstberg** (NM 14) 1/2 SO.  
**Kloppitz, Brügg** (NB 3, OS 5) 1 1/4 SW.  
**Kloster, Müchensgrätz** (TKP 11) 3/4 NW.  
**Klosterbauerschaft, Kirchberg** (Ba 52) 1 1/2 N.  
**Klosterbuch, Vorwerk, Lolanig** (LD 26) 1 1/2 SO.  
**Klosterdorf, Straubenberg** (PO 3) 1 1/2 NO.  
**Klosterfelde, Woldenberg** (OS 55) 1/4 N.

**Klosterfreiheit bei Ostritz, Herrnhut** (SO 30) 1 1/2 O.  
**Klostergrab, Stadt, & Teplitz** 1 NW, Setzitz 2/3 NW, Ullersdorf 1/2 N (AT 6, 7, 8).  
**Kloster-Launsitz, Fl., & Köstritz** (Th 30) 1 W.  
**Kloster-Mannsfeld, Eisleben** (ML 22) 1 1/2 NW.  
**Klosterneuburg** (KFJ 3), Stadt, & Wien (OeSt 58) 2 NW.  
**Klosterwald, Aulendorf** (WH 46) 4 W.  
**Kloten, Glatzberg** (SNO 2, 37) 1/2.  
**Klotzcha, Dresden** (LD 20).  
**Klotzingen, Wever** (Wf 14) 1/2 SO.  
**Kluczewo, Wronke** (OS 51) 1 SO.  
**Kluczewo, Kolomea** (LCJ 16) 1 SW.  
**Klücken, Arnswalde** (OS 57) 3/4 SO.  
 — Neu-, Arnswalde 1 1/2 SO.  
**Klütitz, Stietin** (Bst 10) 1/2 S.  
**Klützw, Stargard** (BSt 14) 1 S.  
**Klütz** (Klitz) Halbau (NM 24) 1/2 S.  
**Klütz, Fl., & Wismar** 2 1/4 NW, Lübeck 4 1/2 NO (Mk 13 LB 1 u. 8).  
**Kluk, Podiehrad** (OeSt 23) 1 1/2 NO.  
**Kluwoko, Bialostok** (PO 24) 4 1/2 NW.  
**Klunowitz, Laakowitz** (PO 20) 3/4 NW.  
 — Laakowitz 2/3 NW.  
**Klutschan, Kandrin** (Cosel) (OS 13. Wf 1) 1 1/2 NO.  
**Kmetnowes, Weltrus** (OeSt 32) 1 1/2 NW.  
**Knainach, Eisenwerke, Köfisch** (GK 11) 1 1/4 N.  
**Knappendorf, Wildenschwert** (OeSt 12) 1/2 O.  
 — Auesberg (Th 17) 3/4 NO.  
**Knausholz, Bona** (Sa 11) 3/4 NO.  
**Knauthin, Leipzig** (SW 1) 1 1/2 SW.  
**Knerling, chemische Fabr., Hochfeld** (BM 105. Rb 58) 1/4 W.  
**Kneuebeck, Uelsen** (Ha 10) 5 S.  
**Knestal, Trifall** (OeSt 69) 1.  
**Kneitzau, Seiffhau, Hassfurt** 2/4 SO, Zell 1 1/2 SW (ByS 60, 70).  
**\*Kniaze** (GOL 57), Saitatya (LCJ 18) 1 1/4.  
**Knebau, Ziegels, Dirschau** (PO 34) 1/2 S.  
**Knieba, Hausach** (Ba 164) 3.5 NO.  
**Kniebütz, Stefanau** 1/2 N, Littau 3/4 N (OeSt 44, 45).  
**Kniegitz bei Lüben, Liegnitz** (BF 33. NM 33) 3 1/2 NO.  
 — Gnadenfrei (BF 12) 1 1/2 NO.  
**Knielegrau, Pfl** (Ba 203), Mühlberg 0,5 NW, Muzan 0,5 O (Ba 202, 204).  
**Kniephof, Freienwalde** (Bt 149) 1/4 NW.  
**Kniepelo, Borynice** (LCJ 6) 1 1/2 NO.  
**Kniu, Neu-, & T Radolin** (BW 20) 3 S.  
**Knititz, Nestersehlitz** (OeSt 41) 1 O.  
**Knippmühl, Papiermühle, Eschweiler** (Rb 6) 1/4 O.  
**Knispel, Bauerwitz** (Wi 12) 3/4 SW.  
**Knitteleheim, Germerabehn** (Pf 33) 1 1/4 SW.  
**Knitlingen, Fl., & Maulborn** (Wf 5) 1/2 N.  
**Knocke, Emden** (Wf 38) 1 1/4 W.  
**Knölling, Fraibitz** (By O 31) 1/2 O.  
**Knopfmühle, Breslau** (OS 1) 1/2 SO.  
**Knutbüthen, Göttingen** 3/4 NW, Dransfeld 1 NO (Ha 84, 85).  
**Knutzwil, Sorau** (SN 1, 20) 3/4 NW.  
**Kobelnick, Nemmarkt** (NM 56) 3/4 NO.  
 — Bromberg (PO 27) 7 SO.  
**Kobeltwitz, Kandrin** (Kosel) (OS 13. Wf 1) 3/4 SW.  
**Koberow, Eisenbrd** (SNV 15) 1/2 SW.  
**Koberwitz, & Breslau** (BF 1) 2 1/2 SW.  
**Kobzier** (RO 36), Schneidemühl, Nicolai (Wf 29) 2 S.  
**Kobilitz, Elstetalitz** (OeSt 21) 2 1/4 NW.  
**Kobilla, Rathor** (Wf 5) 1/2 SW.  
**Koblan, Annberg** (Wf 5) 3/4 SW.  
**Koblanck** (Koblan) Stadt, & Ungar.-Hradisch (KFN 15) 7 1/2 NO.  
**Kobylogora, Fl., Oels** (RO 17) 5 NO.  
**Kobytepole, Posen** (OS 48) 3/4 SW.  
**Kobylin, Stadt, & Rawicz** (OS 37) 4 NO.  
**Kobyllino, Oppeln** (OS 10, R 1) 3 NO.  
**Kochstedt, Zuckerfabr., Langenweddingen** 3 SW, Hadmersleben 1/2 NO, Nachterstedt 1 1/2 NO, Gaterleben 1 1/2 NO (MH 3, 5, 28, 27).  
**Kochstedt, Staasfurt** (MH 38. ML 18) 2 NW.  
**Koca, Nagy-Igmánd** (OeSt 140) 1 1/4.  
**Kocok, Prostranok** (OeSt 81) 0.2.  
**Kocwola, Siefok** (OeSt 125) 5.

**Kodersdorf, Uhamannsdorf** 1 1/2 S, Gölitz 1 1/2 NW (BG 14, 15).  
**Kodien, Tapiau** (PO 54) 1/2 NW.  
**Köben a. O., Stadt, & Gollendorf** 5 NW, Glogau 4 1/2 SO, Liegnitz 6 1/2 NO (OS 35, 43, 42, 1. BF 23. NM 33).  
**Köbeln, Alt-, Weiswasser** in Schles. (BG 15) 1 NO.  
**Küberwitz, Wolnowits** (Wi 15) 1 1/4 SW.  
**Kückern, Brehna** 3/4 N, Stumdorf 1 1/4 SO (BA 15. UL-9).  
**Küdtiz, Unter-, Eislefeld** (Th 55a) 5 1/2 NO.  
**Küddz, Hof** (ByS 75) 1/4 W.  
**Küfering, & Mangolding** (Geestmünde) 2 1/2 O (Ha 39, 40).  
**Kühra, Naunhof** H\* (LD 21) 3/4 SW.  
**Kükkyön, Hatvan** (UN 10) 2 1/2 NW.  
**Kökut, Kiss-Terence** (UN 13) 3 1/2 S.  
**Kölliken, Aarau** (SO 1, 13. SNO 2, 30) 1 1/2 SW.  
**Köllinbach, Ober-, Ergoldsbach** (By O 12) 1 1/2.  
**Köppel, Schneidemühl** (PO 22) 9 NO.  
**Körschhausen, Ehringshausen** (KM 69) 1 O.  
**Kötichen, Schweidnitz** 1 1/2 SO, Faulbrück 1 NO (BF 16, 14).  
**Kölzig, Woldenberg** (OS 55) 1 1/4 NW.  
**Köndringen, Emmendingen** 1/2 NW, Riegel 1/2 S (Ba, 37, 26).  
**König, Fl., Unterbofingen** (Wf 126) 1 1/2 S.  
**Köngernheim, Nierstein** 1 SW, Oppenbach 1 W, Alzey 1 NO (HL 7, 6, 44).  
**\*König** (HL 64), Fl., & Darmstadt 4 1/2 NO, Dieburg 3 NO (HL 24, 26).  
**Königgraben, Stühing** (OeSt 45) 1/4.  
**Königgrätz, Neu-, Vorstand** von Königgrätz (SNV 3) 1/2 O.  
**Königshelm, T. Tanberischhofelm** (Ba 126) 0.7 W.  
**Königlosen, Littau** (OeSt 45) 3/4 N.  
**Königin Augusta, & Kupferdreh** (BM 63) 0.2 W.  
 — Elisabeth, & Essen 1/4 O (Rb 93, 13. BM 85. KM 13).  
 — Marienhütte, Eisenhüttenwerk, Calnsdorf (SW 48) 1/2 N.  
**Königlän, Kessen** & Radotin 1/2 SO, Prag (OeSt 10) 2 NO, 22.  
**Königsane, Acherleben** 1 NW, Frose 1/2 NO, Gaterleben 1 O, Staasfurt 1 1/2 SW (MH 30, 29, 27, 38).  
**Königsbach, Capellen** (Rh 15) 1/4 N.  
 — Masbach (Pf 51) 1/2 N.  
 — Vilshofen (By O) 5 1/2 SO.  
**Siehe dagegen Station Königsbach, H\* Ba 146.**  
**\*Königsberg** in Cob.-Gotha, Stadt, & Hainert 1 NO, Zell 1 1/2 NW (ByS 80, 79).  
 — Fl., Giessen (KM 61. MW 14) 1 1/4 NW.  
 — in d. Mark, Stadt, & T Angermünde 4 1/2 SO, Freienwalde a. O. 4 1/2 NO, Cüstrin 6 NW (Bst: 6. 49. PO 8).  
 — in Böhmen Stadt, & Eger (SW 84) 1 1/2 NO.  
 — in Oestr. Schles., Stadt, & Schönbrunn (KFN 25) 1 SW.  
 — in Ungarn, Stadt, & Tornoez (OeSt 82) 9 SO.  
**Siehe dagegen Station Königsberg**, PO 50 u. OS 8.  
**Königsborn, Saline, Unna** (BM 54) 1 1/4 N.  
 — Magdeburg (BPH 18. ML 1. MH 1) 1 1/2 O.  
**Königsbrück** in Preuss.-Sachsen, Stadt, & Dresden 4 NO, Radeberg 2 1/4 N, Grossenhain 4 O (BO 1 u. 12. LD 35).  
**Königschaffhausen, & Riegel** (Ba 35) 1 W.  
**Königsbruch, Trachenburg** 1 1/4 NW, Rawicz 1 1/2 S (OS 36, 37).  
**\*Königsdorf, Marienburg** 1 O, Altfelde 1 1/2 SW. (PO 36, 37).  
 — Grunau (PO 38) 1/4 SW.  
 — Kl., & Königsdorf (Rh 11) 1/2 NW.  
 — Jastrzemb., Radost, Czermita 3 1/4 SO, Rybnik 2 B. (Wf 17, 20).  
 — & Penzberg (ByS 204) 1 1/4 NO.  
**Siehe dagegen Station Königsdorf** Ra 11.  
**Königssee, Stadt, & Wittingau** W, Prag 18 SO (OeSt 1. 27), & Brünn (KFJ) 4 1/2 NO.  
**Königsee** in Schwärz.-Radost, Stadt, & T Wislau 5 1/2 SW, Erfart 6 S, Arnstut 3 SO, Gura 10 SW, Eislefeld 4 NO, Sonneberg 6 NW. (Th 10, 8. 33. 31, 53a, 61).

Königseggwald, Alendorf (Wd 46) 2 SW.  
 Königfeld, Badersi, Rudelsdorf (OeSt 51) 1/2 W.  
 — Slung (Rh 47) 1 SW.  
 Königfelde, Gumbinnen (PO 30) 3 S.  
 Königgrub, an Zweigb., (der Magdeb. Bergw.-Act.-Ges. gehörig), Plato 0,35, Watschenfeld 0,4 N. (KM 14a. Kh 84).  
 Königshain, Grosskühnstraße, Görliß 1 1/2 SW, Reichsbachl. d. Lausitz I NO. (SO 27, 25).  
 — bei Glätz, Frankenstein (BF 11) 2 SW.  
 — Fl., & Hornhut 2 SO, Zittan 2 NO. (SO 30, 33).  
 — bei Rochlitz, Erlau 1 SW, Mittweida 1/2 W. (SW 33, 32).  
 Siehe dagegen Station Königshain SNF 29.  
 Königstein, Tauberscheidheim (Ba 136) 1/4 W.  
 Königshof, Willendorf (OeSt 163) 1/4 S. — Beraun (BW 16) 3/4 SW.  
 Königshofen, Wiesbaden (Na 1. T 10) 1 NO.  
 — Im Grabfeld, Stadt, & Grimmental 4 S, Hildburghausen 4 1/2 SW, Schweinfurt 4 1/2 NO. (Th 51, 53, ByS 84).  
 Siehe dagegen Station Königshofen Ba 115.  
 Königshöfen, & Horrom (Rh 10) 2 1/2 NW.  
 Königshütte bei Lauterberg, Harzburg und Nordhausen (Ba 36, ML 28).  
 Siehe dagegen Station Königshütte OS 24.  
 Königshuld, & Oppatin (OS 10, RO 1) 1 1/2 NO.  
 Königslutter, Stadt, & Schöpenstedt 1 NO, Bräunswald 2 1/4 O, Helmstedt 2 W. (Ba 22, 25, 31).  
 Königsmark, Otterburn (MH 24) 3 O.  
 Königsee, Reichenhall (ByS 233) 3 SO.  
 Königstahl, Stadt, & Podiebrad 3 NO, Tarnau 5 SO. (OeSt 33, — SNV 17, TKP 12).  
 Königstädten, Neuhelm 1/4 N, Rüsselsheim 1/2 S, Gr.-Geran 3/4 NW. (HL 21, 31, 32).  
 Königstein, & Nenkirchen (ByO 36) 1/2 N.  
 — Fl., & T Soden 1/4 NO, Oberusal 1/4 NW, Welaskirchen 3/4 W. (T 3, Ho 2, 3).  
 Siehe dagegen Station Königstein SO 8.  
 Königstheoren, Kreuz (US 54, PO 19) 2 N.  
 Königstühl, Mineralquelle, Capellen (Rh 53) 1/4 S.  
 1 Königswalde, Stadt, & Frankfurt a. O. NO, Landberg a. W. 4 S (PO 71, 13).  
 — Bodenbach (BN 29, OeSt 43) 1 1/2 SW.  
 — Bodenbach 3 1/2 NO, Bautzen 2 1/2 S. (SO 11a, 20).  
 — 1. Böhm., Dittersbach (NM 56) 2 1/2 SO.  
 — Annaberg 1. Sachs. (SW 70) 1/2 SO.  
 — Werdau (SN 9) 3/4 NO.  
 Königswart 1. Böhm., Stadt, & Egor (SW 84) 2 1/2 O.  
 Königswarth, Fl., & Bautzen (SO 20) 2 1/4 N.  
 Königswinter, Stadt, & Moeblen (Rh 44) 1/4 NO.  
 Künitz, Bern (SC 1, 39, 8, 4, 49) 1/2 SW. — & Gera 7 SW, Einfeld 6 NO, Erfurt 6 SO. (Th 31, 32, 8).  
 Königswitz, Stöben, siehe Cönnern.  
 Köpplendorf, Waegerin (BS 17) 3 1/2 SO.  
 Köppelendorf, Sonneberg (Th 61) 1/2 O.  
 Körbecke, Soest (Wf 13, Eb 56) 1 1/4 S.  
 Körbelitz (Cörbelitz), Magdeburg (ML 1) 1 1/4 NO.  
 Körblidorf, Mersburg (Th 17) 1 1/2 SW.  
 Körchow, Hagenow 1 1/2 W, Brehnsdorf 1 1/2 NO. (BH 16, 18).  
 Kördorf, Rappah 1/2 SW, Laurenburg 3/4 S. (Na 26, 25).  
 Körnigk, an (MH 35), Blendorf (MH 33) 1/4 S.  
 Körin, Halbe (BG 4) 1 1/2 N.  
 Körnitz, Neustadt a. D. (BH 7) 1/4 S.  
 Körnena, Molnár (OeSt 103) 2.  
 Körnond, Stadt, & Steinsanger 3 S, Körnord 2 SW. (OeSt 104, 103).  
 Körner, Fl., & Othla 4 1/2 NW, \*Mühlbansen 1 1/4 NO. (Th 6, 39).  
 1 Körös, Kie., Keckemack (OeSt 104) 1/2 SW.  
 — Banyan, & Arad (St 1, Ts 37).

1 Körös, Hegy-, Szántod (OeSt 124) 0,05 S.  
 — Ladany, Mezö-Berony (Ts 32) 2 1/4 NO.  
 — Sancan, Mezö-Berony (Ts 32) 7/8 N.  
 Siehe dagegen Station Körös, Nagy-, OeSt 103.  
 Körperick, Dillungen (Sa 14) 1 1/4 NO.  
 Körpe, Guxhagen (HN 9) 1/2 S.  
 Körpling, Ingstadt (ByS 343) 1 NO.  
 Körplitz, Coswig i. Pr. (BA 17) 1 1/4 N.  
 Körtitz, Ziegenl. u. Brannerei, Stumdorf (ML 8) 1/2 NO.  
 Körtitz, Görliß (BG 15) 3/4 SO.  
 Kösseu, & Kufstein (OeSt 178, ByS 183) 3.  
 Köstendorf, Klein-, Köstendorf-Neumarkt (KE 43) 1/2 W.  
 Kösternitz, Gross-, Belgard (BSt 21) 1/2 N.  
 — Cölln (BSt 24) 3 O.  
 Köstin, Grambow (BSt 63) 1/2 NO.  
 Köstlaru, Fl., & Landhut 11 SO, Passau 4 1/4 SW, Vilshofen 4 1/2 S. (ByO 10, 58, 55).  
 Köttelek, Szolnok (Ts 3) 5 NO.  
 Kötthel, Kl. u. Gr., Teierow (FF 3) 1/2 resp. 3/4 SW.  
 Kötze, Krenshof (OeSt 58) 1.  
 Kötchen, Mersburg (Th 17) 1/4 S.  
 Kötzenbroda, H\* (LD 17), Fl., Dresden (LD 20) 1 1/4 WNW.  
 Kötze, Szántod (OeSt 134) 2.  
 Kötz, Gr.-n. Kl., Günzburg (ByS 107) 1/4 S.  
 Kötzechlitz, Schkenditz (ML 13) 1 1/4 SO.  
 Kötzling, Stadt, & Straubing 6 NO, Cham 2 1/2 SW, Kottmalsing 1 1/2 SO. (ByO 47, 64, 65).  
 Köved, Saab (OeSt 89) 1 1/2 N.  
 — Waitzen. (OeSt 92) 3 NO.  
 — Mezö, (US 16), Stadt, & Mikolcs (Ts 22) 4 SW.  
 Köhlan, Gottesberg 1/2 NW, Waldenburg 1 W. (NM 55, 56, BF 10).  
 Köhlerg. (Köhlberg), Fl., Amberg 2 1/4 NO, Luba 1 1/4 W. (ByO 39, 72).  
 Köhlfurt, Ingolstadt (BSt 101) 1 1/4 O.  
 Köhlfurter Brücke dergl.  
 Siehe dagegen Station Köhlfurter NB 26.  
 Köhlhöhe, Striegau 3/4 N, Gr.-Rosen 1/2 O. (BF 17, 19).  
 Köhlhof, Hof, Heidenberg (Ba 3) 0,6 SO.  
 Köhlke, Großau (SO 34) 1/2 NO.  
 Köhling, Hohenstein (PO 72) 1/4 S.  
 Köhjanowitz, Stadt, & Kolin (OeSt 122) 3 NO.  
 Köhlow, & Frankfurt a. O. (NM 11, PO 71) 2 1/4 NO.  
 Köhlstedt, Paderborn (Wf 7) 2 1/4 NO.  
 Köhnen, Salzderhelden (Ba 80) 1 NW.  
 Köhren, Stadt, & Altenburg (SW 6) 1 1/2 NO.  
 Köhschwitz, Liegnitz 3/4 SO, Spittendorf 1 SW, Neuborf 1/4 NO. (NM 33, 34, BF 12).  
 Köhsken, Liegnitz (NM 33) 1 S.  
 Költz, Spittendorf (NM 34) 1 NO.  
 Költzenhagen, Greifswald (BS 57) 2 1/2 S.  
 \*Kojetine (KFN 80), Stadt, & Hullein (KFN 18) 2 NW.  
 Kojetic, Obristy-Klomin (TKP 3) 3/4 S.  
 Kojitz, Elbteinitz (OeSt 21) 1 1/2 SO.  
 Koken, Josefstadt (SNV 6) 1 1/2 NO.  
 Kokotzko, Teropol (PO 29) 2 S.  
 Kokenyecz, Tarnow (GGL 10) 6 1/2 SO.  
 Kokenrin, Postau (OeSt 44) 1 1/2 S.  
 Kolba, Fl., Gera (Th 31, SW 80) 4 SW.  
 Kolbendorf, Maatz (SNV 10) 4 1/4 NO.  
 Kolbigen, Reutlingen (Wf 13E) 6 SW.  
 Kolbnitz, Jauer (BF 20) 3 1/4 SW.  
 Kolbuszów, Fl., & Sędziszów (GGL 14) 3 N.  
 Kollecke, Neufahrwasser (PO 75) 1 1/2 SW.  
 Kolwitz, Cottbus (BG 9, \*HSG 16) 1 W.  
 Kollanowitz, Oppeln (OS 10, RO 1) 1 1/4 NO.  
 Kollat, Lepény (OeSt 126) 3.  
 Kollautschen, Stadt, & Stankau (BW 4) 1 S.  
 Kollbach, Landhut (ByO 10) 4 1/2 SO.  
 Kollbrunnen, Winterthur (SNO 2, 13, VS 3, 14) 1 1/4 SO.  
 Kollwitz, Stadt, & Horawidlo (KFN 32) 1 1/2 W.  
 Kollnau, Ex., Schmela- u. Hammerwerk, Emmendingen (Ba 37) 1 O.  
 Kollnitz, Krummsussabum (KE 17) 1 1/2 N.

Kollniz, Drauburg (OeSt 161) 3.  
 Kollnospom, Marienburg (PO 36) 3 NO.  
 Kolin, Sommerfeld (NM 19) 1/2 SW.  
 — Görliß (HG 15) 3 NW.  
 Kolin, Drlessen (PO 18) 4 1/2 SO.  
 Kolorbery, Borynice (LCJ 6) 1 N.  
 Koloidej, Běhove (OeSt 26) 1/2 SO.  
 Koldziejewo, Bnakanowce 1 1/2 SO, Hallez 1 1/2 N. (LCJ 9, 11).  
 Koldziński, Bnakanowce (LCJ 9) 1 W.  
 Kollanau, (Kollansberg), Fritzens 3/4, Schwaz 3/4 SW. (OeSt 185, 164).  
 Kollha, Perbeite (OeSt 86) 1 1/4 O.  
 Kollenburg, Lukenwade (Ba 5).  
 Komadi, & Mezö-Kereszte 3 1/2 SW, Grosswarden 1 1/4 W. (Ts 42, 43).  
 Komarno, Stadt, & Grodek (GCL 26) 3 SO.  
 Komarom, Lagos, Lepény (OeSt 126) 3 SO, siehe Lagos.  
 Komarow, Morawan (OeSt 17) 1/4 NW.  
 Komarow, Hallez (LCJ 11) 1 S.  
 Komlewski, Burstyn (LCJ 10) 2 N.  
 Komjáth, & Tardosked 2 N, Neuhäusel 2 1/2 N. (OeSt 83, 85).  
 Komlos, & Hatzefeld (OeSt 116) 1 1/2 NW.  
 — Fl., & Gr.-Kikinda 2 NO, St. Hubert 1/2 N. (OeSt 114, 115).  
 Komlósi, Balaca (OeSt 274) 1/2 SO.  
 Kommingen, Göttingen (Ba 80) 2,3 SW.  
 Komnitz, Fl., Letowic (OeSt. 6) 2 NO.  
 Komorau, PH (KFN 63), Troppan (KFN 63) 1 1/2 W.  
 — Eisenw., Horowitz (Bz 14) 1/4 W.  
 Komorn, Stadt, & T Neu-Szony 1/4 NO, Neuhäusel 3 S. (OeSt 72, 85).  
 Komornik, Posen (OS 48) 1 1/2 SW.  
 Komornu, Kandrín (Kosel), (OS 18, Wf. 1) 1 1/4 W.  
 Komorsk, Warlubin (PO 31) 1/2 NO.  
 \*Kom(m)otan, Stadt, & T Jed. Ind., Wolkestein 4 1/2 SO (SW 67), Dux 4 SW (AT 9).  
 Komtendorf, Cottbus (BG 9, \*HSG 16) 2 SO.  
 Komarowitz, Kolin (OeSt 22) 3 1/4 NO.  
 Komitz, Elbteinitz (OeSt 21) 1/4 NO.  
 Komzaki, Hallez (LCJ 11) 2 N.  
 Konitz, Stadt, & Lettowitz (OeSt 6) 4 O.  
 Konken, Kusel (Pf 64) 1 S.  
 Konnerwurt, Fl., Waldhausen (ByO 86) 1 W.  
 Konolfingen, Münsingen (SC 1, 43) 1 1/2 NO.  
 Konopach, Polnisch-, Teropol 1 1/4 O, Deutsch-, Teropol 1 1/2 S. (PO 29).  
 Konradswaldau, Brieg (NB 8, OS 5) 1 1/2 SW.  
 — bei Schwidnitz, Saarau (BF 6) 1/2 NO.  
 — bei Landeshut, Gottesberg (NM 55) 3/4 SW.  
 Konradswalde, Marienburg (PO 36) 1 1/4 S.  
 — Ludwigswitz (PO 47) 1 SO.  
 — Gollendorf (OS 35) 1 1/2 SW.  
 Konstantinow, Ostak (PO 25) 1/2 N.  
 Kontop(p), Fl., & Giogau (NZ 1, OS 43) 4 NW.  
 Konyar, B-Uffeln (Ta 39).  
 Konzell, Straubing (ByO 47) 3 1/4 SW.  
 Kopczan, agl. Pferdgestüt, Viehmärkte, Tabakbau, Mähr.-Neudorf (KFN 11) 1 O.  
 Kopeycince, Fl., & T Kolomea (LJG 13) 8 SW.  
 Kopflk, Taufkirchen (KE 51) 1 1/2 NO.  
 Koplián, Stadt, & Podiebrad (OeSt 23) 3 1/2 NO.  
 Koplat, Deutsch- u. Böhmisch-, Theresienstadt (OeSt 37) 1/2 NO resp. 1/2 NW.  
 Koplikowo, Czerwiuk (PO 33) 1 1/2 SW.  
 Kopnitz, Stadt, & Alt-Boyen (OS 44) 7 NW.  
 Koppenen, Hergenbuchsee 2 SW, Burgdorf 2 NW (SC 1, 21, 1, 34).  
 Kopplitz, & Grottkau (NB 5) 1 SO.  
 \*Koprinitz (Koprivnica), (US 23) Stadt, & T Zakany 1 SW, Kottori 3 1/2 (OeSt 240, 117).  
 — Reichenburg (OeSt 143) 1 NO.  
 Korb, Adelsheim (Ba 109) 1 S.  
 — Wailingen (Wd 101) 1/2 NO.  
 Korbadorf, Schöbitzen (PO 41) 4 O.  
 Korinzen (Kortichau), Fl., & Ansbich 3/4 O, Obristly Klomin 1/4 SW (TKP 2) 3.  
 Kornberg, Fl., Schwabach (ByS 44) 1/4 NO.  
 Kornhaus, Fl., Katschitz (Ba 17) 1 NW.

**Kornitz**, Gr.-Peterwitz (Wl 14)  $\frac{1}{2}$  NO.  
**Kornowitz**, Ratibor (Wl 5)  $\frac{1}{2}$  O.  
**Kornthamn**, Wilsau (ByO 84)  $\frac{1}{2}$  SW.  
**Koronecz**, Raab (OeSt 69) 1.  
**Korostowley**, Barstyn (Lcj 10)  $\frac{1}{2}$  O.  
**Koross**, Komarowas (OeSt 119)  $\frac{1}{2}$ .  
**Koropwar**, Kanissa (OeSt 109)  $\frac{1}{2}$ .  
**Korschenbroich**, Kleineubroich (BM 14)  $\frac{1}{2}$  W.  
**Korschlitz**, Gr.-Zölling (RO 18)  $\frac{3}{4}$  NO.  
**Korslack**, Bergedorf (BH 34)  $\frac{3}{4}$  S.  
**Koruja**, Orawica (OeSt 130) 4 NW.  
**Korwyn**, Barstyn (Lcj 10) 3 N.  
**Korszenica**, Radymno (GCL 20) 2 SW.  
**Korzowa**, Halicz (Lcj 11)  $\frac{2}{4}$  NO.  
**Koschana**, Ober-Lesse (OeSt 83) 1.  
**Koschatek**, Wrutitz (TKP 5)  $\frac{1}{2}$  W.  
**Koschentin**,  $\checkmark$  Tworog (RO 10) 2 NO.  
**Koschew**, Liebstatz (SNV 13)  $\frac{1}{2}$  SW.  
**Koschew**, Liebling (GCL 9)  $\frac{1}{2}$  SW.  
**Koschew**, Bromberg (PO 27) 6 SO.  
**Koscierny**, Gr., Olsiek (PO 25)  $\frac{1}{2}$  N.  
**Kosel**, Brian (NM 33)  $\frac{3}{4}$  NO.  
 — Alt-, Kandrain (Kosel) (OS 13. Wl 1)  $\frac{3}{4}$  S.  
 — Stadt,  $\checkmark$  Kandrain (Kosel)  $\frac{1}{2}$  W.  
 Identisch mit Station *Kosel* OS 13 u. Wl 1.  
**Kosenow**, Anclam (BSt 55) 1 O.  
**Koseze**, St. Peter (OeSt 82) 3.  
**Kositz**, Gr.-u. Kl., Eibetelnitz (OeSt 21)  $\frac{2}{4}$  NO.  
**Koska**, Ober- u. Unter, Mehlbeuer (SW 16)  $\frac{1}{2}$  W.  
**Koslawagora**, Tarnowitz (OS 22. RO 1) 1 SO.  
**Kosmanos**,  $\checkmark$  Josefthal - Kosmanos (TKP 9)  $\frac{1}{2}$  SO.  
**Kosorin**, Brandels (OeSt 13)  $\frac{3}{4}$  NW.  
**Kospalling**, Sobob  $\frac{1}{2}$  N. Veröze  $\frac{1}{4}$  SW (OeSt 91).  
**Kosenblatt**, Lübban (BG 6)  $\frac{2}{4}$  NO.  
**Kosma**, Gersitz (NM 11) 1 S.  
**Kosow**, Stadt,  $\checkmark$  Sniatyn  $\frac{3}{4}$  S, Kolomea 4 S (Lcj 18. 16).  
**Kosowo**, Nakel (PO 29) 2 N.  
 — Terepol (PO 29) 2 S.  
**Kosowitz**, Diosteg  $\frac{1}{2}$  S, Galanta  $\frac{1}{4}$  SW (OeSt 78. 80).  
**Kost**, Tarnan (SNV 17. TKP 12)  $\frac{1}{2}$  S.  
**Kost**, Tarnan, Stadt,  $\checkmark$  T Slesak (OeSt 151) 5 SO.  
**Kosteback**, Kötschenbura (LD 17)  $\frac{1}{2}$  S.  
**Kosteletz** am Adler (Adlerkosteletz), Stadt,  $\checkmark$  Chotsen 2 N. Königgrätz  $\frac{3}{4}$  NO, Wildensewert  $\frac{3}{4}$  NW. (SNV 3. OeSt 14. 12).  
**Kosteletz** an Elbe, Stadt,  $\checkmark$  Obristyr-Klomin 1 SO, Frau  $\frac{2}{4}$  NO. (TKP 3. OeSt 37).  
 — Roth- und Ober-, Kostelets bei Nachod (SNV 25)  $\frac{1}{4}$  O resp.  $\frac{3}{4}$  O.  
 — bei Hollasebau, Prerau (KFN 19)  $\frac{1}{2}$  SO.  
**Kostel**, Schwarz-, Stadt,  $\checkmark$  Böhmisch-Brod (OeSt 24)  $\frac{1}{4}$  S.  
**Kosten**,  $\checkmark$  Glasfabr., Tepitz  $\frac{3}{4}$  NW, Sotena  $\frac{1}{2}$  NW, Ullersdorf  $\frac{1}{2}$  N. (AT 6. 7. 8).  
*Siehe dagegen Station Kosten* OS 45.  
**Kostenbitt**, Lobositz (OeSt 38) 2 W.  
**Kostenblut**, Fl.,  $\checkmark$  Canth (BF 3)  $\frac{1}{4}$  W.  
**Kostenle**, Morawan (OeSt 17)  $\frac{1}{2}$  SW.  
**Kostheim**, Mainz (HL 11. T 7a)  $\frac{1}{4}$  NO.  
**Kostli**, Stadt,  $\checkmark$  Lundenburg (KFN 10) 1 NW.  
**Kostomlat**, Jenowitz 1 W, Podiebrad 2 (OeSt 33. 23).  
**Kostrinitz**, *Sauerquelle*, Pölsbach (OeSt 60) 1.  
**Kostrunitz**, Lital (OeSt 74)  $\frac{2}{4}$ .  
**Kostrzyn**, Fl.,  $\checkmark$  Posen (OS 08)  $\frac{2}{4}$  O.  
**Kostzowo**, Bialosliwa  $\frac{1}{2}$  NO, Olsiek 1 NW. (PO 34. 25).  
**Koszyce**, Lemberg (GCL 9. Lcj 1)  $\frac{3}{4}$  NW.  
**Kotaj**,  $\checkmark$  Nyrgháza (T 14) 1.  
**Kothaug**, Nasow (BSt 27) 1 O.  
**Kotredes**, Sagor (OeSt 70) 1.  
**Kotschanowitz**, Kl. Lasowitz (RO 20)  $\frac{1}{4}$  SW.  
**Kottlingbrunn**, H\* (OeSt 17), Vöslan  $\frac{1}{2}$  S, Leobendorf  $\frac{1}{2}$  N (OeSt 16. 18).  
**Kottlisch**, Peipin (PO 33) 2 W.  
**Kottmarsdorf**, Lötan (BO 23) 1 SW.  
**Kottor**, Gosseln (OS 10. RO 1)  $\frac{1}{2}$  NW.  
**Kottowitz**, Sebatsitz (OS 33)  $\frac{3}{4}$  NW.  
**Kottwiler**, Stelzwanen (Pf 56)  $\frac{1}{4}$  N.  
**Kottwitz**, Maistig (BNV 10)  $\frac{1}{4}$  NO.  
 — Hainau (NM 81)  $\frac{1}{4}$ .

**Kotulin** Endnitz (OS 15)  $\frac{1}{2}$  NO.  
**Kotzeleford**, Zwitlan (OeSt 9)  $\frac{1}{2}$  O.  
**Kotzen**, Friesack (RH 6)  $\frac{3}{4}$  S.  
**Kotzow**, Fl.,  $\checkmark$  Quaritz  $\frac{3}{4}$  S, Hainau  $\frac{2}{4}$  N. (NZ 3. NM 31).  
**Kotzsmühl** bei Conitz, Glasfabr., Dirsebau (PO 34)  $\frac{1}{2}$  SW.  
**Kotzer**, Trauchenburg (OS 36)  $\frac{2}{4}$  SO.  
**Kotzmann**, Fl.,  $\checkmark$  Luran (Lcj 30)  $\frac{1}{2}$  N.  
**Kowachana**, Nagy-, Kötogyháza (T 34) 4 SW.  
**Kowacy**, Lepesny 1, Boglar 3. (OeSt 13) 3 SO.  
**Kowan**, Jungbunian 1 W, Weisswasser  $\frac{1}{4}$  S. (TKP 8. BN 2).  
**Kowaretz**, Zuckerfabr., Tonoos (OeSt 32) 6 NO.  
**Kowaszew**, Arad (Sl 1. T 37)  $\frac{3}{4}$  NO.  
**Kowahlen**, Interburg (PO 58. Tl 4)  $\frac{1}{2}$  SO.  
**Kowal** in Vorpomm., Miltow (BSt 58)  $\frac{1}{4}$  SO.  
**Kowalewko**, Nakel (PO 26)  $\frac{2}{4}$  SW.  
**Kowalewo**, Bialosliwa (PO 34) 3 S.  
 — Nakel (PO 26) 3 SO.  
**Kowalk**, Belgard (BSt 21)  $\frac{3}{4}$  O.  
**Kowlan**, Böhmisch-Trübau (OeSt 11)  $\frac{1}{2}$  S.  
 — (Koslan), Stadt,  $\checkmark$  Zirow  $\frac{3}{4}$  NW, Pilsen 4 NO. (SW 18. 8).  
**Kowlog**, Gielwitz (OS 17) 1 NW.  
**Kowstyn**, Rawitz  $\frac{1}{2}$  NO, Lissa 9 O. (OS 37. 40).  
**Kosojed**, Gr.-u. Kl., Eibetelnitz (OeSt 21)  $\frac{2}{4}$  NW.  
**Kozomin**, Waitrus (OeSt 32)  $\frac{3}{4}$  S.  
**Kranz**, Prenzlau (BSt 48) 2 NW.  
**Kranichlusk**, Vorstand von Raudnitz, (OeSt 36)  $\frac{1}{4}$  SO.  
**Kranig**, Nieder- und Hohen-, Angermünde (OeSt 6)  $\frac{1}{4}$  O.  
**Kranstadorf**, Gera (SW 88. T 31)  $\frac{1}{4}$  W.  
**Kraftonims**, Braunsfels siehe Solms (NA 39).  
**Krahe**, Brandenburg (BPM 9) 1 S.  
**Kraj**, Zapreste (OeSt 146)  $\frac{1}{4}$  W.  
**Krajeik**, Zaursitz (OeSt 148) 1.  
**Krainberda**, Reichenburg (OeSt 143) 1.  
**Kranburg** bei Ampfing,  $\checkmark$  Landebau (OeSt 143) 1 SW.  
**Krainburg**, Stadt,  $\checkmark$  T Klagenfurt 5 SO, Laibach 3 NW. (OeSt 166) 7 S.  
**Krakau**, Fl., Radeburg (OS 14) 3 NW. — Magdeburg (ML 1)  $\frac{1}{4}$  SO.  
*Siehe dagegen Station Krakau GCL 1 und KFN 41.*  
**Krako**, Kiss-Terence (UN 13)  $\frac{1}{2}$  NW.  
**Krakow**, Stadt,  $\checkmark$  Güstrow (KF 1) 1 S. (Lcj 12)  $\frac{2}{4}$  SW.  
 — Tantow (BSt 9)  $\frac{1}{2}$  NW.  
**Krakowan**, Eibetelnitz (OeSt 21)  $\frac{1}{2}$  NO.  
**Krakowiec**, Stadt,  $\checkmark$  Radymno  $\frac{3}{4}$  NO, Moelska  $\frac{2}{4}$  NW. (GCL 20. 24).  
**Krajist**, Neuen Gottes (BR 5)  $\frac{1}{2}$  W.  
**Kraskow**, Bechow (OeSt 26)  $\frac{1}{2}$  S.  
**Krawitz**, Stadt,  $\checkmark$  Pilsen (BN 38. KFJ 39)  $\frac{2}{4}$  NO.  
**Krawpitz**, Deutsch-Lissa (NM 38)  $\frac{3}{4}$  NW.  
**Krams**, Gross-, Hagenow  $\frac{3}{4}$  SO, Pritzlar  $\frac{1}{2}$  W. (BH 16. 17).  
**Kramsach** bei Rattenberg, Brixlegg (OeSt 182)  $\frac{1}{4}$ .  
**Kramke**, Eisenhammer, Schneidemühl (PO 22)  $\frac{1}{4}$  NO.  
**Kranichfeld**, Weimar  $\frac{2}{4}$  SW, Erfurt  $\frac{1}{2}$  SW. (Tl 10. 8).  
*Siehe dagegen Station Kranichfeld OS 54 58.*  
**Kranowitz**, Wolowitz (Wl 15)  $\frac{3}{4}$  S.  
**Kranz**, Badoort,  $\checkmark$  Königberg (PO 50. OS 8 u. 9)  $\frac{1}{4}$  N.  
**Kranzberg**, Frelang (ByO 6)  $\frac{1}{4}$  W.  
**Kranzin**, Arnswalde 2 SO, Augustwalde  $\frac{1}{2}$  NW (OS 37. 56).  
**Krapina**, Stadt, Pöltschach (OeSt 60) 5. — Pöltsitz, Bad,  $\checkmark$  Pöltschach (OeSt 60)  $\frac{3}{4}$  S.  
 — Pettan (OeSt 44)  $\frac{2}{4}$  S.  
**Krapplitz**, Stadt,  $\checkmark$  Gogolin (OS 11)  $\frac{3}{4}$  SW.  
**Kraschew**, Malapanca (RO 3)  $\frac{1}{2}$  O.  
**Krasik**, Jaska (OeSt 153) 2.  
**Krasieczyn**, Fl., Przemysl (GCL 22)  $\frac{1}{4}$  SW.  
**Krasna**, Fl. Pohl (KFN 22) 2 SO.  
**Krasna**,  $\checkmark$  (OeSt 153), Tomsowar 8 O, Orawitsa 4 N. (OeSt 119. 130).  
**Kratonanz** (Kratonoky), Eibetelnitz  $\frac{2}{4}$  NO, Preloca  $\frac{1}{2}$  N. (OeSt 21. 19).  
**Kratschütz**, Schmölln (SW 86).

**Kratigen**, Thun (SO 1 47).  
**Kratzau** (Kratkau), Ingramsdorf  $\frac{3}{4}$  S, Saara 1 SO (BF 5. 6).  
**Kraun**, Fl.,  $\checkmark$  Pardubitz  $\frac{1}{2}$  SO, Ubersko 3 S (OeSt 18. 16).  
**Kraupischek**,  $\checkmark$  Sallen (Tl 3) 2 NO.  
**Kranseche**, Pönsig 1 O, Grölitz 3 N (NM 40. 41).  
**Krauschen**, Gross-, Bunzlau (NM 29)  $\frac{1}{2}$  O.  
 — Klein-, Bunzlau  $\frac{3}{4}$  SO.  
**Krauschwitz**, Weisswasser (BG 12)  $\frac{1}{2}$  SW.  
**Krausendorf**, Rahnack (NM 58)  $\frac{1}{2}$  S.  
**Krausnick**, Brand (BG 5) 1 O.  
**Kraushausen** (BM 13), Döron (RB 8)  $\frac{3}{4}$  S.  
**Krautbeim**, Stadt,  $\checkmark$  Osterburken  $\frac{1}{2}$  SO, Wöhlchingen-Boxberg  $\frac{1}{2}$  SO (Ba 110. 113).  
**Krawarsko**, Lelesitz (OeSt 150) 2.  
**Krawara**, Deutche, Fl.,  $\checkmark$  Gr.-Peterwitz (Wl 14) 2 S.  
 — Bauerwitz (Wl 17)  $\frac{1}{4}$  O.  
**Krayne**, Guben (NM 12)  $\frac{1}{4}$  NW.  
**Krebs**, Pirna (OS 5)  $\frac{1}{2}$  SW.  
 — Gross-, Czerwikow (PO 32)  $\frac{3}{4}$  O.  
**Krebschen**, Stadthagen (Ha 45)  $\frac{1}{4}$  S.  
**Krebsjauche**, Finkenbeard (NM 13)  $\frac{3}{4}$  S.  
**Krebow**, Zilasow (BSt 56)  $\frac{1}{4}$  N.  
**Krechow**, Vielitz (OeSt 22a)  $\frac{1}{4}$  S.  
**Krechowitz**, Stanislau (Lcj 13)  $\frac{3}{4}$  S.  
**Kreekwitz**, Bautzen (SO 20)  $\frac{3}{4}$  NO.  
**Krefflingen**, Stadt, Donanessingen (Ba 185)  $\frac{2}{4}$  SW.  
**Krehlau**, Lieglitz  $\frac{5}{4}$  NO, Spitteldorf 3 N (NM 53. 54).  
**Kreibau**, Kalsowaldau  $\frac{1}{4}$  NO, Hainau  $\frac{1}{4}$  NW.  
**Kreislau**, Faulbrück (BF 14)  $\frac{1}{2}$  N.  
**Kreische**,  $\checkmark$  Dresden (SO 1a-c. u. 12)  $\frac{1}{2}$  S.  
**Kreiswitz**, Brieg (NB 8. OS 5)  $\frac{3}{4}$  S.  
**Krekow**, Siutiln (BSt 10) 1 NW.  
**Kremittin**, Lindenau (PO 53)  $\frac{1}{2}$  NO.  
**Kremmin**, Trampke (BSt 15)  $\frac{2}{4}$  S.  
**Kremnitz**, Stadt,  $\checkmark$  Sobob (OeSt 89) 1 N.  
**Kremsa**, Dilschowitz (OS 12)  $\frac{1}{2}$  SW.  
**Krempel**, Gostemünde (Ha 40) 3 NO.  
**Krems**, Stadt,  $\checkmark$  T St. Pölten 3 N, Stockerau 6 W (KE 12. KFN 46).  
*Siehe dagegen Station Krems, GK 7.*  
**Kremsier**, Stadt,  $\checkmark$  T Hullein (KFN 18)  $\frac{3}{4}$  W.  
**Kremsmünster**, Stadt,  $\checkmark$  Wels 2 SO, Stryer 3 W (KE 31. KE 3).  
**Kremsau**, Siargard (BSt 14. OS 59)  $\frac{1}{4}$  SO.  
**Krengibach**, Wallera (KE 46)  $\frac{1}{4}$  SO.  
**Krenitz**, Bechow (OeSt 26)  $\frac{3}{4}$  S.  
**Krennetten**, Aachbach (KE 21)  $\frac{1}{2}$  SW.  
**Krenova**, Stankau (BW 4) 1 SW.  
**Krenzlingen**, Weinsfelden, Romanshorn (SN 2. 6. By 18).  
**Kreschitz**, Dorostenatz (OeSt 37)  $\frac{1}{2}$  O.  
**Kreschow**, Wagaikdt (OeSt 35)  $\frac{1}{4}$  NW.  
**Kresenhach**, Sebtschtern (BöH 10)  $\frac{3}{4}$  NW.  
**Krescham**, Roth-, Broslau, siehe Roth-krescham.  
**Kretz**, Adernach (BR 50) 1 SW.  
**Kreuth**, Bad,  $\checkmark$  Holskirchen 4 S, Miesbach 2 SW (By 181. 186).  
**Kretz**, Klein-, Brandenburg (BPM 9)  $\frac{1}{2}$  NO.  
*Siehe dag. Station Kretz, Gross, BPM 8.*  
**Kreutzau**, Döron (Rh 8) 1 S.  
**Kreutzmannhagen**, Greifswald (BSt 57)  $\frac{1}{2}$  W.  
**Kreutzstrasse**, Aarburg (8C 1, 14)  $\frac{1}{2}$  SO.  
**Kreuzberg**, Bergw., Gaub (Na 19)  $\frac{1}{2}$  NO.  
**Kreuzberg**, Hattigau (OeSt 148) 5 NO.  
 — Heiligen-, in Hylren, Adelsberg (OeSt 80).  
 — Hall in Tyrol (OeSt 186).  
*Siehe dag. Station Kreuz, OS 54 u. PO 19.*  
**Kreuzberg**, Passau (KE 54)  $\frac{1}{4}$  NO.  
 — Fl., Pardubitz (OeSt 18. SNV 1)  $\frac{4}{4}$  SO.  
 — Remagun (Rh 46)  $\frac{3}{4}$  SW.  
*Siehe dagegen Station Kreuz, RO 23.*  
**Kreuzer**, Hattigau (ML 33)  $\frac{3}{4}$  SO.  
**Kreuzer**,  $\checkmark$  Amstetten (KE 20) 3 SW.  
**Kreuzbüttel**, Cham (ByO 64).  
**Kreuzkirche**, Alaukätz, Newied (Rh 51).

- Kreuzlingen in d. Schweiz, *Fl.*, Constanz (Ba 87) 0.1 S.
- Kreuzliche, Haste (Ha 43)  $\frac{1}{2}$  S.
- Kreuzlingen, Romanshorn  $\frac{3}{4}$  NW, Weinfelden  $2\frac{1}{2}$  NO, Märstetten  $\frac{3}{4}$  NO (SN 2) 1. 2, 6. 2, 7.
- Kreuzwerthelm, *Fl.*, & Aachsfenbürg (By 8 102 S 80).
- Krichau, Weissenfels (Th 15)  $\frac{1}{4}$  NO.
- Krieche, Breslau (OS 1. BF 1) 2 N.
- bei Lüben, Hainau (NM 31)  $\frac{2}{4}$  NO.
- Kriekohl, Hornstein (PO 79) 1 Ö.
- Kriegefeld, Alzey (HL 44)  $\frac{1}{4}$  SW.
- Kriegenheim, Monheim (HL 39)  $\frac{1}{4}$  O.
- Krieghofen, Seetom (Rh 40)  $\frac{1}{2}$  SW.
- Kriegstetten, Subingen (SC 1)  $\frac{1}{2}$   $\frac{1}{2}$  SW.
- Kriegl, Oßin (Rh 13. KM 1)  $\frac{1}{4}$  SW.
- Krielow, Gross-Kroten (BPM 8)  $\frac{1}{4}$  NW.
- Krietz, Steingrub, Lübben (BG 6)  $\frac{3}{4}$  SW.
- Kriens, Lusern (SC 1, 25. SN 2, 57)  $\frac{1}{2}$  SW.
- Kriepitz, Bischofswerda (SO 17)  $\frac{1}{4}$  NO.
- Kriehow, Vetschau (BG 8)  $\frac{1}{4}$  O.
- Kriech, *Fl.*, & Cüstrin 4 O. Viets 1  $\frac{1}{2}$  SO, Landsberg a. W. 4 SW (PO 10. 10. 13).
- Krietz, Krizan (OS 1. BF 1) 1 SW.
- Kriester, Breslau (OS 1. 36) 1  $\frac{1}{2}$  S.
- Krietzschwitz, Pirna (SO 5)  $\frac{1}{2}$  SO.
- Kriewen, *Stadt*, & Lissa 3 NO, Alt-Boyan 2  $\frac{1}{2}$  SO, Koston 2  $\frac{1}{2}$  SO (OS 40. 44. 45).
- Kriffelbach (Kröffelbach), Braunfels (Na 39)  $\frac{1}{2}$  SO.
- Krifel, Hattersheim (T 4)  $\frac{3}{4}$  NW.
- Krimitz, Pilsen (BW 8. KFJ 39)  $\frac{1}{4}$  NW.
- Kringeldorf, Weiswasser (BG 12)  $\frac{1}{2}$  SW.
- Krinac, *Fl.*, Jungbunzlau (TKP 8)  $\frac{3}{4}$  SO.
- Kripp, Sinzig (Rh 47)  $\frac{1}{4}$  NO.
- Kriptau, Breslau  $\frac{1}{4}$  SW, Schmeis  $\frac{1}{4}$  N (BF 1. 2).
- Krieha, Bautzen  $\frac{1}{4}$  NO, Löbau  $\frac{1}{2}$  N Görlics  $2\frac{1}{2}$  NW (SO 20. 23. 27).
- Kriehen, Berlin (BR 1. OeSt 1)  $\frac{1}{4}$  O.
- Kriehara, Brestlau (OS 129)  $\frac{1}{4}$  SO.
- Krieko, Strakon-Krak (TKP 7)  $\frac{1}{4}$  SW.
- Kriehen, *Stadt*, & Rawicz 3 NO, Bojanow 3 NO (OS 37, 38).
- Kriehendorf, Preusien (Rh 48)  $\frac{1}{2}$  N.
- Kriökis, & Meissen (LD 88) 1 SW.
- Kriehendorf, Aschbach (KM 21)  $\frac{3}{4}$  SO.
- Kriónau, *Fl.*, Brünn 1 NO, Letowitz  $\frac{1}{4}$  N (OeSt 7. 6).
- Landskron (OeSt 50) 3 SO.
- Kröp(e)lin, *Stadt*, & Wismar  $\frac{1}{4}$  NO, Blülow 4 NW, Rostock 3 W (Mk 13. 1).
- Kroexen, Oserwink (PO 39)  $\frac{3}{4}$  SO.
- Kröford, & Wetlar  $\frac{1}{2}$  NO, Glessen O (KM 60. 61).
- Krohle, Sorau (NM 22) 3 W.
- Krohnhorst, Wilmersdorf (BB 46)  $\frac{2}{4}$  W.
- Kroin, Brechelsdorf (BF 21).
- Kroisbach, Odenburg (OeSt 9) 1 NO.
- Kroischwitz, Bunsau (NM 39) 1 SW.
- Kroisch, Brestlau (BF 21)  $\frac{1}{4}$  NW.
- Liegnitz (BF 25. NM 33)  $\frac{1}{2}$  SW.
- Krojanke, *Stadt*, & Bialoziwe (PO 24)  $\frac{3}{4}$  NW.
- Krolowina, Oserwink (PO 39)  $\frac{1}{4}$  N.
- Kronau, Mährisch- (OeSt 149), Tetschschitz 2 SW, Brünn  $\frac{3}{4}$  SW (BR 4. 1).
- Krombach in Böhm., & Zittau  $\frac{1}{2}$  SW, Gross-Schöna 1 S (SO 33. 41).
- Krommenau, Alt-Kemnitz (NM 47)  $\frac{1}{4}$  SO.
- Kromlau, Pechofen, Weiswasser (BG 12)  $\frac{1}{2}$  N.
- Kronpach, *Fl.*, Kaschau (Ta 8).
- Kronau, Langenbricken (Ba 8) 0.5 W.
- Zwitau (OeSt 9) 2 S.
- Kronenburg bei Schleiden, Call (Rh 25)  $\frac{3}{4}$  SW.
- Krong, Laskowitz (PO 30)  $\frac{1}{4}$  NO.
- Kronheim, PH (By 8) 38, Gnosshausen (By 59)  $\frac{1}{2}$ .
- Kronstorf, Enns (KE 25) 1 S.
- Kropp, Owsching,  $\frac{1}{4}$  NW, Klosterkrupp  $\frac{1}{4}$  NW (Sw 2. 3).
- *Fl.*, & Kienow, Lühach (OeSt 76) 5 NW.
- Kropfend, *Fl.*, & Zahna (Ba 8)  $\frac{1}{4}$  N.
- Kroschentin, & Twerog (RO 10)  $2\frac{1}{2}$  NO.
- Kroschin (Krosoczyn), Schönlanke (PO 21) 3 S.
- Krono, *Stadt*, & Rosow 5 SW, Tarnow  $10\frac{1}{2}$  NO (GCL 16. 10).
- Kronigk, Stumdorf (ML 9)  $\frac{1}{2}$  W.
- Kronkowsko, Bialoziwe (PO 24) 1 O.
- Krososchin, *Stadt*, & T Rawicz 6 NO, Breslau 10 NO (OS 37).
- Krotoszyn, Lemberg (GCL 29. LCJ 1)  $\frac{3}{4}$  SO.
- Krotzenburg, Gross-n. Klein. Gross-Aheim  $\frac{1}{2}$  S, Kahl  $\frac{1}{2}$  NW (PH 6. 7).
- Kruach, Liebstadt (SNV 13) 1 O.
- Krp, Wratice (TKP 5)  $\frac{1}{4}$  N.
- Kruezewo, Schönlanke (PO 24) 2 SO.
- Krühern, Biendorf (MH 33)  $\frac{1}{2}$  NO.
- Krügelborn, St. Wendel (Sa 43)  $\frac{1}{4}$  NO.
- Krüsanau, Brg 2 O, Gentzin  $\frac{2}{4}$  SW (BPM 13. 11).
- Krüsonow, Angermünde (BSt 6)  $\frac{3}{4}$  SO.
- Starad (BSt 14)  $\frac{1}{2}$  S.
- Kruft, & Andersch  $\frac{1}{4}$  SW, Newied  $\frac{1}{2}$  SW (Rh 50. 51).
- Krugau, Lübben (BG 6)  $\frac{1}{2}$  NO.
- Kruadorf, Pasewalk (BSt 50)  $\frac{1}{2}$  NO.
- Krukowo, Nakel (PO 26) 2 N.
- Krumau (Cramlov), *Stadt*, & T Lina 9 N, Budweis 3 SW, Hoikau 2 SW (KE 64 74. 73).
- Krubach, *Fl.*, Ulm (By 8 103. Wd 34) SO.
- bei Angsburg, *Fl.*, & T Günzburg  $\frac{3}{4}$  S, Sendon  $\frac{3}{4}$  SO, Illertissen 3 W, Dunkelshoben 3 SW (By 8 107. 305. 208. 112).
- Krumhermerdorf, Waldkirchen  $\frac{1}{2}$  S, Zschopau  $\frac{1}{4}$  SO (SW 64. 65).
- Krummennach, Reuth in Bayern (By 0 88)  $\frac{1}{4}$  NW.
- Krumensee, K.-Wusterhausen (BG 3)  $\frac{1}{2}$  S.
- Krummlinde, Liegnitz (BF 25. MN 33)  $\frac{1}{2}$  N.
- Krummhübel, Hirschberg (NM 49)  $\frac{2}{4}$  S.
- Krummholz, Greifenburg (NM 45)  $\frac{3}{4}$  O.
- Krummwälden, Eisdigen (Wd 27)  $\frac{1}{4}$  NO.
- Krucopice, Terespol (PO 29)  $\frac{1}{2}$  NW.
- Kruschwitz, *Fl.*, Briegberg (PO 27) SO.
- Krusendorf, Boltsenburg (BH 19)  $\frac{1}{4}$  SO.
- Krusenhagen, Wismar (Mk 13) 1 NO.
- Krusenark, Goldbeck (MH 23)  $\frac{1}{4}$  O.
- Krut, Böhm., Hohenau (KFN 9)  $\frac{1}{4}$  W.
- Krywnica, & Bechnia  $12\frac{1}{2}$  SO, Krakau 14 SO (GCL 7. 1).
- Krylow, Hülles (LCJ 11)  $\frac{1}{4}$  S.
- Krylowitz, Hailau 2 N.
- Krywynopol, *Fl.*, & Lemberg (GCL 29. LCJ 1) 8 N.
- Krzizanowitz, Krzisanowitz (WI 7)  $\frac{1}{4}$  W.
- Krzyankki, Bialoziwe (PO 24)  $\frac{2}{4}$  SO.
- Krzywece, Lemberg (GCL 29. LCJ 1)  $\frac{1}{2}$  O.
- Krzywiza, Przemysl (GCL 32)  $\frac{3}{4}$  W.
- Krywotuly, Obynia (LCJ 14)  $\frac{3}{4}$  O.
- Kubyw *Stadt*, & T Weiskirchen (OeSt 126) 5 SW.
- Kubschütz, *PH* (SO 21), Löbau  $\frac{1}{2}$  O, Bautzen 0.4 W (SO 20. 23).
- Kuchel, *Fl.*, Salzburg (By 8 148. KE 45) 3 SO.
- Kuchelbach, Waldsüt (Ba 68) 0.6 NW.
- Kuchelbad, *PH* (BW 21), Bad, Prag (BW 28)  $\frac{1}{2}$ .
- Kuchelberg, Hainau 2 O, Liegnitz 1 N (NM 31. 33).
- Kuchelita, Semil (SNV 14)  $\frac{1}{4}$  NW.
- Krizanowitz (WI 7)  $\frac{1}{4}$  W.
- Kuchen, Gelsingen (Wd 30)  $\frac{3}{4}$  NW.
- Gross-, Königsbronn (Wd 123) 1 O.
- Kuckau, Bischofswerda (SO 17)  $\frac{1}{4}$  N.
- \*Kuczurmare (LCJ 23), Oserowitz (LCJ 22) 1 S.
- Kuczurak, Luzan (LCJ 20)  $\frac{2}{4}$  N.
- Kudritz, *Fl.*, & Verschetz (Versce) (OeSt 124)  $\frac{2}{4}$  NO.
- Küdinghofen, Seetom (Rh 40)  $\frac{1}{4}$  SO.
- Kühbach (Kühbach), *Fl.*, Pfaffenhofen  $\frac{3}{4}$  SW, Augsburg  $\frac{3}{4}$  NO. (By 8 29) 2 SW.
- Kühnaau, Gr., Dessau (Ba 30)  $\frac{1}{2}$  NW.
- Orlauzberg (RO 23)  $\frac{1}{2}$  SO.
- Kühndorf, Meisingen (Th 50) 1 NO.
- Kühnhäuser, \*Glasporeben-VH (NE 11)  $\frac{1}{2}$  N.
- Kühren, Dornrechenbach  $\frac{1}{4}$  W, Wurzen 1 SO. (LD 7. 6).
- Kühnitzach, Wurzen (LD 6)  $\frac{3}{4}$  ONO.
- Kühlsheim, Brannbach (Ba 139) 1 S.
- Küllstedt, Flanellfabr., Leinefelde (ML 32) 3 SW.
- Kühlsheim, *Stadt*, & Tauber-Bischofsheim  $1\frac{1}{2}$  NO, Gammburg 1 SW. (Ba 156. 158).
- Kümpfke, Wangerin (BSt 17)  $\frac{1}{4}$  O.
- Kühnath, Dornrechenbach  $\frac{1}{4}$  (LD 7)  $\frac{1}{2}$  NW.
- Künkendorf, Neu-, u. Alt., Angermünde (BSt 6)  $\frac{1}{2}$  W resp.  $\frac{1}{4}$  W.
- Künzelen, *Stadt*, & T Waldenburg (Wd 76)  $\frac{1}{4}$  N.
- Künzing (Kinzing), Osterhofen  $\frac{3}{4}$  SO, Pleinting  $\frac{1}{2}$  NW. (By 0 63 54).
- Küpper, Nicolaendorf 1 SO, Görlics 2 SO. (NM 59. 41).
- Gr.-u. Kl., Sprottau (NZ 5)  $\frac{1}{2}$  S.
- Ober- u. Nieder, Sagan (NZ 7) 1 NO.
- Kürnbach, Mühlacker  $\frac{1}{2}$  N, Bretten  $\frac{1}{2}$  NO. (Ba 155. Wd 4).
- Kürnberg, Schepfshof (Ba 212)  $\frac{1}{2}$  NO.
- Kürriehoven, Mehlum (Rh 44) 1 SO.
- Kürt, Forsteb. (OeSt 86) 1 SO.
- Ansd (USt 6)  $\frac{1}{2}$  N.
- Tisza, Nagy-Körös (OeSt 163)  $\frac{3}{4}$  SO.
- Kürtow, Arnsvalde (OS 57)  $\frac{1}{4}$  SO.
- Kürü, Nagy-, Soinok (Ts 3) 3 NO.
- Kürzell, Diagonalen (Ba 31) 0.8 NW.
- Küssnacht am Zährler See, Lützen  $\frac{1}{2}$  NO, Zürich  $\frac{1}{2}$  SO. (SN 2, 57. SN 2. 19).
- Küssow, Neubrandenburg (FF 7)  $\frac{3}{4}$  O.
- Küften, Stindorf (ML 5)  $\frac{1}{4}$  SW.
- Kützbrunn, Zimmern (Ba 115) 0.3 S.
- Kufferath, Dören (Rh 8)  $\frac{3}{4}$  SW.
- Kuglacker, Gr. u. Kl., Tapiau 1 N, Wehlan  $\frac{1}{2}$  NO. (PO 54. 55).
- Kuhagen, Frizow (BSt 24)  $\frac{1}{2}$  O.
- Kuhajow, Lemberg (GCL 29. LCJ 1) 2 S.
- Kubbach, Lahr (Ba 205) 0.3 O.
- Kubicki, Carolinhorst  $\frac{1}{2}$  S, Stargard  $\frac{1}{2}$  W. (BS 13. 14).
- Kuhltz, Pelplin (PO 33)  $\frac{3}{4}$  S.
- Kuhzt, Cöslin (BSt 24) 2 O.
- Kuhna, Görlics  $\frac{3}{4}$  SO, Nicolaendorf  $\frac{3}{4}$  SW. (NM 41. 59).
- Kuhnau, Meikau (BF 4) 2 SO.
- Kuhnern, Strizian  $\frac{1}{2}$  NO, Gr.-Rosen 1 NO. (BF 17. 19).
- Kuhnau, Neu-, Königsberg 1 Pr.: siehe Neubrandenburg.
- Kuhndt, & Oldenbittl 2 NO, Osterholz-Scharmbeck 3 NO. (Ha 37. 36).
- Kujan, Gogolin (OS 1)  $\frac{2}{4}$  SW.
- Kukan, Liebenau  $\frac{1}{4}$  NO, Eisenbrunn 1 NW, Reichenberg in Böhmen  $\frac{1}{4}$  SO. (SNV 19. 15. 2).
- Kukebin, Ludwigsort  $\frac{1}{2}$  SO, Kobbeldo  $\frac{1}{4}$  SW. (PO 47. 48).
- Kukinow, *Fl.*, Lemberg (GCL 29. LCJ 1)  $\frac{1}{2}$  NO.
- Kuklena, Königgrätz (SNV 3)  $\frac{1}{4}$  SW.
- Kukus, *PH* (SNV 7) Josefstadt (SNV 6) 1 N.
- Kula, *Fl.*, & T Gr.-Kikinda (OeSt 114) 15 SW.
- Kulaezkowce, Kelesma (LCJ 16)  $\frac{2}{4}$  NO.
- Kulaczyn, Bialyn (LCJ 18)  $\frac{1}{4}$  W.
- Kulawo, *Fl.*, & Heschfabriken, Lemberg (GCL 29. LCJ 1)  $\frac{1}{2}$  N.
- Kulwitz, Markranst. (Th 21)  $\frac{1}{2}$  S.
- Kulin, Karbitz  $\frac{1}{2}$  N. Aussig 1 W. (AT 4. 1).
- Ober- u. Unter-, Aarau (8C 1, 13) 2 SO.
- Kulinerau, Suroso (SO 1, 20) 2 N.
- Kulperkow mit Persekowka, Essigfabrik, Lemberg (GCL 29. LCJ 1)  $\frac{1}{2}$  SW.
- Kumehnen, & Fischhausen (Op 8) 3 NO.
- Kummer, Schömlin (SW 85) 1 NW.
- Kummernick, Spitzendorf (NM 34)  $\frac{1}{4}$  SO.
- Kumrowitz, Brünn (BR 1. OeSt 1)  $\frac{1}{2}$  S.
- Kun, Stz. Martony, Szolnok (Ts 3)  $\frac{1}{4}$  SO.
- Hegyen, Kis-uj-Szallas (Ts 6)  $\frac{2}{4}$  NW.
- Kunagofa, Kögelyhasa (Ta 34)  $\frac{2}{4}$  SW.
- Kunaszow, Burastyn (LCJ 10) 2 S.
- Kunau, Haindorf 3 S, Habau  $\frac{3}{4}$  N. (NM 23. 24).
- Kundl, & Salpetersiederer, Würgl (OeSt 180)  $\frac{1}{4}$  SW.

**Kundratitz, Liebstadt** (SNV 13)  $\frac{1}{4}$  NO.  
 — **Eiboltstein** (OeSt 31)  $\frac{1}{2}$  NO.  
**Kundschütz, Borslau** (BF 1) 1 S.  
**Kunnersdorf, Witzsch** (BS 67)  $\frac{1}{2}$  SO.  
 — **bei Hirschberg** (NM 49)  $\frac{1}{2}$  SW.  
 — **Frankfurt a. O.** (NM 11) 1 N.  
 — **degl.** 1 NO.  
 — **h. Rothenburg, Görzitz** (NM 41) 1 NW.  
*Siehe auch "Kunnersdorf. Neu., MF 16.*  
**Kunewald, Zauchb. Neutischeln** (KFN 23)  $\frac{1}{2}$  SO.  
**Kunersdorf bei Reichenberg** 1. Böhm. (SNV 22)  $\frac{1}{2}$  SO.  
**Kunicez, Burstyn** (LCJ 10) 2 S.  
**Kunigsdörfler, Ringelsheim** 1 SO, **saigutter**  $\frac{1}{2}$  S. (Ba 11. 12).  
**Kuntz-, Ober- u. Nieder, Liegnitz** 1 NO, **Spittelendorf**  $\frac{1}{2}$  NW. (NM 33. 34).  
**Kunow, Bialosliwa**  $\frac{3}{2}$  N, **Osek**  $\frac{3}{2}$  NW. (PO 24. 25).  
**Kunstadt, Stadt, & Skalle** (OeSt 65) 1 NW.  
**Kunzendorf bei Mähr.-Trübau**, & **Budigsdorf** 1 SW, **Ländkorn** 1 SO. (OeSt 49. 50).  
 — **Mähr. Ostrau** (KFN 26) 1 SO.  
 — **bei Sorau**  $\frac{3}{2}$  SO, **Handorf**  $\frac{1}{2}$  N. (NM 22) 2 S.  
 — **Dirschau** 1 SO, **Simonsdorf**  $\frac{3}{4}$  SW. (PO 34. 35).  
 — **Frankenstein** (BF 11)  $\frac{1}{2}$  SO.  
 — **Stein-, Reichenbach** (BF 13)  $\frac{1}{2}$  SW.  
 — **bei Glätz, Dittersbach**  $\frac{1}{2}$  SO, **Waldenburgh** 3 SO, **Reichenbach**  $\frac{1}{2}$  SW. (NM 56. 57. BF 13).  
 — **Nieder- u. Ober-, Freiburg** 1. Sehl (BF 8)  $\frac{1}{2}$  SO.  
 — **bei Landesb., Rabbank** (NM 58)  $\frac{3}{4}$  SW.  
 — **bei Lwöwenberg, Graßenberg** 1. Sehl. (NM 45)  $\frac{1}{2}$  NO.  
 — **bei Flinsberg, Rablahau** (NM 46)  $\frac{1}{2}$  SO.

**Kunzendorf, bei Steina, Spittelendorf** (NM 34)  $\frac{3}{4}$  NO.  
 — **bei Liegnitz, Spittelendorf** (NM 34)  $\frac{1}{2}$  S.  
 — **bei Sprottau, Buchwald** (NZ 6)  $\frac{1}{2}$  NO.  
**Kupferberg, Stadt, & Unter-Steinbach** (BS 67)  $\frac{1}{2}$  O.  
 — **Stadt, & Jannowitz** (NM 51)  $\frac{1}{2}$  O.  
 — **in Böhmen, Stadt, & Schwarzenberg**  $\frac{3}{2}$  SO, **Annaberg** 3 S, **Komotau** 3 SW, **Tausitz** 6 SW, **Dax** 5 SW. (SW 58. 70. AT 8. 9).  
**Kupferhammer, Fabrik, Labes** (BS 18)  $\frac{1}{2}$  S.  
 — **Hüttenwerk, Naustadt** E.-W. (BSt 4)  $\frac{1}{2}$  NW.  
 — **Pinkenboord** (NM 13)  $\frac{3}{4}$  SW.  
**Kupferhammerhütte, Bergw., Eisenb.** (ML 20)  $\frac{1}{2}$  N.  
 — **Gr., & Ober-Röblingen** (ML 21)  $\frac{1}{2}$  N.  
**Kupferzell, & Waldenburg** (WU 76)  $\frac{1}{2}$  NO.  
**Kupp, Alt- u. Neu-, & Oppeln** (OS 10. RO 1)  $\frac{1}{2}$  N.  
**Kuppenheim** (Ba 213). **Stadt, & Rastatt**  $\frac{1}{2}$  SO, **Murgenturm** 0,6 O, **Oos** 1 NO. (Ba 17. 18. 19).  
**Kuppel, Kupferhütte, Hochfeld** (BM 105a).  
**Kuray, Perthe** (OeSt 86) 2 O.  
**Kurau, Mühlhausen** 1, **Ostpr.** (PO 42)  $\frac{1}{2}$  N.  
**Kuri, Bechowe** (OeSt 26)  $\frac{1}{2}$  S.  
**Kurnik, Stadt, & Moscin**  $\frac{2}{2}$  O, **Posen** 3 SO. (OS 47. 48).  
**Kuropatniki, Burstyn** (LCJ 10) 1 S.  
**Kurzdorf, Franstadt** (OS 41)  $\frac{3}{4}$  SW.  
 — **Kuhradorf, Schkenditz** (ML 13)  $\frac{1}{2}$  NO.  
**Kurtsehow, Frankfurt a. O.** (NM 11. PO 7) 5 SO.

**Kurtzebach, Csarwink** (PO 32)  $\frac{1}{2}$  NO.  
**Kurz-, Lipdorf, Hilsdorf** (BA 7)  $\frac{1}{2}$  NW.  
**Kursackenbach, Constan** (Ba 97) 0,6 SO.  
**Kuechern, Weilmits** (ML 16)  $\frac{1}{2}$  O.  
**Kuschow, Lübben** (BG 6)  $\frac{3}{4}$  NO.  
**Kuschwarda** (Kuschwaria), **Fl., & Passau** 6 NO, **Strakonice** 6 S. (KE 54. KFS 30).  
**Kussen, Gumbinnen** (PO 80)  $\frac{3}{4}$  NO.  
**Kusfeld, Alt- u. Neu-, Glüdenboden** (PO 40)  $\frac{3}{4}$  SO.  
**Kusnow, Schivelbein** (St 19)  $\frac{1}{2}$  W.  
**Kusnow, Gr.- u. Kl., Bartsd** (BSt 14)  $\frac{1}{2}$  SW.  
**Kusowo, Kotomierz** (PO 28) 1 SO.  
**Kuti, M.-Neudorf** (KFN 11) 2 S.  
**Kuita, Oleszyn** (PO 68)  $\frac{3}{4}$  O.  
**Kutten, Instenberg** (PO 58 T 4) 2 NO.  
**Kuttenberg, Stadt, & T. Naunfabr., Kolin**  $\frac{1}{2}$  S.  
**Kuttenplan, Fl., Staah**  $\frac{5}{4}$  NW, **Egor**  $\frac{4}{4}$  SO. (BW 5. SW 84).  
**Kutterau, Albruch** (Ba 66)  $\frac{1}{2}$  N.  
**Kuttikuhnen, Gumbinnen** (PO 60)  $\frac{1}{2}$  SW.  
**Kuttiau, Fl., & Glogau** (NZ 1. OS 43)  $\frac{1}{2}$  N.  
**Kuttiy, Stadt, & Kotoma** (LCJ 16)  $\frac{1}{2}$  S.  
**Kutzdorf, Hüttenwerk, Cüstrin** (PO 8)  $\frac{1}{2}$  N.  
**Kutzoben, Eisenhammer, Crutzbach** 4 SO, **Kl.-Stanisch**  $\frac{4}{2}$  NO. (RO 23. 4).  
**Kuwenthal, Saldersleben** (Ba 80) 1 NW.  
**Kuyk, Grossbeck**  $\frac{1}{2}$  SW, **Nymwegen**  $\frac{1}{2}$  S. (Rh 79. 80).  
**Kwasny, Josefstadt** (SNV 6)  $\frac{3}{4}$  SO.  
**Kwirczewo, Stadt, & Posen** 10 NO, **Kwirczewo** 7 S. (OS 48. 47).  
**Kwilitzsch, Bergwerk, Lukawo**  $\frac{1}{2}$  SW, **Müglitz**  $\frac{1}{2}$  NW. (OeSt 47. 48).  
**Kyritz, Stadt, & T. Zornitz** (Fl., & 1 N.

## Orte, welche von der Siebenbürger Eisenbahn ihre Güter empfangen.

Mitgeteilt von der Direction der genannten Eisenbahn am 1. Juni 1869.

(Auf die bereits im Orts-Register enthaltenen, theilweise abweichenden Notizen, ist durch Hinweis auf die betreffende Seite aufmerksam gemacht.)

**Ag, Nagy-, Bergwerk, Déva** (SI 11)  $\frac{4}{4}$  NO.  
**Alyógy, Fl., Badsort, Broos** (SI 13)  $\frac{1}{2}$  N.  
**Almasel, Zám** (SI 8)  $\frac{1}{2}$  N.  
**Almas-Szeliyatey, Zám** (SI 8)  $\frac{1}{2}$  N.  
**Al-Penten, Dorf, Spiritusfabrik, Déva** (SI 1) 1 S.  
**Andras, Sz.- Déva** (SI 11) 1 NO.  
**Antal, N. Déva** (SI 12) 8 SO.  
**Babolina** (siehe S. 7), **Plaki** (SI 12)  $\frac{1}{2}$  NO.  
**Banyitza, Plaki** (SI 12)  $\frac{8}{4}$  SO.  
**Batzeza, Borsza** (SI 6) 1 O.  
**Belintocz, Borsza** (SI 6)  $\frac{1}{2}$  S.  
**Birkin, Stadt, Szoborsin** (SI 7)  $\frac{1}{2}$  S.  
**Bisztritz** (siehe Bistriz) NO. 2 S 12) **Stadt, & Karlsburg** (SI 16)  $\frac{29}{4}$  W.  
**Boiceza, Bergstadt, Déva** (SI 11)  $\frac{3}{4}$  NO.  
**Boldorfwa, Fl., Plaki** (SI 12) 4 SO.  
**Brag. Hradetz, Déva** (SI 11)  $\frac{3}{2}$  NO.  
**Branau, Zám** (SI 8)  $\frac{2}{4}$  N.  
**Bules, Szoborsin** (SI 7) 2 S.  
**Burzauk, Zám** (SI 8)  $\frac{1}{2}$  SO.  
**Buzaur, Szoborsin** (SI 7)  $\frac{4}{4}$  S.  
**Cerbia, Zám** (SI 8)  $\frac{1}{2}$  N.  
**Cserete, Dorf, Hüttenverwaltung, Déva** (SI 11)  $\frac{3}{4}$  NO.  
**Csacsi Mender, Gyorok** (SI 2)  $\frac{1}{4}$  W.  
**Csik Szereda, Stadt, Karlsburg** (SI 16)  $\frac{38}{4}$  O.  
**Dobra, Fl., Ilye** (SI 9)  $\frac{1}{4}$  S.  
**Dombravtze, Borsza** (SI 6)  $\frac{1}{2}$  NO.  
**Eisenbetsstadt** (siehe S. 27), **Stadt, Karlsburg** (SI 16)  $\frac{20}{4}$  O.  
**Enyed, Nagy-,** (siehe S. 28) **Fl., Karlsburg** (SI 16)  $\frac{3}{4}$  W.  
**Facsch, Stadt, Karlsburg** (SI 7)  $\frac{3}{4}$  S.  
**Fejvinez, Fl., Karlsburg** (SI 16)  $\frac{3}{4}$  W.  
**Ferdinandsberg, Eisenwerk, Plaki** (SI 12)  $\frac{5}{4}$  S.  
**Fö-Lapugy, Ilye** (SI 9)  $\frac{3}{4}$  SW.  
**Fogarna, Stadt, Karlsburg** (SI 16)  $\frac{27}{4}$  O.  
**Glod-Gilzet, Zám** (SI 8)  $\frac{5}{4}$  O.  
**Gyófacs, Gyorok** (SI 2) 2 W.  
**Govanida, Eisenwerk, Plaki** (SI 12)  $\frac{5}{4}$  O.  
**Gowara, Borsza** (SI 12) NO.  
**Guttenbrunn, Radna** (SI 4)  $\frac{1}{2}$  S.  
**Gyulicza, Szoborsin** (SI 7)  $\frac{1}{4}$  W.  
**Halma, Szanto-, Déva** (SI 11)  $\frac{3}{4}$  NO.  
**Hatszeg, Stadt, Plaki** (SI 12)  $\frac{4}{4}$  S.

**Heltau, Fl., Alvincz** (SI 15) 1 O.  
**Hermannstadt, Stadt, Alvincz** 8 O, **Karlsburg**  $\frac{9}{4}$  O. (SI 8. 16).  
**Hondol, Bergwerk, Déva** (SI 11)  $\frac{2}{4}$  NO.  
**Ilyóc, Zám** (SI 8)  $\frac{3}{4}$  W.  
**Korbesty, Zám** (SI 8) 1 N.  
**Komenicza, Szoborsin** (SI 6) 1 N.  
**Kapolna, Szoborsin** (SI 7) 1 S.  
**Kapronca, Szoborsin** (SI 7)  $\frac{1}{4}$  S.  
**Kapruca, Radna** (SI 4)  $\frac{1}{2}$  O.  
**Keimak, Borsza** (SI 6)  $\frac{1}{2}$  SW.  
**Keranzur, Sz.- Stadt, & Karlsburg** (SI 16)  $\frac{18}{4}$  O.  
**Kezdi Vánsárhely, Stadt, & Karlsburg** (SI 16)  $\frac{35}{4}$  O.  
**Kiralybanya, Schmelzwerk, Déva** (SI 11)  $\frac{4}{4}$  S.  
**Kinzindia, Borsza** (SI 6) 4 N.  
**Körsobanya, Fl., Déva** (SI 11)  $\frac{7}{2}$  N.  
**Konop, Borsza** (SI 6)  $\frac{1}{4}$  W.  
**Korug, Borsza** (SI 6) 1 S.  
**Kovaszinez, Gyorok** (SI 2) 1 NO.  
**Krivadia, Plaki** (SI 12)  $\frac{7}{2}$  NO.  
**Kronstadt, Stadt, & Alvincz** 26 NO, **Karlsburg**  $\frac{27}{4}$  O. (SI 15. 16).  
**Kudorf, Eisenwerk, Broos** (SI 13)  $\frac{11}{2}$  SO.  
**Kuvini, Gyorok** (SI 2)  $\frac{1}{2}$  NO.  
**Lalainez, Borsza** (SI 6) 1 S.  
**Lippa, Stadt, & Radna** (SI 4)  $\frac{1}{4}$  S.  
**Livadia, Plaki** (SI 12)  $\frac{6}{4}$  SO.  
**Luzko, Stadt, & Szoborsin** (SI 7) 8 S.  
**Lunkány, Badsort, Eisenfabrik, Szoborsin** (SI 7) 8 S.  
**Magura, Dorf, Bergwerk, Déva** (SI 11)  $\frac{3}{4}$  NO.  
**Mare Vánsárhely** (siehe S. 10), **Stadt, & Karlsburg** (SI 16)  $\frac{36}{4}$  O.  
**Mediasch** (siehe S. 11), **Stadt, & Karlsburg** (SI 16)  $\frac{22}{4}$  O.  
**Ménes, Fl., Gyorok** (SI 2)  $\frac{1}{2}$  SO.  
**Merisor, Plaki** (SI 12) 8 SO.  
**Milova, Radna** (SI 4)  $\frac{1}{2}$  NO.  
**Mikacsak, Zám** (SI 8)  $\frac{1}{4}$  N.  
**Mokos, Borsza** (SI 6)  $\frac{1}{4}$  O.  
**Mühlensbach** (siehe S. 14), **Stadt, & Alvincz** (SI 15) 1 SO.  
**Nádás, Borsza** (SI 6)  $\frac{4}{4}$  N.  
**Nadrág, Badsort, Eisenfabrik, Szoborsin** (SI 7)  $\frac{6}{4}$  S.

**Neudorf, Radna** (SI 4) 1 S.  
**Oherain, Zám** (SI 8)  $\frac{1}{2}$  N.  
**Odvas, Radna** 2 NO, **Borsza** 2 W. (SI 4 u. 6).  
**Ostrov, Szoborsin** (SI 7) 1 S.  
**Paulis, FH** (SI 3), **Radna** 1 NO, **Gyorok** 1 SW. (SI 4 u. 2).  
**Pestau, siehe Al-Penten.**  
**Peterdorf, Papierfabrik, Alvincz** (SI 15)  $\frac{1}{2}$  OSO.  
**Petretsi, Zám** (SI 8)  $\frac{1}{2}$  O.  
**Petri, Fl., Zám** (SI 8)  $\frac{3}{4}$  NW.  
**Plorzabánya, Eisenwerk, Déva** (SI 11)  $\frac{4}{4}$  NO.  
**Pogáned, Zám** (SI 8)  $\frac{7}{4}$  N.  
**Pöszögy, Szoborsin**  $\frac{1}{2}$  O, **Zám**  $\frac{1}{4}$  S. (SI 7 u. 8).  
**Rapold, N., Plaki** (SI 13) 1 NO.  
**Reusamarkt, Fl.,** (siehe S. 33), **Alvincz** (SI 15) 4 OSO.  
**Rossai, Zám** (SI 8)  $\frac{1}{4}$  N.  
**Rustberg, Eisenwerk, Plaki** (SI 13) 1 SO.  
**Solymos, M., Salsom, Déva** (SI 11)  $\frac{1}{2}$  NO.  
 — **Radna** (SI 4)  $\frac{1}{4}$  NO.  
**Sgahárhely, Gyorok** (SI 2) 1 W.  
**Szeresi, Fl., Alvincz** (SI 15) 5 OSO.  
**Megszárd, H., Szoborsin** (SI 7)  $\frac{3}{4}$  S.  
**Szelesöva, Zám** (SI 8)  $\frac{1}{2}$  S.  
**Szeliyatey, Zám** (SI 8)  $\frac{1}{2}$  NW.  
**Szalina, Borsza** (SI 6) 4 NO.  
**Tamanezi, Zám** (SI 8)  $\frac{1}{2}$  O.  
**Tátrai, Zám** (SI 8)  $\frac{1}{4}$  SO.  
**Tóvári, Fl., Karlsburg** (SI 16)  $\frac{3}{4}$  W.  
**Thordn, Stadt, & Karlsburg** (SI 16)  $\frac{8}{4}$  W.  
**Tórnád, Glasfabrik, Szoborsin** (SI 7) 8 S.  
**Tórnád, Stadt, Szoborsin** (SI 7)  $\frac{1}{4}$  W.  
**Trojan, Szoborsin** (SI 7) 3 N.  
**Udvárhely, Sz.- Stadt, & Karlsburg** (SI 16) O.  
**Vajda-Hunyad, Fl., Déva** (SI 11)  $\frac{2}{4}$  S.  
**Vályemare, Szoborsin** (SI 7)  $\frac{1}{4}$  NO.  
**Vasolyva, Borsza** (SI 6)  $\frac{4}{4}$  N.  
**Vetropatak, Bergstadt, Karlsburg** (SI 16)  $\frac{1}{4}$  NO.  
**Vilagos, Fl., Gyorok** (SI 2) 2 N.  
**Zabak, Borsza** (SI 6)  $\frac{4}{4}$  N.  
**Zalathna, Bergstadt, Karlsburg** (SI 16) 8 SO.

Zusätze und Berichtigungen zum Stations-Verzeichniss.

- S. 8 u. 9. **Badiische Eisenbahnen.** Zu Nr. 11 u. 75, Untergombach und Beringen: *PH\** (nicht *PH*).
- S. 10. **Donauschingener Villagen** (s. Linie l) soll im Sommer 1869, Stockach-Messkirch (m) im Herbst 1869, Königshafen-Messkirch (n) desgl. im Herbst 1869 eröffnet werden. **Rastatt-Gernsbach (r)** ist am 1. Juni 1869 eröffnet worden (n. dort als Station 214, Gaggenau 1,3 M. helenfigen).
- S. 14. **Bayerische Staatsbahnen.** Miesbach-Schliersee (siehe Linie g) soll 1. Juli 1869 eröffnet werden.
- S. 15. **Bebra-Hannau.** Nach dem Sommerfahrplan ist als Station (*PH*) Nr. 16a Niederoddenbach 16,5 M (137,05 Km.) eröffnet worden.
- S. 20. **Berlin-Stettin.** Cöslin-Stolp (Linie b); die Eröffnung der Bahn, welche am 1. Juni 1869 erfolgen sollte, ist auf 1. Juli verschoben worden. — Station 33 soll an Stelle von Ankerholz nennmehr Gross-Boschpol genannt werden.
- S. 21. **Böhmische Westbahn.** Als 6. Kölnföhlbahn ist die bei Rokitzan einschneidende, 1 M. lange, Mirschbacher Flügelbahn am 31. Mai d. J. eröffnet worden.
- S. 22. **Breslau-Freiburg.** Die projectirte Station Rosalitz soll fortfallen.
- S. 24. **Galizische Carl-Ludwigbahn.** Die Linie b. Lemberg-Brody sowie die Zwelgbach-Krasne-Zlocow soll nennmehr am 1. Juli 1869 eröffnet werden.
- S. 25. **Hessische Ludwigsbahnen.** Von der Linie 7. Darmstadt-Worms (Riedbahn), ist am 15. April d. J. die Strecke Darmstadt-Gernsbach, 3,47 M., und am 1. Juni die 3,51 M. lange Strecke Gernsbach-Rosengarten mit den S. 125 angegebenen Stationen eröffnet worden. Die Bezeichnung *PH\** ist bei Nr. 46, 47, 49, desgl. bei Nr. 55, 65, 68, 69, 73, 79, 81, 84, 87 nennmehr zu streichen. — Zusätze etc.: Als Entfernungen sind

- In des alphabetischen Stations-Register,
- Abadorf-Hippendorfer statt Abadorf.
- Ankerhole, BSt 33 zu streichen.
- Apece-Szanto, UN 11 ist einzuschalten.
- Biebesheim (nicht Biblesheim) ist hinter Bickenbach zu stellen.
- Boschpol, Gross-, BSt 33, vor Bossum einzufügen.
- Burgkernitz BL 12, nicht 66.
- Ceindorf SW 48, nicht 47.
- Ceompin nicht Ceombin (OS 46).
- Dechen ByS 236 nicht 235.
- Deutschenborna nicht Deutschenbord.
- Ehrenfeld, das F zu streichen.
- Elbe-Teinitze. Nr. 21 beizufügen.
- Erfelden-Goddalan HL 47 ist vor Erfurt einzufügen.
- Falkenberg BA 28 und
- Falkenberg HSG 8 sind als identisch zusammenzustellen und mit Klammern zu verbinden.
- Frelenwalde BSt 16, nicht 66.
- Friedberg nicht Friedberg PO 16.
- Gagenau Be 214a ist einzuschalten.
- Geandbrunnen nicht Geandbrunnen.
- Gladbach (Bergisch) das 9 zu streichen.
- Gleisbach Nieder. St. 9, 25a ist vor Glemfingweller einzuschalten.
- Goddalan (Erfelden) die ( ) zu streichen.
- Griemschütz ist els noch nicht eröffnet mit 0 zu hezeichnen.
- Griessheim HL 45 ist nach Griessborn einzuschalten.
- Griethausen H Rh 75 ist vor Grigneno einzuschalten.
- Gronau T NS 2 BSt 33 zu streichen.
- Gross-Boschpol BSt 33 ist vor Gross-Bothen einzuschalten.
- Grossenbald LD 35, nicht 36.
- Grossrohrlheim HL 51 vor Gross-Rosen einzuschalten.
- Grosswarden, bei US 1 ist 0 beizufügen.

In Folge der vom März bis 15. Juni 1869, als im Ortis-Register das 0 bei folgenden Stationen zu streichen:

- Allmendingen Wü
- Apert O 12.
- Augsfahle O 13.
- Biblis HL 52.
- Biebesheim HL 49.
- Bloh H O 19.
- Ehlingen Wu 172.
- Gernsbach BA 316.
- Gernsbach HL 50.

- beizufügen an Nr. 45: 1,87; Nr. 46: 1,89; Nr. 47 (Erfelden-Goddalan) 2,15; Nr. 48 (Stockach am Rhein) 2,55; Nr. 49 (Biebesheim 2) 2,98; Nr. 50: 3,42; Nr. 51: 4,07; Nr. 52: 4,53; Nr. 53: 5,13; Nr. 54: 5,63.
- Die Linie g (Hofheim-Bensheim) soll zu Ende 1869 eröffnet werden.
- S. 28. **Kaiser Franz-Josephbahn.** Die Bezeichnung der im Bei begriffenen Stationen auf der Strecke Wien-Budweis ist vielfach geändert; die Station (*PH*) Nr. 35 heisst nennmehr Zdar-Zdizee. (Siehe im Uebrigen die nachfolgenden Zusätze zum alphab. Stations-Register.
- S. 30. **Kaschau-Oderberg.** An Stelle der projectirten Station Nr. 5, Tralantz tritt Bystritz 6 M. — Die vielen auf der im Bei begriffenen Strecke Teschen-Kaschau weiter zugeordneten Stationen werden wir später mittheilen.
- S. 31. **Köln-Minden (Venlo-Hambrug).** Als Station 69a ist: Appeltillen 15,05 beizufügen. Station 80 heisst Rotterdam.
- S. 31. **Kronprinz Rudolfsbahn.** Linie d. Lintz-Glatz-Kiesfurt, ist am 15. d. J. eröffnet worden.
- S. 38. **Erfurt-Nordhausen** soll am 1. Aug. 1869 eröffnet werden.
- S. 42. **Oesterr. Südbahn.** Station 36 heisst seit 9/6. 68 Mitterdorf (nicht mehr Mitterdorf). Station 176. Rubbia, ist seit 1/8. 68 auch für den Frachtverkehr eröffnet. Als Nr. 219a ist Haltestelle Löffelitz beizufügen.
- S. 44. **Oldenburgische Eisenbahnen.** Nr. 2, 4, 6, 9, 11, 15 sind Helteppene. Linie b, Oldenburg-Leer, ist am 15. Juni d. J. mit den S. 44 angegebenen Stationen eröffnet worden.
- S. 48. **Rheinische Eisenbahn.** Von der Linie m (Rechtarheinische Eisenbahn) soll die Strecke Ehrenbreitstein-Neuwied im Sommer 1869 eröffnet werden. Von Oberassel bis Siegburg

- S. 86 ff., bitten wir folgende Einschaltungen und Berichtigungen aufzunehmen:
- \*Hetzegg nach Hama zu setzen statt \*Hetzek nach Hanweiler.
- Happurg ByO 39 zu streichen.
- Hatzorf, das 0 zu streichen.
- Heide-Gersdorf u. Hereberg (BA 22) T beizufügen.
- Hörde, das X zu streichen.
- Hetseldorf zu streichen und dafür (vor Höxter) Hütteldorf zu setzen.
- \*Hopfgerten OH 10 ist zu streichen.
- Jaseka OeSt 153 nicht 150.
- Janer BF 19, nicht 20.
- Jünger-Neudorf KO 12 ist statt vor Jemmas vor Igmand einzustellen.
- Zu Josephstadt ist -Jaromer (SNV 6) beizufügen.
- Kellmire ByS 210 nicht 209.
- Bei Kempten HL 87 u. Kiebstadt HL 69 ist ( ) zu streichen.
- Landquert VS 3, 31 ist nach Landstuhl einzuschalten.
- Bei Langstadt u. \*Lengfeld ist ( ) zu streichen.
- Lathen Wf 30, nicht 70.
- Legrad H\* OeSt 219a ist beizufügen.
- Leibitz u. Leosen statt Liebitz.
- Limberg-Malsan P KFJ 11 vor Limburg einzuschalten.
- Lingen Ha 37 nicht 67.
- Zu Löhnen-Vreelend gehört die nach Lököhäsen stehende Zelle: Rh 1, 3.
- Mibaly, St.-, OeSt 107, ist vor \*Mibaly UN einzufügen.
- Mirschbacher Kohlen. BW 6 ist einzuschalten.
- Mitterdorf zu lesen statt Mitterdorf.
- \*Möskirch BA 197 nicht 182.
- Bei Niedergrund SO 11 u. \*Nasdorf KFJ 2 ist P zu streichen.
- Nicolausdorf statt Nicolausdorf zu lesen.

H. d. J. eingetretenen Bahneröffnungen ist im alphabetischen Stations-Register, zu streichen:

- Goddalan (Erfelden) HL 47.
- Hörden BA 215.
- Hofheim HL 53.
- Klagenfurt KR 48.
- Kuppenheim BA 213.
- Maria-Paal auch bei Hagen P KR 47.
- Nortmoor O 115.
- Ocholt H O 11.

- ist die Linie verlegt worden und erhält solche anser in Siegburg auch in Troisdorf Anschluss an die Köln-Giesener Bahn, indem von der Friedrich-Wilhelmshütte, welche als Station 108e einzufügen ist, eine Abzweigung nach Nr. 110 Troisdorf, gebaut wird. Als Entfernungen sind nennmehr beizufügen an Nr. 108: 8,35; Nr. 108a: 9,47; Nr. 109: 9,92.
- S. 49. **Saarbrücker Eisenbahn.** Als Station Ia ist am 1. Juni 1869 eine neue Station, Reden (0,58 M. von Neunkirchen) in unmittelbarer Nähe der Kohlengrube Reden (Nr. 48), eröffnet worden.
- S. 50. **Siehe westl. Staatsbahn.** Bei Nr. 12, 13, 25, 27, 33, 49, 64, 81 muss es statt *GH* heissen: *GS*. Diese Güter-Stationen haben in Beziehung auf Güter unbeschränkten Verkehr.
- S. 52. **Siebenbürger Eisenbahn.** Nr. 23 heisst Petrosény (statt Petrosény).
- S. 55. **Ungarische Nordbahn.** Station Nr. 11 heisst nennmehr: Apece-Szanto.
- S. 55. **Ungarische Ostbahn u. Ungar. Staatsbahnen.** Die Linie Gross-Klausenburg, welche nach ihrer Fortsetzung bis Kronstadt Ende December d. J. eröffnet werden soll, gehört nennmehr zur Ungar.-Ostbahn. — Die Linie d (Zsaky-Agram) soll bei ihrer Eröffnung in dem Betrieb der Oesterr.-Ndbahn übergehen.
- S. 58 ff. **Württembergische Eisenb.** Die Strecke Rottweil-Villingen der Linie 1 ist im Sommer, Linie 1 (Tübingen-Hechingen 29. Juni, Linie m (Rottweil-Tuttlingen) desgl. 1. Juli eröffnet werden. Die Strecke Blauenburgen-Ehingen der Linie n ist am 15. Juni d. J. für Personen- u. Güterverkehr eröffnet worden (die Station Nr. 170 heisst Scheiklingen nicht Scheikingen).
- S. 75. 76. Hinsichtlich der Niederländ. Staatsb. siehe innere Seite des Umschlages.

- Niederroddebach PH BSt 16a ist einzuschalten.
- \*Petrosény statt \*Petrosény (Si 24) zu lesen u. daher vor Petrowitz zu stellen.
- Pommelsbrunn ByO 39 nach Pomhal einzuschalten.
- Premsitzten statt Premsitzten.
- Reden St. Ia ist vor Reden-Grube einzuschalten.
- \*Rosalitz BF 25 sowie Rothenburg T BG 13 zu streichen.
- Rupperswell SNO 2, 29 nicht 38.
- Scheiklingen, das 0 ist fortz streichen.
- Stegmar, an G ist St beizufügen.
- Stelnfurth statt Stelnfurt (Be129) anlesen.
- \*Ostkadetz (HL 48), das 0 zu streichen u. „am Rhein“ beizufügen.
- Szacswe (Uiskany) LCJ 28 vor Suderburg einzuschalten.
- Bei Szanto (UN) fällt das 0 fort und ist Apece beizufügen.
- \*Tarnopol T GCL 42 vor Tarnow einzuschalten.
- Bei Teschen ist T zueufügen.
- Ungarisch Hradisch KFN 15 ist vor Unborek einzuschalten. (NB. Steht bis jetzt nur unter Hradisch.)
- \*Vites zu lesen statt Vites P (KFJ 18) u. folgeweise nach \*Vlak zu stellen.
- Waldenburg NM 57 nicht 56.
- \*Wappoltenreith ein lesen statt Wapoldenreith (KFJ 15).
- Bei \*Welgeschheim das 0 zu streichen.
- Wien (FN 1) statt Ludwigs zu lesen.
- Wördern (St. Andrae) KFJ 5 vor Wörge einzuschalten.
- Zu Zdar ist -Zdizee einzusetzen, und zu Zdenca: *PH\**.
- Bei \*Zell (HL 65) ist ( ) u. bei \*Znoska-Sadagora, das 0 zu streichen.

Im alphabetischen Stations-Register, zu streichen:

- Rohrheim, Gross-, *PH\**
- Stichhausen O 14.
- HL 51.
- Stokstadt HL 48.
- Rosengarten HL 54.
- Wolfskehen HL 46.
- Rothenfels BA 214.
- Zwischenbau O 10.
- Scheiklingen Wt170.

L.

**Laa, Ober-**, von Wien 1 SO, Schwachat-Kle-  
derung 2 1/2 W. (Oesth 53 u. 55).  
— **Unter-**, Wien 1 SO, Schwachat-Kle-  
derung 1/2 W. (Oesth 53 u. 55)  
**\*Laa (Hs. 144), Stadt**, Wien 7 1/2 N, N  
Stockeran 5 NO, Lundenburg 5 W. (KFN 1.  
46 u. 101)  
**Laab** in Böhmen, Eisenbr. (SNV 15) 1/2 N.  
— im Walde, Furkersdorf (KE 5) 1/2 S.  
— Angern (KEN 6) 1/2 O.  
— in Ungarn, Marchegg (Oesth 73) 2 NO.  
**Laabe**, Marienburg (PO 36) 1/2 NO.  
**Laasbo**, *Glasfabr.* Neulengbach (KE 8)  
1/2 NO.  
**Laaber**, (Laber), Regensburg (ByO 22)  
2 1/2 NW.  
**Lach** i. Rheinprov., Remagen, (Rh 46) 3 SW.  
sichs Maria Lach.  
— i. Oesterr. Krain) Laibach, siehe Lach.  
**Laag** i. Tirol, Salurn (Oesth 207) 1/2.  
**Laage** (Lage) i. Mecklenburg, Stadt, *Rosteck*  
3 NO, *Güstrow* 2 1/2 NO, *Teterow*  
3 NW. (Mk 1. 12 u. FF 3).  
**Laak**, Steinbrück (Oesth 67) 1/2.  
**Laak** bei Chlum in Böhmen, Prelouc  
(Oesth 19) 1/2 NO.  
**Laar**, i. Rheinprov. Eulorort (BM 91, KM 35)  
1/2 O.  
— i. Westfalen, Herford (KM 29) 1 SW.  
**Laas** in Oesterr. Krain *Stadt*, *Rakek*  
(Oesth 69) ca. 2 1/2 NO.  
— in Tirol, Boizen (Oesth 203) ca. 6 W.  
**Laasan** i. Schlesien, Saarau (RF 6) 1/2 N.  
**Laase** in Westpreußen, Marienburg 1 SO,  
Altfelde 1 SW. (PO 36 u. 37).  
— in Mecklenburg, Blankenberg (Mk 6)  
1/2 NO.  
— i. Oesterr. (Krain) Littai (Oesth 72) 1.  
*Siehe auch Station Laase Oesterr. Südb. 74.*  
**Laaserbach**, Rakek (Oesth 69) 4.  
**Laaswiler**, Karstodt (BH 12) 1/2 NO.  
**Laasch**, Vetschau (BG 8) 1/2 S.  
**Laasche Stadt**, *in* T. Westfalen, *Hattene*.  
Dillenburg 4 N, *Siegen* 4 O, *Marbarg*  
4 1/2 NW. (KM 56 u. 64, RM 80, MW 11).  
**Laatsch** i. Tirol, Betzen (Oesth 203) 8 NW.  
**Labach**, Rheinprov., Saarlonie (Sa 13)  
1/2 NO.  
**Laband PH.**, (OS 16) *i.* Schlesien, Glinowitz  
(OS 17) 1/2 NW.  
**Labau**, i. Böhmen, Eisenbr. (SNV 15) 1 SW.  
**Labchen**, Prov. Ostpreußen, Ladwigsdorf  
2 1/2 SO Kobbellude 1/2 SO (PO 47 u. 48).  
**Labenz**, i. Pommern, Labes (BSH 18) 2 O.  
**Labetin**, i. Böhmen, Prelouc (Oesth 19) 1/2 SW.  
**Labetz**, Wittenberg (Ra 9) 1/2 O.  
**Labiau, Stadt**, *in* Königsberg i. Pr. 5 1/2 NO,  
Tapien 3 1/2 N. (PO 50 u. 54).  
**Labischin, Stadt**, *in* T. Bromberg (PO 27) 3 S.  
**Labittendorf**, Leibnitz 2 1/2, Spießfeld 1  
(Oesth 53 u. 55).  
**Lache**, *Grosz*, Breslau (OS 1) 2 S.  
**Lachen**, *Gr.- u. Kl.-*, Lengerich (Rh 61)  
1/2 NO.  
**Lachen**, i. Schwz, Zürich 6 NO, Rappers-  
wy 2 N. (VS 3, 57 u. 46)  
— Rapperswy (VS 3, 46) 1 NO.  
— i. d. Pfalz, Neustadt (PF 11. 34 u. 50)  
1/2 SO.  
**Lachendorf**, Colle (Ha 6) 1/2 O.  
**Lachthausen**, Colle (Ha 6) 1/2 O.  
**Lack, Stadt**, *in* Laibach (Oesth 76) 4 1/2 NW.  
Lackebach, siehe Lackebach.  
**Laczha**, *Fl.* *in* Pest (Oesth 91) 4 1/2 S.  
**Laczna**, Moravica (Oesth 123) 2 1/2 O.  
**Ladany**, *Jäzse*, *Fl.* Abony (Ts 2) 3 1/2 NO.  
**Ladany-Körös**, Mező-Berony (T 32) ca. 2 N;  
siehe auch Körös-Ladany.  
*Siehe auch Station Pápa-Ladany der Theis-  
bahn.*  
**Ladbergen**, *in* Greven (WF 21) 1 1/2 NO.  
**Ladeburg**, Magdeburg (BPM 18) 2 1/2 O.  
— Bernau (BS 2) 1/2 N.  
**Ladekopf**, Marienburg (PO 36) 2 1/2 N.  
**Ladenburg (MN 15), Stadt**, *in* Friedrichs-  
feld (Ba 2) 0.5 NO.  
**Ladenhain**, i. Pommern, Grambow (BSH 63)  
1/2 SO.  
**Laderholz**, Hagen (Ha 24) 1 NO.  
**Ladmierz(Steindorf)**, Pilsen(BW 8) 3 1/2 NW.  
**Ladomer**, Raab (Oesth 69) 1/2 NW.  
**Ladue**, Zapresic (Oesth 146) 1.  
**Lahn, Stadt** *in* i. Schlesien, Greiffenberg  
2 1/2 NO, Hirschberg 2 NW. (NM 45 u. 49).  
**Lahnhaus**, Greiffenberg (NSH 45) 2 1/2 NO.

**Läuberg** bei Gabel (Lamrich, Lemberk),  
Zittan 2 S., Kratzau 2 SW. (SO 33 u. 36).  
**Lämmersdorf**, Woldenberg (OS 55) 1 NO.  
**Laer**, *von* Münster (KM 70, WF 20) 3 NW.  
— bei Iburg, *in* Osnabrück (Ha 57) 2 1/2 S.  
**Landen** (Belg. Gr. Contr. 2, 19) 1/2 SW.  
**Laesig**, Alt-, Gottesberg (NM 55) 1/2 SW.  
**Laesig-Gottesberg** (NM 55) 1/2 SO.  
**Lafferde**, *Gr.- u. Kl.-*, Vechelde (Ba  
27) 3 1/2 SW.  
**Lage**, Lingen (WF 67) 3 1/2 W.  
— (Lippe-Deimold), Stadt, *in* T. Bielefeld 3  
OS, Herford 2 1/2 NO, Paderborn 5 N. (KM  
28, 29 u. WF 7).  
**Lagenbach**, Agendorf (Oesth 96) 1.  
**Lagenberk**, II\* (Ha 60), Ibbendören (Ha 61)  
1/2 SO.  
**Lagerdorf**, *in* Jasscovca (Oesth 125) nm.  
**Lagewilk** bei Guttagant in Schlesien, Ko-  
lonowska (RO 6) 1 1/2 NO.  
**Lagow, Stadt**, *in* Frankfurt a.O. 5 1/2 O.,  
— Sternberg 1 1/2 NO. (PO 71 MP 17).  
**Lagechan**, *in* Westpreußen, Hohenstein (PO 72)  
1 W.  
**Lahn**, *in* Kirchhorsten (Hn 46) 1 1/2 NO.  
**Lahn** i. Hannover, Lathen (WF 30) 3 O.  
**Lahnhof**, Cilli (Oesth 64) 1/2.  
**Lahnstein**, *Nieder-, Stadt*, *in* Ober-Lahn-  
stein (Na 19) 1/2 N.  
**Lahombi**, Markt-Tüffer (Oesth 65) 1/2.  
**Laibach, Ober-**, *Fl.* Franzdorf i. NW, Loitech  
1 NO. (Oesth 77, 78).  
**Lalchingen**, *Fl.* *in* T. Geisellingen 3 SW, Am-  
stetten 2 SW. (Wü 30 u. 31).  
**Lalman**, Mecklenburg (W 51) 1/2 SO.  
**Laluz**, Penzing (KE 2) 3/2 SW.  
**Lajos-Komárom**, Lepeny (Oesth 126) 3 SO.  
**Lalzi**, Hohenzollern, Aulendorf (W 46) 4 NW.  
**Lak, Nagy-**, *Fl.* Ungarn, Szög (Oesth 111)  
7 O.  
**Lak(ken)bach** (Lakompack), Oedenburg  
(Oesth 97) 1 1/2 SW.  
**Lakona**, Trübel (Oesth 69) 1/2 S.  
**Lalkan**, Czervinsk (PO 32) 2 S.  
**Lalling**, Plattling (ByO 51) 1/2 SW.  
**Lam**, Furth a. W. (ByO 67 u. BW 1) 3 SO.  
**Lamarche**, vereinigte (Drebbach) *in* (an  
*Pferde*), Kupferdreh (BM 63) 1/2 W.  
**Lambacher Hüfte**, Furth a. W. (ByO 67 u.  
BW 1).  
**Lambricht, St., Fl. *in* T. Stoyermark, Schaner-  
feld (KM 29) 1 1/2 SW.  
*Siehe dagegen Station Lambricht Pfälz. E. 10.*  
**Lambrechten**, Riedau-Ried 1 1/2 W, Tanf-  
kirchen 1 1/2 S. (KE 49 u. 51).  
**Lambshorn**, Brachmühlbach (Pf 3) 1 SW.  
**Lambshelm, Fl.** *in* Frankenthal (Pf 19)  
1/2 SW.  
**Lamerden**, Hümme (HN 15) 1/2 O.  
**Lammersdorf (Strappappsfabr.)**, Langerwehe  
1/2 N, Eschweiler 1/2 NO. (Rh 7 u. 6).  
**Lammersdorf**, Eisenkütte, Stolberg (Rh 5)  
2 1/2 S.  
**Lammersdorf**, Neisse (NB 1) 2 1/2 NO.  
**Lammersfeld**, Breslau (OS 1) 1 S.  
**Lampenberg**, Liostal (SC 1, 5) 8 Kil.  
**Lampenhain**, Heidelberg (BSV 3) 1, 7 NO.  
**Lampersdorf**, Königshain (RN 29) 1/2 NO.  
— in Schlesien, *in* Neumarkt (NM 36) 1 S. O.  
— bei Kichenbach i. Schles. (HF 13) 1 1/2 S.  
— bei Steinau 3 NO, Spittelardorf 2 1/2  
NO. Liegnitz 3 1/2 NO. (NM 33 BP 23 u.  
NM 34).  
**Lamperwell**, Schweiz, Felben 1 (SNO 2, 9).  
**Lampertheim, Fl.** *in* Bönshausen 2 SW  
Worms 1 1/2 SO (MN 10 HL 57 u. 1.).  
**Lampertsvalde**, Dahlen 1 1/2 NO, Ochata  
1 1/2 NW (LD 8 u. 9).  
**Lampoldshausen**, Neckarsulm (W 58) 1 1/2  
NO.  
**Lamprechtshof**, Hof, Durlach (Ba 13) 1/2 NO.  
**Lampzinze**, (Glaskütte) i. Hannover, *Fl.*, *in*  
Gandersheim 1 1/2 N. Froden 2 NO (B 6  
Ha 78).  
**Lamstedt**, *in* Geestemünde 5 O. Osterholz-  
Scharmbeck 5 NO, Stabbin 4 1/2 NO. (Ha  
40, 36 u. 36.)  
**Lamstedt** — bei Lanct (GCL 17) 3 S.  
**Lanczyz**, i. Galizien, *in* Kolomea (L 16) 3 W.  
**Landau** a. d. Saar *Stadt*, *in* Landshut 6 1/2 NO.  
**Straubing** 2 1/2 SW, *in* Strasskirchen 3 S. Platt-  
ling 2 1/2 SW (ByO 10, 51, 47 u. 49).  
— im Waldockchen *Stadt*, *in* Cassel 4 1/2 W.  
Warburg 2 S. (HN 11 u. 17).  
*Siehe Station Landau d. Pfälz. N. 20.***

**Landeck, Fl.** *in* T. Innsbruck, (Oesth 187)  
11 SW.  
— in Westpreußen, Schneidemühl 6 NO  
Woldenberg 14 NO (PO 22 u. OS 55).  
*Stadt* *in* Baden Schloßen, Frankestein  
3 S. (BF 11).  
**Landegg**, von Kellersberg (WF 29) 1 1/2 NW.  
**Laudershofen**, Remagen (Rh 46) 2 1/2 SW.  
**Laudersbergen**, *in* Nienburg (Ha 20) 1 1/2 SO.  
**Laudeshut, Stadt** *in* T. Schlesien, *in* Bielew,  
*meck. Webersen, Spinnereien*, Rubnak  
1/2 S. Waldenburg 2 1/2 W, Königshain 1 1/2  
NO. (NM 55, 56 u. S 75).  
**Landis**, *Nieder- u. Hohen-*, Angermünde  
(BS 6) 2 NO.  
**Landl** i. Tirol, *in* Kufstein (Oesth 178) 1 1/2 W.  
**Landol** i. Tirol, Adelsberg (Oesth 80) 1 1/2  
**Laudringhausen**, Wanstorf (Ha 22) 1 1/2 SO.  
**Landberg** am Lech in Bayern, *Stadt* *in*  
München 6 1/2 SW, Buchloe 1 1/2 O. (ByS  
126 u. 20).  
— *in* Deutsch-, *in* T. Stelmarmk, Promstättin  
2 1/2 SW, Lebring 3 W, Baldenhofen 4 O.  
(GK 3, Oesth 52, 100).  
— *in* Windisch-, *Fl.* *in* Stelmarmk *in* Polt-  
schach 3 SO. (Oesth 60).  
— *Alt-, Stadt* *in* Neuenhagen (PO 2) 1/2  
N, Bernau (BS 2) 2 SO.  
— *in* Ostpreußen, *Stadt*, *in* Pr. Eylau (OpS 12)  
2 SW, Braunsberg (PO 44) 6 SO.  
— *in* i. Schloß, *Stadt* *in* Creutzburg (RO 23)  
2 SW.  
*Siehe dagegen die Städte und Stationen*  
*Landberg a. W. (PO 13) u. Landberg*  
*(BA 16).*  
**Landsha**, Leibnitz (Oesth 53) 1/2 SW.  
**Landshut, Fl.** *in* Lundenburg 1 SO. (KFN 10).  
*Siehe Stat. Landshut* (ByO 10) *u. die Stadt*  
*Landshut in Schlesien.*  
**Landskron**, *Stadt* *in* Galizien, *in* Krakau.  
4 SW. (GCL 1, KFN 43).  
— *in* Baden i. Böhmen, *in* T. Landkron 7, NW,  
Rudelsdorf 1 NO (Oesth 50 u. 51).  
**Landstrass**, *in* Vudem (Oesth 144) 2 1/2.  
**Landsweller**, Neunkirchen *in* W. (KM 25).  
**Landwehrhagen**, Münden 1 SW (Ha 80).  
**Landwirth**, Adorf 1 SO (SW 79).  
**Lang**, Calkvar (Oesth 127) 2.  
**Langen**, *Kunstmühle*, Nassau 1/2 S. (Na 23).  
**Langel**, Worrigen (Rh. 62.) 1/2 O. (nördl.  
von Köln).  
— Wahn, (KM 43) 1 W. (südlich v. Köln).  
**Langbach**, Gmunden 1 1/2 S. (KE 63).  
**Langelsheim, Fl.** *in* Silberhütten etc., Goslar  
NW. (Bs 38). Seesen 1 1/2 NO (Bs 8). Salz-  
gitter 1 1/2 S. (Ba 12).  
**Langen**, Geestemünde 1 N. (Ha 40).  
— *Nieder- i. Hannover*, Lathen 1 1/2 W.  
— *Ober- i. Hannover*, Lathen 1 1/2 W. (WF 30)  
— i. Prov. Brandenburg, Prissack 2 1/4 NO.  
(BH 6).  
— *in* Pommern, Schivelbin (BSH 16) 1 1/2 O.  
*Siehe dagegen die Station Langen (MN 3).*  
**Langenammig**, Osterhofen (ByO 53) 1/2 S.  
**Langenargen**, *in* T. Friedrichshafen 1 SO.  
(W 52).  
**Langenau** in Böhmen, Haida 1/2 SW, Böhm.  
Leips 1/2 N (HN 16 S).  
— *in* Böhmen bei Hohenleub, Mastig (SNV 10)  
2 1/2 N., Falgendorf 2 NO. (SNV 11).  
— *in* Prov. Posen, Bromberg 1 O., (PO 27)  
Schultz 1 NW. (PO 65).  
— *Ober- Mittel- Nieder-* *in* Schlesien, *in*  
Kohlfurt 1 S., (NM 26) Penzig (NM 40)  
1 SO. Heide-Gersdorf (NM 42) 1 1/2 NW.  
**Fürstl.** *in* Schlesien, Gr. Peterwitz (W 14)  
W.  
— *in* Schlesien, Gr. Peterwitz 1/2 W.  
— *in* Westpreußen, Hohenstein 1 1/2 N.,  
(PO 72) Praust 1 S. (PO 73).  
— *in* Westpreußen, Altfelde (PO 37) 7 1/2 S.  
— *in* Schlesien, Hirschberg (BN 5) 1 N.  
— *in* Sachsen, Oederan (SO 52) 1 SO.  
— *in* Württemberg, *Fl.* *in* T. *in* Ulm (W 34)  
1 1/2 NO, Norsingen (ByS 106) 1 N.,  
Lonsée 2 SO, Belmerstetten 1 O. (W 33).  
— *in* Baden, Schopfheim (Ba 212) 1/2 NW.  
— (Rheinisch) Nackenheim (HL 8) 1/2 O.  
*Siehe auch Stat. Langenau Böhm. Nordb. u.*  
**Langenbach** *in* Nassau, Haiger 1/2 S  
(KM 55).  
**Langenbach** *in* Nassau, Aumern 1 O. (Na 34).  
— *in* Sachsen, Fährbrücke (SW 51) 1/2 NO.  
*Siehe Station Langenbach* (PO 7).



**Langenberg**, in Westfalen,  $\rho$  Rheda 1 1/2 S. (KM 25) Lippstadt (Wf 10) 1 1/2 N.  
 — i. Reuss *Fl.*  $\rho$  Köstritz (Th 30) 1/2 W.  
 — i. Sachsen bei Waldenburg, Hohenstein-Ernstthal (SW 42) 1/4 NO.  
 — i. Sachsen bei Schwarzenberg (SW 58) 1/2 NO.  
*Siehe dagegen Stationen Langenberg Bergm.-Märk. Gl u. Leipzig-Dresder E. 13.*  
**Langenbielan**,  $\rho$  Reichenbach siehe Bielan.  
**Langenhagen**,  $\rho$  Tentschenthal (ML 20) 1/4 N.  
**Langenbrunn**,  $\rho$  Esten (BM 85) 1/2 S.  
**Langenbrand Muggenlohn** (Bad 17) 2,8 O.  
 — i. Württemberg,  $\rho$  Calw (Wü 203) 1 NW.  
**Langenbrück** i. Schlesien,  $\rho$  Wallpötsch 1 NW.  
 Leoschütz (Wi 10), 3 NW, Neisse (SN 1) 4 SO.  
**Langenbrück**, Ixental (SC 1, 5).  
*Siehe dagegen Stationen Langenbrück in Osterr. SV 21 u. Langenbrücken  $\rho$  Baß.*  
**Langenbuch**, Mehlthener (SW 16) 1/4 NW.  
**Langenburg, Stadt**,  $\rho$  T Waldenburg (Wü 76) 2 NO.  
**Langendamm**, Nienburg (Ha 26) 1/2 SO.  
 — i. Verdenmandorf 1 O. (BSZ 52).  
**Langendernbach**, Limburg (Na 30) 2 N.  
 — i. Elz 1 1/2 N. (Na 47)  $\rho$  Hadamar (Na 48) 1 N.  
 Burbach (KM 54) 2 1/2 S.  
**Langendiebach**, Hanau (Bhh 17 Pfl 5) 3/4 NO.  
**Langendorf**, bei Mährisch-Neustadt, *Fl.*, Littau 2 NO. (Oest 45).  
 — i. Prov. Preussen, Lindenau (PO 53) 1/4 NO.  
 — i. Rheinprov. Zülpich (Rh 21) 1/2 SW.  
 — i. Schlesien, Neisse (NB 1) 2 1/2 S.  
 — i. Schlesien, Koltsch 1 SO, Tworog (HO 9) u. 10, 1 SW.  
 — bei Hultschin, Annaberg 1/2 SW. (Wi 8) Mähr.-Ostbau 1/4 NW. (KEN 26)  
**Langenfelde**, Gosecko (Wf 9) 1/2 W.  
**Langenflur**, Sünching (Byo 17) 1 NW, Moosham (Byo 19) 1/2 SW.  
**Langenfringen**, Westerringen (ByS 21) 1/4 NO.  
**Langenfeld**,  $\rho$  Dirschau (PO 24) 2 1/2 NO.  
*Siehe Station Langenfeld ByS 171 u. Langenfeld KM 5.*  
**Langengrund**, Rumburg (HN 16) 1 SW.  
**Langenhagen**, Hannover (Ha 1) 1 1/2 N.  
 —  $\rho$  Freienwalde 1. Pom. (HSt 16) 1 SO.  
**Langenhain**, Hattensheim (T 4) 1 NW.  
 — Waltershausen (Th 35) 1/2 W.  
**Langenharl**, Sct. Valentin (KE 24 KR 1) 1/4 NO.  
**Langenheide** i. Mecklenb., Pritzier 1/4 W. Brähdorf 1/2 (Bhl 17 u. 18).  
**Langenheim**, Lichtenfels siehe Langheim.  
**Lang-Hennersdorf**, siehe Hennersdorf.  
**Langen-Hessen**, Verdau siehe Hossen.  
**Langenhettenbach**, Ergolzbach (Byo 12) 1/4 NO.  
**Langenholzen**, Alfeld (Ha 77) 1/4 NO.  
**Langenholzhansen** (i. Lippe-Dehmold), Büchelberg (Ha 47) 2 1/2 SW, Oeynhansen (KM 31) 1 1/2 SO.  
**Langenhorst**, Rheine (Ha 64 Wf 24) 2 1/4 SW.  
**Langenich**, Enir (Rh 9) 1 O.  
**Langenluba-Niederhain** (i. Sachs.), Altenburg 1 1/2 SO.  
 — **Oberhain**- (i. Sachs.), Altenburg (SW 6) 2 SO.  
**Langenlois**,  $\rho$  Sct. Pöfien, (KE 12) 5 N. 6. Acheran (KEN 46) 5 NW.  
**Langen-Saundorf**, Falkenberg (RA 23) 1 NO.  
**Langenprelsing**, Moosberg (ByO 8) 1 S, Landshut (ByO 10) 2 1/2 SW.  
**Langen-Prodolten**, Lohr 1 1/4 NO, Gemünden 1/2 W. (ByS 98, 97).  
**Langenrade**, Ascheberg (AK 19) 1/4 W.  
**Langenrechenbach** i. Preuss.-Sachsen, Dahlen 2 1/4 N, Wurzen 2 1/2 NO. (L 1, 8) 6 S.  
**Langenreisdorf**, Crimmitschau (SW 8) 1/2 SW.  
**Langenrieden**, Unterschöpf 1\* (Ha 114) 1/2 NW.  
 \* **Langensalza** (Th 37) *Stadt*,  $\rho$  Erfurt (Th 8) 5 NW Gotha (Th 6) NW.  
**Langenscheld**, Baldamstein (Na 27) 1/2 NW.  
**Langenschwalbharl**,  $\rho$  T Wiesbaden (Na 1 Th 10) siehe Schwalbharl.  
**Langenschwarz**, Nounkirchen 1 SW. (Bhl 3).  
**Langenstein**, Steinbrücke, Halberstadt 1 SW (Mh 9).  
**Langensteinbach**, Durlach 1/2 SO, Esslingen 1 O. (Bad 13).  
**Langenstrasse**, Gosecko (Wf 9) 1 1/2 SW.  
**Langenthal**, Neckargemünd (Ba 92) 2 NO, Trendelburg (HN 18) 1/4 N.

**Langentrog**, Mecklenbrenn (Wü 51) 1/2 NO.  
**Langenwalian**, Liegnitz (NM 33 BF 23) 1 NW.  
**Langenweil**, Allensbach (Ba 85) 0, 7 N.  
**Langenwäldchen**, (Langenwäldchen), Greiz (SW 91) 1 1/4 NW.  
**Langenwinkel**, Dinglingen (Ba 31) 0, 3 NW.  
**Langenwiesdorf** in Sachsen, Fischbach (SO 15) 1 1/2 SO, Bischofswoda (SO 17) 1 1/4 SW.  
**Langenwolschendorf**, Gera 4 SW. (SW. 88. Th 31) Mehlthener (SW 16) 2 1/2 W.  
**Langenzell**, Hof, Bammental (Ba 93) 1/2 O.  
**Langenzenn**, *Stadt*,  $\rho$  Fürth 1 1/4 NW, Burgfarnbach 1 1/4 W. Emskirchen 1 1/4 SO (ByS. 48, 166, 169).  
**Langenfelde** i. Westfalen, B.-Rittershausen (BM 58) 1/2 NO.  
**Langenwieschen**, Schwarzw.-Sonderhausen Thunar 4 1/2 NO, Eisfeld 4 1/2 N, Arnstadt 3 S. (Th 52, 53 a. 33).  
 \* **Langenfahr**, Vorstadt von Danzig (PO 74) 1/2 N.  
**Langhagen**, Lalendorf (FF 2) 1 SO.  
**Langhecke**, Auenau (Na 34) 1/4 SO.  
**Langherker Hütte**, Auenau (Na 34) 1/4 SO.  
**Langheim**, dir.,  $\rho$  Kitzingen (ByS 176) 1/2 NO.  
 — Klt.-Kitzingen, (ByS 176) 1/4 NO.  
 — Korschein (OpS 17) 1/2 SW.  
**Langhennersdorf**, Pirna (SO 5) 1 1/2 S.  
**Langkampfen**, Kufstein (OeSt 178. ByS 183.) 1/2 SW.  
 — Kirchbichl (OeSt 179) 1/2 NW.  
**Langlingen**, Cölle (Ha 6) 2 1/4 SO.  
**Langman** (K. Luzern), Reiden (St. 1, 16) 1/2 N.  
*Siehe Station Langman Berner St. 5, 29.*  
**Langquaid**, *Stadt*,  $\rho$  Niederlindhart 2 NO, Landshut 5 N, Regensburg 4 SW. (ByO 14, 10, 22).  
**Langrückebach**, Conzanz (Ba 97) 1 1/4 SO.  
**Langrückebach**, Bürglen (SN 2, 5) 1 1/4 NO.  
**Langschede**,  $\rho$  Hamm (HM 95 KM 21) 1 1/2 SW.  
**Langscheidt**, Plettenberg (HM 72) 1 1/2 NW.  
**Langsow**, Neu-, Gusew 1/2 NO.  
 — Alt-, Zuckerrüben, Gusew (PO 6) 3 O.  
**Langstadt**, Babenhhausen (HL 28) 1/2 S.  
**Langwalde**, Korubien (OpS 17) 1/2 NW.  
**Langwarden** in Oldenburg, Bromerhafen (Ha 40) 2 1/4 NW.  
**Langwasser**, Greiffenberg 3/4 S, Rabishau 1 N (NM 45, 46).  
**Langweller**, Eschweiler (BM 136) 1 NW.  
**Langwieser**, Schaffhausen (Ba 77) 1/2 SO.  
**Langsch**, Breslau, (KM 39) 1/2 SO.  
**Langwitz**, Kanitz (OeSt 10) 1/2 S.  
**Langk**,  $\rho$  Osterath 1/4 NO, Uerdingen 3/4 S. (Rh 65 u. 86).  
 — Wolltinnick 1 1/2 SO, Ludwigsf. (PO 46 u. 47) 1 1/4 S.  
**Langke**, Bernau bei Berlin (BS 2) 1 N.  
**Langken** i. Lauburg, T  $\rho$  Mülh. (FF 6) 1 N.  
**Langkow**, Schwerin (Mk 9) 1/2 NW.  
 — Belgard (BS 21) 2 1/2 O.  
**Langkwitz**, Lichtenfelde (Ha 1 a) 1/2 NO.  
**Langnesdorf**, Mehlum (Rh 44) 1/4 SW.  
**Langquaid**, siehe Langquaid.  
**Lanz**, Wittenberge (Bil 14) 2 NW.  
**Lanzendorf**, Böheimkirchen (KE 10) 3/4 S.  
 — **Marla**-, *Fabrik*, Lanzendorf 1/4 S, Himberg 1/4 NW (OeSt 56 u. 57).  
**Lanzow**, Josephstadt (SNV 6) 1 1/2 NW.  
**Lanzuth**, Neuss (Ith 14 BM 16) 1/2 SW.  
**Lanzwitz**, Lomberg (GCL 29) 1 SW.  
**Langenz**,  $\rho$  Wilny (NF 3) 1 SO.  
**Lapanow**, *Fl.*, Widlicza (GCL 3) 3 1/2 SO  
**Lappenen**, Tilsit (T 1) 4 NW.  
**Larrel**, Emden (Wf 38) 1/2 W.  
**Lasbeck**, Belgard (BS 21) 2 1/2 SO.  
**Laschna**, Drieschowitz (OS 12) 1/2 W.  
**Laszyn**, Kawicz (OS 37) 1/2 N.  
**Lasdenen**,  $\rho$  Stallupönen (PO 62) 4 1/2 N.  
**Lasdnechen**, Gumbinnen (PO 60) 1/2 SO.  
**Laskow**, Neu-, Laskowitz (PO 30) 1/4 N.  
 — in Schles., Oppeln (OS 10) 1/4 N. 3 1/2 NO.  
**Laskowina**, Biadolowe (PO 24) 3 SO.  
 — Biadolowe (PO 24) 1 SO.  
**Laskowo**, Biadolowe (PO 24) 1 1/4 S.  
**Lasmak**, Kanizsa (OeSt 109) 1/2 SW.  
**Lassan**, *Stadt*,  $\rho$  Anclam (BS 55) 2 NO.  
**Lassberg**, Lest (K 68) 1 NO.  
**Lassberg**, Lomberg (BS 44) 2 1/2 O.  
**Lasswitz**, Feistritz (OeSt 15) 1/2 NO.  
**Lassrönne**, Wuisen (Ha 15) 1/2 SW.  
**Lasthor**, Eisenbrod (SNV 15) 1/2 NO.  
**Lasttrup**,  $\rho$  Lingen 6 1/4 NO, Moppen 6 NO. (Wf 67 u. 28).  
**Laszewo**, Kotomierz (PO 28) 1 1/2 NO.

**Laszki** bei Lomberg (GCL 29, LCI 1) 1 NO.  
 — bei Borsyeg (LJ 6) 1/2 S.  
**Laszlo**, Laszoweg (OC 6) 1 1/2 NO.  
**Lathwehren**, Hannover, Seelze (Ha 21) 1/4 SW.  
**Latrany**, Boglar (OeSt 122) 1 S.  
**Latscha**, Radgnitz (OS 15) 1 SO.  
**Latterbach**, Thun (SC 1, 47) 12 Kil.  
**Latum**, Osterreich 1 NO, Urdingen 1/4 S. (Rh. 65 u. 86).  
**Latzig**, Belgard (BS 21) 3/4 SW.  
**Lauba**, Löbau (BB 2) 1 W.  
**Laubach**, Münden (Ha 36) 1/2 SO.  
 — *Stadt*,  $\rho$  T Giessen 3 1/4 O, Butzbach 3 1/4 NO. (MW 14 u. 16).  
 — bei Co hem, Coblenz (Rh 52) 5 1/2 SW.  
**Laubach** (Auenberg), Aue, Coblenz 1/2 W, Capellen 1 N. (Rh 52 u. 53).  
**Laube**, Fraustadt (OS 41) 1 O.  
**Laubegast**, Dresden (LD 20, SO 1) 3/4 SO.  
**Lauberg**, Wildon (OeSt 51) 1 1/2 S.  
**Laubendorf**, Greifendorf (OeSt 8) 2 NW.  
**Laubenheim**, Hingerbrück (Ith 58) 1/2 S.  
*Siehe dagegen Station Laubenheim H. 10.*  
**Laublingen**, Heesen-, Blendorf 1 1/2 SW, Bernburg 1/2 SW, Eilsden (Mh 33, 32 u. Mitzsch 30) siehe auch Heesen-Laublingen.  
**Laubnitz**, Sorau (NM 22) 1 N.  
 — Schlesien, Frankenstein (BF 11) 1/4 SO.  
**Laubstorf**, Spremberg (BG 10) 2 NO.  
**Laubwiesbach**, Auenau (Na 34) 1/2 O.  
**Laucha**, *Stadt*,  $\rho$  Naumburg (Th 14) 1 1/2 NO.  
**Lauchenthal**, *Bischofshütte* in Hohenzollern, Aulendorf (Wü 46) 4 NW.  
**Lauchhammer**,  $\rho$  Prov. Sachsen, *Bischofshütte*  $\rho$  Rosenberg 3 N, Köderau  $\rho$  Bism. 1 NO. (L 1) u. 12.  
**Lauchringen** **Unter-**, Oberlauchringen (Ha 70) 1, 3 W.  
**Lauchstädt**, Woldenberg (OS 55) 1/2 SW.  
 — *Stadt*,  $\rho$  Halle 1 1/2 SW, Morburg 1 1/2 NW, Teutschenthal 1 SO (Th 18 u. 17 u. ML 20).  
**Lauck**,  $\rho$  Mühlhausen (PO 42) 1 1/4 N.  
 — Kobbeldene (PO 48) 1/2 W.  
**Laufen**, Böhmen, Kuttenthal 1 1/2 SO, Jungbunzlau 2 1/2 SO, (TW 6 u. 8).  
**Lauda**, Ober-, Lauda (Ba 116) 0,3 W.  
**Laudenbach**, Ober-, Heppenheim (MN 11) 1/4 SO.  
 — **Unter-**, Heppenheim (MN 11) 1/4 SO.  
**Laudenbach**,  $\rho$  Waldenburg (Wü 76) 5 NO.  
**Lauenau**, *Fl.*,  $\rho$  Haste (Ha 43) 1 1/4 S.  
**Lauenberg**, Salzdahlungen (Ha 8) 2 W 5.  
**Lauenburg**, Harburg (Ha 17) 1/4 NW.  
**Lauenburg** (BS 32) *Stadt*,  $\rho$  T Danzig (PO 74) 10 NW, Cöslin 1 1/4 NO. (BS 24).  
*Siehe Station Lauenburg Bll 26.*  
**Lauenen**, Thun (SC 1, 17) 6 Kil.  
**Lauenforde**, in Hannover, *Fl.*,  $\rho$  Carlshafen 1/4 NW, Godelheim 1 SO, Hoxter 1 1/2 S. (HN 20, Wf. 40 u. 42).  
**Lauenhagen**, Schaumb.-Lippe, Stadthagen (Ha 45) 1/2 N.  
**Lauenstein**, Silber-,  $\rho$  Kupferbergbau, Sonneberg (Th 61) 2 1/2 NO, Stockheim 2 1/4 N. (BySt 222).  
 — *Fl.*,  $\rho$  Elze (Ha 75) 1 1/2 SW.  
 — *Stadt*,  $\rho$  Mügeln 4 1/2 S, Dresden 4 S. (SO 1 u. 3).  
**Lauf** in Baden, Bühl 1 O, Achern 1 SO. (Ba 22, 24).  
*Siehe dagegen Station Lauf der Bayernischen Gabelst. 13.*  
**Lauf am Holz**,  $\rho$  Mägdelorf (ByO 44) 1/2 N.  
**Laufdorf**, bed. *Eisensteingruben*, Wetzlar (KM 60, Na 4) 1/4 S.  
**Laufen** (Lauffen), *Stadt*,  $\rho$  T Salzburg (BySt 148) 2 1/2 NW, Teisendorf (ByS 146) 1 1/2 NO, Freilassing (ByS 147) 1 1/2 NW.  
 — Heitersheim (Ba 93) 0,7 SO.  
 — Cilli (OeSt 64) 5 1/2 S.  
 — (Ha 56, SW 1) 1 3/4 SW.  
**Laufenbach**, TanfKirch (KE 51) 1/2 S.  
**Laufenfelden**, *Fl.*,  $\rho$  Wiesbaden 3 NW, St. Goarhausen 3 NO. (Na 1 u. 14).  
**Laufen** bei Kottwitz,  $\rho$  Tübingen (Wü 135) 7 1/2 SO.  
*Siehe Station Lauffen (Wü 55).*  
**Lauffenmühle**, Thiongen (Ba 69) 0,3 SO.  
**Laugallen**, Instenberg (Th 4) 1 1/4 NO.  
**Laugersberg**, (Th 4) T 1) 3 1/4 NO.  
**Laugwitz**, Freig (NX 8) 1/4 SW.  
**Launzen**, *Stadt*,  $\rho$  Günzburg 2 1/2 NO, Ofingen 1 1/2 NO. (ByS 107 u. 108).  
**Laufen**, Nieder-,  $\rho$  Ober-, Auenau (Na 34) 1 1/2 SO.  
**Laukitten**, Ludwigsf. (PO 47) 1/2 SO.



Laukow, Semil (SNV 14)  $\frac{3}{4}$  O.  
 Laukowitz, Mönchgangz (TKP 11)  $\frac{1}{2}$  NO.  
 Lauersheim,  $\heartsuit$  Worms (HL 1)  $\frac{1}{2}$  SW.  
 Laan, Stadt,  $\heartsuit$  T Brandeisel (Bl 12)  $\frac{1}{2}$  NW.  
 Losolitz (Oest. 38)  $\frac{4}{5}$  SW.  
 Lausbach, Giessem (KM 61)  $\frac{1}{4}$ .  
 Lauben, Born (SC 1, 39)  $\frac{3}{4}$  SW.  
 Laupersdorf, Solothurn (SC 1, 52) 16 Kil.  
 Launburg, *Stadl*,  $\heartsuit$  Thora 13 SO, Elbing (Na 25)  $\frac{1}{2}$  N.  
 Laurenberg, Aachen (BM 1, 4)  $\frac{3}{4}$  NW.  
 Laurentius-Erftollen,  $\times$  Rhen (BM 46) 0, 8 SW.  
 Laurenzenberg, Gau-Algeheim (HL 16)  $\frac{3}{4}$  SW.  
 Lauringen, Schweinfurt (BySt 84)  $\frac{2}{5}$  NO.  
 Lassa,  $\heartsuit$  Radeberg (SO 14)  $\frac{1}{4}$  SW.  
 Lassa, Unter-, Sonneberg (Th 61)  $\frac{1}{2}$  N.  
 Ober-, Sonneberg (Th 61) 2.  
 Laasik i. Anhalt-Dossau, Götthen (MH 34) — i. Sachsen, Stadt,  $\heartsuit$  Borna  $\frac{1}{4}$  O., Grimma  $\frac{1}{2}$  SW, Altenburg 3 NO, (SW 93, LD 23 u. SW 6).  
 Laaske, Bautzen (SO 20)  $\frac{1}{4}$  O.  
 Laassnitz,  $\heartsuit$  Radeberg (SO 14) 2 N.  
 Laubentach, Achorn (Ba 24)  $\frac{1}{2}$  SW.  
 Lauburg, Stadt,  $\heartsuit$  Thora 13 SO, Elbing 19 $\frac{1}{2}$  SO, Warlubin 14 $\frac{1}{2}$  SO, (PO 67, 39 u. 31).  
 Lautensee, Altfelde (PO 37)  $\frac{2}{5}$  SO.  
 Lautenthal, Stadt,  $\heartsuit$  Goslar 2 SW, Sonneberg 1 $\frac{1}{2}$  SO, (Bs 38 u. 8).  
 Lauterbach i. Bayern, Dachau (ByS 235)  $\frac{1}{4}$  W.  
 — im Grosh.-Hessen, Stadt,  $\heartsuit$  T  $\heartsuit$  HO 47 $\frac{1}{2}$  Treysa  $\frac{1}{4}$  SO, Neustadt (M 8, 9) 4 $\frac{1}{2}$  SO, Giessem (M 14) 2 O., Horsfeld (Bl 12) 2 4 $\frac{1}{2}$  SW, Fulda (Bl 6) 3 SW.  
 — Stadt,  $\heartsuit$  i. Böhmen, Eger (ByS 231)  $\frac{3}{4}$  O.  
 — in Rheinprov., Völklingen (Sa 10)  $\frac{1}{4}$  SW.  
 — i. Schles., Reichenbach (BF 13)  $\frac{1}{4}$  NO.  
 — Görlich  $\frac{1}{4}$  SO, Nicolaudorf  $\frac{1}{4}$  N., (BG 15, NM 41 u. 59).  
 — i. Sachsen, Fischbach 1 SO, Bischofswerda 1 SW (SO 15 u. 17).  
 — bei Lausitz in Sachsen, Borna (SW 93)  $\frac{1}{4}$  NW.  
 — i. Sachsen, Niederau H<sup>o</sup> (LD 15)  $\frac{3}{4}$  NO.  
 — i. Sachsen bei Zoblitz, Oederan (SO 52) 3 S, Wolkenstein (SW 67)  $\frac{1}{2}$  O.  
 — in Sachsen, bei Oelsnitz (SW 78)  $\frac{3}{4}$  SW.  
 Lauterberg, Stadt,  $\heartsuit$  Herzberg (Ha 91)  $\frac{1}{4}$  SO, Nordhausen (M 1, 28)  $\frac{4}{5}$  NW.  
 Lauterbrunnen, Thun (SC 1, 47) 6 $\frac{1}{2}$  SO.  
 Lauterburg in Württemberg, Amstetten  $\frac{2}{5}$  NO, Mögglingen  $\frac{1}{2}$  S, (Wd 3 u. 111).  
 — Stadt,  $\heartsuit$  im Elsass, Carlsruhe (Ba 14)  $\frac{1}{4}$  SW, Weissenau (PF 43)  $\frac{2}{4}$  SO.  
 Lauderecken, Stadt,  $\heartsuit$  Altenglan  $\frac{2}{5}$  N., Kusel 3 N., (PF 62, 64), Staudernheim (Za 3) 2 SW.  
 Lauterhofen, Fl., Amberg (ByO 32)  $\frac{2}{5}$  SW.  
 Lautern, Mögglingen (W 111)  $\frac{1}{2}$  S.  
 Lauterheim, Thonberg, Monheim (HL 39)  $\frac{2}{4}$  SW.  
 Lautert, St. Goarhausen (Na 14) 1 O.  
 Lauterwasser, Mastig (SNV 10) 2 N.  
 Lauth, Gross-, Schrombchen (OpS 12)  $\frac{1}{4}$  NO.  
 Lautitz, Lohan (SO 29) 1 N.  
 Lautsch, Littau (Oest. 45)  $\frac{1}{2}$  W.  
 Lautschitz, Lohan (KPN 55)  $\frac{1}{2}$  SO.  
 Lautschne, Liebenau (SNV 10) W.  
 Lawnyj, Lental (SC 1, 5) 14 Kil.  
 Lavamünd, Fl.,  $\heartsuit$  Unter-Drauberg (Sebn 161) 1 NW.  
 Lawaldin (Lawalde), Spottau (NZ 5) 5 N., Sorau (NM 22)  $\frac{5}{8}$  NO, \*Grünberg (BF 34)  $\frac{3}{4}$  SO.  
 Lawalde, Nieder- u. Ober-, Lohan (SO 23)  $\frac{1}{2}$  W.  
 Lawischkehmen, Stallupönen (PO 62)  $\frac{1}{4}$  NW.  
 Lazan Turnau (SNV 17)  $\frac{1}{4}$  NW.  
 — Turnau (SNV 17)  $\frac{1}{4}$  SO.  
 Lazarusschacht, Kuhlentanz, Nürschan (BW 6)  $\frac{1}{4}$  W.  
 Lazisk, Mittel-, H<sup>o</sup> (Wi 22a) Nicolai (Wi 29), Ober- u. Nieder-, Bergnerke, Nicolai (Wi 29)  $\frac{2}{5}$  SW.  
 Laziska, Zawalicki (RO 7) O.  
 Lazis, Biendorf  $\frac{1}{4}$  SW, Bernburg 1 SO (MH 32 u. 33).  
 — St. Trond (Belg. Gr. Centr. 2, 16)  $\frac{1}{4}$  W.  
 Leba, Stadt,  $\heartsuit$  Danzig 12 NW, \*Cöln 16 NO, \*Lauenburg  $\frac{3}{4}$  NW (PO 74 u. BSt 40, 24 u. 32).  
 Lebach, Fl.,  $\heartsuit$  Saarlouis  $\frac{2}{5}$  NO, Saarbrücken  $\frac{3}{4}$  NW (Sa 13 u. 5).

Lebbenchen, Lehn (PO 70)  $\frac{1}{4}$  NW.  
 Lebedorf, Biendorf 1 SW, Bernburg (MH 32 u. 33)  $\frac{1}{4}$  SO.  
 Lebehnen, Schneidemühl (PO 23)  $\frac{1}{4}$  NW.  
 Lebehnick, Stadt,  $\heartsuit$  Brühl (Rb 39)  $\frac{1}{4}$  SW.  
 Leebfeld,  $\heartsuit$  Schwabmünchen  $\frac{3}{4}$  SO, Westerterringen (ByS 22 u. 21)  $\frac{1}{4}$  NO.  
 Leebhausen,  $\heartsuit$  Eichenhammer, Augsburg (Hr 32) NO.  
 Leebstedt, Hildesheim (Ha 70)  $\frac{2}{5}$  SW.  
 Leerkwitz, Oschatz (LD 9)  $\frac{3}{4}$  NO.  
 Leck,  $\heartsuit$  T Flensburg (Sw 10)  $\frac{2}{5}$  W.  
 Leco,  $\heartsuit$  Sava (Oest. 71)  $\frac{3}{4}$ .  
 Ledde, Yelpe  $\frac{1}{4}$  SW, Ibbenbüren (Ha 59 u. 61)  $\frac{1}{4}$  SO.  
 Leddin, Zernitz (Bl 8)  $\frac{1}{2}$  NO.  
 Leder, Pilsen (HW 8)  $\frac{1}{4}$  NW.  
 — Pruden (Oest. 19)  $\frac{1}{4}$  SO.  
 — (Ledetz, Ledetoch), Stadt,  $\heartsuit$  Neu-Kolin (Oest. 22)  $\frac{5}{8}$  S.  
 Lednice, Wlitolzka (GCL 3)  $\frac{3}{4}$  SO.  
 Leeden, Yelpe (Ha 59) 1 S.  
 Leeder, Fl., Kaufbeuren (BySt 18) 2 NO.  
 Leebheim, Gross-Gerau  $\frac{1}{4}$  S, Darmstadt  $\frac{2}{5}$  SW.  
 Leebenthal, Breslau (NM 39 u. OS 1)  $\frac{1}{2}$  O.  
 Leerort, Leer (Wf 35)  $\frac{5}{8}$  SW.  
 Leese am Canal, Baden (Oest. 15)  $\frac{3}{4}$ .  
 Leese,  $\heartsuit$  Siemburg  $\frac{2}{5}$  SO, Stadtthun (Ha 26) (H 45) 2 SW.  
 Leestene, Nienburg (Ha 26)  $\frac{1}{4}$  SW.  
 Leeste, Brunen (Ha 34)  $\frac{1}{4}$  S.  
 Leetzen, Oldesloe (L 10)  $\frac{1}{4}$  NW.  
 Leezan, Fl., Memmingen 2 SW, Grönbach (BySt 21 u. 214)  $\frac{1}{4}$  W.  
 Legde, Wilsnack (Bl 10)  $\frac{3}{4}$  S.  
 Legden,  $\heartsuit$  Münster (Wf 20)  $\frac{4}{5}$  NW.  
 Legelshurst, Cork (Ha 156)  $\frac{1}{2}$  O.  
 Legelitz, Waischen (Oest. 35)  $\frac{3}{4}$  NO.  
 Legelitz, Ludwigswort 10, Kobbeldude (PO 47 u. 49)  $\frac{1}{2}$  SW.  
 Legrad, Kerestuz (UN 4) 1 SW.  
 Legyes-Benyé, Szerecs (Ta 19)  $\frac{3}{4}$  SW.  
 Lehide, Libbanau (Bg 7)  $\frac{1}{2}$  O.  
 Lehe, Bremer, Fl.,  $\heartsuit$  Geestemünde  $\frac{1}{4}$  N (By 38).  
 — Aschendorf (Wf 32)  $\frac{1}{4}$  SW.  
 Lehen, Freiburg (Ba 39)  $\frac{1}{2}$  NW.  
 — Ibbenbüren (Ha 61)  $\frac{1}{2}$  SW.  
 Lehendorf, Hartmannshof (ByO 38)  $\frac{1}{2}$  O.  
 Lehenhammer, Hartmannshof (ByO 38)  $\frac{1}{2}$  O.  
 Lehesten in Sachsen-Meiningen, Stadt,  $\heartsuit$  Stöckritz (BySt 22) 3 NO, Reuth i. Sachsen (SW 18) 4 W, Gera (Th 31) 13 SW, Weimar (Th 19) 8 SO.  
 Lehmannshöfel, Golzow (PO 7) 1 NW.  
 Lehndene, Iahn (O 12)  $\frac{1}{4}$  S.  
 Lehmgruben, Breslau (NM 39 u. OS 1)  $\frac{1}{4}$  S.  
 Lehmké, Uelzen (Ha 10) 1 SO.  
 Lehmwasser, Dittersbach (NM 56)  $\frac{1}{4}$  SO.  
 Lehn, Lobau (SO 23)  $\frac{1}{4}$  NW.  
 Lehnkirch, Stöcken (Ba 210)  $\frac{1}{4}$  N.  
 Lehnkirch, Ober- u. Unter-, Hansach (Ba 64)  $\frac{1}{4}$  O.  
 Lehnin, Stadt,  $\heartsuit$  Potsdam 3 SW, Gr. Krenz  $\frac{1}{4}$  S, Brandenburg 2 SO, (RPM 5, 8 u. 9).  
 Lehr, Ulm (Wf 34)  $\frac{1}{2}$  NW.  
 Lehre,  $\heartsuit$  Braunschweig (Bs 1).  
 Leherbach, Kirchhain (MW 10)  $\frac{1}{2}$  SO.  
 Lehn, Hagenuz 2 NW, Bralndorf 2 N. (Hr 16, 18).  
 Lehliffing, Straubing (ByO 47)  $\frac{1}{4}$  SW.  
 Lehlen, Fl.,  $\heartsuit$  Melk 1 NW, Krummenschann 2 NO, (KE 15 u. 17).  
 Lehlberg, Gesecke (Wf 9)  $\frac{2}{5}$  SO.  
 Lehlb, Norsingen (ByS 105)  $\frac{1}{4}$  NW.  
 Lehlitzsch, Thorn (PO 67)  $\frac{1}{2}$  NO.  
 Lehlitz (Lubitz) Stadt,  $\heartsuit$  Kaschau 10 NW, (Ts 28 u. UN 26, GCL 7), Boehm 13 S.  
 Lehltsch, Döttingen (8NO 2, 59)  $\frac{1}{4}$  W.  
 Lehlwan, Windisch-Eschenbach (ByO 82)  $\frac{1}{2}$  O.  
 Lehlighen, Stadt,  $\heartsuit$  Langenfeld  $\frac{1}{4}$  O., Opladen 1 N., (KM 5 n. BM 98).  
 Lehlman, Bantzen (SO 20)  $\frac{1}{2}$  NO.  
 Lehlheim, Thonreitergruben, Monheim (Bl 39) 2 SW.  
 Leder, Aschaffenburg (FH 10)  $\frac{1}{4}$  W.  
 Ledringun, Sulz  $\frac{1}{4}$  SO, Rotenburg  $\frac{2}{5}$  SW (Hr 14, 137).  
 Ledersdorf, Ober- u. Unter-, Neufahrn bei Ergoldsbach (ByO 13)  $\frac{1}{4}$  NW.  
 Ledfers, Branzoll (Oest. 204)  $\frac{1}{2}$  N.  
 Leifling, Drauberg (Oest. 161) 1.  
 Leifhrestern, Langgöns (MW 15)  $\frac{1}{2}$  NO.  
 Leikuu, Frizow (Bst 42)  $\frac{3}{4}$  W.  
 Leimbach, Eisleben (ML 22)  $\frac{1}{2}$  NW.

Leimbach bei Salzungen, Ober-Röblingen (ML 21)  $\frac{2}{5}$  SW.  
 — Aarau (SC 1, 13)  $\frac{3}{4}$  SO.  
 Leimen, Heidelberg (Ba 3)  $\frac{3}{4}$  S.  
 Leimersheim, Girmersheim (PF 33) 1 S.  
 Leimewitz, Gr. Peterwitz (W 14) 2 SW.  
 Leinach, Ober- u. Unter-, Retzbach (ByS 94)  $\frac{1}{2}$  SW.  
 Leinburg, Lauf (ByO 42) 1 S, Rothenbach (ByS 43)  $\frac{3}{4}$  SW.  
 Leine, Gr.-, Lötzen (BG 6)  $\frac{1}{4}$  NO.  
 — Kl.-, Lötzen (BG 6) 2 NO.  
 Leineck, Bayreuth (ByO 8).  
 Leiningen, Alt- u. Neu-, Essene, Dürkheim (PF 54)  $\frac{1}{4}$  NW.  
 — Gr.- u. Klein-, Wallhausen (ML 25)  $\frac{1}{2}$  NW.  
 Leinwetter,  $\heartsuit$  Sulz (Wü 144)  $\frac{1}{4}$  NW.  
 Leinwetter, Gmünd 1 NO, Unterröblingen (Wü 109 u. 110)  $\frac{1}{2}$  NW.  
 Leipe, Brosslau (NM 39 OS 1) 1 N.  
 — Libbanau (BG 7) 1 O.  
 Leipeu, Tapiau (PO 54)  $\frac{1}{4}$  NO.  
 Leipefpingen, Engen 1, 8 W, Gelsingen 1, 2 S, (Ba 176, 181).  
 Leippa, Glas- u. Striegutfabr., Halbau 2 SW, Raucha 2 SW, Umsmaundorf 2 NO, (NM 24, 25, 26, 14) 2 NO.  
 Siehe *degenz Stat. Lripa, Bihm*, (BN 8).  
 Leipzig, Witten (BM 46) 0, 2 SO.  
 Leisel, Kronweiler (Sa 39) 1 NW.  
 Leiselheim, Worms  $\frac{1}{2}$  N, Pfeddersheim (HL 1 u. 38)  $\frac{1}{4}$  NO.  
 Leisen, Nosterschtz (Oest. 41) 1 NW.  
 Leisenwald, Wächtersbach (BBl 13)  $\frac{3}{4}$  SW.  
 Leisewitz, Kaiserswaldau  $\frac{1}{4}$  SO, Haynau 2 SW (NM 14) 2 NO.  
 Leislich, Alt-, Leislich (LD 26)  $\frac{1}{2}$  NW.  
 Leisenstein, Wehlau (PO 55)  $\frac{1}{2}$  S.  
 Leisenstein, Thun (SC 1, 47)  $\frac{3}{4}$  SO.  
 Leislan i. Sachsen-Meiningen, Naumburg (Th 14)  $\frac{1}{4}$  SW.  
 Leisnitz, Leobschütz (Wi 10) 1 NO.  
 — Leistadt (Leystadt), Dürkheim (PF 54)  $\frac{1}{2}$  N.  
 Leisnau, Gross-, Warlubien (PO 31)  $\frac{6}{8}$  SO.  
 Leiten, Poln.-, Oderberg (Wi 9) 1 SO.  
 — Deutsch-, Oderberg (Wi 9) 1 O.  
 Ausermerd existiren eine grosse Anzahl Orte (meist Weiler) dess. Namens in Bayern und Oesterreich.  
 Leitenhausen, Neufahrn bei Ergoldsbach (ByO 13)  $\frac{1}{2}$  NW.  
 Leitenhof, Nieder-, (Leutensdorf), Dux (AT 9) 1 SW, \*Brax  $\frac{1}{2}$  N.  
 — Ober-, Fl.,  $\heartsuit$  Leutenhof, Dux (AT 9)  $\frac{1}{2}$  W, \*Brax  $\frac{1}{2}$  N.  
 Leitersweiler, St. Wendel (Sa 43)  $\frac{1}{2}$  NO.  
 Leitmeritz, Stadt,  $\heartsuit$  T Theresienstadt (Oest. 37) 1 N.  
 Leitonsbach,  $\heartsuit$  Bohemnitz  $\frac{3}{4}$  SO, Böhm. Triebau 2 SW, Zwitterau  $\frac{2}{5}$  N, Triebnitz 2 W, (Oest. 31, 9 u. 52).  
 Leitkau, Fl.,  $\heartsuit$  Schönebeck (ML 3)  $\frac{2}{5}$  NO, Zerbst (Ba 44) 2 NW, Magdeburg (M 1) 3 SO.  
 Leikartow, Ratibor (W 5) 1 SW.  
 Leiko, Stadt,  $\heartsuit$  Bialoslwoe 4 SO, Nakel  $\frac{5}{8}$  SW, (PO 24 u. 26).  
 Leisel, Stadt,  $\heartsuit$  Tokaj (UN 17) 8 NO.  
 Leizeck, Kin-Teremo (Th 13) 4 NO.  
 Leizow, Lissa (BW 5)  $\frac{1}{2}$  S.  
 Lelle (Lello), Bux (Oest. 122) 1 Meile.  
 Lembach,  $\heartsuit$  Linz (KE 64) 5 NW.  
 — Froitzsch (Oest. 155)  $\frac{1}{4}$ .  
 — Wabern (MW 5)  $\frac{1}{2}$  S.  
 Lemberg, Pöltzschach (Oest. 60) 1.  
 — Pohnholz 1 N., Haidhof  $\frac{1}{2}$  S., (ByO 26 u. 27).  
 Lemfürde (KM 73), Fl.,  $\heartsuit$  Osmabrück (Ha 57) 5 NO.  
 Lemm, Lippe-Detmold, Stadt,  $\heartsuit$  T Herford 3 SO, Bückeburg  $\frac{3}{4}$  SW, Paderborn 5 NO, (KM 29, Ha 47 u. Wf 7).  
 Lemke, Nienburg (Ha 26)  $\frac{1}{4}$  NW.  
 Lemmersdorf, Strassburg, (Bst 69) 1 S.  
 Lemmerder,  $\heartsuit$  Vegesack (Ha 42)  $\frac{1}{2}$  SW.  
 Lemnitz, Schönlanke (PO 11)  $\frac{1}{2}$  N.  
 Lemsdorf, Magdeburg (ML 1)  $\frac{1}{2}$  S.  
 Lemsdorf, Düren (Rh 8 u. BM 132)  $\frac{1}{4}$  SW.  
 Lemdingen, Soest (Wf 13)  $\frac{3}{4}$  S.  
 Lendvitz, Fl.,  $\heartsuit$  Csakathum (Oest. 115) 3 Meilen.  
 Lendzin, Neuhorn (OS 30) 1 NW.  
 Leng, Nendza (W 4)  $\frac{1}{2}$  W.  
 Lengbach, Alt-, Rekawink (KE 7)  $\frac{1}{4}$  SW.  
 — Neu-, Neulengbach (KE 8)  $\frac{1}{4}$  SO.

- Lengen, Gr.-u. Kl.**, Göttingen (Ha 84) 1/2 SO.
- Lengfeld Fl.**, T. i. Erzgeb., Chemnitz 3 SO Waldkirchen 1/2 SO, Freiberg 2/2 SW, Oederan 1/2 S. (SW 20, 64 u. SO 51 u. 52).
- **Ronneburg** (SW 87) 1/2 SW.
- **a. Steina, Heiligenstadt** (ML 33) 3 SO, Eisenach (Th 3) 4 NW.
- **Fl.**, 84, Pöhl, (KE 12) 4 N.
- Siehe Lengener Station Lengenerfeld der Sächs. weill. Staats-E. 72.**
- Lengerich, Lingon** (Wf 67) 2 NO.
- **Stadt**, Velpo 2 S, Osnaabrück 3 SW, Ibbendorfen 2/2 SO, Greven 2/2 NO. (Ha 59, 57, 61 u. Wf. 21).
- Lengfeld (HL Pf 61)**, Darmstadt (ILL 24, MN 5) 2 SW.
- **Thema** (Th 52) 1/2 NO.
- **Witzburg** (By 91) 1/2 NO.
- Lengfelden, Papiermühle**, Salzburg (KE 45) 2/2.
- Lengfurt, Fl.**, Würzburg 3 W, Wertheim 1/2 NO. (Ba 125 u. 141).
- Lengnau, Göttingen** (Ha 84) 1 NW.
- Leungra, Siggenthal** 1/2 NO, Baden 1/4 N. (SNO 2, 60 u. 24).
- Lengsdorf, Boon** (Rh 42) 1/2 SW.
- Lengsdorf, Stadt**, u. Salzenburg (Th 45) 1/2 SW, Gerstungen (Th 1) 3 SO.
- **Kalten-, Salzenburg**, siehe Kaltenlengengfeld.
- Lengwethen**, u. Szillen (T 1) 1/2 O.
- Lengyeh-Toti**, u. Boglar (Oest 122) 1/2.
- Lenhansen, Fl.**, u. **Stahlhammer**, Plettenberg (Bn 72) 1/2 N.
- Lenk, Thm** (SC 1, 47), 10 SW.
- Lenkenheim, Fl.**, Burgbernhelm 1/2 NO, Nendstadt a. A. 1/2 SW, Ermelshofen 1/2 W. (BySt 156, 170 u. 158).
- Lenne, Vorwohle** (Bs 3) 1/2 W.
- Lenningen, Ober- u. Unter-**, Kirchheim unter Teck (Wu 153) 1/2 S.
- Lenzahn, u. Eutin** (AK 22) 3 NO.
- Lent, Nymegen** (Rh 80) 1/2 N.
- Lenterode, Heiligenstadt** (ML 33) 1/2 SW.
- Lenzhe, Seezla**, (Ha 21) 1/2 SO.
- Lenz, u. Stargard l. P.** (BSt 14) 1/2 N.
- Lenzburg, Wildge** (SNO 2, 26) 1/2 S.
- Lenzen, Stadt**, u. **Wittenberg** (BH 11) 3 NW.
- **Belgrad** (BSt 21) 1/2 S.
- **Elbing** (PO 39) 1/2 S.
- Lenzkirch, Ober- u. Unter-**, u. **Freiburg** (Ba 39) 4 SO.
- Leobendorf, Korneburg** (KFN 44) 1/2 SW.
- Siehe Lengener Station Leobendorf (Oest 18).**
- Leobli, Unter-, Eisenwerke**, Klagenfurt (Oest 166) 2 S.
- Leobruh, Bergwerk**, Czernitz (Wi 17) 1/2 SO.
- Leon, St.**, Wiesloch (Ha 6) 1/2 SW.
- Leobenberg, Stadt**, u. **Ditzingen** (Wa 197) 1/2 SW.
- Leonding, u. Linz** (KE 64) 1/2 SW.
- Leonberg, Ponzholz** 1/2 N, Haidhof 1/2 S. (By 26 u. 27).
- Leonfelden, Stadt**, u. **Linz** (KE 64) 3 N.
- Leonhard, St., Stadt**, u. **Loosdorf** 1/2 SW.
- Melk 1/4 SW, Pöchlarn 1/2 SO.** (KE 14, 15 u. 16).
- **St., Stadt**, in **Kärnten**, u. **Jadenburg** (KE 24) 4 SO, Köbach (OK 11) 3/2 SW, Künsdorf (Oest 164) 6 NO.
- **St.**, in **Steiermark**, **Murzbach a. d. Drau 1/2 NO, Pottan 2 NW.** (Oest 57 u. 111).
- **St.**, in **Tirol**, **Innsbruck** (Oest 187) ca 6 SW.
- Leonhardtwitz, Spittelndorf** (NM 34) 1/2 NO.
- Leonstein, Fl.**, u. **Linz** (KE 64) 7 S.
- Leopoldau, Florisdorf** 1/2 N, Wien 1 NO. (KFN 2 u. 1).
- Leopoldschlag, u. Kerschbann** (KE 69) 1/2 N.
- Leopoldsdorf bei Wien, Himberg** (Oest 57) 1/2 NW.
- **Gänsersdorf** 1/2 S, **Wagram** 1/2 SO. (KFN 5, 4).
- Leopoldshafen, Carlsruhe** (Ba 14) 1/2 NW.
- Leopoldshagen, Ducherow** (BSt 54) 1 O.
- **Borkenfriede**, (BSt 53) 1/2 NO.
- Leopoldshain, Görzlitz** (HG 15) 1/2 O.
- Leopoldshöhe, H. Zollstation**, Haltingen (Ba 54) 0.4 S.
- Leopoldsdorf, Stadt**, u. **Tyrnau** (PT 11) 2/2 NO.
- Leppersdorf, Bleichen**, Ruhnkam (NM 53) 1/2 SW.
- **Radeberg** (SO 14) 1/2 NO.
- Leppin, Scheibeln** (BSt 19) 2 N.
- **Gross-, Glöwen** (Bil 9) 1/2 NW.
- Leordanzha, St. Iwan** (Oest 106) 3/2.
- Leorbach mit Eisenhütte**, Seesen 2/2 SW, Goslar 2/2 SO, Harburg 3/4 SO. (Bs 8, 28 u. 36).
- Leorbek, Porta** (KM 32) 1/2 NO.
- Leorbenuwa, Haynau** 2/2 NO, Liegnitz 2/2 NW. (NM 31 u. 25).
- Leorbenthal, Neu-**, Wien unen, Penzing 1/2 SO. (KE 1 u. 2).
- Leorbuck, u. Innsbruck** (Oest 187) 9 NW.
- Leoran (Leuchan)**, Waltruss 1/2 S, Kralup 1/4 NW. (OrSt. 32 u. 31).
- Leochen, Nieder-, Sproutau** (NZ 5) 1 SO.
- **Ober-, Sproutau** (NZ 5) 2/2 SO.
- Leoschitz, Stadt**, u. **Gogolin** (OS 11) 1/2 SO, Cosel (OS 13) 1/2 N.
- Leschliha, Nesterzhitz** (Oest 41) 1/2 O.
- Leschliha, Czornowka** (W 21) 1/2 W.
- Leschitz, Tschfabr.** (NM 41) 1/2 S.
- **Spittelndorf** (NM 34) 1/2 N.
- Leseny, Kraljovec** (Oest 116) 3/2.
- Lesewitz, Gr.-u. Kl.**, Marienburg (PO 36) 1 NO.
- Lesewangulimen, Szillen** (T 1) 3 O.
- Leskuz, Reichenburg** (Oest 143) 1 Meile.
- Leskow bei Lieberose, Neuzelle** (NM 15) 3 SW.
- Leskowitz, Pottau** (Oest 111) 1/2 SO.
- Lesnek, Illye** (SI 9) 1 SO.
- Lesnyek, u. Deva** (SI 11) 1/2 W.
- Lesse, u. Wolfenbittel** 3 W, Ringelheim 2 NW. (Bs 24a u. 11).
- Lessen, Gross- u. Klein-**, von Nienburg (Ha 26) 4/2 NW.
- **Gr.- u. Sommerfeld** (NM 19) 7 NO.
- Stadt**, u. **Warubien** (PO 31) 5/2 SO.
- Leschitz, Sätzvay** (Rh 23) 1/2 SO.
- Lesenthin, Wangen** (BSt 17) 1/2 NO.
- Lesum, Burg-Lesum** (Ha 35) 1/2 NW.
- **Neu-, Burg-Lesum** (Ha 35) 1/2 NW.
- Lesumbrook, Burg-Lesum** (Ha 35) 1/2 W.
- Lesumstotel, Burg-Lesum** (Ha 35) 1 NO.
- Leszczyn, Borynice** (LJ 6) 1/2 N.
- Leszenye, Waitzen** (Oest 92) 5/2 N.
- Léta, Nagy-, u. Dobroczin** (TS 11) 4 SO.
- Letke, Szob** (Oest 59) 1/2 N.
- Lettschin, Fl.**, u. **Ganow** 1/2 N, **Wriezen** 2 SO, **Golow 2 NW, Castrin 3 NW** (PO 7, BSt 69, PO 6 u. 8).
- Lette bei Wiedenbrück, Oelde** (KM 24) 1 N.
- **bei Coesfeld, Münster** (Wf 20) 2/4 SW.
- Letitia, Halle** (BA 18) 1 NW.
- Lettovanic, Leneken** (Oest 150) 1 Meile.
- Letowitz, u. siehe Station Letowic (Oest 6).**
- Letowitz, u. Ronneberg** (SW 87) 1 S.
- Letowitz, u. Wolmirstedt** (MH 17) 3/2 NW.
- Letzten Heller, Breslau** (OS 1) 1/2 N.
- Leuba, Görzlitz** (NM 41 u. Bf 15) 1/2 S.
- Zittau** (SO 33) 2/2 NW.
- Leubnitz, Dresden** (SO 1) 1/2 SO.
- **Werdan** (SW 9) 1/2 S.
- **Planen** 1/2 W, **Mehlthorer** 1/2 O. (SW 15 u. 16).
- Leubsdorf, Sinzig** (Rh 47) 1/2 O.
- **Oederan** (SO 52) 1/2 S, **Erdmannsdorf** (SW 61) 1 SO.
- Leubus, Stadt**, u. **Maltzch** (NM 35) 1/2 NW.
- Leubnsch, Brieg** (NB 8, OS 5) 1 NO.
- Leuchenberg, Fl., Werneburg** (By 71) 1/2 NO.
- Leuchteuburg, Voge sack** (Ha 42) 1/2 S.
- Leucken, Ober-, Bourig-Saarburg** (Sa 19) 2 SW, **Mettlich** 1/4 SW. (Sa 17).
- Leundersdorf, Leuba** (Rh 5) 1/2 S.
- Leundersdorf, Neudorf**, Neudorf (Rh 100) 1/2 NW, **Andernach** (Rh 50) 1/2 NW.
- Leunberg, Freienwalde a. Oder** (BSt 49) 1/2 SW.
- Leungast, Fl.**, **Unter-Steinach** 1/2 NO, **Stambach** 1/2 NW. (By 57 u. 71).
- **Wiesau** (By 84) 1/2 SO.
- Leungern, Koblenz 1 S, Döttingen 1 W.** (SNO 2, 60 u. 59).
- Leungersdorf, Leuzan** (SW 45) 1/2 NO, **Chemnitz** (SW 29) 1/2 SW.
- Leunitz, Br. u. Altenbach, GH** (LD 5) 1/2 SW.
- Leunmütz, Gera** (SW 88) 1/2 O, **Ronneburg** (SW 87) 1/2 NW.
- Lenn, Stadt**, u. **Brannfels** 1/2 NW, **Wetzlar 1/2 W.** (Na 39 u. 41).
- Leunpilsgrün, Mineralquelle, Hof**, (By 57 u. SW 20) 1/2 SW.
- Leusencher, Schötern** (KM 48) 1/2 S.
- Leusenclint, Malchin** (FF 4) 1 O.
- Leuten, Deutscher-, Oderberg** (Wl 9 u. KFN 28, KO 1) 1/2 SO.
- Leutenberg, Stadt**, u. **Sonneberg** (Th 61) 4/2 NO, **Ronth i. Sachsen** (SW 18) 5 NW.
- Leutenberg, Schallstadt** (Ba 41) 1/2 O.
- Leutenzendorf i. Sachsen**, u. **Ober-Oderwitz 1/2 W.**, **Gr.-Schönan 1 N, Löban 2 S.** (SO 31, 41 u. 23).
- **i. Sachsen-Meiningen, Themar** (Th 32) 1 W.
- Leutenhausen, Stadt**, u. **prof. Station, Ansbach** (By 152) 1/2 W.
- **Heidelberg** (Ba 3) 0.6 N.
- **Gross-Sachsen**, (MN 14) 1/2 SO.
- Leutenzheim, Renchen** (Ba 25) 1/2 W.
- \*Leutenzsch, Pfl (Rh 101)**, **Neuwied** (Rh 51) 1/2 N.
- Leutenzheim, Kohl** (Ba 157) 0.8 S.
- Leutenzitz, Bischofswerda** (SO 17) 1 NO.
- **Riessa** 0.7 SW, **Meissen 1 W.** (LD 11, 33).
- Leuth, Lieberich** 1/2 NW, **Kaldenkirchen 1/2 NO.** (Rh 82 u. 83).
- Leuthen, Gross-, Lübben** (BG 6) 2 NO.
- **Klein-, Lübben** (BG 6) 1/2 NO.
- **bei Sommerfeld** (NM 19) 1/2 NO.
- **bei Deutsch-Lissau** (NM 38) 1 SW.
- Leuthenriede, Kaldenkirchen** (Rh 83) 1/2 NO.
- Leuthmannsdorf, u. Faubrick** (BF 14) 1/2 SW.
- \*Leuthkirch, Stadt**, u. (Wü 186), **Essendorf 1/2 SO, Ravensburg 1 NO, Memmingen 3 SW.** (Wü 44, 50 u. By 5213).
- Leutsch, Leipzig** (LD 1) 1/2 W.
- Leutschich, Fl.**, u. **Marburg a. Drau** 1/2 NW.
- Spielfeld** (Oest 57 u. 55) 1/2 W.
- Leutschau (Léscs, Levoča), Stadt**, u. **T Kaschau** 1/2 NW, von **Krakau** 20 SO, **Bielitz 20 SO.** (Ts 26, GCL 1 u. KFN 64).
- Leutl, Pilsen**, **Aran** (SC 1, 13) 2 1/2 SO.
- Leuzigen, Pieterlan** (SC 1, 55) 10 Kil.
- Leva, Stadt**, u. **T. Gran-Nana** 8 W. (Oest 88 u. 89), **Szob 7 N.**
- Levenhagen, Greifswald** (BSt 57) 5 SW.
- Leveringebank, u. Guevelberg** (BM 41) 0.8 N.
- Levern, u. Bünde** (Ha 53) 3 N, **Minden** (Ha 48 KM 33) 5 SW.
- Levezow, Teltow** (Wf 3) 1 N.
- Levico, Fl.**, u. **Triant** (Oest 210) 1/2 SO.
- Levoča, u. siehe Leutschau.**
- Lewin in Schlossen, Stadt**, u. **T Reichenbach** (BF 13) 6/2 SW, **Frankenstein** (BF 11) 6 SW.
- Skallitz** (SNV 23) 2 O.
- \*Lewin in Böhmern bei Auscha, Fl.**, u. **Theorienstadt** (Oest 37) 3/2 NO.
- **bei Chlum, Elbo-Teintz** (Oest 21) 1/2 NO.
- **Berann** (BW 16) 1/2 SW.
- **Oels** (Pala (SNV 12) 1/2 NO.
- **Neu-, Wriezen a. Oder** (HSt 67) 1 O.
- **Alt-, Wriezen a. Oder** 1/2 SO.
- Lexen in Mähren, Fl., Mügilitz** (Oest 46) 1/2 SW.
- Lezakaj, Lancut 4 NO, Przeworsk** (GCL 17 u. 18) 3/4 NW.
- Léota, Trzebinia** (KFN 38) 1/2 NO.
- \*Lhota, Semlitz** (SNV 14) 1/2 SW 4
1. — **Trolme** (Oest 19) 1/2 SW
2. — **Skallitz** (Oest 5) 1/2 SO.
3. — **Elbo-Teintz** (Oest 21) 2/2 NO.
4. — **Bidschow, Elbo-Teintz** 2/2 NW.
5. — **Smeldar, Elbo-Teintz** 2/2 NW.
6. — **Wsseler, Elbo-Teintz** (Oest 21) 2/2 NW.
7. — **Zahles, Elbo-Teintz** (Oest 21) 1/2 N.
8. — **Uhre, Brann** (Oest 13) 1/2 N.
9. — **Leubus, Raitz** 1/2 S, **Blansko** (Süest 4 u. 3) 1/2 SW.
- Lhotka, Eisenbrod** (SNV 15) 1 NO.
- **Dobrichowitz** (BW 19) 1/2 S.
- **Zditz** (BW 15) 1/2 SO.
- Lhotta, Kosteloz** (SNV 25) 1/2 NO.
- Ausserdem existiren noch eine sehr grosse Anzahl Orte desselben Namens i. Oester.*
- Liban, Stadt**, u. **Tarna** (SNV 17) 3/2 SO.
- Ilungbnias** (TKP 8) 3/2 SO.
- Lilava, u. siehe Liebau** **Wied in Mähren.**
- Lilbach, Nied. u. Ober-, Wiedbaden** (Nal) 1/2 NW.
- Lilbesdorf, Cöthen** 1/2 O, **Dessau** 1/2 SW (MH 34, BA 33 u. 30).
- Lilbena, Cöthen** (MH 34, BA 33). 1/2 SO.
- Lilbin, Müglitz** 1/2 NW, **Lukawetz** (Oest 46 u. 47) 1/2 SW.
- Liberec - Station Reichenberg** (SNV 22).
- Lilbinitz, Liberec - Byzyna** **Stadt, Losonc** (UN 15) 8 SW.
- Lilbich, Obristry-Klomin** (TKP 3) 1/2 NO.
- Lilbar, u. Brühl** (Rh 30) 1 SW.
- Lilblitz, Zuckerfabr., Böhm. Brod** (Oest 24) 1/2 O.

**Libnowes**, Podiebrad 2 NW, Kolin (Oest 23 u. 22) 1/2 N.  
**Liboch**, Berkovic-Melnik (Oest 34) 1/2 N.  
**Libochowitz, Stadt**, v. Lobositz 2 S, Raudnitz 2 W. (Oest 38 u. 36).  
**Liboric**, Veltin (Oest 224) 1/2 N.  
**Liboje**, (St. Arnos) Chl. (Oest 64) 2 1/2.  
**Libomid**, Ziditz 1/2 S. (BW 15)  
**Libric**, Josefstadt (SNV 6) 1 1/2 SO.  
**Librischitz**, v. Station Lipick (Oest 34)  
**Libitz**, Dux (AT 9) 1/2 SW.  
**Liban**, Turnau (SNV 17) 1/2 SO.  
**Libn, Stadt**, v. Gissen 2/3 SO, Butzbach 2 NO. (SW 16 u. 14).  
**Lichtenberg**, Spielfeld (Oest 55) 1 1/2 Meile.  
**Lichnia**, Ditzschowitz (OS 12) 1 SO.  
**Lichte** bei Wallendorf, Einfeld 3/3 SO, Sonneberg 2 N, Weimar 7 SW. (Th 53a. 61, 106).  
**Lichtenau**, a. der Ascher, Stadt, v. Kastatt 2 1/2 S, Rühl 1 1/2 NW. (BA 22, 18).  
 — a. d. Rogat FL, v. Ansbach (BySt 152) 1 SO.  
 — Stadt, v. Altmorschen (HN 5) 1 1/2 NO, Kassel (WH 16) 3/4 SO.  
 — FL, v. Willhadessen (Wf 4) 1 1/2 W, Paderborn (Wf 7) 2 1/2 SO.  
 — Gr. u. Kl. Dirschau (PO 34) 1 1/2 NO, Simonsdorf (PO 35) 1/2 N.  
 — Strausberg (PO 3) 1 SO.  
 — Nieder-, Radeberg (SO 14) 2 NO.  
 — Ober-, Radeberg (SO 14) 1 1/2 NO.  
 — Schneeberg (SNV 57) 1/2 SW.  
 — Ober-, v. Schlesien, Lichtenau 1/2 NM, Lauban 1/2 W. (NM 60, 43)  
**Lichtenberg, Stadt**, v. Eisenhammer-Marmorbrüche, Mönchberg 3 NW, Hof 3 NW, Kronach 4 NO. (BySt 72, 75 u. 219).  
 — Riegelheim (Bc. 11) 1 1/2 N.  
 — Berlitz (Hst 1) 1/2 NO.  
 — Frankfurt a/O. (NM 11) 2 SW.  
 — v. Darmstadt (Hf. 24 u. MN 5) 3 1/2 SO.  
 — Thal-, Helmberg (Sa. 40) 2 1/2 SO.  
 — Gerlitz (BG 15, NM 41) 1 1/2 u.  
 — v. Grottkau (NB 5) 1 N.  
 — Freiberg (SO 51) 1 1/2 SO.  
 — bei Pulsnitz in Sachsen, Radeberg (SO 14) 1 NO.  
 — Zittau 1 1/2 SO, Kratzau 1 N. (SO 33 u. 36).  
 — in Reuss, Ronneburg 1/2 SW, Gera 1 SO. (SW 87, 88) 1/2 SW.  
**Lichtenberg**, Holzdorf (BA 21) 2 1/2 SW.  
**Lichtencke**, Hartmannshof (ByO 33) 1/2 SO.  
**Lichtenhagen**, Holzminen (Wf 43 u. Bc. 1) 3 1/2 SW.  
 — Königsberg i. Pr. (PO 50) 1 1/2 SW.  
**Lichtenhain**, Krippen (Schandau) (SO 9) 1 NO.  
 — bei Gräfenthal, Sonneberg (Th 61) 3 SW.  
 — bei Königsberg, Sonneberg (Th 61) 3 NO.  
**Lichtenow**, Erkner (NM 5) 2 1/2 NO.  
 — v. nebst Abban, Friedeberg 1 1/2 N, Woldenberg 1 1/2 SW. (PO 16 u. OS 55).  
 — Theresien, Friedeberg (PO 16) 1 1/2 NO.  
**Lichtenrade**, v. bei Berlin, Grossbeeren. (BA 2) 1 1/2 NO.  
**Lichtensee**, Jacobsthal (BA 25) 1/2 NO.  
**Lichtenstadt**, Ezer (ByO 87) 1 NO.  
**Lichtenstein** v. FS 3, 64, Stadt, Wyl (VS 3, 8) 4 St. SO.  
**Lichtenstein**, Pilsen (BW 8) 2 1/2 N.  
 — Stadt v. T. Sg. Egldien (SW 23) 1/2 S.  
 — Willsbach (Wg 71) 1/2 SW.  
**Lichtenthal**, Zwack (Ba 151) 0, 2 W.  
**Lichtenanne**, Raden (SW 47) 1/2 SW.  
**Lichtenwald**, Walhallastrasse (ByO 23) 1 1/2 NO.  
*Siehe dagegen Station Lichtenau Oest 42*  
**Lichtenwaldau**, Kaiserswaldau (NM 30) 1 1/2 NW.  
**Lichtenwalde**, Ober-Lichtenau (NM 60) 1/2 SW.  
**Lichtenwörth**, Gramat-Neusiedel (Oest 59) 1 1/2 SW.  
**Lichterfeld**, Neustadt-Eberswalde (Bst 4) 1/2 W.  
*Siehe dagegen Lichterfelde (PH) BA 1*  
**Lichtfelde**, Altfelde (PO 37) 1 1/2 SO.  
**Lichwa**, Böhm.-Brandeis 1 O, Wildenschwert 1/2 N. (Oest 13 u. 12)  
**Liebau** in Mähren, Stadt, v. Weiskirchen 3 1/2 NW, Otmütz 3 1/2 NO. (Oest 126 u. 43 u. KFN 53).  
**Liebeschütz**, FL, v. Littan (Oest 45) 2 1/2 N.  
 — in Schlesien, Stadt, v. Spinnerey, Königshain (SNV 29) 1/2 NO, Ruhbank (NM 58) 2 S.

**Liebel**, Alt- u. Neu-, Rietschen (BG 13) 1/2 SW.  
**Liebmühli** (Liebmühl) Stadt, v. Guldensleben (PO 40) 6 SO, Elbing (PO 39) 8 1/2 SO.  
**Liechen**, Prag (Bw 22) 1 1/2 N.  
**Liechenau**, FL, v. Nienburg (Ha 26) 1 1/2 SW.  
 — Stadt, v. Frankfurt a. d. Oder (NM 11) 8 1/2 O.  
 — Kl.-, Schkenditz (ML 13) 1/2 S.  
 — Pelplin (PO 38) 1 SO.  
 — Schebitz 1 NW, Oberglück (OS 33 u. 34) 1 1/2 S.  
 — v. Sagan, Kohlengr., Gröbers (ML 12) 1 1/2 SO.  
 — Radeberg (SO 14) 3 NO.  
 — Pirna (SO 5) 2 1/2 S.  
 — Pantung (Oest 49) 1/2 Meile.  
 — Meckenbeuren (Wü 51) 1/2 NO.  
*Siehe dagegen die Stationen Liebenau der SNV 19 und NH 16.*  
**Liebenberg**, Fürstenwalde (NM 7) 2 NW.  
**Liebenberg**, Salzgitter 1/2 SO, Schladen 1 W. (Ba 12) 2 1/2 SO.  
**Liebenbeck** (Schlasi), Osterpai (Na 17) 1/2 S.  
**Liebenhof**, Hohenstein (PO 72) 1/2 S.  
**Liebenow**, Arnsvalde (OS 57) 2 NO.  
**Liebenstein** in Böhmen, FL, Franzensbad (BySt 230) 1 W.  
 — Bader-, v. T. Immlhorn (Th 46) 1/2 NO.  
**Liebhenthal** in Böhmen, Wildenschwert (Oest 12) 1/2 NO.  
 — Stadt, v. Bunzlau 4 1/2 SW, Greiffenberg 1/2 SO. (NM 20 u. 45)  
 — Ilohen-, v. Hirschberg (NM 49) 2 1/2 SO.  
 — Marieburg (PO 36) 1 1/2 SO.  
**Liebenwalde**, Stadt, v. Biesenthal (Bst 3) 3 NW.  
**Liebenwerde**, Stadt, v. T. von Falkenberg 1 1/2 SO, Burdorf 1 1/2 NO. (BA 23 u. 24).  
**Liebnitz**, Stadt, v. Münsdorf, Pforzheim 2 1/2 S, Sinitzart 5 W. (Ba 149, Wg 166).  
**Lieberose**, Stadt, v. Lübben (Bü 6) 6 NO.  
 — Fürstenwalde (NM 7) 7 1/2 SO, Frankfurt a/O (NM 11) 7 NW, Guben (NM 17) NW.  
**Liebertowitz**, Leipzig (LD 1) 1 1/2 NO.  
**Liebeschitz**, Theresienstadt (Oest 37) 2 1/2 NO.  
**Liebesitz**, Jesowitz (NM 18) 1/2 SW.  
**Liebesitz**, Obtrivty-Klonim (TKP 8) 1 S.  
**Liebich**, Alt- u. Neu-, Freiberg (BF 8) 1/2 S, Dittersbach (NM 50) 1 1/2 NO, Waldenburg (BF 10) 1 1/2 NO.  
**Liebiehu**, Bunzlau 1 1/2 SO, Kaiserswaldau 1 SW. (NM 29 u. 30).  
**Liebling**, v. Zesely (Oest 121) 1 SO.  
**Lieblow**, Gelnhausen (BbH 14) 1/2 W.  
**Liebschau**, Dirschau (PO 34) 1 W.  
**Liebschütz**, Gera 1 S, Ronneburg 1/2 SW. (SNV 88) 2 SW.  
**Liebsen**, Haindorf (NM 23) 1/2 SW.  
**Liebsen**, H. (NM 21) Soran (NM 22) 1 1/2 SW.  
**Liebstadt**, Stadt, v. Schlobitten (PO 41) 3 1/2 SO.  
 — Stadt, v. Pirna (SO 5) 1 1/2 SW.  
**Liebstadt**, Liebstädt (SNV 13) 1 SO.  
**Liebstriin**, Grunitzsteinbrüche, Gorlitz (Bü 15) 1 1/2 NW.  
**Liebold**, Behweiler (PF 59) 1/2 NW.  
**Liebold**, v. Sommerfeld (NM 10) 4 1/2 NO.  
**Liebold**, Altfelde (PO 37) 3 1/2 SO.  
**Liebold**, Reichenberg (SNV 22) 3 NO.  
**Liebold**, Kleinbroich (BM 14) 1/2 SW.  
**Liedera**, Gross-, Velzen (Ha 10) 2 1/2 S.  
**Liederbach**, Höchst (T 2) 1/2 W.  
**Liederdorf**, Gr.- u. Kl.-, Lindenu (PO 59) 2 1/2 S.  
 — Hestedt (ML 23) 1 1/2 SO.  
**Liederstedt**, Ober-Röblingen, (ML 21) 3 1/2 SW.  
**Liedolshelm**, Bruchsal (Ba 10) 1 S W.  
**Liedau**, Radeberg (SO 14) 1/2 NW.  
**Lief**, Eisengraben, Schliegen (Ba 47) 1/2 O.  
**Lienen**, v. Osnabrück 2 1/2 SW, Ibbenbüren 3 SO. (Ba 57 u. 61).  
**Lienheim**, Thienen (Ba 69) 1 1/2 SO.  
**Lienz**, Stadt, v. T. prof. Station, Franzens- feste 6 W, Villach 15 NW. (Oest 197 u. 171).  
**Lienzingen**, Mühlacker (Ba 153) 1/2 N.  
**Liepe**, Bialosiedle (PO 24) 2 SO.  
 — bei Oderberg, Niederfinow (BSt 64) 1/2 NO.  
 — Paulinenaue (BbH 5) 1 1/2 SW.  
**Liepen**, Anclam (Bst 55) 2 1/2 SW.  
**Liepen**, Driesen (PO 18) 1/2 SO.  
**Liepen**, Koblendorfer (PO 48) 1/2 SO.  
**Liescha**, Privali (Oest 162) 1 Meile.  
**Lieschiel**, St. Gausshausen (Na 14) 1/2 NO.  
**Liesborn**, v. Lippstadt 1 1/2 NW, Bennigshausen 2 NW (Wf 10 u. 11).

**Liesegar**, Sommerfeld (NM 19) 1 S.  
**Lieske**, Radeberg (SO 14) 4 1/2 NO.  
**Lieskow**, Gr.- u. Kl.-, Cottbus (BG 2) 1 1/2 NO.  
**Liesrau**, Dirschau 1/2 NO, Hohenstein 2 SW.  
**Liesse**, Muhlheim (Rh 44) 1/2 SW.  
**Lietze**, Grütche, Alt- u. Neu-, Wrietzen a/O. 1 NO.  
**Lietzen**, Alt- u. Neu-, Gasow 2 S, Trebitz 1 1/2 SO, Briesen 2 1/2 NO. (PO 6, NM 9 u. P. 5).  
**Lietzen** (KR 15), Stadt, v. Wels (KE 31) 16 SO, Bruck a. Mur 14 SW. (Oest 40).  
**Lietzerhof**, Stöckeb (Ba 19) 2 SO.  
**Liegtal**, FL, v. Kroms (GK 7) 1/2 S.  
**Liehlenthal**, v. St. Pölten (KE 12) 3 S.  
**Liehlenthal**, Breslan (NM 39 OS 1) 1/2 N.  
 — Bremen, (Ha 34) 1 1/2 NO.  
 — Braunsberg (PO 44) 2 SO.  
 — Hof, Kiesel (Ba 36) 2 1/2 S.  
**Limaunow**, Stadt, v. Bochnia (GUL 7) 5 S.  
**Limbach** i. d. Pfalz, Glanbachweiler (PF 55) 1/2 SW.  
 — Soberheim (Ba 44) 1 1/2 S.  
 — Chemnitz 1 1/2 NW, Siegmars 1 NW.  
 — Hohenstein-Ernstthal 1 NO, Wüstenbrand 1 N. (SW 29, 27, 42 u. 25).  
 — Herlasgrün (SW 13) 1/2 NO.  
 — Eisfeld (Th 53a) 1 1/2 SW.  
 — Spielfeld (Oest 55) 5 1/2 SW.  
**Limberg-Maisau**, v. Pflader KEJII, Eggendorf (KEJ 12) 1 1/2 SW.  
**Limberg**, Trifail (Oest 69) 1/2 SW.  
**Limmer**, Genundbrunnen, Hannover (Ha 1) 1/2 SW.  
 — bei Alfeld (Ha 77) 1/2 NW.  
**Limmitz**, v. Cüstrin (P. 8) 2 1/2 SO.  
*Siehe dagegen Haltest. Limmitz SW 37.*  
**Limpach**, Solothurn (S. C. 1, 52) 12 Kil.  
**Limpherth**, Bonn (Rh 42) 1/2 SO.  
**Lind**, Ritter-, Ober- u. Unter-von Kemnath-Neustadt (ByO 77) 1 1/2 SW.  
 — Ober-, Sonneberg, (Th 61) 1/2 S.  
 — Geln 1/2 SW, Ehrenfeld 1/2 SW. (Rh 12 u. 13).  
 — Spielfeld (Oest 55) 1/2 Meile.  
**Linda**, Nieder-, Lichtenau (NM 60) 1/2 SW.  
 — Nicolausdorf (NM 50) 1/2 SO.  
 — Mittel-, Lichtenau (NM 60) 1 SW.  
 — Nicolausdorf (NM 50) 1/2 SO.  
 — Ober-, Lichtenau (NM 60) 1 1/2 SW.  
 — Nicolausdorf (NM 50) 1/2 SO.  
 — Ronneburg (SW 87) 1/2 S.  
 — in Sachsen (bei Brand) Freiberg (SO 51) 1/2 SW.  
*Siehe dagegen Station Linda der BA 20.*  
**Lindau**, Leobersdorf (Oest 18) 1 1/2 Meile.  
**Lindau**, FL, v. Zerbst (Ba 44) 1 N, Burg bei Magdeburg (RM 13) 4 1/2 SO.  
 — FL i. Hannover, Nörthem (Ha 81) 2 SO.  
 — (Station BySt 1), Stadt, am Rodensee, v. Meckenbeuren (Wü 51) 2 1/2 SO.  
**Linden**, Wolfenbüttel (Bt 24a) 1/2 SO.  
 — v. Vorstand von Hannover, *bedeutende Industrie* (Ha 1) 1/2 SW.  
**Linden**, v. Griesen, v. Griesen 1/2 S, Langgöns 1/2 N. (MW 14 u. 15).  
 — E. u. v. Dahlhausen (BM 88) 0,3 O.  
 — Krieg (NB 8, OS 5) 1 NW.  
 — Bunzlau (NM 29) 1 1/2 NO.  
**Lindenau**, Böhm. Leipa (HN 8) 1 1/2 NO.  
 — Braunsberg (PO 44) 1 1/2 NO.  
 — Marienburg (P. 36) 2 SO.  
 — in Schlesien bei Münsterberg, Grottkau (NB 5) 3 1/2 SW, Frankenstein (BF 11) 2 1/2 SO.  
 — Leipzig (LD 1) 1 1/2 W.  
 — Gr.-, Lindenau (PO 52) 1 1/2 SW.  
 — Neu- nebst Abben, Lindenau (PO 52) 1/2 SW.  
 — Kl.-, Lindenau (PO 53) 1/2 SW.  
*Siehe dagegen Station Lindenu Op. 8, 55.*  
**Lindenberg**, v. Rötthelbach (BySt 5) 1/2 SW.  
**Lindenschters** (BySt 3) 1/2 NO.  
 — Bernau bei Berlin (Hst 1) 1 1/2 SW.  
 — Siegen (RM 80) 1 NW.  
 — Luckenwalde (BA 5) 1/2 S.  
 — Bautzen (SO 20) 2 SO.  
 — Sonneberg (Th 61) 1 1/2 NW.  
**Lindenbusch**, Liegnitz (BF 23, NM 33) 1/2 W.  
**Lindenfels**, Stadt, v. Heppenheim (MN 11) 2 1/2 NO.  
**Lindenhardt**, Gln., Bayreuth (ByO 80) 1 1/2 SW.  
**Lindenthal**, Cöln (RM 1) 1/2 SW.  
 — Schkenditz (ML 13) 1 1/2 SO.  
**Lindenwerder**, Bialosiedle (PO 24) 2 SO.

Linderbach, Erfurt (Th 8) 1/2 O.  
 Lindern, Lingen (WF 67) 1 NO, Meppen (WF 28) 6 NO, Lathen (WF 70) 4 O, Kluse-Dorpen (WF 31) 4 1/2 SW.  
 \*Ocholt (OL 11) 1/2 N.  
*Siehe Station Landern, & Berg Mark 8.*  
 Linderode, & Sorau (NM 22) 1/2 W.  
 Lindewiese, & Neisse (NB 1) 1/2 SO.  
 Lindhaur, Reilboren (Ba 123) 0 3 SW.  
 Lindhart, Ober-, & Nieder-Lindhart (By 0) 1/2 SW.  
 Lindhardt, Hainau (NM 31) 1/2 NO.  
 Lindholzhausen, Eschhofen 1/2 SO, Limburg 1/2 SO, (Na 31) 3 O.  
 Lindlar, & Mülheim a. Rh. (HM 100, KM 3), 4 O.  
 Lindorf, Oethlingen (Wü 154) 1/2 S.  
 Lindow, Ober- u. Unter-, Frankfurt a. d. Oder (NM 11) 1/2 S.  
 Lindow, Finkenhoerd (NM 13) 1/2 W.  
 Lindow bei Neu-Ruppin, Stadt, & Neustadt (B 11) 7 N.  
 Lindscheld, Wischleben (Na 1) 1/2 NW.  
 Lingenenthalhof, Hoidbühl 1 SO, Lammenthal 1/2 SW, (Ba 3, 93).  
 Lingneville, Eupen (Rh 4) 1 4 S.  
 Lintchen, Freinwalden i. Pom. (BSL 16) 1/2 O.  
 Linkau, Fischhausen (OpS 3) 1 NO.  
 Linkenhen, Lindenau (PO 53) 1/2 O.  
 Linkenheim, Carlruhe (Ba 14) 1/2 N.  
 Linkin, Bruchhausen (Ha 54) 2 NW.  
 Linkenbach, Heppenheim (MN 11) 1/2 NO.  
 Linkenauk, Stadtoldendorf (Ba 2) 1/2 SO.  
 Linkenhüt, Schiefgröb, Lorch (Na 12) NO.  
 Linkin, Stadt, & Lindern (B 8) 1/2 SO.  
 Linkenhofen, Nürtingen (Wü 127) 1/2 S.  
 Linkw, Laskowitz (PO 30) 4 1/2 NW.  
 Linteln bei Bromon, Osterholz-Scharmbeck (Ba 36) 1/2 SW.  
 Lintford (V 3) 1 O.  
 Lintula, Gunden (V 3) 3 90) 3/2 SW.  
 Lintlg, Gostenmühl (Ba 40) 2 1/2 O.  
 Lintorf, Calum (KM 8) 1/2 NO.  
 Linaun, Friesack (RH 6) 2 1/2 O.  
 Linox, von Renchen 1/2 NW, Kehl 1/2 NO, (Ba 157, 25).  
 Lixweller, Nieder-, Ötzwöller 1/2 N, St. Wendel 1/2 S, (Sa 44 u. 43).  
 \*Ober-, St. Wendel (Sa 43) 1/2 S.  
 \*Linx an Rhein (Kh 103), Stadt, & T Remlingen 1/2 SO, Starig 1/2 NO, (Kh 46, 47).  
*Siehe dagegen Station Linz KE 64.*  
 Lizenbach, Zülpich (Rh 21) 1/2 S.  
 Linzerhausen, Remagen (Rh 46) 1/2 SO.  
 Lipeta, Elbe-Teinitz (Oest 21) 1/2 NO.  
 Lipica, Dolna, Bursztyn (GCL 10) 3 NO.  
 Lipina, Schönbrunn 1/2 O, Ostrau 1/2 SO, (KFN 25 u. 26).  
 Lipinken, Tereopol (PO 29) 3 SO.  
 Lipina, Kärnten, Sessana (Oest 85) 1/2 Meile.  
 Lipitzbach, Bleiburg (Oest 163) 1 Meile.  
 Lipke, Fl., & Zantock (PO 14) 1/2 O.  
 Lipolite, Prolouc (Oest 19) 1/2 S.  
 Lipowice, & Chrazanow (KFN 37) 1 S.  
 Lippa, & St. Peter (Oest 82) 4 Meilen.  
 FL, & Arad (Ta 37 u. Si 1) 4 1/2 SO, Temesvar (Oest 119) 7 1/2 SO.  
 Kaden (Si 4) 1/2 S.  
 Lippach, Lauchheim 1/2 N, Ellwangen 1/2 SW, (Wü 11) u. 87).  
 Lippbach, & Souda 1/2 NW, Welver 1 NO  
 Haum 2 SO, (Wü 13, 14 u. 15).  
 Lippelne, Stadt, & T Landsberg a. W. (PO 13) 6 NW, Arnswalde (Ost 57) 5 SW.  
 Damm bei Stettin (BSL 12) 6 1/2 SO.  
 Lippen, Weiswasser (BG 12) 3 SW.  
 Lipperrn, Oberhausen (KM 11) 1/2 N.  
 Lipperrde, Lippstadt (WF 10) 1/2 NO.  
 Lipperrdorf bei Gr.-Hartmannsdorf, Waldkirchen (SW 64) 1/2 O, Freiberg (SO 51) 2 1/2 SW.  
 Lippigau, Czerwisk (PO 32) 1 N.  
 Lippinghausen, Herford (KM 29) 1/2 NW.  
 Lippitzsch, Bantzen (SO 20) 2 1/2 N.  
 Lippozlau, Pongl (Oest 61) 1 Meile.  
 Lippoldsberg, Eisenhammer, Helmarshausen (LN 19) 1/2 O.  
 Lippoldshausen, Münden (Ha 86) 1/2 O.  
 Lipperrn, Camb 1/2 NO, St. Goarshausen 1/2 SO, (Na 13 u. 14).  
 Lippowo, Glashütte, Laskowitz (PO 30) 4 1/2 SW.  
 Lipperrchrode, Bleicherode (ML 29) 1/2 NW.  
 Lipperrgrube, Fl., & Paderborn (WF 7) 1/2 NO.  
 Lippstadt (Station Wf 10), & Stadt, Gütersloh (KM 26) 3 1/2 S.  
 Lippitengen, Stockach (Ba 192) 2 N.  
 Lippa, Spielfeld (Oest 55) 1 Meile.  
 Lipten, Vetschau (BG 8) 1/2 SW.

Lipvetka, Raitz (Oest 4) 1 1/2 SO.  
 Lippin, Staab (BW 5) 1/2 S.  
 Lischitz, Gr.-u. Kl., Elbe-Teinitz (Oest 21) 2 NO.  
 Lischkowitz, Osiek (PO 25) 2 N.  
 Lischkovo, Osiek 2 O, Nakel (PO 26) 2 1/2 NW.  
 Lischney, Eisenbrod (SNV 15) 1/2 SW.  
 Lischutz, Dobrichowitz (BW 19) 1 SO.  
 Lisko, Stadt, & Przemysl (GCL 22) 9 SW.  
 Lisolet, Rubenc (Bubenscheck) (Oest 28) 1/2 W.  
 Lispenshausen, Bebra (Bhl 1) 1/2 N.  
 Lissa, Stadt, & Kattenthal (TKP 6) 1 1/2 S.  
 Lissau, König (NM 40) 1 S.  
 — Gr.-u. Kl., Delitzsch 1/2 SW, Landsberg 1 SO, (Ba 38 u. 16).  
*Siehe dagegen die Stationen Deutsch-Lissa, NM 38 u. Polk-Lissa, OS 40.*  
 Lissau, Ilohenstein (PO 72) 1 1/2 SW.  
 — Tworog (RO 10) 3 1/2 SO.  
 Lissberg, Fl., Nieder-Wülstetal (MW 19) 3 1/2 NO, Gellnhäusen (Bhl 14) 3 NW.  
 Lisseln, Strigau (BF 17) 3 NO.  
 Lisseln, & Tereopol, (PO 29) 2 1/2 SO.  
 Lissitz, Skallitz 1/2 SW, Raitz 1 NW (Oest 5 u. 4).  
 Lissowa, Staab (BW 5) 1/2 W.  
 Lisl, Hannover (Ha 1) 1/2 NO.  
 Listerfährde, Wittenberg (Ba 9) 2 SO.  
 Listergen, Nieder-, Hofgoisnar 1/2 SW  
 Warburg 1/2 SO, (HN 17 u. Wf 1).  
 \*Ober-, Hofgoisnar (HN 14) 1/2 SW.  
 Listeringen, Hildesheim (Ha 70) 1 1/2 SO.  
 Listrup, Leoscho (WF 26) 1/2 O.  
 Litaska, & Fl. Tokaj (Ta 17) 2 1/2 N.  
 Litzo, Kaniza (Oest 109) 1/2 Meilen.  
 Litelin, Ubersko (Oest 16) 1/2 N.  
 Little, Josephstadt (SNV 6) 1 1/2 NW.  
 Litz, Kohlenwerk, Nürschan (BW 6) 1 SO.  
 Litolaiar (Litolian), Rokitzan (BW 11) 1/2 NW.  
 Litormerice siehe Leitmeritz.  
 Litolowische siehe Leitmeritz.  
 Litschan, Budweis (KFI 23 u. KE 74) 6 O, \*Wittingau (KFI 7) 3 SO.  
 Littau, Emmenbüchel (80, 1, 24) 1/2 SW.  
*Siehe dagegen Station Lallau der Oesterr. nördl. Staats-E. 45.*  
 Litten, von Rownitz 1/2 W, Karlstein (BW 80) (BW 18 u. 17).  
 Littenweller, Froburg (Ba 39) 1/2 O.  
 Littenau, an Kottenbach, Pilsen (BW 8 u. KFI 31) SW.  
 Litzelkietten, Konstanz (Ba 87) 1 N.  
 Litzelberg, Timmelkam (KE 38) 1 1/2 SW.  
 Lizzana, Roveredo (Oest 213) 1/2 Meile.  
 Litzanek, Tereopol (PO 29) 2 1/2 NW, Laskowitz (PO 30) 2 1/2 NW.  
 Lobach, Holzwinden (Wf 43 u. Bs 1) 1/2 NW.  
 Lobendorff, Vegesack (Ba 42) 2 1/2 N.  
 Lobeda, Stadt, & Apolda (Th 11) 2 1/2 SO.  
 Lohk, Krippen (BN 15 u. TKP 1) 1/2 NW.  
 Lobendau, Ober-, Mittel-, Nieder-, Hergersroth-, Lignitz 1/2 W, Haynau (NM 33 u. 31) 1 1/2 SO.  
 — in Böhmen, Bischofswolda 2 1/2 SO, Krippen 2 1/2 NO, Bodenbach (SO 17.9 u. Ha) 2 1/2 NO.  
 Lobenfeld, Meckesheim (Ba 95) 1/2 NW.  
 Lobenstein Stadt, & in Reuss, Kouth in Reuss, 3 W, Hof (SW 18 u. 20) 4 NW, Kronau, (BySt 219) 4 1/2 NO, Gora (SNV 88) 8 1/2 SW.  
 Lobnitz, Ninkau 1/2 S, Lissa (NM 37 u. 38) 1 1/2 SW.  
 Lobnitz, Elten (Rh 76) 1/2 W.  
 Lobnitz, Neu-, Wangerin (BSL 17) 3 1/2 SO.  
 Lobkowitz, Obristv-Klomin (TKP 3) 1/2 SW.  
 Lobmactherson, Wolfenbüttel 1/2 SW, Salzgrübel (Ba 24 u. 12) 1/2 SW.  
 Lobnig, Mitter, u. Klein-, Eisenwerke, Knittelfeld (KR 22) 1 S.  
 Lobniz, & Olmütz (KFN 58) 4 1/2 NO.  
 Lobnitz, Maria Rast (Oest 156) 1/2 Meile.  
 Lobris, Gr. Rosen (BF 19) 2 1/2 SW.  
 Lobdorf, Glauchau (SW 22) 1/2 O.  
 Lobusau, Stadt, & Bialostwo 2 1/2 NO, Osiek (PO 24 u. 25) 3 N.  
 Lobstall, Borna (SNV 93) 1/2 NW.  
 Lobitz, Stadt, & Zerbst (Ba 42) 2 N, Burg 1/2 SW, Magdeburg 4 N, (H 12) 3 u. 18).  
 Lobsch, Trifail (Oest 39) 1/2 Meile.  
 Loeccun, & Stadhagen (Ha 45) 1 1/2 N.  
 Loch bei Leornberg in Bayern, Regensauf (By 0) 25) 1/4 SW.  
 Lorhan, Gröbers 1/2 S, Halle 1/2 SO (ML 12 u. Ha).  
 Lochen, Strasswalchen (KE 42) 1 NW.  
 Lochonic (Lochenitz), Königgrätz (SNV 3) 1/2 N.

Locheran, Cöthen (ML 7, BA 33) 1 1/2 SO.  
 Lochnia, Rudnititz (OS 13) 1/2 NO.  
 Lochebnitz, Osiek (PO 25) 3 NW.  
 Lochevie, Fl., & Zditz 1/2 SO, Horowitz 1/2 NO (BW 15 u. 14).  
 Lochtschitz, Schönfeld (AT 3) 1/2 S.  
 Lochtum, Viennberg (Bs 35) 1/2 S.  
 Lochten, Staab (BW 5) 1/2 SW.  
 Lochzen, & Galdenboden (PO 40) 7 1/2 SO, — Ilohenstein (PO 72) 2 1/2 SW.  
 Löckwitz bei Patlitz, Karstädt (Bh 12) 2 1/2 NO.  
 Loeckwiler, Merzig 1/2 NO, Türkismühle 2 1/2 SW (Sa 16 u. 42).  
 Lockwitz, & Dresden I SW, Mägeln 1/2 SW (SO 1 u. 3).  
 Loes, Bäck (Oest 100) 1/2 Meile.  
 Lodenau, Umsmannsdorf 1 1/2 NO, Hauscha 2 1/2 W (BG 14 u. NM 25).  
 Lodenic, Boran (HW 16) 1 NO, — Prolouc (Oest 19) 1/2 SW.  
 Lodenitz, Böhmisch-, Olmütz (KFN 58) 1/2 SW.  
 Loderleben, Ober-Röblingen (ML 21) 2 SW.  
 Loder, Moscin (OS 47) 1 W. *Siehe dagegen Stad. Lodz der Warschau-Wiener E. 1, 36.*  
 Lodzin, Nakel (PO 26) 1 W.  
 Loebau, Thorn 14 1/2 NO, Warlubion 12 O, Elbing 14 1/2 SO, Altfelde 11 NO, Czerwisk 13 SO (PO 67, 31, 39, 37 u. 32).  
*Siehe dagegen Station Löbau SW 22.*  
 Loehejn, Stadt, & Zuckersberg, Halle 2 NW, Cöthen 2 1/2 SW (Ba 18 u. 33).  
 Löhben, Holzdorf (Ba 21) 1/2 SW.  
 Löhberitz, Stamsdorf (ML 9) 1 1/2 NO.  
 Löhersdorf, Stamsdorf (ML 9) 1/2 NO.  
 Löhlichau, Schmölln (SW 85) 3 W.  
 Löhnitz, & Stralsund (BSH 59) 3 SW.  
 — bei Calbo, Förderstedt 1/2 SO, Bernburg 1 1/2 NW (ML 17 u. MH 22).  
 Löhnitz, & Cöthen 1 SW, Biedorf 1/2 SO, (Ba 32) 1/2 SW, 34 u. 33).  
 — bei Delitzsch 1 1/2 NO, Bitterfeld 1 1/2 SO, (Ba 33) u. 18).  
 Löhgan, Besigheim (Wü 53) 1/2 W.  
 Lööse siehe Leutschau.  
 Löderberg, Köthenstation (ML 19), Stamsdorf (ML 18) 1 1/2 NW.  
 Lößlingen, Nörten 1 W, Göttingen 1 1/2 NW (Ba 82 u. 84).  
 Löffler, & Wörz (Oest 180) 8.  
 Löfflingen, Stadt, & Froburg (Ba 9) 5 SO.  
 Löhme, Borna (BS 2) 1 SO.  
 Löhnerberger Hütte, Löhberg (Na 37) 1/2 N.  
 Löhndorf, Sinzig (Rh 47) 1/2 SW.  
 Löhnhorst, Vegesack (Ba 42) 1/2 N.  
 Löhnlängen 1 Schweiz, Berlingen 0 2 NW, Schaffhausen 0 8 NW (Ba 75 u. 77).  
 Löhnbach, Kirchhain (WM 10) 4 N.  
 Löhningen, Thiemgen (Ba 69) 1/2 N.  
 Löhntal, & Királytelek, Királytelek (Ts 15)  
 Lölling, Klagenfurt 7 Meilen, Künsdorf 6 Meilen (Oest 166 u. 164).  
 Lönningen, Fl., & Delmonhorst (Ol 5), 10 1/2 SW, Oldenburg (Ol 1) 8 1/2 SW, Lingen 1/2 W, (Wf 67) 5 1/2 NO, Meppen (Wf 28) 5 O.  
 Lötten, Halbe (H 4) 1/2 N.  
 Lörince, Szanto (UN 11) 1/2 S.  
 Lörinze, St., Vencos (Oest 97) 1/2 NO  
*Siehe dagegen Station Barrca, C 19.*  
 Lötzen, & Hatran (UN 10) 1 NO.  
 Lötzenbach, Heppenheim (MN 11) 1/2 O.  
 Lötzneller, Bodenheim (HL 9) 1/2 S.  
 Lösch, Fl., & Brinn (BK 1 u. KFN 56) 1/2 O.  
 Löschenerode, Fulda (Bhl 6) 1/2 SO.  
 Löschna, Pohl (GN 22) 1 1/2 SO.  
 Löwnitz, Stadt, & Aue i. Sachsen 1/2 NO, Chemnitz 3 1/2 SW, (SW 56 u. 29).  
 Löwenzahn, Neu- (Bh 12) 1/2 SW.  
 Löwenich, Zülpich (Rh 21) 1/2 S.  
 Löwenich, & Kriekeln (BM 10) 1/2 S, — bei Köln, Königsdorf (Rh 11) 1/2 O.  
 Löwo, Nemet-, siehe Schützen.  
 Löwen, Bonenburg (Wf 2) 1/2 NO.  
*Siehe dagegen Station Löwen S 7.*  
 Löwenberg, Stadt, & Bunzlau 2 1/2 S, Greifenberg 2 1/2 NO, Siegersdorf 3 SO, (NM 29, 45 u. 28).  
 Löwenbrach, Ludwigsfelde (Ba 3) 1/2 O.  
 Löwenbrunnen, Dransfeld 1/2 NW, Minden 1 1/2 NO, (Ha 85 u. 86).  
 Löwensprung, Höxter (Wf 42) 3 1/2 N.  
 Löwenstein, Stadt, & Willsbach (Wü 71) 1/2 S.  
 Loewitz in Vorpommern, Rorkenriede 1 W, Ducherow 1 1/2 W, (BS 53 u. 54).  
 Löwitz, Leobschütz (W 10) 1 1/2 S.  
 Löwer, Stadt, & Heichenbach 3 SW, Salzburg 5 SW, (BS 233 u. 148).

**Loffenu**, Muggensturm 2 NO, Pforzheim  $\frac{1}{2}$  SW. (Ba 17, 149).

**Loga**, Leer (WF 35 u. 01 16)  $\frac{1}{2}$  O.

**Logabrunn**, Leer 1 O, \*Nortmoo  $\frac{1}{2}$  W. (WF 35 u. 01 16 u. 15).

**Logau**, Luban (NM 43) 1 NO.

**Logisch, Gr.**, Klopochen (NZ 2)  $\frac{1}{4}$  S.

**Logum** in Hannover, *Torwerk*, Emden (WF 38)  $\frac{1}{2}$  W.

**Lohberg** in Prussen, Mühlhausen (PO 42)  $\frac{1}{2}$  SW.  
— *Glashütte*, Furth am Walde (BW 1)  $\frac{1}{2}$  SO.

**Lohbrügge**, Bergedorf (Hil 24)  $\frac{1}{4}$  N.

**Lohe**, Nieburg (Ha 26)  $\frac{1}{2}$  NW.  
— Broslau (NM 34, 08 1)  $\frac{1}{4}$  SW.  
— Siegen (BM 80)  $\frac{1}{2}$  N.

**Lohle**, Frelone (OeSt 10)  $\frac{1}{2}$  NO.

**Lohm**, Altens., Kaiserswalden (NM 30)  $\frac{1}{2}$  N.  
Zernitz (Bl 1)  $\frac{1}{2}$  SW.

**Lohma** an der Leine, Schmölln (SN 85)  $\frac{1}{2}$  SW.

**Lohmar**, Siegburg (KM 45)  $\frac{1}{2}$  N.

**Lohmen**,  $\times$  Fischbach (SO 15)  $\frac{1}{2}$  S.  
**Lohm**, Langerwehe (Rh 7)  $\frac{1}{2}$  S.  
— i. Schweiz, Thayingen (Ba 79) 0, 3 NW.  
**Lohndorf**, Seelze (Ha 21)  $\frac{1}{4}$  SW.  
**Lohne**, Linge (WF 67)  $\frac{1}{2}$  SW.  
—  $\times$  Delmenhorst  $\frac{1}{2}$  SW, Oldenburg  $\frac{1}{2}$  S. (05 u. 1).  
— Sasendorf  $\frac{1}{2}$  NO, Soest 1  $\frac{1}{4}$  NO. (WF 19 n. 13).

**Lohnitz**, Ratibor (Wi 5) 2 O.

**Lohnsdorf**, Landsberg (Ba 16)  $\frac{1}{2}$  S.

**Lohova**, Stankau (BW 4)  $\frac{1}{2}$  SW.

**Lohrbach**, Mosbach (Ha 102) 0, 8 NO.

**Lohrburg**, *Bergu*, Stockhausen (Na 38) unu. O.

**Lohrhelm**, Diez 1 SO, \*Flacht  $\frac{1}{2}$  S. (Na 29 u. 42).

**Lohrsdorf**, Romagen (Rh 46)  $\frac{1}{2}$  SW.

**Lolcum**, Mehrholz (KM 39)  $\frac{1}{2}$  O.

**Lolmersdorf**, Margehge (KFN 48 n. OeSt 73)  $\frac{1}{2}$  SW.

**Loltsche**, Rogätz (MH 18)  $\frac{1}{2}$  S.

**Lolze**, Kl., Spiesberg (Bu 10)  $\frac{1}{4}$  NO.  
— *Stadt*,  $\times$  Großwalde (Bst 57) 3 SW,  
Stavenhagen (FP 5)  $\frac{1}{2}$  SO.

**Lolzenkirchen**, Landshut (Hy 10)  $\frac{1}{2}$  O.

**Loltsch**, Zeitz (Th 27) 1 SO.

**Loltschid**, *Papiermühle*, St. Goarshausen 2 NO Nassau 1  $\frac{1}{4}$  NO. (Na 14 u. 23).

**Lomersheim**, Mühlacker (Bad 153)  $\frac{1}{2}$  SO.

**Lomzsch**, *Stadt*,  $\times$  Riesa 1  $\frac{1}{2}$  S, Meissen  $\frac{1}{2}$  SW. (L 11 u. 33).

**Lommersum**, Enskirchen  $\frac{1}{2}$  N, Brühl 2 SW. (Rh 22 n. 39).

**Lommis**, Franzenfeld (SNO 2, 10) 2 SO.

**Lomnitz**, *Stadt*,  $\times$  Budweis (KFJ 23 u. KE 74)  $\frac{1}{2}$  NO.

— *Stadt*,  $\times$  Liebstadt (SNV 13)  $\frac{1}{2}$  SW.

—  $\times$  Alt-n. Unter-, Liebstadt  $\frac{1}{2}$  SW.

—  $\times$  FL,  $\times$  Skalit 2 SW, Bräun 4 NW. (OeSt 5 u. 1).

— Hirschberg 1 SO, Schildau  $\frac{1}{2}$  SW. (NM 49 u. 50).

— Dittersbach (NM 56) 2 SO, Schweidnitz (BF 16)  $\frac{1}{2}$  SW.

— Görzitz (BG 15)  $\frac{1}{2}$  S.

— Radoberg (SO 14)  $\frac{1}{4}$  N.

**Lonecky**, Bromberg (PO 27)  $\frac{1}{2}$  SW.

**Londorf**,  $\times$  Lollar (MW 13)  $\frac{1}{4}$  NO.

**Lonk**, Polnisch-, Terpsol (PO 29)  $\frac{1}{2}$  W.

**Lonkradt**, Fl., Neustadt a. A. (Byst 170) 2 NO.

**Lonsk**, Laskowitz (PO 30)  $\frac{1}{2}$  SW.

**Lonskipler**, Laskowitz (PO 30)  $\frac{1}{2}$  SW.

**Lonsheim**, Alitz (HL 41)  $\frac{1}{2}$  N.

**Lontzen**, Astenet  $\frac{1}{2}$  S, Herbesthal  $\frac{1}{4}$  NO. (Rh 3 u. 2).

**Loos**, Pöitzsch (OeSü 60) 4 Meilen.  
Loos, Ilbau (NM 4) 2 O.

**Loosch**, Biersdorf (AT 8)  $\frac{1}{2}$  S.

**Loosdorf**, Bodenbach (RN 20 u. OeSt 42)  $\frac{1}{2}$  NO.

**Loos**, Alken (Belg Gr. Centr. 2, 14)  $\frac{1}{4}$  S.

**Loppano**, *Stadt*,  $\times$  Nakel (PO 26) 5 SW.

**Lopke**, Gross-, Algermissen (Ha 68)  $\frac{1}{2}$  SW.  
— Klein-, Algermissen  $\frac{1}{2}$  NO.  
— Algermissen  $\frac{1}{4}$  NO.

**Loppersum**, Emden (WF 38)  $\frac{1}{2}$  N.

**Lopzau**, Lützberg a. W. (PO 13) 1 SW.

**Lopszna**, Starosöl (L 3) 1 W.  
— Burztyu (L 3) 3 NO.

**Loque**, Reichenburg (OeSü 143)  $\frac{1}{2}$  Meilen.

**Lorchhausen**, Lorch (Na 12)  $\frac{1}{2}$  NW.

**Lorchen**, Nt., Gossensack (OeSü 193) 2 W.

**Lorenzdorf**, Siegersdorf 2 N, Bunzlau  $\frac{1}{2}$  NW. (NM 28 u. 29)

**Lorenzdorf**, Landsberg a. W. (PO 13)  $\frac{1}{2}$  NO.

**Lorenzenzimmern**, Altdorf (Wü 80)  $\frac{1}{2}$  NO.

**Lorenzkirchen**, Riesa  $\frac{1}{2}$  NW, Köderau 1 NW. (L 11 u. 12).

**Lorenzreuth**, Kemnath-Neustadt (By 77)  $\frac{1}{2}$  NO.

**Lorsch**,  $\times$  Bensheim (MN 10)  $\frac{1}{2}$  SW.

**Lorscht**,  $\times$  Lüben (WF 70)  $\frac{1}{2}$  NO, Kluse-  
Börpen (WF 31) 4 O.

**Lorzendorf**, Metkau (BF 4)  $\frac{1}{2}$  N.

**Losau**, Bayreuth (HySt 225) 1 S.

**Loschwitz**,  $\times$  Dresden (SO 1)  $\frac{1}{2}$  O.

**Loschwitz**,  $\times$  Dresden (SO 1)  $\frac{1}{2}$  O.

**Losendorf**, Altfelde (PO 37)  $\frac{1}{2}$  SW.

**Losenstein**,  $\times$  Wels (KE 31) 8 SO,  $\times$  Weyer (KH 46)  $\frac{1}{2}$  NO.

**Losentleiten**,  $\times$  Wels (KE 31) 8 SO,  
—  $\times$  Steyer (KR 3)  $\frac{1}{2}$  NW.

**Losheim**,  $\times$  Merzig (Sa 16)  $\frac{1}{2}$  NO.

**Lositz**, Ubersko (OeSt 16) 1 S.

**Loslau**, *Stadt*,  $\times$  Czernitz 1  $\frac{1}{2}$  SO, Petro-  
witz  $\frac{1}{2}$  SW. (Wi 17 u. KFN 20).

**Losowez**,  $\times$  F. V. 15, *Stadt*,  $\times$  T. Waitzen,  
(OeSt 92) 8 NO, Salgo-Tarjan (UN 14) 4 SW.

**Losowig**,  $\times$  Iorb (Wb 142) 2 S.

**Lossen**,  $\times$  (Halt. OS 6), Brieg (SN 8 u. OS 5)  $\frac{1}{4}$  SO, Löwen (OS 7) 1 NO.

**Lossentitz**, Gross-, Parubitz (SNV 1) 8 S.

**Lossin**, Staab (BY 5)  $\frac{1}{2}$  O.

**Lossnitz**, Froberg in Sachsen (SO 51)  $\frac{1}{2}$  SW.

**Lossow**, Frankfurt a. O.  $\frac{1}{4}$  S, Finkenheerd  $\frac{1}{2}$  N. (NM 11 u. 13).

**Lossowen**, Bülow-, Almsdorf  $\frac{1}{2}$  SO, Zwi-  
tau  $\frac{1}{2}$  N. (OeSt 10 u. 9).

**Lotte**, Velpe (Ha 59)  $\frac{1}{2}$  O.

**Lotstetten**, Neuhausen 0,8 SW, Schaffhausen 1,2 SW. (Ba 76, 77).

**Lotzdorf**, Radeberg (SO 14)  $\frac{1}{4}$  N.

**Lothen**, siehe Lautschin.

**Lotzau**, Vietz (PO 10) 1 SO.

**Lothse**,  $\times$  (an *Ferdab.*) Kupferberg (BM 63)  $\frac{1}{2}$  W.

**Lotzdorf**, Goch (Rh 73) 1 NO.

**Louisenfelde**,  $\times$  Bromberg (PO 27) 8 SO.

**Louisenhal**, Erfurt (Th 8)  $\frac{1}{4}$  N.

**Louisenhal**,  $\times$  Isterburg (PO 58 n. Tl 4)  $\frac{1}{2}$  NO.  
— (*Glashütte*), Terapol (PO 29) 4 NW.

**Loukow** (Laukow), Semil 1 O, Liebstadt  $\frac{1}{2}$  NO. (SNV 14 u. 13).

— (Laukow), Münchengrätz (TKP 11) 1 NO.

**Loukowitz**, Münchengrätz (TKP 11)  $\frac{1}{2}$  SO.

**Louny**, siehe Lun.

**Lovlie**, Sager (OeSü 70)  $\frac{1}{2}$  Meile.

**Loznice**, Eisenbrod (SNV 15)  $\frac{1}{2}$  NO.

**Lozovice**, siehe Lobowitz.

**Lovrin**,  $\times$  Gr.-Kikinda 4 W, Hatfeld 2 N. (OeSt 114 u. 116).

**Lowlis**, Kotomierz (PO 28) 1 S.

**Lowlis**, Kotomierz (PO 28)  $\frac{1}{2}$  N.

**Lubacz**, Nakel (PO 26)  $\frac{1}{2}$  W.  
— Schönlanke (PO 21) 3 SO.

**Lubaczów**, *Stadt*,  $\times$  Jaroslau (GCL 19) 5 NO.

**Lubenz** (Libenz, Lubonoc),  $\times$  FL,  $\times$  Pilsen (BW 8) N, Kladno (Bu 10) 8 W. Anna-  
berg (SW 70) 8 SO.

**Lubereck**, Melk (KE 15)  $\frac{1}{2}$  NW.

**Lubitz**, Gr.-(Lubolz), Lübben (BG 6)  $\frac{1}{2}$  N.  
— Kl.-(Lubolz), Lübben (BG 6)  $\frac{1}{2}$  NW.

**Lubitz**,  $\times$  Driesen (PO 18) 2 S.

**Lubiewo**, Kotomierz (PO 28)  $\frac{1}{2}$  NW.

**Lubin**, Warlubien (PO 31)  $\frac{1}{2}$  NO.

**Lublinitz**, *Stadt*,  $\times$  Zawadzki  $\frac{1}{2}$  NO.  
Tworog 2 N. (10 7 u. 10).

**Lubio**, Alt-n. Neu-(Lublau), *Stadt*,  $\times$  Kaschau (Ts 28 u.  $\times$ UNO 26) 10 NW, Bochnia (GCL 7) es 11 SO, 1 SO.

**Lubochin**, Terpsol (PO 29)  $\frac{1}{2}$  N.

**Luboko**, Reichenberg i. Böhmen (SO 38 u. SNV 22)  $\frac{1}{2}$  SW.

**Lubom**, Ratibor (Wi 5)  $\frac{1}{2}$  NO.

**Lubostrom**, Bromberg (PO 27) 3 SW.

**Lubowitz**, Nendza  $\frac{1}{2}$  W, Ratibor  $\frac{1}{4}$  N. (W 4 u. 5).

**Lubs**, Gr., Kreuz (PO 10)  $\frac{1}{2}$  NO.  
— Kl., Krotz (P 19) 1 SO.

**Luchen**, Terpsol (PO 19)  $\frac{1}{2}$  SW.

**Luchen** (*Kattunacker*), Langerwehe (Rh 7)  $\frac{1}{2}$  N.

**Lucherberg**, Langerwehe (Rh 7)  $\frac{1}{2}$  N.

**Luchowo**, Osiek (PO 25)  $\frac{1}{2}$  N.

**Lucka**, *Stadt*,  $\times$  Kieritzsch 1 SW, Altun-  
burg 2 NW, Zeitz  $\frac{1}{2}$  NO. (SW 4, 6 u. Th 27).

**Luckhammer**, Schwarzenfeld 2  $\frac{1}{4}$  NO, Naburg  $\frac{1}{2}$  O. (ByO 68 u. 69).

**Luckau**, *Stadt*,  $\times$  Lübben (BG 6) 2 SW.  
Herzberg (BA 22) 5 NO.

**Luckenpoint**, Mangolding (ByO 20) 1 SW.

**Luckium**, Wolfenbüttel (Ba 24)  $\frac{1}{4}$  NO.

**Luckow**, Casewik (BSU 8)  $\frac{1}{2}$  S.  
— Gr. u. Kl., Nechlin 2 NW, Pasewalk  $\frac{1}{2}$  NW. (BS 49 u. 50).

**Luczyna**, Boryczko (L 3) 6 O.

**Ludas**,  $\times$  Ilbau (UN 10)  $\frac{1}{4}$  NO.

**Ludberg**, Nt.,  $\times$  FL,  $\times$  Koproinitz (US 23)  $\frac{1}{2}$  NW, Kraljevec (OeSü 116) 2 S.

**Ludwicz**, Enskirchen (Rh 22) 1 O.

**Ludmannsdorf**, Landshut (ByO 10) 4 NW.

**Ludweller**,  $\times$  Völklingen (Sa 10)  $\frac{1}{2}$  SW.

**Ludwikówka**, Burztyu (L 3) 1 N.

**Ludwiz**,  $\times$  Eisen (BM 85) 0,5 S.

**Ludwisdorf**, Landzau (OeSt 50)  $\frac{1}{2}$  SO.  
— Fielcho (PO 20)  $\frac{1}{2}$  O.  
— Oels (RO 17)  $\frac{1}{2}$  S.  
— Ober u. Nieder-, Görzitz (RH 15)  $\frac{1}{2}$  N.  
— Fabrück  $\frac{1}{4}$  W, Schweidnitz SO. (BF 14 u. 16)  
— bei Löwenburg, Bunzlau (NM 29) 2 S.  
— Alt-Kemnitz (NM 47) 1 SW.  
— an Stangenberge, Hirschberg (SN 49)  $\frac{1}{2}$  N.  
— Krentzburg (RH 23)  $\frac{1}{4}$  NO.  
— Neisse (NE 1)  $\frac{1}{2}$  SO.

**Ludwischhöhe**, Gutersblam (HL 5)  $\frac{1}{2}$  N.

**Ludwischhöhe**, *Hilttenwerk*, Thale (MH 14)  $\frac{1}{2}$  SW.

**Ludwischruh**,  $\times$  Vietz (PO 10)  $\frac{1}{2}$  NO.

**Ludwisdorf**, *Stadt*,  $\times$  Stöckheim (HySt 222) 3 S, Reuth in Sachsen (SN 18)  $\frac{1}{2}$  W, Weimar (Th 10)  $\frac{1}{2}$  SW, Sonneberg (Th 61) 4 NO.

**Ludwigsthal**, *Weiler*, Immendingen (Ba 179)  $\frac{1}{2}$  N.  
— Deggendorf (D 1)  $\frac{1}{4}$  NO.  
— Olmitz (KFN 58)  $\frac{1}{2}$  N.  
— *Eisenhammer*, Dirschau (PO 34) 2 SW.

**Ludwischwalde**, Königsberg (PO 50)  $\frac{1}{2}$  SO.

**Lühbeck**, *Stadt*,  $\times$  Minden (KM 33)  $\frac{1}{2}$  W, Bünde (Ha 52) 2 S, Herford (KM 29) 3 S, Kirchlengern (Ha 52) 2 N.

**Lühbenau**, Gr., Lübbenau (BG 7) 1 S.  
— Neu-, Halbe (BG 4) 2 SO.

**Lühbenow**, Strassburg 1 SO, Nechlin 1 W (Bst 69 u. 40).

**Lühbendorf**, Pritzler (BH 17) 1 SO.

**Lühberstedt**, Winsen (Ha 15)  $\frac{1}{2}$  SW.

—  $\times$  Hedenbüttel (Ha 35) N.

**Lühbrühl**, Hohen- u. Nieder-, Frelenwalde u. Ober (BSt 49)  $\frac{1}{2}$  NO.

**Lühbrechtsen**, Banteln (Ha 76) 1 SW.

**Lühen**, Gross-, Wilsnack (Bl 10)  $\frac{1}{2}$  SW.

— Klein-, Wilsnack (Bl 10)  $\frac{1}{2}$  SW.  
— *Stadt*,  $\times$  Hainau 3 NO, Liegnitz 3 N. (NM 31 u. 33), Klopochen (NZ 2) 4 SO  
Glogau (NZ 1)  $\frac{1}{2}$  S.  
— Schönlanke  $\frac{1}{2}$  NO, Schneidemühl  $\frac{1}{2}$  W. (PO 21 u. 22).

**Lühblitz**, Brandenburg (BPM 9)  $\frac{1}{2}$  S.

**Lübbo**, Kleinen 1  $\frac{1}{2}$  NO, Wismar  $\frac{1}{4}$  SO (Mk 8 n. 13).

**Lübs**, Borkenfriede (BSt 63)  $\frac{1}{2}$  NO.

**Lübshütz**, Oschatz (L 9)  $\frac{1}{2}$  N.

**Lübtheen**,  $\times$  FL,  $\times$  Pritzler (Bl 17) 1 S.

**Lübzig**, *Stadt*,  $\times$  Güstrow  $\frac{1}{2}$  SW, Schwerin  $\frac{1}{2}$  NO, Ludwigslust  $\frac{1}{2}$  SO (Mk 12 u. Bl 15).

**Lüblin**,  $\times$  Stettin (Bst 10) 2 NO.

**Lüchow**, *Stadt*,  $\times$  Seehausen (MH 35) 5 SW  
Ulzen (Ha 10) 6 O, Wittenberge (RH 11)  $\frac{1}{2}$  W.

**Lüchtlingen**,  $\times$  Hörter  $\frac{1}{2}$  NO, Holzindern  $\frac{1}{4}$  SW (WF 42 u. 43).

**Lückendorf**, Zittau (SO 33)  $\frac{1}{2}$  SW.

**Lückerath**, Meckernich (Rh 24)  $\frac{1}{2}$  W.

**Lückeburg**, Radoberg (SO 14)  $\frac{1}{2}$  NO.

**Lüdenscheid**, *Stadt*,  $\times$  Altem (BM 50)  $\frac{1}{2}$  SW.

**Lüderitz**,  $\times$  Demker 1 W, Stendal 2 SW (MH 21 u. 22).

**Lüdersburg**, Echem  $\frac{1}{2}$  SO, Holnstedt  $\frac{1}{4}$  SO, Lüneburg 2 NO (Ha 19, 20 n. 13).

**Lüdersdorf**, Angermünde (BSt 6)  $\frac{1}{2}$  NO.  
— Wriezen a. d. B. (BSt 67)  $\frac{1}{2}$  SW.

**Lüdinghausen**, *Stadt*,  $\times$  Drenstefing  $\frac{1}{2}$  W, Münster a. SW Dortmund 4 N. (WT 17, 18, BM 50).

**Lüdersdorf** bei Zossen, Trebbin (RA 4)  $\frac{1}{2}$  SO.

**Lüdingersfeld**, Lindhorst (Ha 44)  $\frac{1}{2}$  NO.

**Lüdingworth**, Gostemünde (Ha 40) 5 NO.

**Lüftleben**, Enskirchen (Rh 22) 2 O, Bonn (Rh 42)  $\frac{1}{2}$  SW.

**Lüde**, *Stadt*,  $\times$  Paderborn 0  $\frac{1}{2}$  NO, Dringberg  $\frac{1}{2}$  NO, Höxter 3 N. (Wf 7, 39 u. 42).

**Lögum, Nord-.** & Rothenkrug (Sw 16) 3/4 W.  
**Lögumkloster, Fl.** & *Tackabacker, Ackerbau.*  
 Tondern 2 NO, Rothenkrug 3 W. (Sw 12 u. 16).  
**Lühmannsdorf, Haldensleben** (Hs 60) 1/2 W.  
**Lühnde, Algersheim** (Ha 68) 1/2 S.  
**Lühnkow, Alt-n. Neu-n. Teltow** (FF 3) 1 NO.  
**Lümnzow, Schneidemühl** (PO 22) 6 N.  
**Lünen a. d. Lippe (Stadt).** & Dortmund 1 1/2 NO, Camen 1 1/2 W, Hamm 3 SW. (BM 50 u. KM 18, 20 u. 21).  
**Lünerna, Unna** (HM 54) 1/2 S.  
**Lünerlisen, Vorvolhe** (Be 3) 1 1/2 NW.  
**Lürken, Eschweiler** (BM 135 n. Hk 6) 1/2 N.  
**Lürken, Büdingen** (ML 3) 1/2 NW.  
**Lüswitz, Yegesack** (Ha 12) 1/2 NW.  
**Lütan, Schwarzenbeck** 1 1/2 SO, Büchen 1 SW. (Hh 21 u. 20).  
**Lütetzbach, Emden** (WF 38) 4 1/2 N.  
**Lütensnade, Holzmidlen** (WF 43) 1 1/2 NO.  
**Lütengender, Warburg** (WF 1) 1 1/2 NW.  
*Siehe auch Käter.*  
**Lütengorden, Nörten** (Ha 82) 1/2 N.  
**Lütendorf, Stadtoldendorf** (H 2) 1 1/2 SO.  
**Lütendorf, Ober-Röblingen** (ML 21) 1 1/2 NW.  
**Lüttingen, Neuss** (BM 16) 1/2 SW.  
**Lüttenmark, Heitzburg** (Hh 19) 1 1/2 N.  
**Lüttershausen, Eitorf** (HM 47) 1/2 N.  
**Lützel, Klein-, Basol** (Ha 56) 23 Kil.  
**Lützelbach, Darmstadt** (HL 21) 3 SO.  
**Lützen, Burbach** (KM 54) 1/2 S.  
**Lützen, Stadt.** & Markransfeld (Th 21) 1 SW, Kötschau (Th 20) 1/2 S, Dürrenburg (Th 19) 1 SO, Weisenfeld (Th 15) 1/2 NO.  
**Lützenkirchen, Opladen** (ML 98) 1/2 O.  
**Lützingen, Nieder-, Brohl** 1/2 SW. (Rh 49).  
**Ober-, Brohl** 1/2 SW. (Rh 49).  
**Lützlöw, Passow** (BS 7) 1/2 NW.  
**Lützenscha, Schkenditz** (ML 13) 3/4 SO.  
**Lüxhelm, Vettwies** (Rh 20) 1/2 NO.  
**Lutagan, Bulach** 1 1/2 SO, Oberglatt 1 NO (SNO 2, 41 u. 2, 39).

**Luga, Bautzen** (SO 26) 1 NW.  
**Lugau, Lübben** (BG 6) 5 SW.  
**Luga, dagers Station Luga** SW 45.  
**Luga, Veitschau** (BG 8) 2 SW.  
**Luganin, Oppeln** (OS 10 u. BO 1) 1 1/2 N.  
**Lugos, Stadt.** & Temesvar (Oest 119) 7 SO  
**Lugovon, Wehlan** (PO 52) 2 SO.  
**Luhatschowitz,** & Ungar-Gradisch (KFN 15) 4 1/2 NO.  
**Luhden, Bäckeburg** (Ha 47) 1/2 SO.  
**Luhdorf, Winsen** (Ha 15) 1 SW.  
**Luhmühlen, Winsen** (Ha 15) 2 S.  
**Luischen, Witten** (BM 46) 0, 3 SO.  
**Luischen, & Eritellen** & Baroz (BM 48) ann.  
**Luisenfeld, vereinigt,** (an Pfördch.)  
 Witten (BM 46) 0, 2 SO.  
**Lulzhausen, Lonsee** (Wü 32) 1/2 SW.  
**Luja, Gr.-, Spremberg** (BG 10) 1 NO.  
**Luka u. Kuleszowka, Bukarzewice** (LCJ 9) 1/2 S.  
**Lukatz, Kreuz** (SO 54) 1/2 NW.  
**Lukau, Landkrön** 1/2 SW, Rudelsdorf 1/2 S. (Oest 10 u. 51).  
**Lukawetz, Lowitz** (Oest 38) 1/2 SO.  
 — **Paraditz** (SNV 1) 2 SW.  
**Lukawitz bei Reichenau, Parubitz** (SNV 1) 5/4 NO.  
**Luko im Anhaltischen, Kleikön** (BA 28) 1/2 NW.  
**Lummel, Wegstädtl** (Oest 35) 1 NO.  
**Lummen, Hasselt** 2 NW, Diest 1 1/2 O. (Belg. Gr. Centr. 2, 13 n. 22).  
**Lumpzig, Schmölla** (SW 85) 1 1/2 NW.  
**Lunan, Dirschau** (PO 34) 1/2 NW.  
**Lunden, Fl.** & Friedrichstadt (SW 22) 1 S.  
**Lungern, Lazern** (SC 1, 25) 7 SW.  
**Lungwitz, Ober-, & Wästenbrand** (SW 25) 1/2 S.  
 — **Nieder-, Glauchau** (SW 22) 3/4 SO.  
 — **mit Nitzung, Hohenstein-Ernstthal** (SW 42) 1/2 SO.  
**Lunkhoben, Wildberg** (SNO 2, 28) 5 SO.  
**Lunow, Angermünde** (BSI 6) 2 SO.  
**Lunz, & Pöchlarn** (KE 16) 6 1/2 SW.  
**Lunzenau, Stadt.** & Mittweida 2 SW, Altenburg 3 SO. (SW 32 n. 6).  
**Lunzig, Greiz** (SW 91) 1 1/2 NW.  
**Lunpitz, Eisenach** (Th 3) 1/2 NO.  
**Luppa, Bautzen** (SO 20) 1/2 N.  
**Luppurg (Lupburg), Regensburg** 5 NW, Schwandorf 5 SW. (ByO 22 u. 29).

**Lupsingen, Liestal** (SC 1, 5) 5 Kil.  
**Lusan, Tiera** (SW 88) 3/4 SW.  
**Luschan** (Luzan, Luzany), Königshof (SNV 8) 3/4 W.  
**Luscha (Lanze), Ubersko** 1 1/2 S, Zamrak (Oest 16, 15).  
**Luschtiz, Mährisch-Neudorf** (KFN 11) 1/2 NO.  
**Luschwitz, & Franstadt** (OS 41) 1 1/2 NO.  
**Lusowo, Josen** (OS 48) 2 SW.  
**Lustadt, Ober-, Lingenfeld** (Pf 32) 3/4 S.  
**Lustenan, in Tirol, Stadt.** & *proj. Stadt.*  
 Lindau 3/2 SO. (Hyst 1).  
 — **St. Crailsheim** (Wa 83) 1 1/2 O.  
**Lustnau, Tübingen** (Wa 135) 1/4 NO.  
**Lustthal, & Laase** (Oest 74) 1/2 Mollen.  
**Luszkowko, Kotomierz** (PO 28 u. 29) 1 1/2 NO, Teresopol 2 SW.  
**Luszkow, Kotomierz** (PO 28) 2 NO.  
**Lutbach, Snbigen** (SC 1, 50) 3 Kil.  
**Luthe, Wunstorf** (Ha 22) 1/2 N, Seelze (Ha 21) 1 1/2 NW.  
**Luthera, Nebikon** (SC 1, 18) 19 Kil.  
**Luthershausen, Stadt.** & Przenasl (GCL 22) 10 1/2 S.  
**Lutich, Langen-, Lettowitz** (Oest 6) 1 N.  
**Luttenberg (Lotmker, Lutomer), Fl.** & Friedau (Oest 113) 1 1/2 N.  
**Lutter, Hagen** (Ha 24) 1 1/2 NO.  
 — **Heiligenstadt** (ML 33) 3/4 S.  
 — **a. B. Lutter a. R.** (Bs 10) 1/4 O.  
**Luttenberg, Müden** (Ha 86) 1/2 S.  
**Luttenhausen, Nörten** (Ha 82) 1/2 S.  
**Lutterloh, Unterlöss** (Ha 8) 2 SW.  
**Lutzingen, Laufenberg** (Ba 65) 0, 2 SO.  
**Lutzig, Gr.-Ramin, (Bst 20)** 1 SO.  
**Luxdorf, Reichenberg in Böhmen** (SNV 22) 1 O.  
**Luxethen, Schlobitten** (PO 41) 1/2 SW.  
**Luze (Lansche) Stadt.** & **Ubersko** (Oest 13) 1 1/2 S.  
**Luzec, Zuckerfabr., Jenowice** (Oest 33) 1/2 O.  
**Luzina, Zaprosic** (Oest 146) 1/2 Mollen.  
**Lwow — Lemberg** (GCL 29 u. LCJ 1).  
**Lychen, Stadt.** & **Prezlau** (BS 48) 5 1/2 SW, Neustadt a. D. (Bh 7) 11 NO.  
**Lygum u. Lygum-Kloster, siehe Lägum.**  
**Lysleek, Fl.** & **Stanislaw** (LCJ 13) 1 1/2 S.  
**Lysa, Pieterin** (SC 155).

M.

**Maad, Zombor** (Alf. 18) 1 1/2 W.  
**Maad, Tokaj** 1 1/2 NW, Szerencs 1/2 NO. (Ts 17, 15).  
**Maasdorf, Cöthen** (ML 7; MH 34) 1 SW.  
**Maasree** (i. Niederl.) Venlo (BM 28 Rh 84) 1 SW.  
**Maaberzell, Fulda** (BhH) 1/2 NW.  
**Macodonska, Zesobly** (Oest 121) 1 1/2 NW.  
**Macpherson, Neuss** (HM 16 Kh 14) 1 SO.  
**Maehra, Friedberg** (PO 16) 2 1/2 NW.  
*Siehe dagegen Haltestelle Mächern LD 4.*  
**Macinow, Gross-K. Wüsterhausen** (BG 3) 1/2 SW.  
**Machow (Machau), Skaltiz** (SNV 23) 2 NO.  
**Macholz, Hönchsb. (HN 2)** 1/2 N.  
**Mackenbach, Ramstein** (Pf. 55) 1/2 NO.  
**Mackendorf, Holmstedt** (Ba. 31) 2 1/2 N.  
**Mackenrode, & Heiligenstadt** (ML 33) 1 1/2 SW.  
**Mackenroth, Oberstein** (Sa. 38) 1 NW.  
**Mackensen, Stadtoldendorf** 1/2 SO, Salzderhelden 2 1/2 W. (Ba 2 Ha 80).  
**Mackenzell, Hilmfeld** (BhH. 5) 1/2 SO.  
**Maceda, i. Ungarn, Euzal** (SN 8) 1/4 NW.  
**Maceda, i. Ungarn, Euzal** (Ts 36) 1/2 W.  
**Maced-Nagy, Galanta** (Oest 80, 2) 1 NW.  
**Maczelkowitz, Benthien** (OS 81) 2 SW.  
**Mazincze, Pustarn** (Oest 114) 1/2 SW.  
**Mazonka, Kiss-Terenow** (UN 13) 1/4 SO.  
**Mäd, Fl., Schweißquelle u. Bad, Tokaj** (Ts 17) 1 1/2 NW.  
**Mada, Fl., & Nyiröghaza** (Ts 14) 6 NO.  
**Maden, Kun-, Fl. & Karaczag** (Ts 7) 2 NW.  
**Maddelen, Gensack** (WF 9) 3/4 SO.  
**Madtla, Briesen** (SM 6) 3/4 N.  
 — **Neu-, Briesen** 1/2 NW.  
**Madlow, Cottbus** (Bg 9) 1/2 S.  
**Mädgesprung, Hilttenberg, & Quodlinburg** 2 1/2 S. Ballenstedt 1 1/2 SW. (ML 12, 14).  
**Mägenwyl, Wildberg** (SNO 2, 28) 1 1/2 O.  
**Mährengrasse, Neisse** (NB 1) 1/2 NO.  
**Mährling, & Mittertelch** (By 65) 3 1/2 SO.  
**Mährlingen, Ulm** (Wü 31) 1/2 NW.

**Mähringen, Tübingen** (Wa 135) 1/2 SO.  
*Mährisch: die mit Mährisch zusammengesetzten Wörter siehe bei diesen.*  
**Männedorf, Zürich** (SNO 2, 19) 4 SO.  
**Mann, Rie-, Freiburg** (Ba 39) 2 1/2 O.  
**Märkisch-Haltingen** (Ba 34) 1/2 SW.  
**Märli, & Esen** (BM 8) 3 1/2 S.  
**Märzdorf, Josefstadt** (SNV 6) 4 1/2 NO.  
 — **Ohlan** (OS 4) 1 NW.  
 — **Grottkau** (NB 4) 1/2 SO.  
 — **Kaiserswaldau** 1/4 SO, Haynau 1/4 SW. (NM 30 u. 31).  
*Siehe dagegen Station Märzdorf der Schleier-Gebirg. (NM 52) u. die Orte: Forstdorf.*  
**Mättewyl, Zoffingen** (SC 1, 15) 5 Kil.  
**Maffersdorf, & Reichenberg** i. Böhme. 1/2 SO, Langenbrück (SNV 22 u. 21) 1/2 NO.  
**Magdala, Fl., Weimar** (Th 10) 1/4 SO.  
**Magdalena, St.-, Rinholzet** (Bu 18) 1 SW.  
**Magden, Liestal** (SC 1, 5) 1 1/2 NO.  
**Magdolo, Flieden** (BhH 8) 1/4 NW.  
**Magelben, Verloh** (Ha 30) 1 SW.  
**Maggia, Treves** (Oest 89) 3 SW.  
**Magd., Tices** 1 1/2 NO, Uelle 1 1/2 N. (Oest 37, 98).  
**Mages, & Fl., Fünfkirchen** (MF 2) 5 N.  
**Magolzheim, Schelklingen** (Wa 170) 1 1/2 NW.  
**Magott, Tappian** (PO 54) 1/4 O.  
**Mazstedt, & Stuttgart** 2 W, Ditzingen 1 1/2 SW. (Wü 16 n. 197).  
*Magyar: die mit Magyar zusammengesetzten Ortsnamen, siehe a. a. O.*  
**Magyar, Kis-, Warber** (Oest 78) 1 1/2 S.  
**Magyarai, Arad** (Ts 37 St 1) 1 NO.  
**Magyar-Homorog, Mezö-Keresztes** (Ts 42) — siehe Homorog.  
**Magyarod, Komarvaros** (Oest 110) 2 SW.  
**Magyarod-Balaton, Kanizsa** (Oest 109) 1 1/2 N.  
**Mahlau, Marienberg** (PO 36) 1 1/2 SW.  
**Mahlsberg, Stadt, Orschweier** (Ba 33) 0, 3 N.  
 — **Euskirchen** (Rh 22) 1 1/2 S.  
**Mahlerten, Nordstemmen** (Ha 71) 1/2 S.  
**Mahlin, Hohenstein** (PO 72) 1/2 SW.

**Mahlis, Dahlon** 1 1/2 W, Oschatz (LD 8, 9) 1 1/2 SW.  
**Mahlisch, Gusow** 2 1/2 SO, Podelzig 1 1/2 N, Lebus 1 1/2 NW. (PO 6, 6 n. 70).  
**Mahlstadt, Tangerhütte** (MH 20) 1/2 SW.  
**Mahlsdorf, bei Berlin, Neuenhagen** (PO 2) 1 W.  
**Mahlsbüren, Neuzing** 0, 5 N, Stockach 0, 7 N (Ba 191, 192).  
**Mahlm, Lutter a. B.** (Bs 10) 1/2 SW.  
**Mahndorf, Sebaltsbrunn** (Ha 35) 1/4 SO.  
 — **Halberstadt** (MH 9) 1/4 W.  
**Mahn, Löhne** (Ha 51) 1/4 O.  
**Mahner, Gr.- u. Kl., Salzitzgr.** (Bs 12) 1/2 O.  
**Mahnfeld, Koblhubde** (PO 48) 1 O. Tharu (Ops 11) 3/4 W.  
**Mahrenberg, Stadt & Wuchern** (Oest 158) 1/2 NW.  
**Mahrenberg (Meisenberg), Bayreuth** (ByO 80) 1/2 SW.  
**Mahfrizdorf, Frankenstein** (BF 11) 2 S.  
**Malling (Melling), Ingolstadt** (Hyst 248) 1/4 O.  
**Mahnhausen, Alfeld** (Ha 7) 1/2 SO.  
**Mahnstschaff** (auch Mahnschaffenberg), Kleinostheim 1/4 SO, Aschaffenburg 1/2 W. (FH 9 u. 10).  
**Mahnburg a. d. Abends, Fl., & Wollnatz** 1 1/2 W. (BySt 241) Freising 3/4 N, Moosburg 3 NW, Landshut 3/2 SW, Regensburg 7 SW. (HyO 6, 8, 10 u. 22).  
**Mahnlinzen, Dettingen** (FH 8) 1/2 S.  
**Mahnhardt, & Wühlbach** (WF 71) 2 1/2 SO.  
**Mahnholzen** (Mahnholzen), Vorvolhe (Hs 63) 1/4 SO.  
**Mahnstheim, Dettlloch** (By 177) 1/4 SO.  
**Mahnstschheim, Dettlloch** (By 177) 1/4 S.  
**Mahnwangen, Stockach** (Ba 192) 1/2 NO.  
**Mahnzlar, Lollar** (MW 13) 1/4 NO.  
**Mahlsbach, Hof, Bammental** (Ha 93) 0, 8 W.  
**Mahlsbach, Sissach** (SC 1, 7) 1 1/2 N.  
**Mahwaldau, Hirschberg** 1 NO, Sehdau 1/2 N. (NM 49 u. 50).

**Majowska, Preloca** (Oest 19) 3/4 S.  
**Majowa, Puzka-Peteri** (Oest 107) 1/2 SW.  
**Mako, Stadt, & Szegedli** 4/10 O. Széreg 3 SO.  
 (Oest 110 u. 111).  
**Makowitza, Rakadisa** (Oest 129) 3/4 SO.  
**Makuczka, Fl., & Pressburg** (Oest 75), 4/12 N.  
**Märkrut** (KFN 7) 1/2 SO.  
**Makus, Perbete** (Oest 86) 2 1/2 O.  
**Malchening, Stänching** (By 17) 1/2 S.  
**Malching, Malsach** (BySt 122) 1/4 SW.  
 — Vilshofen 5/8 S, Passau 5 SW. (By 055 u. 58).  
**Malchow, Stadt, & Güstrow** 6 1/4 SO, Neubrandenburg 9 W (FF 1 u. 7).  
 — Cölin (Bst 24) 3 NO.  
 — Berlin (Bst 1) 1/4 NO.  
 — bei Prenzlau, Seehin (Bst 49) 4 SO.  
**Maldeten, & T. Galdenbo** (PO 40) 4 SO.  
**Maldewin, Wangerin** (Bst 17) 2 1/2 N.  
**Malchow, Lomberg** (GCL 29 u. LC1) 1 NO.  
 — Borynice (LC1 6) 1/2 SW.  
**Malenowitz, Napaged** (KFN 16) 1 NO.  
**Malenschütz bei Prag, Behowice** (Oest 26) 1/4 SW.  
**Malstich, Pilsen** (BW 8) 1 NW.  
**Malzgedorf, Landshut** (By 0) 10 6 1/2 O.  
**Malzkowice, Lemberg** (BCL 29 u. LA1) 1 2 SW.  
**Maltsch, Brechelsdorf** (BF 21) 1/2 NO.  
**Malow, Ziditz 1/2 SO, Beraun 18** (BW 15 u. 16).  
**Malwitz, Schmolz** (BF 2) 1/2 W.  
 — Dahlen (LD 8) 1/2 S.  
**Mallendar, Coblenz** (Rh 52) 1/2 NO.  
**Mallera, Basel** (SC 1, 1) 34 KL.  
**Mallersdorf, Fl., & Nieder-Lindhart** (By 0) 14 S.  
**Malling bei Halsbrunn, Landshut** (By 0) 10 3/4 SO.  
**Malling (Malling) bei Gangkofen, Landshut** (By 0) 10 5/4 SO.  
**Mallnow, Podelitz** 1/4 N, Lebus 1/2 NW (PO 69 u. 70).  
**Mallwitschen, & Gumbinnen** (PO 60) 2 N.  
**Mallwitz, Sommerfeld** (SN 19) 1/2 NO.  
**Malmwed, Stadt, & T. Eupen** (Rh 1) 4 S.  
**Malmitz bei Sprottau, Buchwald** (NZ 6) 1/4 SO.  
 — bei Lüben, Haynau (NM 31) 3/4 N.  
**Malomsook, O. Raab** (Oest 69) 3 SW.  
 — U. Raab (Oest 69) 2 SW.  
**Mals, Fl., & Tirol, Botzen** (Oest 268) ca. 8 SW.  
**Malsau, Gross-, Dirschau** (PO 34) 1/4 W.  
**Malsau, Kleins-, Dirschau** 1 W.  
**Malsch, FH** (Ba 7) & Wiesloch (Ba 6) 0, 9 SO.  
**Malsen, Langenbrachen** (Ba 8) 0, 8 N.  
**Malschen, Wegstättl** (Oest 25) 3/4 NW.  
**Malschenberg, Wiesloch** (Ba 6) 0, 6 SO.  
**Malschowitz, Königgrätz** (SNY 3) 1/4 O.  
**Malschwitz, Bautzen** (SO 20) 1 NO.  
**Malsfeld, Baisertal** (HN 6) 1/2 N.  
**Malsitz, Bautzen** (SO 20) 1/2 NO.  
**Malsstädt, Köhlenstation, Saarbücken** (Sa 5) 1/2 SW.  
**Malsvaterdingen, Fl., Riegel** (Ba 36) 0, 3 O.  
**Malters, Emmenbrücke** (SC 1, 2) 2 SW.  
**Mamastjele, Luzau** (LC1 20) 1/4 O.  
**Mambach, Schopheim** (Ba 212) 1/2 NO.  
**Mambächel, Heimbach** (Sa 40) 1/2 SO.  
**Mamrowo, Lalendorf** (FF 2) 1/2 SO.  
**Mamwitz, Bromberg** (PO 27) 3 S.  
**Mamendorf, Namhofen** (BySt 121) 1 SW.  
 — Magdeburg (Mk 1), LH 12 NW.  
**Mammering (Mairing), Luidt** 90, Osterhofen (By 0) 10 u. 53) 1/4 SO.  
**Mamming, Landshut** (By 0) 5 NO.  
**Mamsterczka, Fl., Bursztin** (LC1 10) 5 SO.  
**Mannstrey, Burstyn** (LC1 10) 1/2 NO.  
**Mandelat, Belgard** (Bst 21) 1/4 SO.  
**Mandelkow, Stettin** (Bst 10) 1/4 W.  
**Mandelshof, & Neustadt a. N.** (Ha 23) 2 NO.  
**Manders i. Waldeck, Walzen** (MW 5) 1/4 W.  
 — Merzig (Sa 16) 3/4 SW.  
**Manderscheid, Fl., & Trier** (Sa 22) 7 NO.  
**Coblenz** (Rh 52) 10 SW.  
**Mandok, Fl., & Nyiregyhaza** (Ts 14) 8 NO.  
**Mambach i. Sachsen-Coburg, Themar** (Th 52) 3 NO.  
**Mannin, Stadt, & Pilsen** (BW 8) 4/4 SW.  
**Mannschütz, & Brieg** (NF 6) 2 1/4 NO.  
**Mannheim, Burg** (Rh 9) 1/2 NO.  
**Mannleckl, Czempin** (OS 36) 1/2 O.  
**Mank, & Loosdorf** 1/4 SW, Melk 1/4 S. (KE 14 u. 15).  
**Mankelwitz, Brechelsdorf** (BF 21) 1/2 NO.  
**Manknoos, Blankenb.** (Mk 6) 1/4 NO.  
**Mannenbach, Felben** (SNO 2) 9 3/4 NO.  
**Mannsdorf am Loithaberg, Fl., Götzen-**  
**dorf** (Oest 60) 1/4 SO.

**Mannsdorf, Stein am Anger** (Oest 102) 3 N.  
**Angern** (KFN 6) 1/4 NO.  
**Mannhagen, Miltzow** (Bst 58) 1/2 S.  
**Manning, Schwannstadt** 1/4 SW, Attwang 1 SW. (KE 35 u. 36).  
**Mannsbach, & Hersfeld** (Bbh 2) 2 1/2 SO.  
**Salzungen** (Th 45) 3 1/2 W.  
**Mannsburg, & Laase** (Oest 54) 1 1/2 SW.  
**Mannsbürg, Neufahrn bei Ergoldsbach** (By 0) 13) 1/4 W.  
**Mannswörth, Wien** (Oest 1) 2 1/2 SO.  
**Manow, Cöstin** (Bst 24) 1 O.  
**Manschnow, & Golzow** 1/4 SO, Cüstrin 1/4 SW, Podelitz 1/4 N, (P. 7, 8 u. 69).  
**Mansfeld, Stadt, & Eisleben** (ML 22) 1 1/4 NW.  
 — Karstädt (Bh 12) 2 NO.  
**Mansfeld, Wölsberg** (OS 55) 2 SW.  
**Friedberg** (PO 16) 1 N.  
**Mansholt, Emden** (WF 38) 2 SW.  
**Mantau, Berge, Staab** (BW 5) 1/4 O.  
**Mantel, Fl., Eissenhammer, Luhe** 1/4 NW, Parksteinhütten 1/4 SO, (By 72 u. 74).  
 — Gr.-u. Kl.-, Angermünde (Oest 63) 3/4 SO.  
**Maubach, Bacharach** (Rh 57) 1/4 S.  
**Mauya, Kl.-, Neuhäuser** (Oest 85) 2 1/2 NO.  
**Mauz, Rubin** (Oest 175) 1/4 N.  
**Mauppan, & Erlenbach** (Ba 52) 0, 6 NO.  
 — Bodenwörth (By 0) 60) 1/2 SO.  
**Maraunen, Ludwigswig** 1 S, Heiligenbeil 1/4 O. (PO 47 u. 45).  
**Marbach, Hünfeld 1 SW, Fulda 1 NO.** (Bh 15 u. 6).  
 — a. d. Donau, Fl., & Krummsussbaum 1/4 N. (KE 17).  
 — Erfurt 1/2 W. (Th 8), \*Gispersleben-Vit 1/4) 1/2 S.  
 — Nosen 1/4 SW, Rosswig 1/2 SO, Haynichen 1/4 NO (LD 30, 29, 50, 57).  
 — Gerlachheim (Ba 117) 0, 3 S.  
*Siehe dagegen project. Station Marbach (Ba 158).*  
 — am Neckar Stadt, & Ludwigswig, (Wü 12) 1 NO.  
 — Aulendorf 2 1/2 NW. (Wü 46), \*Riedlingen 1 1/2 S. (Wü 179).  
 — Nohken 28 KL (SC 1) 181.  
**Marborn, Steinau** (Bbh 11) 1 W.  
**Marbach, Unter-, Moosburg** 1/4 W, Langenbach 1/4 N, (By 0, 8, 7).  
**Marchtal, Ober-, Fl., & Erbach** (Wü 36) 3 SW.  
**Marchwitz, Pohn.- u. Windisch-, Naumburg** (RO 20) 2 1/2 SW.  
**Marco, Mori** (Oest 214) 1/4 Meile.  
**Maroschka, Divracca** (Oest 84) 2 1/2 Meilen.  
**Marzalhaza, Perbete** (Oest 86) 1/2 SW.  
**Marzall, Fl., & Kestritz** (Oest 120) 2 1/2 NO.  
**Mardorf, Neustadt a. N.** (Ha 13) 1/4 SW.  
**Marein i. Steiermark, Ponigl** (Oest 6) 1 1/2 Meile.  
*Siehe dagegen Station Marzin Oest 38.*  
**Marenbach, Weilhien** (Bst 198) 3/4 SO.  
**Margareth, Breslau** (BF 1) 1 1/2 SO.  
**Margr.-, Prag** (BW 22 Bu) 1 1/4 W.  
**Margaretha, & der Act-Gesellsch., Aplerbecker Verein, Aplerbeck** 0, 6 NO, Holzwickede 0, 6 SW. (Mö 52, 53).  
**Margarethen a. Moos, Götzensdorf** (Oest 60) 2 N.  
 — i. Steiermark, Moschganzen (Oest 112) 1 Meile.  
 — ebeudaa, Römerbad (Oest 66) 1/4 O.  
 — Trinzendorf (KE 13) 1/2 S.  
 — St.-, i. Ungarn, Oedenburg (Oest 97) 2 N.  
 — St.-, i. Holstein, Itzehoe (EG 7) 2 1/2 SW.  
**Margarethenhof i. Böhmen, Bodenbach** (RN 20 u. SO 11 a) 4 1/2 NO.  
**Margarethenhütte, Bautzen** (SO 20) 1 NO.  
**Margaritha, St.-, Botzen** (Oest 203) 1 Meile.  
**Margita, Fl., & Grosswarden** 5 1/2 NO, Dobroszcin 5 SO. (Ts 43 u. 11).  
 — Moravia (Oest 123) 1 1/2 SW.  
**Margonja, Stadt, & Bialostwie** (PO 24) 2 S.  
**Margoninisdorf, Bialostwie** 2 S.  
**Margreid, Saluru** (Oest 207) 3/4 Meile.  
**Margrethenhau, Fulda** (Bbh 6) 1 O.  
**Maria Anna u. Steinbank, & Bochum** (BM 84) 0, 5 W.  
**Maria, Kis., Mezö-Keresztös** 3 N., Grosswarden 3 SW. (Ts 42 u. 43).  
 — St.-, Pöltschbach (Oest 60) 2 Meilen.  
**Mariabrunn, Lohhof** (By 0) 4 1 W.  
 — Weidlingau (KE 4) 1/2 W.  
 — Friedrichshaus (Wü 52) 1/4 SO.  
**Mariafeld, Mokren** (Oest 113) 1/2 W.  
 — i. Krain, Salloch (Oest 75) 1/4 W.  
**Maria-Giratz, Markt-Täuffel** (Oest 65) 1/4 W.  
**Mariahliff i. Galizien, Kolomea** (LCJ 16) 1/4 W.

**Mariahliff, i. Mähren, Branowitz** (KFN 51) 1 1/2 SW.  
 — bei Wien, Meidling (Oest 4) 1/2 Meile.  
**Mariäthütte, Hochfeln, Orzschke** (Wi 23) 1/4 NO.  
**Maria-Kappel, Crailsheim** (Wü 83) 1 NO.  
**Mariäkirchen, Landshut 7 O, Vilshofen 3 W.** (By 10 u. 55).  
**Mariäkirch, Budigsdorf** (Oest 49) 1/4 W.  
**Maria-Kulm, Fl., Franzensbad** (BySt 230) 1/4 NO.  
**Maria-Laach, (Aloster), Remagen** 3 SW, Erolh 2 SW, Andernach 2 SW. (Rh 46, 49 u. 50).  
**Mariampol, Stadt, & Jezupol** (LCJ 12) 1 1/4 O.  
**Mariannenhaler Hütte, Friedrichsthal** (Sa 2) 1/4 S.  
**Maria-Neustra, Szabb** (Oest 89) 1 NO.  
**Maria-Pocs., Fl., Ujeherto** (Ts 18) 3 NO.  
**Maria-Scheiern, Scheibbrunn** (Oest 67) 1/2 Meile.  
**Maria-Schutz, Semmering** (Oest 31) 1/2 Meile.  
**Mariastein, Kufstein** 1 1/2 SW, Kirchbühl 1/4 N. (Oest 178 u. 179).  
 — Basel (SC 1, 1) 12 KL.  
**Maria-Schmolten, Strasswalchen** (KE 42) 1/2 SW.  
**Maria-Tafelr., Krummsussbaum** (KE 17) 1/4 W.  
**Maria-Theresiopel (Alf 15)** Szegedin (Oest 110) 5 1/2 SW.  
**Maria-Weller, Dürren** (Rh 8) 1/2 W.  
**Maria-Wüste, St. Lorenzen** (Oest 157) 1/2 W.  
**Maria-Zell, Fl., & T. Breuck a. Mur 6 N.** Mürz-zuschlag 6 NW, St. Pölten 10 SW. (Oest 40, 33, KE 12).  
**Marienburg, Länd.** (Ha 75) 1 1/4 W.  
 — Strass-Sommerlein (Oest 66) 1/2 NO.  
 — Breslau (BF 1) 1/2 SO.  
 — Marienburg (PO 36) 2 N.  
 — Gr.-u. Kl.-, bei Marienwerder, Czerwinak (PO 32) 2 1/4 O.  
**Marienburg, & T. berühmter Badeort in Böhmen, Eger** (By 0) 87, SW 84) 2 SO.  
**Marienburg, & Goch** (Rh 73) 2 1/4 O.  
**Marienburg i. Grossh. Hessen, Fabrikun, Gonschheim** (MX 10) 1/4 NO.  
 — i. Nassau, Osterspang (Na 17) 1/2 S.  
 — i. Nassau, & Burbach (KM 54) 2 SW.  
**Hadamar** (Na 48) 3/4 NW.  
**Stadt, i. Sachsen, Zachopau** 1/4 SO, Wolkenstein 1/4 O, Freiberg i. Sachs. 4 1/2 SW. (SW 65 u. 66. SO 51).  
**Marienberghausen, Schladorf** (KM 48) 2 1/2 NW.  
**Marienberg, Mainz** (Hh 11) 1/4 SW.  
 — Helmstedt (Bz 31) 1 SO.  
 — Siegen (KM 64 u. BM 80) 1/4 O.  
**Marienberg, Schloss, Nordstemmen** (Ha 71) 1/4 SW, Hildesheim (Ha 70) 1/2 SO.  
 — Limburg 3 SW, \*Elz 3 1/4 N, \*Hadamar 3 N. (Na 30, 47 u. 48).  
*Siehe dagegen Station Marienburg & (PO 36).*  
**Mariendorf, Griebenstein** (HN 13) 1/4 NO.  
 — Lichterfelde 1/4 NO, Berlin 1/4 SW. (Ha 14) 1/2 W.  
**Marienfelde, Lichterfelde** 1/2 SO, Berlin 1/4 SW. (Ba 14 u. 1).  
 — bei Pr. Hollaud, Galdenboden (PO 40) 1 O.  
 — bei Schlochau, Schneidmühl (PO 22) 6 1/2 NO.  
 — Miaschke (PO 23) 1/2 NO.  
**Marienfeld, St. N. Goarhausen** 1 1/2 NO, Nassau 1 S. (Ha 14 u. 23).  
**Marienfloss (Fräuleinstift), Trampke** (Bst 15) 1/2 S.  
**Marienberg, Godesberg** (Rh 113) 1/4 SW.  
**Marienhafte, Fl., & Emden** (WF 38) 3 NO.  
**Marienhagen, Banteln** (Ha 76) 1 SW.  
 — Freienwalde i. Pommern (Bst 16) 1 1/2 N.  
**Marienhütte, Glasfabrik, Gramat-Neusiedel** (Oest 39) 1/2 SW.  
**Marienkirchen, St.-, Fl., & Wallera 5 NO.**  
**Riedau-Ried** 2 1/2 NW, Scheerding 1 1/2 S, Taufkirchen 1/2 SW. (KE 46, 49, 52 u. 51).  
**Marienhöhe, Paderborn** (WL 7) 1 O.  
**Mariennünster, Fl., Driburg** (WF 39) 3 1/2 NO.  
**Marienrode, Hildesheim** (Ha 70) 1/2 SW.  
**Marienschloss, Butzbach** (MW 16) 1/4 O.  
**Mariensee, Neustadt a. N.** (Ha 23) 1 N.  
 — & Dautzig (PO 74) 4 SW.  
**Mariensiel, Saale** (O 18) 1/4 W.  
**Marienstein, Kloster-, Bischofswarden** 1 1/2 N, Bautzen 2 NW. (SO 17 u. 20).  
**Marienthal, Glasfabr., Regenstauf** (By 0) 25) 1 1/4 N.  
 — Helmstedt (Bz 31) 1/2 N.  
 — Lüneburg (Ha 13) 2 N.  
 — Olmitz (KEN 58) 1 1/2 NO.



**Marienthal, Spinfabrik u. Weberei, Grammat-Nousiedel** (OeSt 59)  $\frac{1}{4}$  SO.  
 — **Schifferbergwerk** in Ungarn, Neudorf (OeSt 74) 1 N.  
 — **Drosion** (PO 18) 1 SO.  
 — **Remagen** (RH 46) 2 SW.  
 — **Zwicken** (iSW 47)  $\frac{1}{2}$  W.  
 — **Kloster, Herrnhut**  $\frac{1}{4}$  O, Zittau  $\frac{1}{2}$  NO, Görlich 2  $\frac{1}{2}$  S. (SO 30, 33 u. IG 15).  
 — **Immelborn** (Th 46)  $\frac{3}{8}$  NO.  
 — **Sonneberg** (Th 61)  $\frac{1}{2}$  NO.  
**Marlenwald, Glasfabrik**, Böhmisch-Trübau (OeSt 11)  $\frac{1}{2}$  S.  
**Marlenwalde, bei Hiltenersee**, Augustwalde  $\frac{1}{2}$  SO, Woldenberg  $\frac{1}{2}$  SW. (US 56 u. 55).  
**Marlenwerder, Emden** (WF 38)  $\frac{1}{4}$  NO.  
**Marlenwerder, Kloster, Seelitz**  $\frac{1}{2}$  NO, Hannover ca 1 NW (Ha 21) 1.  
 — **Biendorf** (RSt 3)  $\frac{1}{4}$  NW.  
 — **Stadt, T Czorzewinsk** (PO 32)  $\frac{2}{4}$  W.  
**Marlsfeld, Themar** (Th 52)  $\frac{1}{4}$  NW.  
**Marja, Kis-, Fl., Grosswardein** (Ts 43) 3 N.  
**Marjos, Stein** (iBH 11)  $\frac{1}{4}$  SW.  
**Marj, Hannover, Papenberg** (WF 33)  $\frac{1}{2}$  W, i Westfalen, Hamm (BM 95, KM 21),  $\frac{1}{2}$  O. — **Fl.**, & Elbing (PO 39) 6 S.  
**Markausch, Schwadowitz** (SNV 27)  $\frac{1}{4}$  NW.  
**Markdorf, Raden, Stadt**, & Ravensburg (Wü 50) 2 SW.  
**Markelfingen, PH.** (Ba 84) Radolfszell (Ba 83) O, O.  
**Markelosen, Landshut** (ByO 10) 4 O.  
**Markeshelm**, (Wü 98) Königshofen  $\frac{1}{4}$ , Lauda (Ba 115)  $\frac{1}{2}$  SO.  
**Markeshöheheim, Würzburg** (Ba 125) 0,8 NW.  
**Markendorf, Bruchmühlen** (Ha 54)  $\frac{1}{2}$  N, Melle (Ha 55) ca.  $\frac{1}{2}$  S.  
 — **Frankfurt a. O.** (NM 11)  $\frac{1}{2}$  SW.  
 — **Jüterbog** (Ba 6) 1 O.  
**Markersbach** bei Gottleuba, Pirna (SO 5)  $\frac{2}{4}$ .  
 — bei Schelbong, Schwarzenberg (SW 58)  $\frac{1}{2}$  O.  
**Markersdorf, 1.** Böhlen bei Gabel, Kratzau (SO 36)  $\frac{1}{2}$  SW.  
 — bei Böhm. Kammnitz, Bodenbach (BN 20, SO 11a)  $\frac{1}{2}$  O.  
 — in Mahren, Lüttau (OeSt 45) 2 N.  
 — in Oesterr., Prinezdorf (KE 13)  $\frac{1}{4}$  O.  
 — Gnben (NM 17)  $\frac{1}{2}$  SW.  
 — in Schlesien, Görlich (BG 15) 1 W.  
 — **Neisse** (NB 1)  $\frac{1}{2}$  S.  
 — in Sachsen, Chemnitz (SW 29)  $\frac{1}{2}$  S.  
 — **Zittau**  $\frac{1}{4}$  O, Kratzau 2 NO. (SO 33 u. 36).  
**Markgöllitz** in Sachsen-Meinigen, Gora 8  $\frac{1}{2}$  S, Sonneberg 3  $\frac{1}{2}$  NO, (SW 88) 8 Th 31 u. 61.  
**Markgraf-Neustädt, Fl.**, Wagram (KFN 4) 7 SO.  
**Markgrafleske, Fürstenwalde** (NW 7)  $\frac{1}{2}$  S, SW.  
**Markgrünlingen, Stadt**, & Asperg  $\frac{1}{2}$  W, Ditzingen i N. (Wü 11 n. 197).  
**Markkleeberg, Leipzig** (LD 1. SW 1) 2, S.  
**Markkloster, Stadt**, & Orleansau (Lauban 2), S, Greifenberg 2  $\frac{1}{4}$  W, (NM 43 u. 45).  
**Marklowitz, Bybnk** (W1 20)  $\frac{1}{2}$  SW.  
**Markneukirchen, Stadt**, & Adorf (SW 70) 2 SO.  
**Markühel**, & Langensfeld  $\frac{1}{2}$  NW, Hanau  $\frac{1}{2}$  NO. (BBH 16 u. 17).  
**Markoldendorf, Fl.**, & Salzderhelden (Ha 80)  $\frac{1}{2}$  W, Stadtdorf (Ba 2) 2 SO.  
**Markota, Raab** (OeSt 69)  $\frac{3}{4}$  W.  
**Markovatz, Verseez** (OeSt 124)  $\frac{1}{4}$  NO.  
**Markowa, Hälitz** (LCI 11) 2  $\frac{1}{2}$  NO.  
**Markwitz, Bromberg** (PO 27) 6 SO.  
**Markwitz, & Nendza**  $\frac{1}{4}$  S, Ratibor 1 NO. (W1 4 u. 5).  
**Markt, Gädheim**  $\frac{1}{2}$  N, Schonungen  $\frac{1}{2}$  NO. (BySt 82 u. 83).  
*Siehe die mit der Bezeichnung „Markt“ versehenen Orte, als „Markt-Erbach“ unter ihren Stammnamen.*  
**Markthofen, Marchegg** (KFN 48)  $\frac{1}{4}$  S.  
**Markl a. Inn**, (BySt 277), & Vilshofen (ByO 55) 7 SW.  
**Marktleuthen, Fl.**, & Schwarzenbach  $\frac{1}{2}$  SO, Sell  $\frac{1}{2}$  SW. (HSt 73 u. 227).  
**Markttädtl, Stadt**, & Marktbreit  $\frac{1}{4}$  S, Mainberheim  $\frac{1}{4}$  SW, Kitzingen  $\frac{1}{4}$  S. (BySt 162, 175 u. 176).  
**Marlen, Offenburg**  $\frac{1}{2}$  NW, Kehl i S. (Ba 28 u. 157).  
**Marlow, Stadt**, & Rostock (Mk 1) 4  $\frac{1}{2}$  O.  
**Marrows-Nageth, Stadt**, & (CN 14), Debrezin (Ts 11) ca. 28 NO.

**Marsdorf, Harburg** (Ha 17) 1 SW.  
**Marne, Fl.**, & Rendsburg (AK 16, Sw 1) 8  $\frac{1}{2}$  SW.  
**Maroldsweslach**, & Bamberg  $\frac{4}{4}$  NW, Bassfurth 3 NO. (BySt 36 u. 80).  
**Marshelm (Fals. proj. Station)**, Monshelm (HL 39)  $\frac{1}{2}$  W.  
**Marokhaza, Kiss-Terrone** (UN 13)  $\frac{3}{8}$  W.  
**Maros, Nagy**, & Gross-Maros  $\frac{1}{4}$  O, Veröze  $\frac{1}{4}$  W. (OeSt. 90 u. 91).  
 — **Sio Fock** (OeSt 125)  $\frac{1}{2}$  Meile.  
**Marosporto, Alvarez i N.**, Karlsruhe  $\frac{3}{4}$  S. (SN 15, 16).  
**Maros-Raschely, (Afl. 10), Fl.**, & T Szeged (Ts 3)  $\frac{3}{4}$  NO.  
**Marosburg, St. Wendel** (Sa 49)  $\frac{1}{2}$  W.  
**Marquardt, Potsdam** (BPM 5)  $\frac{1}{4}$  NW.  
**Marshard, Ober- u. Nieder- (Stadtberge), Stadt**, & Bonenburg 2  $\frac{1}{2}$  SW, Warburg 2  $\frac{1}{4}$  W. (WF 2 u. 1).  
**Marschacht, Nieder- u. Ober-, Winsen**  $\frac{1}{2}$  NO, Lüneburg  $\frac{3}{4}$  SW. (Ha 13 u. 15).  
**Marschallhausen, Schilddt, Bonenburg** 2  $\frac{1}{4}$  SW, Paderborn  $\frac{1}{4}$  SW. (WF 27).  
**Marschendorf, & Faldendorf** 5 NO, Trautmann 2 NW, Mastig 3  $\frac{1}{2}$  NO, Königinhof 4 N. (SNV 11, 10, 8 u. 28).  
**Marschowitz, Eisenbrod** (SNV 15) 1 NW.  
**Marschwitz, Ohlau** (OS 4) 1 W.  
 — **Deutsch-Lissa** (NM 22)  $\frac{1}{4}$  N.  
**Marsdorf, Sorau** (NM 22)  $\frac{3}{4}$  O.  
**Marsow, Eisenhammer, Cöslin** (HB 24) 4 NO.  
**Martellago Mestre** (Oh, Ital. i, 18)  $\frac{1}{2}$  SW.  
**Marten, (St. Station BM 82), & Dortmund** (BM 50 u. KM 18) 1 SW.  
**Martensdorf, Wismar** (Mk 13)  $\frac{1}{2}$  SW.  
**Martin, St., Eidenkoben** (PF 36)  $\frac{3}{4}$  NW.  
 — **Blindenmarkt** (KE 19)  $\frac{1}{4}$  NO.  
 — in oesterreich ob der Enns, Kleinmünchen (KE 27) 1 SW.  
 — **Fl.**, & Kiodan-Ried 2 W, Scheerling 2  $\frac{1}{4}$  W. (KE 49 u. 52).  
 — **Marburg a. Drau**, (OeSt 57)  $\frac{1}{2}$  SO.  
 — **i. Kärnten, Klagenfurt** (OeSt 186)  $\frac{1}{4}$  W. *Ausser vorstehenden existieren noch eine grosse Anzahl Orte desselben Namens in Oesterr. von geringer Bedeutung für den Eisenbahverkehr.*  
**Martinfeld, Heiligenstadt** (ML 33)  $\frac{1}{2}$  SO.  
**Martinquefelde, Berlin** (Ba 1)  $\frac{1}{2}$  W.  
**Martinke, Rakok** (OeSt 79) 2 Meilen.  
**Martinbuch, Gosselhöring** (ByO 16)  $\frac{1}{2}$  S.  
**Martinsdorf, Günsendorf** (KFN 5) 2  $\frac{1}{4}$  NW.  
**Martinsfeld, Wallhausen** (DL 25)  $\frac{1}{4}$  SO.  
**Martinstein, Monzingen** (Sa 35)  $\frac{1}{4}$  SW.  
**Martinszell, Kompton** (BySt 11)  $\frac{1}{2}$  SW.  
**Martinwaldau, Bunzlau**  $\frac{1}{2}$  O, Kaiserswalden  $\frac{1}{2}$  NW (NM 29 u. 30).  
**Marton-Mezőváros** (Martinsberg), Raab (OeSt 38)  $\frac{1}{2}$  SO.  
**Marton, Székely-Arad, Kritics** (Ts 36) 1 NO.  
 — **Berettyó-Szl., Berettyó-Ujfalv** (Ts 40)  $\frac{1}{4}$  S.  
 — **Nt., Temesvár** (OeSt 119) 2  $\frac{1}{2}$  SW.  
 — **Serbisch, Saagh** (OeSt 120) 2  $\frac{1}{4}$  O.  
 — **Kun St., Fl.**, & Mező-Tar ca 4 SW, Szolnok 6 S (Ts 30 u. 3).  
**Martonos, Szeged** (OeSt 110)  $\frac{1}{2}$  S.  
**Martynów, nowy, Bnakozev** (LCI 9) 1 O.  
**Martynów, Barany** (LCI 10) 1 NO.  
**Marsdorf, Trebnitz**  $\frac{1}{4}$  SO, Gasow  $\frac{1}{2}$  SW (PO 5 u. 6).  
**Marxen, Winsen** (Ha 15)  $\frac{1}{2}$  SW.  
**Marxheim, Hattersheim** (T 4) 4 SW.  
**Marxzell, Mühl, Ettingen** (Ba 15)  $\frac{1}{2}$  SO.  
**Maryanow, Krenz** (OS 54 u. PO 19) 2 SO.  
**Marz, Mattersdorf** (OeSt 93)  $\frac{1}{4}$  Meile.  
**Marzahn, Berlin** (BSL 1) 1 NO.  
**Marzanna, Zahna** (Ba 8)  $\frac{1}{2}$  N.  
**Marzling, Freising** (ByO 6).  
**Maschar, (Masow), Stadt, Pilsen** (BW 8) 8 N, Kladno (Ru 10) 9 NW.  
**Maschen, Stelle** (Ha 16)  $\frac{1}{2}$  NW.  
**Maschgrafen** (Maschkrawen, Maszkro), Staah (BW 5)  $\frac{1}{2}$  SO.  
**Maslowed, Smiritz**  $\frac{1}{4}$  NW, Königgrätz 1 N. (SNV 5 u. 3).  
**Massey, Waldheim** (SW 35)  $\frac{1}{2}$  SO.  
**Masbach, (Masbach), Fl.**, Schweinfurt (BySt 84) 2 N.  
**Massewitz, Gross- u. Klein-, Deutsch-Lissa**  $\frac{1}{4}$  NO, Breslan  $\frac{1}{2}$  NW (NM 38 u. 39).  
**Massen, Ober- u. Nieder-, Unna** (BM 54)  $\frac{1}{2}$  NW.  
 — **Schacht** (a. d. Zeigeb.), Unna (BM 54) 0,7 W.  
**Maswener, Tiefbau** X der Act.-Ges. Maswener Verein, Conrl H<sup>o</sup> (KM 19) 0,5 NO.

**Massenhausen, Neufahrn bei Freising** (ByO 5) 1 N.  
**Massenheim, Vilbel** (MW 22)  $\frac{1}{4}$  SW.  
 — in Nassau, Mainz (HL 11 n. T 7) 1 NO.  
 — **Florheim**  $\frac{1}{4}$  NW, Hochheim  $\frac{1}{4}$  NW (Ts 5 u. T. 6).  
**Masserberg** in Schwarzburg-Rudolstadt, Eisfeld (Th 53a)  $\frac{1}{2}$  N.  
**Masserhammer, Eisfeld** (Th 53a) 2 NO.  
**Maswin, Vies** (PO 10) 1 N.  
**Massing** (Massing), Landshut (ByO 10) 5  $\frac{1}{4}$  SO.  
**Maschau, Schkenditz** (ML 13)  $\frac{3}{4}$  SO.  
**Maschow, Stadt**, & Stargard (OeSt 11) 2  $\frac{1}{2}$  S.  
**Mastig, Vorder-, Mastig** (SNV 10)  $\frac{1}{2}$  SO.  
**Mastig, Mastig** (SNV 10)  $\frac{1}{2}$  SO.  
**Mastrop, Grevon** (WF 21)  $\frac{1}{2}$  O.  
**Mastburg, Cleve** (RH 75)  $\frac{1}{4}$  SW.  
**Mate-Szalika, Fl.**, & Nyiregyhaza (Ts 14) 8 SO.  
**Math** (Maad), Regenau (ByO 25)  $\frac{1}{4}$  SO.  
**Mat. Mathias Erbstollen**, X (a. d. Ruhr), Dailhungen (BM 88) 0,5 SO.  
**Matra, Norák, Kiss-Terrone** (UN 13)  $\frac{1}{2}$  SO.  
**Matra, Szekel, Kiss-Terrone** (UN 13)  $\frac{1}{2}$  SO.  
**Matsch, Innsbruck** (OeSt 187) 30 Meilen.  
**Matschdorf, Frankfurt a. O.** (NM 11)  $\frac{1}{2}$  SO.  
**Mattau, Pötschach** (OeSt 60) 1 Meile.  
**Mattau, Divacca** (OeSt 84)  $\frac{1}{2}$  Meile.  
**Matten** bei St. Stephan, Thnn (SC 1, 47) 4  $\frac{1}{2}$  SO.  
**Mattleria, & Divacca** (OeSt 84) 2 Meilen.  
**Mattfeld** (Marsfeld), Eystrup (Ha 28) 2  $\frac{1}{2}$  S.  
**Mattlhofen, Fl.**, & Strasswalchen (KE 42) 2  $\frac{1}{2}$  NW.  
**Mattsee, & Sockirnen**  $\frac{1}{2}$  NW, Köstendorf-Neumarkt  $\frac{1}{4}$  SW. (KE 44 u. 43).  
**Mattstedt, Apolda** (Th 11)  $\frac{1}{2}$  NO.  
**Matzdorf, Oerzhenhof** (FF 8) 1 NO.  
 — **Alt-Kemnitz** 1 N., Greifenburg 2 S. (NM 47 u. 45).  
 — **Creutzburg** (RO 23)  $\frac{1}{2}$  NO.  
**Matzen, & Günsendorf** (KFN 5) 1 N.  
**Matzenbach, Rehweiler** (PT 59)  $\frac{1}{2}$  N.  
 — **Jagstzell** (W 86) 1 NO.  
**Matzendorf, Solothurn** (SC 1, 52) 14 Kil.  
**Matzkirch, Bauerwitz** (Wi 12)  $\frac{1}{2}$  NO.  
**Matzleinsdorf, Pöchlarn** (KE 16)  $\frac{1}{4}$  O.  
*Siehe Station Matzleinsdorf OeSt 3.*  
**Maubach, Dären** (KH 8)  $\frac{1}{2}$  SW.  
**Mauehen, Schlungen** (Ba 47) 0, 2 O.  
 — **Oberlauchringen** (Ba 70) 2  $\frac{1}{2}$  SW.  
**Mauehenheim** (i. Pfalz) Aley (HL 44)  $\frac{1}{4}$  SW.  
**Maudach, Rheingönheim** (PF 16)  $\frac{1}{2}$  NW.  
**Mauel, Spinnerei, Call** (Rh 25)  $\frac{1}{2}$  NW.  
**Mauehenheim, Köln** (Rh 13)  $\frac{1}{2}$  SW.  
**Mauner, & Penzig** (KE 2)  $\frac{1}{4}$  SW, Wison (KE 1)  $\frac{1}{4}$  SW, Atzgerdorf (OeSt 6)  $\frac{1}{4}$  N.  
 — **Loosdorf** (KE 14)  $\frac{1}{2}$  NO.  
 — **Alt-Kemnitz** 2 NO, Greifenburg 2  $\frac{1}{2}$  SO  
 — **Hirschberg** 2 NW (NM 47 u. 45 u. 9).  
 — **Muckenheim** 0, 2 NW, Bammenthal (Ba 95, 93)  $\frac{1}{2}$  SO.  
**Mauerbach, Weidlingau** (KE 4)  $\frac{1}{2}$  NW.  
**Mauerkirchen, Stadt**, & Strasswalchen (KE 42) 4 NW.  
**Maern, Moosburg** (ByO 8)  $\frac{3}{4}$  NW.  
**Mauernheim, Hattungen PH<sup>o</sup>** 0, 65, Engen 1 N. (Ba 178, 176).  
**Maugenberg, Weiler, Hattungen** (Ba 54) 0, 8 NO.  
**Maugstrop, Woyens** (Sw 18)  $\frac{1}{2}$  NO.  
**Mauls** (i. Tirol), Freienfeld (OeSt 195)  $\frac{1}{4}$  SO.  
**Mauwitz, Rakok** (OeSt 79)  $\frac{1}{2}$  Meile.  
**Maurach** i. Tirol, Jembach (OeSt 183)  $\frac{1}{2}$  Meilen, Weinfeldn  $\frac{1}{4}$ , Bärigen  $\frac{1}{4}$  S (SNV 2 6 u. 2, 5).  
**Mausbach, Stelberg** (BM 137, Rh 5) 1 SO.  
**Mausbach, St. Wendel** (Ba 43)  $\frac{1}{2}$  N.  
**Mausdorf, Gr., Marienberg** 3 NO, Altfelde  $\frac{1}{2}$  N. (PO 36 u. 37).  
**Mauern a. d. Donau, Stadt, & St. Pöllen** (KE 12) 2  $\frac{1}{2}$  NW.  
 — **i. Steiermark**, (KR 19) **Fl.**, & **St. Michael** (KR 10) 2, 2 NW.  
**Mauterndorf, Fl.**, & Salzberg 12 SO, Villach 8 N. (KE 45, u. KR 39).  
**Mauterndorf** (i. Krain), Prostanek (OeSt 81)  $\frac{1}{4}$  NW.  
**Mauth, Stadt, & Zibrow** (BW 18)  $\frac{1}{4}$  SW.  
**Mauthausen, & Enns** (KE 25)  $\frac{1}{4}$  NO.  
**Maunthen, Fl., Villach** (KR 39, OeSt 177) 8 W.  
**Mauthardt, Mixnitz** (OeSt 42)  $\frac{1}{4}$  Meile.  
**Maxan, Fl.**, Pötschach (OeSt 60) 1 O.  
*Siehe Station Maxan (Ba 204).*  
**Maxdorf, Oggersheim** (PF 60)  $\frac{1}{4}$  S.



**Muxdorf, Zittau** (SO 33) 2 NO.  
 — **Rechenberg** l. Böhm. (1½ 80, Eisen-  
 bod 2 N. (SN 22 9, 15).  
**Rodebach** (BN 20, 80 11a) ½ SW.  
**Maxen, Mügeln** (SO 3) 1 SW.  
**Maxhagen, Rheine** (Ha 64, Wf 24) 1½ S.  
**Maxhütte** in Bayern bei Haidhof (By 27).  
**Maxyau, Eisenhütte**, l. Nassau, Coblenz 3½  
 NO, Wissen 4 NO. (Rh 52 u. KM 50).  
**Maydan-ordni. Glashütte**, Otylnia 1½ W. —  
 — **goray, Glashütte**, Otylnia 2½ W. (LČJ  
 14).  
**Maydan, Fl.** & **Rosow** (GCL 16) 5 SW.  
*Siehe dagegen Stat. Maidan Oest 131.*  
**Mayen, Stadt.** & **Andernach** 2½ SW. Neu-  
 wied 3 SW, Coblenz 4 W. (Rh 50, 51 u. 52).  
**Mayerhofen, & Jeubach** (OeSt 188) 4 Meilen.  
**Mayerling, Haden** (OeSt 15) 2½ Meilen.  
**Mayes, Watzek**, Hochfeld (BM 105a) ½ W. W.  
**Mayra, Lepeny** (OeSt 126) 3½ S.  
**Mayzowa, Komagen** (Rh 46) 2½ SW.  
**Mazinen, Franefeld** (SN 2) 1 1 SO.  
**Meckenbühl, Dogow** (BSt 43) ½ S.  
**Mecherlich, & Mechernich** (Rh 24) ½ O. O.  
**Mechauz, Nakel** (PO 26) 2½ SW.  
**Mechnitz, Dzienschowitz** (OS 12) ½ SW.  
**Meckelup, Ober-, Bechow** (OeSt 26) ½ SW.  
**Meckters, Böheimkirchen** (KE 10) ½ W. —  
 — **Meckers** l. Baderick (Ha 14) 1½ S.  
**Meckersheim, Heiligenstein** (Pf 31) ½ S.  
**Meckbach, Pf (Bh Ja)**, Bebra (Bh 1) 1 S.  
**Meckelfeld, Harburg** (Ha 17) 1 SW.  
**Meckenbach, Stadt.** & **Bouu** (Rh 42) 2 SW.  
**Euskirchen** (Rh 22) 2½, 80.  
 — **Hassloch** ½ N. Deldesheim ¾ O. (Pf  
 12 u. 52).  
*Siehe dagegen Station Meckesheim Ha 95.*  
**Meckers, Pf (Bh Ja)**, Bobra (Bh 1) ½ S.  
**Mecklerbach, Kleinen 1 N.** Wismar ¾ S.  
 (Mk 8 n. 13).  
**Mecklerbach, Neu-, Friedberg** (Po 16)  
 ½ SW.  
**Mecklenhorst, Neustadt a. N** (Ha 23) ½ O.  
**Mecklingsbanker Erbstollen, & Steele**  
 (NM 65) 0,2 S.  
**Medart, Staudernheim** (Sa 33) 1½ SW.  
**Meddersheim, Monzingen** ½ SO, Solern-  
 heim ¾ SW. (Sa 35, 34 3).  
**Medebach, Stadt.** & **Warburg** (Wf 1) 6 SW.  
**Marburg** (MW 11) 6 N. Altenhunder (HM  
 75) 7 NO. —  
**Medelen, Ober- u. Unter-, Stankau** (BW  
 4) 1½ W.  
**Medebach, Wiesbaden** (Na 1) 1 NO.  
**Medenfeld, Bacharach** (Rh 57) ½ S.  
**Meden, Pritowitz** (LD 14) ½ W.  
**Medwitz, Alt-, Zuckersb. Wenzau a. O.**  
 (BSt 67) ¾ NO, Castrin (PO 8) 4 SW.  
 — **Bautzen** (SO 20) 1½ SW.  
**Medwitzler Hütten, Coswig** (BA 27) 3 NW.  
**Medwisch (Mogjes), Stadt** & **T proj.**  
**Station, Karlsruhe** (Si 16) ca 6 NO.  
**Meiningen, Alten-, Berensn** (Ha 11) 1 N.  
**Radeberg** (SO 14) 1½ SW.  
**Meinelschitz, Pardiütz** (SNV 1) 1 SW.  
**Meinodon, & Hirschbach** (SN 49) 1½ SW.  
**Meinlitz, Sagan** (NZ 7) 1½ N.  
**Meiow, Anclam** (BSt 55) 1 SW.  
**Meiucha, Halicz** (LČJ 11) 1 NO.  
**Meive, Kaab** (OeSt 69) 1½ N.  
**Meizdor** (Mittelwalde), **Stadt.** & **Oels** (RO  
 17) 4 NO.  
**Meizdorf, Fl.** & **Coburg** (Th 54) 1½ NW.  
**Meizl, Lütta** (OeSt 45) 1 NW.  
**Meisen, Dransfeld** (Ha 85) 1 S.  
**Meer, Kloster-** (Meerhof), **Osterrath** (Rh 65)  
 ½ O.  
**Meerbeck, Stadthagen** (Ha 45) ½ NW.  
**Meernach, Aupferk., Sonneberg** (Th 61) ½ NO.  
**Meersburg** (Mörsburg), **Stadt.** & **Constanz**  
 (Ba 87) 1 NO.  
**Meersdorf, Bruchmühlen** (Ha 54) 1½ NW.  
**Meersdorf, & Grünberg** 2 SW, Rabishau  
 (NM 45) 46 & 2 SW.  
**Meersn, Luzern** (SC 1) 25 1½ W.  
**Meerzelen, Stankau** (BW 4) 1½ W.  
**Meerzylaf, L. Szeremcs** (Ta 19) 1½ W.  
**Meeyer, Nagy., Fl.** & **Neu-Szöny** 4 NW  
 (OeSt 72).  
**Meerz., Post** (OeSt 95 u. UN 1) 3 N.  
*Siehe dagegen Station Meyer OeSt 84.*  
**Megyeres, Neu-Szöny** (OeSt 11) 1½ NW.  
**Megyer, Nyir, Ujfeherto** (Ta 13) 6 NO.  
**Mehadia, Fl.** & **Goldwache, brühwatt**  
**varna Bider.** (proj. Stat.), **Welskirchen**  
 (OeSt 126) 9½ O.  
**Mehala, & Temesvar** (OeSt 119) ½ NW.  
**Mehlanken, & Wehlan** (PO 55) 5 NO.  
**Mehlbergen, Nienburg** (Ha 26) ½ SW.

**Mehle, Elze** (Ha 75) ½ O. O.  
**Mehlis, Fl.**, **Meiningen** 2½ NO. **Grimmen-**  
**thal 3 N.** (SN 22 9, 15). (Th 50, 51 u. 6).  
**Mehlkeimern, & Trakonen** 3 SO, Stallun-  
 pen 2½, 8 (PO 61 u. 62).  
**Mehlmelfel, Kemnath-Neustadt** (By 0) 77  
 2 NO.  
**Mehlsack, Stadt.** & **Braunsberg** (PO 44)  
 4 SO.  
**Mehlsachsen, Reiden** (SC 1, 16) 1 Kil.  
**Mehltheuer, Eissa** (LD 11) ½ SW.  
*Siehe dagegen Station Mehltheuer SII 16.*  
**Mehr, Meerboog** & (KM 39) ½ W.  
**Mehrenberg** (Merenberg), **Fl.** **Weilburg**  
 (Na 36) 1½ NW.  
**Mehrentzlin, Glashütten, Kreuz** 2 NW, Wol-  
 denberg ¾ SO. (PO 19. OSt 54 u. 55)  
**Mehring** (Möhring) **Ingolstadt** (BySt 243)  
 1 O.  
 — **Trier** (Sa 22) 2 O.  
**Mehringens, Acherlenhof** (MH 30) ¾ SO.  
**Mehrn, Britleg** (OeSt 182) ca 1½ O.  
**Mehrum, Hämelwald** ½ S, Sehné 1½ O,  
 Peino 1½ SW. (Ha 65, 67 u. 66)  
**Melchow, Passow** (BSt 7) 1½ W.  
**Melderich, Pf (AM 34)**, **Ruhrort** (BM 91  
 KM 35) ½ O.  
**Melding, Ober- u. Unter- Station OeSt 4**  
 & **Wien** ½ SW, Penzig ¾ S. (KE 1 u. 2).  
**Melnders, Chan** (SN 2) 2, 32 1½ W.  
**Melnders, Ferdinandsf.** (BSt 52) 1 O.  
**Melndersf., Sommerfeld** (NM 19) 1½ SO.  
**Meilen, Zürich** (SN 2) 19, 2½ SO.  
**Meilingen, Nieder- u. Ober-, St. Goarshau-**  
**sen** (Na 14) 2½ O.  
**Meilitz bei Neustadt, Gera** 4 SW, **Ronne-**  
**burg** 4½ SW. (SN 88, 87).  
**Meimelshelm, Lauffen** (HM 13) ½ SW.  
**Meimelshelm, Lauffen** (W 65) ½ SW.  
**Meinberg, Mineralbad**, in Lippe-Detmold,  
**Fl.** & **Paderborn** (Wf 7) 3½ NO. Her-  
 ford (KM 29) 4½ SO.  
**Meinborn, Neuwid** (Rh 51) 1½ NO.  
**Meinbrenzen, Höxter** (Wf 42) 1½ S.  
**Meinhardt, Siegburg** (KM 45) ¾ SW.  
**Meinhard, Stachagen** (Ha 45) ¾ SW.  
**Meinhard, Chemnitz** (SN 29) 1½ SW.  
**Meinheragen, Stadt.** & **Hagen** 5 SO,  
 Mülheim a. Rh. 7 NO. (BM 43 u. 100).  
**Meinetsching, Kerschbaum** (KE 69) 1½ NO.  
**Meineweh, Zeltz** (Th 27) 1½ NW.  
**Meinhardt, Siegen** (BM 80) 1½ N.  
**Meiningsen, Sassendorf** (Wf 19) ½ O.  
**Meinowyl, Bützberg** (SC 1) 30 2 Kil.  
**Meinowyl, Rossian** (Ba 29) ¾ N.  
**Meinowyl, Bücker** (Na 47) ¾ SW.  
**Meinseid, Gr.- u. Kl.-, Neuwid** (Rh 51)  
 1½ NO.  
**Meinworf, & Brenneke, Mühl.** **Ballenstedt**  
 ½ SO, **Ermsleben** ½ SW. (Mf 40 u. 39).  
**Meisenheim, Stadt.** & **Standernheim** (Sa 33)  
 1 SW.  
**Melzer, Nieder-, Hofgelsmar** (HN 14) ¾ SW.  
**Melzer, Hofgelsmar** (HN 14) 1 SW.  
**Melzian** (Kf 11), **Stadt.** & **Stockeran**  
 (KFN 46) 4½ N.  
**Milsberg, Ballenstedt** (MH 40) 1 SW.  
**Missen, Minden** (KM 33) ½ SO.  
*Siehe dagegen Station Meisen der LD 33.*  
**Melissenhof, Dinglingen** (Ba 31) 1 O, NW.  
**Melischewandn, Emmerbüchel** 5½ N.  
**Meeran 4 SO, Wildgep 3 SO, Ruppertsweil**  
**2½ SO.** (SN 1, 24, 13, 58, 26 u. 29).  
**Melndersdorf, Bodenbach** 2½ O., **Kamnitz**  
 (BN 20 u. 25) ¾ S.  
**Melsterwalde, Praust** (PO 73) 2½ SW.  
**Meltzenberg, Wolmirstedt** (MH 17) ½ SW.  
**Meltzendorf, Magdeburg** (BPM 18. ML 1)  
 1½ NW.  
**Melaten, Köln** ½ W, **Ehrenfeld** ½ S. (Rh  
 13 u. 12).  
**Melch, Blonenbüttel** ¾ NW, **Läneburg**  
 1½ S. (Ha 12 u. 13).  
**Melchendorf, Erfurt** (Th 8) ¾ SO.  
**Melchman, Langenthal** (SC 1, 20) 1½ SO.  
**Merchow, Biesenthal** (BSt 3) ¾ NO.  
**Meldorf, Fl.** & **Rendburg** 6½ SW, **Glück-**  
**stadt** 5½ NW. (AK 16 u. 164) 4.  
**Melenze, Fl.** & **Gr.-Kikinda** (OeSt 114)  
 5½ S.  
**Melnschwitz, Ohlau** (OS 4) 1½ N.  
**Melner, Prolone** (OeSt 19) 1 SW.  
**Melkhorf, Pritzier** (Bh 17) ¾ NW, **Brahl-**  
**dorf** (Bh 18) ¾ NO.  
**Mellach, Kalsdorf** (OeSt 50) ¾.  
**Mellbergen, Oeynhansen** (Röhme) (KM 31)  
 ½ S.  
**Mellen bei Lenzen, Karstedt** 1½ W.  
**Wend.-Warnow** 1½ S. (BH 12 u. 13).

**Mellen, Wangerin** (RSt 17) 1 W.  
 — **Gr.- u. Kl.-, Wangerin** & (RSt 17) 3 SO.  
**Mellenbach, Bühl** (Ba 22) 0, 3 O.  
 — **Schwartz-Rudelstadt**, **Eisfeld** 3½ NO,  
**Sonneberg** 3 NW. (Th 33 u. 61).  
**Mellendorf, & Hannover** (Ha 1) 2½ N.  
**Mellenthal, Schönlange** (PO 21) 4 NW.  
**Mellingen, Stadt, Baden** 1½ S, **Wildgep** 2 O.  
 — (SN 2, 24 u. 2, 28).  
 — **Fl.** **Welmar** (Th 10) 1 SO.  
**Mellinghausen, Nienburg** (Ha 26) 3½ NW.  
**Mellinghof, Mülheim a. d. Ruhr** (BM 86,  
 Rh 90) ½ N.  
**Mellno, Warlubien** (Po 31) 4 SO.  
**Mellich, Nieder- u. Ober-, Wabern** (MW 5)  
 1 resp. ¾ NW.  
**Mellichstadt, Stadt.** & **(proj. Station),**  
**Schweinfort** (BySt 84) 6½ N. **Meiningen**  
 (Th 50) 2 SW, **Grimthal** (Th 51) 2 SW.  
**Melnik, Stadt.** & **Berkowice-Melnik** (OeSt 34)  
 ½ S.  
**Melnsch, Neuwid** (Rh 51) ¾ N.  
**Melnschwitz, Ohlau** (OS 4) 1 N.  
**Melstrup, Lathen** (Wf 70) ½ NO. **Kluse-**  
**dörpen** (Wf 31) ½ S.  
**Meltwitz, Dornreichenbach, Pf.** (LD 7) 1½ O.  
**Meltzen, Basel** 28 Kil, **Liestal** 18 Kil.  
 (SC 1, 1 u. 1, 5).  
**Melzingen** (Melzingen), **Uelzen** (Ha 10)  
 — **Treiditz** (KM 44) ½ W.  
**Melzow mit Schneidemühle, Wilmersdorf**  
 (BSt 46) 1½ N.  
**Membach, Burgker.** **Epen** (Rh 1) ½ SW.  
**Memel, Stadt.** & **Tilsit** (Th 1) 13 NW,  
**Königsberg l. Pr.** (PO 50) 29½ SW.  
**Memmelsdorf, Bamberg** (BySt 56) ¾ NO,  
 — **(bei Ebern), Lichtenfels** (Th 57) 1½ SW,  
**Grobenitz** (Th 54) 2 SW, **Stafelstein** (BySt  
 69) ½ W.  
**Memmendorf, Flöha** 1½ NO, **Oederan** ¾ NO,  
 (SO 53, 52).  
**Memprechtshaus, Achern** (Ba 24) 1,25 NW.  
**Mende, Uello** (OeSt 98) 1½ O.  
**Menden, Stadt.** & **Iserlohn** 1½ NO, **Unna**  
 2 SO, **Werl** 2½ SW. (BM 81, 54 u. 55).  
 — **Mülheim a. Ruhr** (BM 86 u. Rh 90) ¾ S.  
 — **Treiditz** (KM 44) ½ W.  
**Mendje, Ober- u. Nieder-, Andernach** 1½  
 SW, **Neuwied** 2½ SW. (KE 50 u. 51).  
**Mendling, Aschbach** (Rh 21) 6½ SO.  
**Menes, Mineralquellen u. bed. Weinbau, Arad**  
 (Si 1) 2, 37) 3½ SO.  
**Mengelrode, Hölitz** (ML 33) ½ NW.  
**Mengelsdorf, Görizitz** (Bf 15) 1½ W, **Reichen-**  
**bach in Saechs.** (SO 25) ¾ NO.  
**Mengen, Schallstadt** (Ba 41) 0, 5 W.  
 — **Stadt.** & **(Wf 182)**, **Schwennried**  
 4 NW, **Aulendorf** 3 NW. (W 64 5 u. 40).  
**Mengenich, Ehrenfeld** (Rh 12) ½ SW.  
**Mengerlinghausen** (in Waldeck), **Stadt.**  
 & **Bonenburg** (Wf 2) 3½ S, **Cassel** (MW 1)  
 6½ NW, **Marburg** (MW 11) 10 NW.  
**Mengerschied, Sobernheim** (Sa 34) 2½ SW.  
**Mengersdorf, Dayrath** (By 80) 2 SW.  
**Mengersgrentz, Fl.** **Sonneberg** (Th 61)  
 1 NW.  
**Mengershausen, Göttingen** (Ha 84) ¾ SW.  
**Mengerskirchen, Fl.** **Weilburg** (Na 36) 1½  
 NW.  
**Mengerskirchen, Kemnath-Neustadt** (By 0) 77  
 1½ NO.  
**Mengkofen, & Straubing** (By 47) 3 SW.  
**Mengknitz** (BSt 62) ¾ S.  
**Meunse, Warburg** (Wf 1) 1½ SW.  
**Meunle, Ober-, Wittingen** (Sa 29) 1 NO.  
**Mennighüfen, Oeynhansen** (Röhme) 1 W,  
**Lönne ½ NO, Kirchlengern** 1 NO. (KM 30,  
 31, Ha 52).  
**Mennsorf, Ronneburg** (SW 87) ½ SO.  
**Mensfelden, Limburg** (Na 90) 1½ S.  
**Mensguth, & Parlenstein** (OP 15) 8 S.  
**Menszschwand, Freiburg** (Ba 39) 3½ SO.  
**Mensil, Fürt** (PO 29) 80 NW.  
**Menz, & Magdeburg** (Mf 1 u. ML 1) 1½ O.  
**Menzschen, Rolandseck** (Rh 45) ¾ S.  
**Menzikon, Sarsee** (SC 1, 20) 2½ W.  
**Menzing, Unter-, Pasing** (BySt 125) ½ N.  
 — **Ober-, Pasing** (BySt 125) ¾ N.  
**Menzlingen, Bruchsal** (Ba 10) 2 O.  
**Menzlin, Anclam** (BSt 55) 1 N.  
**Menzlau, Sobikon** (SC 1, 18) 14 Kil.  
**Menzlau, Fürt** in **Tral, Stadt.** & **T. Botzen**  
 (OeSt 203) 3 NW.  
**Meraul, Ala** (OeSt 215) ½ N.  
**Mering, Mering** (BySt 118) ¾ S.  
**Meringchen, Stadt.** & **Osterburken** 1 SO,  
**Rosenberg** 1 S. (Ba 110 u. 111).  
**Meresina** (Merina), **Jau** 3½ N. **Rakasia**  
 ¾ NW (OeSt 128 u. 129).

**Merenschwand**, Wildlegg (S80 2, 28) 5 SO.  
**Merenge**, Kaizisa (Oes8 109) 2 1/2 NO, Geise (Oes8 108) 1 O. Komararv (Oes8 119) 1 1/2 NW.  
**Mergelstetten**, Heidenheim (Wü 125) 1/2 S.  
**Mergenthal** i. Böhmen, Gr.-Schönan (80 41) 1 1/2 S.  
 1. — Böhmén, Gr.-Schönan (80 41) 1 1/2 SW.  
**Mergenthal**, Stierhof (By 207) 1 1/2 SW.  
**Mergenthal** (Ba 115), Wu 99, *Stadt*, & Königshaus (Ba 115) 1 SO, Waldenburg (Wü 76) 5 N.  
**Merges**, Raab (Oes8 69) 1 1/2 SW.  
**Merhelm**, Köln (KM 1, Rh 13) 1/2 N.  
**Merlhausen**, Schaffhausen (Ba 77) 1 N.  
**Merke**, Sommerfeld (NM 19) 1 1/2 SW.  
**Merken**, Amstetten (Wü 31) 1 1/2 SW.  
**Merkenburg**, 2 1/2 SW. (NM 56 u. 57).  
**Merken**, Dören 1/2 NW, Langewehz 1/2 NO. (Rh 8 u. 7).  
**Merkendorf**, *Stadt*, Triersdorf (BySt 150) 1/2 O.  
**Merkenich**, Longenich (Rh 61) 1/2 NO.  
**Merkenstein**, Vöslau (Oes8 16) 1 1/2 Meile.  
**Merkenstetten**, Pöchlarn (KE 16) 3 S.  
**Merklín**, Fl., & Stankau (BW 4) 2 O.  
**Merklín**, Amstetten (Wü 31) 1 1/2 SW.  
 1. — Württemb., Pförzheim (Ba 147) 2 SO.  
 \* Weil die Stadt (Wü 260) 1/2 SW.  
**Merklínghausen**, Sassendorf (WT 19) 1/2 SW.  
**Merkwitz**, Oschatz (LD 9) 1/2 NW.  
**Merl**, Bonn (Rh 42) 1/2 SW.  
 bei Zell, Coblenz (Rh 52) 6 Meilen.  
**Merlinsrath**, Kakek (Oes8 79) 4 Meilen. (bei Zell), Coblenz (Rh 52) 6 SW.  
**Merlin**, Offenbach (Ba 28) 1 1/2 SW.  
**Merlingen**, Thun (S80 1, 47) 2 1/2 SO.  
**Merlshaus**, Altanbekon (WF 6) 1/2 N.  
**Merode**, Langewehz (Rh 7) 1/2 SO.  
**Merolis**, Astenen (Rh 3) 3/4 SO.  
**Meronitz**, Dux (AT 9) 1 1/2 S.  
**Mersched**, Fl., Ohligswald (BM 96) 1/2 O.  
**Merschweiler**, Glashütte, Friedrichsthal 1/2 NW, Ottweiler 1/2 SW. (Sa 2 u. 44).  
**Merschwitz**, Spitzendorf (NM 34) 1 1/2 N.  
 Pristowitz (LD 14) 1 N.  
**Mersheim**, Wettweis (Rh 20) 1/2 NO.  
**Merten** bei Siegburg, Eitorf (KM 47) 1/2 W. — bei Bonn, Sechteln (Rh 40) 1/4 SW.  
**Mertensdorf**, Tapiau (PO 54) 3/4 S.  
**Merschütz**, & Liegnitz (BF 23 u. NM 33) 2 1/2 SO.  
**Merx**, Nieder-, Eschweiler (Rh 6) 1/4 N.  
**Merxhausen**, Stadtdollendorf (Ba 2) 2 SW.  
**Merxhausen**, Kassel (MN 1) 1/2 W.  
**Merxheim**, Fl., & Mönzingen (Sa 35) 1/2 W.  
**Merzbach**, Coburg (Th 54) 2 SW.  
**Merzdorf**, Bodenbach (BN 20 80 11a) 1/2 W. — bei Niemes, Liebenau (SNV 19) 2 1/2 SW. — Cottbus (BG 9) 1/2 N.  
 1. — Gr. u. Kl. Schweidnitz 1 O., Ingramsrad 1 1/2 S. (BF 16 u. 5).  
 2. — a. Bober bei Löwenberg, Hirschberg (NM 49) 2 1/2 W.  
 3. — Jauer (BF 20) 1 O.  
 4. — (Spinnerrei), Merzdorf (NM 52) 1/2 W.  
 5. — Frankenberg 1/4 NW, oberlichtenau (SO 56 u. SW 30) 1/2 NO.  
 6. — Dampfmühle, Riesa 0,4 NW, Oschatz 1/2 NO. (LD 9, 11).  
*Siehe auch die Orte Merzdorf.*  
**Merzeulich**, Baur 1/2 SW, Dören 1/2 NO. (Rh 9 u. 8).  
 bei Euskirchen, Zülpich (Rh 21) 1/2 SW.  
**Merzenhausen**, Freisburg (Ba 39) 1/2 O.  
 Friedland (Ba 95) 1/2 SW.  
**Merzen**, Cöthen (Ba 33 ML 7) 1/2 O.  
**Merzo Tedesco**, St. Michele (Oes8 208) 1/2 NW.  
**Meschede**, *Stadt*, & Lipstadt (WF 10) 5 1/2 SW, Soest (WF 13) 6 SO, Grevenbrück (BM 74) 5 SO.  
**Mescheln**, Kalkschuren 1/4 SO, Brühl 1/2 N. (Rh 38 u. 39).  
**Mescherin**, Zuckerrfabr., Tantow (HSt 9) 1 SO.  
**Meschow**, Fl., Kohlenberg, Rokitzan (BW 11) 1 SO.  
**Meschwitz**, Bautzen (80 20) 1 SO.  
**Meseritz** (Mösberg), Wolmirstadt (MII 17) 1 NW.  
**Meseritsch**, Gross-, *Stadt*, & T. Brunn (Ba 1 u. Oes8 1) 1/2 SW.  
 — **Walachische**, *Stadt*, & Pohl (KFN 22) 2 SO, Weisskirchen in Mähren (KFN 22) 2 1/2 SO.  
**Meseritz**, *Stadt*, & Frankfort a. O. 9 NO, Landsberg u. W. 6 SO (PO 7 u. 13).  
**Mesetsch**, Skalitz (SNV 23) 1/2 SO.

**Mesmerode**, Wunstorf (Ha 22) 1 1/2 W.  
**Mespelbraun**, Aschaffenburg (FH 10 ByS. 102) 2 1/2 SO.  
**Messdorf**, Bonn (Rh 42) 1/2 SW.  
**Messelhausen**, Zimmern (Ba 119) 1/2 SO.  
**Messen**, Solothurn (SC 1, 52) 17 Kil.  
**Messendorf**, Kalsdorf (Oes8 50) 1 1/2.  
**Messing**, Langen (WF 67) 1/2 SO.  
**Messinghausen** (RM 124) Gesecke (WF 9) 4 SO.  
**Messingwerk**, Hiltunen., Neustadt-Eberswald (BSt 4) 1 W.  
**Mesvnerskrath**, Haidhof (ByO 27) 1/2 O.  
**Meszerhaza**, Bück (Oes8 100) 1 Meile.  
**Meslin**, Hohenstein (PO 72) 1/4 S.  
**Meslín**, *Stadt*, & Kheine (WF 24) 3/4 SW, Glanberg (NS 2, 33a) 2 SO.  
**Meteln**, Schwern (MK 9) 2 NW.  
**Metnitz** (Motnica), Fl., Friessach (KR 31) 2 NW.  
**Metschan**, Ingramsdorf (BF 5) 1 N.W.  
**Metschian**, Quaritz 1/2 NW, Waltersdorf 1/2 N. (NZ 3 u. 4).  
**Metlau** i. Schweiz, Laufenburg (Ba 65) 1 SO.  
**Metten**, & Deggendorf (D 1) 1/2 NW.  
**Mettenhof**, Fl., & N. (Wü 260) 1/2 SW.  
**Mettenbach**, Mirkofen (By 11) 1 NO.  
**Metternich**, Coblenz (Rh 52) 1/2 SW.  
 — bei Euskirchen, Sechteln (Rh 40) 1/2 NW.  
**Mettingen**, Ober- u. Unter-, Oberlauchringen (Ba 70) 1, 1 N.  
 & Ibbenbüren (Ha 61) 1/4 NO.  
**Mettlen**, Bürgeln 1/4 S, Weinfelden 1 S. (SNO 2, 5 u. 2, 6).  
**Mettlich**, Fl., & Hochdahl (BM 32) 1/2 N.  
**Mettlich**, Türkischenthal (Sa 42) 2 1/2 SW.  
**Mettweller**, Heimbach (Sa 40) 1/2 SO.  
**Metzdorf**, Erdmannsdorf (SW 61) 1/2 NO.  
**Metzeln**, Neustadt a. D. (Hf 7) 1 NO.  
**Metzenhof** (Metzenseifen), Unter-, Fl., & T. Kaschau (Ts 28) 4 W.  
**Metzing**, Sünching (ByO 17) 1 1/2 NO.  
*Siehe Station Metzingen Wu 139.*  
**Meudt**, Lemberg 2 1/2 NW, \*Elz 1 1/2 NW, \*Hadamar 1 1/2 SW. (NS 30, 47 u. 48).  
**Meura** (i. Schwarzburg-Rudolstadt) Sonneberg (Th 61) 3 N.  
**Meuritz**, Benig-Saarburg (Sa 19) 1 1/4 SW.  
**Meuro**, Wittenburg (Ba 9) 2 1/2 S.  
**Meurs**, Homberg. Siehe Mörs.  
**Meuschen**, Merseburg (Th 17) 1/2 NO.  
**Meusegast**, Pirna (80 5) 3/4 SW.  
**Meuselbach**, & Eisfeld 3 NO, Sonneberg 3 W. (Sa 1 u. 61).  
**Meuselwitz**, Reichenbach (80 25) 1/2 NW. — Fl., & Altenburg (SW 6) 1 1/2 NW.  
 Zeitz (Th 27) 1 1/2 O.  
**Meusling** (Meisling), Lübeck (LB 1 u. 8) 1/2 SW.  
**Mewe**, *Stadt*, & Czerwinsk 2 1/2 NO, Pelplin 2 SO. (PO 32 u. 33).  
**Mewegen**, Löhnitz (BSt 62) 1 1/2 N.  
**Meyberg**, in der Priegnitz, Wittenberge (BH 11) 6 NO.  
 (i. Hannover), & Vegesack (Ha 41) 1 1/2 N.  
**Meyerskappel**, Lenzern (SC 1, 25) 2 1/4 NO.  
**Meyrich**, Welver (WF 14) 1/2 W.  
**Mrzko-Komarom**, Lepeny (Oes8 126) 3 SO. — St. Gyurgy, Lepeny 1/2 Meile.  
 — Köved (proj. Stat.), Fl., & Hatvan (UN 10) 14 NO.  
 — **Herd** Mező-Keresztes (Ts 42) 1 1/2 NW.  
 — **Szék** Mező-Keresztes (Ts 42) 1 1/2 W.  
 — **Tein**, Fl., & Grosswardein (Ts 43 u. UN 1) 2 1/2 O.  
**Mogocz**, Tersepöl (PO 29) 3 O.  
**Mohrer**, Wyhre (AM 5) 1 1/2 SW.  
**Molai**, Filemne (PO 20) 1 1/2 S.  
**Molawiolee**, Nakel (PO 26) 3 S.  
**Molva**, Fl., & Goeding (KFN 12) 5 SO.  
**Molinel**, St., Fl., & Salzberg (KE 45) 13 SO.  
 Kaulitz (Oes8 109) 1/2 Meile.  
*Siehe auch Station St. Michael (KE 20).*  
**Michaelis**, St., Oederan (80 52) 1 O.  
**Michaelau**, Lichtenfels (Th 57) 81 1/2 NO. — Fl., Löwen (OS 7) 1 1/4 W, Grottkau (NH 5) 1 1/2 NO.  
**Michaelbach**, Kahl 1 1/2 NO, (FH 7), Dettingen (FH 8) 1 1/2 NO.  
 — **Haltwanger**, Wiesbaden (Na 1) 2 1/2 NW, Eiter (Na 22) 2 SO, \*Hahnstättchen (Na 44) 2 1/2 SW.  
 1. — **Aglastherbanen** (Ba 99) 1/2 NW.  
 2. — **Muggensturm** (Ba 17) 1 1/2 O.  
 3. — a. d. Lücke, Fl., Craillsheim (Wü 83) 1 1/2 NO.  
 4. — Fl., Böheimkirchen (KE 10) 1 1/4 S.

**Michelhofeld**, Sinshelm (Ba 128) 1 S.V.  
 Langenbrücken (Ba 8) 1,2 N.  
 — Hall (Wü 79) 1/2 SW.  
**Micheln**, Cöthen (Ba 33. ML 7) 5 N.  
**Michelsberg**, *Stadt*, Staab (BW 5) 1 1/2 N.V.  
 Eger (BySt 231) 5 SO.  
**Michelsbach**, Plattling (ByO 51) 1/2 N.  
**Michelsdorf**, Sandelsdorf, Landkron 1 1/2 NW, Böhm. Trubau 1 1/2 NO. (Oes8 50a. 11).  
 1. — Haynau (NM 31) 1/2 S.  
 2. — **Neumarkt** (NM 34) 1/2 S.  
 3. — **Waldenburg** (NM 57) 1 1/2 SW.  
 4. — bei Landesht., Ruhnkau (S80 3) 2SW.  
**Michelskirchen**, Roding (ByO 62) 1 1/2 S.  
**Michelstadt** (HL 66), *Stadt*, & Darnstadt 5 1/2 SO, Dieburg 4 SO. (HL 24 u. 26).  
**Michelsitz**, Brieg (NS 1) 08 5 O.  
**Michelsdorf**, Potsdam (Bf 5) 1/2 S.  
**Micheldorf**, & Wels (KE 31) 5 SO.  
**Micholz**, Salarn (Oes8 207) 1/2 Meile.  
**Michoretz**, Fridau (Oes8 113) 1/2 Meile.  
**Michowitz**, Beuthen (OS 21) 1/2 NW.  
**Michowka**, Eisenbrod (SNV 15) 1/2 SW.  
**Middels**, Emden (WF 38) 4 1/2 NO.  
**Middum**, Emden (WF 38) 1/4 NW.  
 Gostemünde (Ha 40) 3 1/2 N.  
**Miechowitz**, & Tarnowitz (OS 22. RO 12) 1 1/2 S.  
**Mieckowo**, Bialosie (PO 24) 2 1/2 SO.  
**Miedar**, Kandrzin (Kosel) (OS 13) Wi 1) 1/2 O.  
**Miedarhammer**, Kandrzin (Kosel) (OS 13) Wi 1) 1/2 O.  
**Mieders**, & Innsbruck (Oes8 187) 2 1/2 S.  
**Miedzno**, Laskowitz (PO 30) 2 1/2 NW.  
**Miedzhorze**, Halicz (LCJ 11) 1/2 O.  
**Miehlen**, Fl., St. Goarshausen 1 1/2 NO, Nassau 1 1/2 S. (Na 14 u. 23).  
**Miejscze**, & Przemyl (GCL 22) 12 1/2 W.  
**Mieklau**, Krzeszowice (KFN 39) 1 NW.  
**Miel**, & Bonn (Rh 42) 1 1/2 SW.  
**Mielec**, Fl., & Dębica (GCL 12) 3 N.  
**Mielen**, St. Trond (Belg. Centr. 2, 16) 1 SO.  
**Mielenhausen**, Münden (Ha 86) 7/8 NO.  
**Mielenz**, Simonsdorf 1 1/4 S, Marieburg 1 SW. (PO 35, 36).  
**Mieloszew**, Warlubien (PO 31) 7 1/2 SO.  
**Mielen**, Ober-Lahnstein 1/4 NO, Ems 1/4 W. (Na 19, 22).  
**Mielnica**, Fl., & Luzan (LCJ 20) 7 NO.  
**Mielzyn**, *Stadt*, & Posen (OS 48) 8 O.  
**Mierau** bei Schönock, Dirschau (PO 34) 2 1/2 N.  
**Miersdorf**, K. Wustorhausen (BG 3) 3/4 W.  
**Mies**, *Stadt*, & **Hierzwere**, Pilsen (BW 8) 4 1/2 W, Narschan (BW 6) 2 N, Saab (BW 5) 2 SW.  
**Mies** (Mias) in Steyermark, Právali (Oes8 162) 1 1/2 Meile.  
**Miesau**, Ober- u. Unter-, Brannhmbach (Pf 3) 1/4 N.  
**Miese**, Kandrzin (Kosel) (Wi 1) 1/2 NO.  
**Miesebach**, Steinwenden (Pf 56) 1/2 NO.  
**Miesenbühl**, Andernach 3/4 S, Neuwid 1/2 SW. (Rh 50 u. 51).  
**Mieserbach**, Dingelshausen (Ba 31) 1/2 S.  
**Miesingen**, Laupheim 1/2 SO, Schemmerberg 1/2 O. (Wü 38 u. 39).  
**Mietschin**, Fl., Nepomuk (KFJ 34) 2 S.  
**Mihaly**, Nagy, Fl., & Kaschau (Ts 28) ca 6 O.  
**Mihály**, Set., Kíralytelek 1 1/2 SW, Tokaj 2 S. (Ts 15 u. 17).  
**Mihaly**, Set., Szaklázáza 1 S, Temesvár 2 S. (Oes8 108 u. 119).  
 — **St. Miklós**, Grosswardein (Oes8 128) 7/8 SW. — **St. Fl.**, & Stein am Anger (Oes8 102) ca 2 W.  
*Siehe auch Station St. Mihaly Oes8 107 u. Mihaly UN 20, auch Mihalyflóra UN 3.*  
**Mihla** (Mihla), & Erfurt (Th 8) 1 1/4 N.  
**Mikébuda**, Alberti-Irta (Oes8 101) 1/2 SW.  
**Miketyner**, Stanislan (LCJ 13) 1/2 O.  
**Miklaszów**, Lemberg (LCJ 1) 2 O.  
**Miklos**, Szent., Perbete (Oes8 80) loco.  
 — **NL**, bei Esterház, & Zinkendorf (Oes8 99) 2 O.  
**Nagy Szil., Stadt**, & Szörög (Oes8 111) 5 1/2 SO, Mokrin (Oes8 113) 2 W, Gr.-Kikinda (Oes8 114) 4 S.  
 — **Sz.**, Stuhlweissenburg (Oes8 128) ca 6 S.  
**Kun Szal.**, Fl., & Pest (UN 1 u. Oes8 95) 0 1/2 S.  
 — **Sz.**, Grosswardein (Ts 43) 1/2 N. 2 1/2 SW.  
 — **Sz.**, Miklos (Oes8 68) 1/2 S.  
*Siehe auch Station St.-Miklos Turck Ts 4.*  
**Mikolajów**, Fl., & Starosciel (LCJ 3) 1 1/4 O.  
**Mikulince**, proj. *Station*, Fl., & Lemberg (LCJ 1) ca 1 SO.

**Mikulicne**, Sniatyn (LCI 18) 3/4 N.  
**Mikuschütz**, Zabrze (OS 18) 1/2 N. =  
**Mühlbach**, München (By 0) 1/2 N. =  
**Mühlitz**, Gera (SW 89 u. Th 31) 1/2 SW.  
**Mildenau**, Reichenberg (SNV 22) 2/4 NO.  
 — Ansbach (SNV 70) 1/2 NO.  
 — Sorau (NM 22) 1/2 SW.  
**Milenschan**, & Lobositz (Oest 38) 1 1/2 NW.  
**Milien**, Stadt & Könighof (SNV 8) 1 SW  
**Miliele**, Weitzru (Oest 32) 1/2 W.  
**Milien**, siehe Mitschin.  
**Militsch**, Stadt, 3/4 Breslau 8 NO, Trachen-  
 4 NO, (OS 22 u. 36).  
**Milke**, Bautzen (SO 20) 1/2 NO.  
**Milken**, Fl., & Horowitz (BW 14) 3/4 SO.  
**Milnzen**, & Empel (KM 40) 1/2 SW.  
**Milnaren**, Villach (OeSt 171) 1/2 N.  
**Milofitz**, Goding (KFN 12) 1 1/2 N. 7  
 — Strassnitz-R. (KFN 13) 1 1/2 N.  
**Milstadt**, Fl., & Klagenfurt (OeSt 166) 1 SW.  
**Milshausen**, Stallpönnen (PO 62) 1 SW.  
**Milwersdorf**, Milwersdorf (Bst 46) 4 NW.  
**Milowitz**, Raiz (Oest 4) 1/2 SO.  
**Miloslav**, Stadt, & T. Posen (OS 48) 7 SO.  
**Milow**, Alt- u. Neu-; Genthin (BPM 11) 2/4 NO.  
 — bei Lenzen, Wendisch-Warnow (BII 13) 1/2 SW.  
**Milowitz**, Königgrätz (SNV 3) 1 1/2 NW.  
 — Ball (OeSt 188) 1/2 NO.  
**Miltsch**, Radeg. (SO 14) 4 NO.  
**Miltsberg**, prof. Stat. Baß, Stadt, &  
 Tauber-Bischofsheim (Ba 136) 4 1/2 NW.  
 — Wertheim (Ba 141) 3 W, Aschaffenburg  
 (By 8 102) 4 1/2 S.  
**Milwitz**, Markranstädt (Th 21) 1/2 NO.  
*Siehe Stat. Milwitz LD 32.*  
**Miltschin** (Miltsin), Prag (Oest 27, RW 22) 1/2 SO.  
**Miltschen**, Bliestal (PF 25) 1/2 S.  
**Mina**, E. & (an Pferde-), Dahlhausen (88) 0, 3 NO.  
**Mindelheim**, Stadt, & prof. Station der  
 Kaufb., Buchloe 2 W, Memmingen 3 NO,  
 Kaufbeuren 3 NW (By 8 20, 213 u. 18.  
**Mindraching** (Mindraching), Aibling (By 8  
 153) 1/2 N.  
**Minefeld**, Fl., Winden 1/2 SO, Langenkandel  
 1/2 S. (PF 41 u. 44).  
**Minzelsheim**, Langenbrücken (Ba 8) 1/2 N.  
**Mintelreith**, Krummshausen (KE 12) 1 1/2 N.  
**Mintz**, Krallp (Ba 15) 1/2 SW.  
**Minkow**, Nakel (PO 26) 1 1/2 NW.  
**Minkendorf**, Guntramsdorf (OeSt 12) 1 Meile.  
 — Reichenberg (SNV 22) 1/2 S.  
**Minkowitz**, Krallp (Ba 15) 1/2 SW.  
**Minkow**, Maulburg (PF 1, 4, 8, bei Rheinfelden  
 0, 8 NO, BA 211, 59).  
**Mintztraching**, Neufahrn bei Freising (By 5  
 3) 1/2 O.  
**Miramare**, Grignano (OeSt 88) 1/2 Meile.  
**Miraw**, & Danzig (PO 74) 6 W.  
**Mirschau**, Fl., Rokitzan (BW 11) 1 80.  
**Mirow**, Stadt, & Nenbranden (FF 7) 6 SW.  
**Mirschitz**, Stadt, & Strakonitz 3 NO, Pisek 3  
 NW, (KFJ 30 u. 28).  
**Mirwitz**, Stadt, & Strakonitz (KFJ 30) 4 1/2 NO.  
**Mirokne**, Czerwinok (PO 32) 1 1/2 W.  
**Mirschowitz**, Staab (BW 5) 1/2 NW.  
**Mischa**, St. Mihaly (OeSt 208) 1 Meile.  
**Mischboritz**, Fl., Brünn (BR 1 u. KFN 56) 6 1/2 SW.  
**Mischdorf**, Hohen-, Teislow (FF 31) 1 O.  
**Miskolc**, Skaltiz (SNV 23) 1/2 NO.  
*Siehe Stat. Miskolc T. 22.*  
**Misliw**, Nepomuk (KFJ 34) 1 S.  
**Miselhorn**, Unterlöss (Ha 8) 1/2 W.  
**Misselwarden**, Gestemünde (Ha 40) 2 1/2 N.  
**Missling**, Eisen-, Gili 3 N, Unter-Dranburg  
 (OeSt 64 u. 161) 3 SO.  
**Mistek**, Stadt, & Stauding 2/4 SO, Schön-  
 brun 2/4 SO, (KFN 24 u. 25).  
**Mistelbach**, Barroth (By 80) 1 SW.  
 — (OeSt 141), & Gänserdorf (KFN 5) 4  
 — O. A. Hohenau (KFN 9) 3 SW.  
**Mistelbronnen**, Donaueschingen (Ba 185) 1,  
 6 W.  
**Mistefeld**, Lichtenteln (By 81) 1/2 SO.  
**Mistetzlan**, Bayreuth (By 80) 1 SW.  
**Mistitz**, Hammer (WI 3) 1/2 W.  
**Mistor**, Bützow (M 3) 1 1/2 NO.  
**Miszla**, Lepeny (OeSt 126) 1 Meile.  
**Miltrotzweit** & (an der Ruhr), Witten  
 (NM 46) 1 W.

**Mitrovitz**, Fl., & T. Gr. Kikinda (OeSt 114)  
 18 SW.  
**Mittel**, die Orte Frohna, Haxeelbach mit ihrer  
*Nebenbeziehung „Mittel“ sind unter ihrer  
 Stamm-Namen aufgeführt.*  
**Mittelbach**, Radeg. (SO 14) 1 1/2 NO.  
 — bei Chemnitz, Siegmars 1/2 SW, Wästen-  
 brand 1/2 SO, (SW 27 u. 25).  
**Mittelberg**, Oeslau (Th 58) 1/2 SW.  
**Mittelbruch**, Hartmannshof (By 38) 1/2 SW.  
**Mittelbruch**, Hodeberg (PO 16) 1/2 O.  
**Mittelbuchen**, Wilhelmshaus (FH 4) 1/2 N.  
**Mitteldorf**, Krippen (Schandau) (SO 9) 1 NO.  
**Mitteldorf**, Hodebach (ML 29) 1/2 O.  
**Mittlerand**, Bodenbach (BN 20 u. SO 11a)  
 1/2 N.  
**Mittelhausen**, „Walecheln (NE 10) 1/2 NO.  
**Mittelheim**, Oestrich-Winkel (Na 8) 1/2 SW.  
**Mittelpöllnitz**, & Gera (SW 88, Th 31)  
 2 1/2 SW.  
**Mittelstadt**, Bempflingen (Wü 129) 1/2 SW.  
**Mittelwalde** (Medzior), Stadt, & Oels (RO 17)  
 4 N., Neisse, Fl., & Frankenstein (BF 11)  
 6 1/2 SW.  
**Mittelweller**, Haslach (Ba 163) 0, 3 S.  
**Mittelwald** (prof. Stat. Baß, Fl., & Holz-  
 kirchen (By 81) 13) 1/2 SW Peissenberg  
 (By 81 199) 6 SO.  
**Mittlenwalde**, Wilmersdorf (Bst 46) 2 1/2 NW.  
 — Stadt, & K. Wusterhausen (BG 31) 1/2 SW.  
**Mittlerburg**, Stadt, & Triest (OeSt 89) 9 S.  
**Mittler**, Leubitz (OeSt 53) 3 1/2 Meilen.  
**Mittlerfeld**, Böheimkirchen (KE 10) 1/2 S.  
**Mittlerfels**, Stranbig (By 47) 1 1/2 NO.  
**Mittlerdorf**, Wels 9 SW, Salzburg 9 SO.  
 (KE 31 u. 45).  
*Siehe Stat. Mittlerdorf OeSt 36.*  
**Mittlershausen**, Heppenheim (MN 11) 1 O.  
**Mittlersill**, Fl., & Wäzsl (OeSt 180) 7 SO.  
**Mittlerskirchen**, Landshut (By 10) 7 SO.  
**Mittlers**, Nieder-, Moorholz 7 S.  
 — Alten-, Moorholz 1 1/2 (Bib 15)  
 — Bunzlau (NM 29) 1 1/2 SO.  
**Mittling**, Panenburg (Wf 33) 1/2 N.  
**Mittwolda**, Lübben (BG 6) 2 1/2 NO.  
 — (bei Scheibenberg), Schwarzberg 1 O,  
 Annaberg 1 1/2 SW, (SW 58 u. 70).  
*Siehe Stat. d. Stationen Mittwolda SW  
 31, 32.*  
**Mittwitz**, Fl., Kronach (By 81) 1 NO.  
**Mittwitz**, Stadt, & Breslau 10 NO, Oels  
 6 NO, (RO 13 u. 17).  
**Mittdorf**, Turbau (SNV 17) 1/2 SO.  
**Mlaka**, Broso, Gorica (OeSt 149) 1/2 Meile.  
**Mlasitz**, Berkowice-Melnik (OeSt 34) 1/2 NO.  
**Mlasowitz** (Mlasowice) Fl., Königshof 2 1/2  
 SW, (SNV 8).  
**Mlaskow**, Skalic (OeSt 5) 1/2 NO.  
**Mlischost**, Jenowitz (NM 31) 1/2 S.  
**Mlitsch**, Havry (NM 31) 1/2 N.  
**Mliskold** bei Brandeis, Obristwyt-Klomin  
 (TKP 3) 1/2 O.  
 — bei Leitmeritz, Theresienstadt (OeSt 3)  
 1 NW.  
**Mliskorb**, Elbe-Teinitz (OeSt 21) 2 1/2 NO.  
**Mliskowke**, Bialosive (PO 24) 2 NO.  
**Mliskow**, Bialosive (PO 24) 1 1/2 NO.  
**Mliskow**, Stadt, & Dobrichowitz (BW 19)  
 1 1/2 S.  
**Mlisch**, Vorstand. von Berlin (RH 1) 1 1/2 W.  
**Mlobendorf**, Haynicheln (SO 57) 1/2 O.  
**Mlochan**, Döbeln (LD 28) 1 O.  
**Mlochern**, Gr.- u. Kl., Breslau (NM 30)  
 OS 1) 1/2 SW.  
**Mloch**, Bromberg (PO 27) 2 NW.  
**Mlochowitz**, Dellitzsch (BA 58) 1 SO.  
**Mlochwitz**, Rietzchen (BG 13) 1/2 W.  
**Mlochow**, Fl., Böhm. Brod (OeSt 24) 1 1/2 NW.  
 — Lübben (BG 6) 2 1/2 NO.  
**Mlockan**, Spinnwitz u. Zuckelbau, Leipzig  
 (LD 1, ML 14, BA 41) 1/2 N.  
**Mlocker**, Thorn (PO 67) 1/2 SW.  
 — Leobehütz (Wi 10) 1 1/2 SW.  
**Mlockethal**, Pirna (SO 5) 1/2 NO.  
**Mlockran**, Berg- u. Hiltzwercke, Nicola (Wi 29)  
 1/2 W.  
**Mlochritz**, Döbeln (LD 28) 1 N.  
**Mloesa**, Ara (OeSt 71) 1 SO.  
**Mlochan**, Ober-, Darmstadt (HL 24) 1 1/2 SO.  
 — Nieder-, Darmstadt (HL 24) 1 1/2 SO.  
**Mlocherwiese**, Driessen (PO 18) 2 S.  
**Mlocherdorf**, Kaiserswalden 1 1/2 SO, Haynan  
 1 1/2 SW, (NM 30 u. 31).  
**Mlochowitz**, Schkenditz (ML 13) 1/2 SO.  
**Mlochorn**, Stadt, & Warburg 2 NW, Wei-  
 neren 2 1/2 NO, (OeSt 78 u. 261).  
**Mlochian**, Schönfeld 1/2 NW, Karbitz 1/2 SW,  
 (AT 3 u. 4).

**Mlochian**, Kaiserswalden 1 1/2 N, Haynan 2  
 E NW, (NM 30 u. 31).  
 — Glogau (NZ 1 u. OS 43) 1/2 SW.  
**Mlochos Fl.**, & Temeswar (OeSt 119) 6 1/2 SW.  
**Mlochran**, Prag (BW 22, Ba 13) 1 S.  
**Mlochrie**, Turbau (SNV 17) 1/2 SW.  
**Mlochrejow**, Stadt, & Myslowitz (OS 28)  
 1/2 N.  
**Mlochern**, Stadt, & Magdeburg (BPM 18) 3 O,  
 Burg (BPM 13) 2 NO, Zerbst (Ba 44) 3 NW.  
 — Ziegelei, Brauerei, Eisenwerk, Lein-  
 zige (LD 1, Th 22, ML 14) 1/2 NW.  
**Mlochmühl** (Wü 65) in Baden, Stadt, &  
 Adelsheim 1 1/2 S., Neckarsulm 2 1/2 NO,  
 (Ba 109 Wü 58).  
**Mlochernbrück**, Bruck a. Mur (OeSt 40)  
 1 Meilen.  
**Mlochersheim** (Müddersheim), Vettweis 1/2 O,  
 Zulpich 1 NO, (Rh 20 u. 21).  
**Mlochese**, Peine (Ha 66) 1/2 NO.  
**Mlochratz**, Horren (Rh 10) 1/2 S.  
**Mlochritz**, Fl., Brünn (BR 1 KFN 56) 1 S.  
**Mlochroin** (Möglin), Fagach (BH 6) 3 1/2 SW.  
**Mlochran**, Gr.- u. Kl., Riesa (Ba 96)  
 1/2 NO.  
**Mlochler**, Oden (KM 24) 1/2 NO.  
**Mlochlin**, Liestal (SO 1, 5) 2 1/2 NO.  
**Mlochringen** (Wü 65) in Baden, Stadt, &  
 Hattingen (PH 06) 1 NO, Immendingen 0,6 N.  
 (Ba 178, 179).  
 — a. d. Fildern, Fl., Stuttgart (Wü 16)  
 1/2 SW.  
 — 3/4 Stettin (Bst 10) 1 W.  
**Mlochrsdorf**, Radeg. 2 NO, Bischofsberda  
 1 1/2 NW, (SO 14 u. 17).  
**Mlochow**, & Zinsow (Bst 56) 1/2 NO.  
**Mlochth**, Borna (SW 93) 1 N.  
**Mlochthoren**, Porta (KM 32, Ha 49) 1/2 S.  
**Mlochlen**, Cöslin (Bst 24) 1 1/2 NW.  
*Siehe Stat. Stationen Mochl der FF 6 u.  
 LD 5.*  
**Mlochneek**, Grabow (RH 14) 1 1/2 O.  
**Mlochendorf**, Rietzdorf (ML 23) 1 1/2 NO.  
**Mlochendorf**, Coswig (BA 27) 1/2 NO.  
**Mlochersdorf**, Himbreg (OeSt 52) 1 1/2 NW.  
**Mlochlich**, Nieder- u. Ober-, Wabern (MW  
 5) 1/2 W.  
**Mlochsen**, Hohen- (Siehe auch Hohenmölsen),  
 Stadt, & Weissenfels 1 1/2 SO, Teuchern  
 1/2 NO, Zerbst 2 N.  
**Mlochsen**, Elert (Th 8) 1 1/2 NO.  
**Mlochsen**, Zanderbrücken, Monshelm 1/2  
 NW, Nieder-Förschelm 1/2 W, (HL 39, 40).  
**Mlochten**, Neunkirchen (OeSt 24) 6 Mollen.  
**Mloch**, Biendorf (MH 33) 1/2 NO.  
**Mlochthris**, Dettingen (FH 8) 1/2 NO.  
**Mlochna**, Nemarkt (OeSt 206) ca 4 NO.  
**Mlochnan**, Weissenwasser (BG 12) 2 1/2 SW.  
**Mlochneberg**, Fl., Aschaffenburg (By 8 102)  
 1/2 SO.  
**Mlochnehausen**, Holdorf (BA 21) 1/2 W.  
**Mlochneusteln**, Basel (Ba 56) 1 SO.  
**Mlochnehen**, Rostock (Mk 1) 1 NO.  
**Mlochhoff**, Neuzingen, PH (Ba 191) 1/2 N,  
 Rannheim 1/2 NO, Kelterbach 1/2 SW,  
 (HL 32 u. 33).  
*Siehe Stat. Station Mochnehof HN 12.*  
**Mlochneuhald**, Bantzen (SO 20) 1/2 S.  
**Mlochneweller** 1. d. Schwitz, Säckingen 1/2 S,  
 (Ba 42).  
 — Donneschingen (Ba 185) 3 1/2 N.  
**Mlochnehl**, Meckesheim (Ba 85) 0,3 NW.  
**Mlochnehdue**, Borkenfeld 2 NO, Ducherow  
 1 1/2 O, (BSt 53 u. 54).  
**Mlochnehl**, Krieglach (OeSt 5) 30 Meilen.  
**Mlochnehausen**, Geseske (Wf 8) 1/2 W.  
**Mlochthal**, Brugg (SNO 1, 26) 1 1/2 NO.  
**Mlochpingen**, Radolfzell (Ba 83) 1/2 W.  
**Mlochpönnen**, Freiberg (Ba 80) 1,7 W.  
**Mlochpöndeln**, Langen 1 SW, Gr.-Gerau 1 1/2 N  
 (MN 3 III, 22).  
**Mlochritz**, Schkenditz (ML 13) 1 1/2 SO.  
**Mlochran**, Neosterschütz (OeSt 41) 1/2 NW.  
**Mlochren**, Nieder- u. Ober-, Nauheim (HL 21)  
 1/2 NW.  
**Mlochrenbach**, Fl., & Heppenheim (MN 11)  
 1/2 SO.  
**Mlochreil**, Landau (PF 39) 1/2 SO.  
**Mlochrier**, Emmel 1 SW, Cleve 2 1/2 SO, (KM  
 40 u. Rh 75).  
**Mlochrsheim**, Fl., Mertingen (By 80) 3 NO.  
**Mlochrs** (Mensch), Stadt, & T. Homberg (BM  
 21) 1/2 W, Crofeld (Rh 66) 2 NO, Geldern  
 (Rh 70) 3 1/2 SO, Uerdingen (Rh 86) 1 1/2 NO.  
**Mlochrsch**, Homburg, (PF 3) 1/2 SO.  
**Mlochran**, Carlsruhe 1 1/2 SW, Mühlberg PH  
 02 S, Eßlingen 0,8 NW, Rastatt 2 N, (Ba  
 14, 202, 15 u. 18).  
**Mlochrschid**, Oberstein (Sa 38) 1 1/2 N.

- Mörsenbroich**, Düsseldorf (RM 7)  $\frac{1}{2}$  NO.  
**Mörschen**, Pfödersheim (ILL 38)  $\frac{1}{2}$  NW.  
**Mörtelstein**, Aglasterhausen (Ba 99)  $\frac{1}{2}$  O.  
**Mosche**, Fencheln (Ba 25)  $\frac{1}{2}$  NO.  
**Mosche**, Lippstadt (WF 10)  $\frac{3}{4}$  NO.  
**Moschendorf**, Vöckelmarkt (BK 37)  $\frac{1}{2}$  O.  
**Möser**, T. Wustermark (EPM 8)  $\frac{1}{2}$  NO.  
**Mössingen**, (W 156), Tübingen (W 135)  $\frac{1}{2}$  S.  
**Möskirch**, (Ba 197), *Stadt*, & Stockach (Ba 192)  $\frac{2}{4}$  NO, Aulendorf (W 46) 5 NW.  
**Moesl**, Stumsdorf (ML 9)  $\frac{1}{2}$  NW.  
**Möthlow**, Paulinenau (BH 5)  $\frac{1}{2}$  SW.  
**Möyke**, Spittelendorf (NM 34)  $\frac{1}{2}$  N.  
**Mötting**, *Stadt*, & Carlstadt (OeSt 154)  $\frac{1}{2}$  NW.  
**Möttingen** (in Württemberg), Pforzheim (Ba 149, W 207)  $\frac{2}{4}$  SO, Calw (W 203) 1 NO.  
**Möttling**, FL, Cilli (OeSt 61) ca 3 W.  
**Mozzio di sotto**, Udine (Obital. 1, 4)  $\frac{1}{2}$  N.  
**Mugliano**, *Stadt*, & T Bromberg (PO 27) 8 S.  
**Mühl**, Schmölln (SW 85)  $\frac{1}{2}$  NW.  
**Muhau**, Gross-, Mettkau (BF 4)  $\frac{1}{2}$  SO.  
**Muklein**, Motkau (BF 4)  $\frac{3}{4}$  S.  
**Wenig**, Mettkau (BF 4)  $\frac{3}{4}$  S.  
**Mohol**, & Gr.-Kinkida (OeSt 114) 2 S.  
**Mohol**, Uhmansdorf (BG 14)  $\frac{1}{2}$  W.  
**Mohr**, & Tharandt (SO 46)  $\frac{1}{2}$  NW.  
**Mohr**, Ober-, Landstuhl (PF 5)  $\frac{1}{2}$  NW.  
**Wald**, Homberg (HT 2) 1 N. Siehe Waldmohr.  
**Mohren**, Mastig (SNV 10) 2 NO.  
 — bei Braunau, Kostelez, (SNV 25)  $\frac{1}{2}$  NO.  
 Zwitkau (OeSt 9)  $\frac{1}{2}$  NW.  
**Mohrin**, *Stadt*, & Froienwalde a. Oder  $\frac{3}{4}$  NO.  
**Mohr**, a. O.  $\frac{3}{4}$  NO, Angermünde  $\frac{4}{4}$  SO. (BSt 49, 67 n. 6).  
**Mohrungen**, *Stadt*, & Elbing 7 SO, Galdenboden 6 SW, Schlöbitz 4 SO. (PO 39, 40 n. 11).  
**Mois**, Nieder- u. Ober-, Neumarkt (NM 36)  $\frac{1}{2}$  SW.  
 — Nieder- u. Ober-, Großenberg (NM 45) 2 NO.  
**Moisburg**, Harburg (Ha 17) 3 SW.  
**Moisdorf**, Jauer (BF 20) 1 W.  
**Mokrisin**, Prelow (OeSt 19)  $\frac{3}{4}$  SO.  
**Mokritsch**, Rann (OeSt 145)  $\frac{1}{2}$  Meile.  
**Mokrosin**, Ober- u. Unter-, Dobrichowitz (BW 19)  $\frac{1}{2}$  NO.  
**Mokrowans**, Königgrätz (SNV 3)  $\frac{1}{2}$  NW.  
**Moldauthein**, *Stadt*, & Budweis 4 N, Pisek  $\frac{3}{4}$  O, Wodnian  $\frac{2}{4}$  NO. (KFJ 23, 28 n. 26).  
**Moldawa**, Neu-, Bergweck, FL, & Bazias 3 SO.  
 Weisskirchen 4 NO. (OeSt 127 n. 126).  
**Moleiten**, Maglitz (OeSt 48)  $\frac{1}{2}$  NW.  
**Moldorf**, Schlengen (Ba 47) 1 O.  
**Moldorf**, Diendorf (Th 7) 1 O.  
**Moldorf**, Corlin (BSt 41)  $\frac{1}{2}$  NW.  
**Molden**, Uelzen (Ha 10) 1 NO.  
**Mombach**, Fabrike, Mombach (HL 12)  $\frac{1}{2}$  N.  
**Momheimen**, Wehlau (PO 55) 5 S.  
**Mommenheim**, Mainz  $\frac{1}{4}$  S, Bodenheim  $\frac{3}{4}$  SW, Nierstein  $\frac{3}{4}$  W. (HL 11, 9 n. 7).  
*Siehe dagegen PH "Mommenheim der Französischen Ostb. 2, 64.*  
**Mondorf**, & Merzig (Sa 16)  $\frac{1}{2}$  SW.  
**Mondorf**, & Tröisdorf (RM 4) 1 SW, Bonn (Rh 42)  $\frac{1}{2}$  N.  
**Mondsee**, FL, & Strasswalchen (KF 42) 2 SO.  
**Mondheim**, *Stadt*, & Donnawörth (BySt 31)  $\frac{1}{2}$  NO.  
 — Langendorf (KM 5)  $\frac{3}{4}$  W.  
**Monok**, & Szeronyes (Tx 19) 1 NW.  
**Monosior**, Hatvan (UN 10) 3 SO.  
 — Temesvar (OeSt 119) 3 O.  
**Monstern**, FL, Andersham (Rh 50)  $\frac{3}{4}$  SW, Coblenz (Rh 52)  $\frac{1}{2}$  W.  
**Monsberg**, Pöhlchen (OeSt 60) 2 Meilen.  
**Monschau**, *Stadt*, & Ems 1 NO, Diez 2 NW, Limburg 2 NW. (Na 22, 29 n. 30).  
 Coblenz 3 NO. (Rh 52).  
**Monsau**, Dirschau 2 NO, Simonsdorf  $\frac{1}{2}$  SW, Marienburg  $\frac{1}{2}$  SW. (PO 34, 35 n. 36).  
 Warblen (W 31)  $\frac{1}{2}$  O.  
**Montebelluna**, *Stadt*, & Triviso (Ob. Ital. 1, 15).  $\frac{2}{4}$  NW.
- Monteforte**, St. Bonifacio (Ob. Ital. 1, 35)  $\frac{3}{4}$  N.  
**Montjole**, *Stadt*, & Aachen 4 S, Eupen 2 SO. (AM u. BM 1, Rh 1).  
**Montorio**, Verona (Ob. Ital. 1, 26)  $\frac{1}{2}$  NO.  
**Montorio**, *Evangelischer Silberbergwerk*, FL, & Markt-Tüffer (OeSt 65) 4 SO.  
**Montzen**, Herbesthal (Rh 2)  $\frac{1}{2}$  N.  
**Monzernheim**, Osthofen (HL 2) 1 W.  
**Mook** a. d. Maas, Grosebeck  $\frac{1}{4}$  SW, Nymegen  $\frac{1}{4}$  S. (Rh 79 n. 80).  
**Moorbürg** (i. Oldenburg), Leer (WF 35)  $\frac{4}{4}$  W. (i. Hamburg), Harburg (Ha 17) 1 NW.  
**Moorthausen**, Hude 1 SW, Wisting  $\frac{1}{2}$  S. (O 1, 3 n. 2).  
**Moorage**, Lechde (WF 26)  $\frac{1}{2}$  W.  
**Moorsleben**, & Helmstedt (Ba 31) 1 O.  
**Moos**, Langen-Isarhofen (ByO 52)  $\frac{1}{4}$  N. — Radolpzhell (Ba 83) 0, 4 SW.  
 — Bähl (Ba 22) 0, 3 NW.  
 — Geroldshausen (Ba 122) 0, 3 SO.  
 — Meckenbeuren (W 51)  $\frac{3}{4}$  S.  
**Moosach**, München (ByO 1)  $\frac{1}{2}$  NW.  
**Moosbach** bei Vohenstrauß, Wernberg (ByO 2)  $\frac{1}{2}$  W.  
*Siehe dagegen Station Mosbach Ba 102 u. Na 21.*  
**Moosbrunn**, Aglasterhausen (Ba 99) 1, 2 NW. — Gramat-Neusiedel (OeSt 59)  $\frac{1}{4}$  SW.  
**Moosburg**, Krumpendorf 1 SW, Klagenfurt 2 NW. (OeSt 167 n. 166).  
*Siehe dagegen Stadt Moosburg BaO 8.*  
**Mossau**, Sursee (SC 1, 20) 3 NO.  
**Mosslerchen**, FL, Lieboch (GK 4)  $\frac{3}{4}$  N.  
**Mossleran**, Sursee (SC 1, 20)  $\frac{2}{4}$  NW.  
**Moosthau**, Ergoldsbach (ByO 12) 1 NO.  
**Mossthenning**, Landshut (BO 10) 4 SO.  
**Mosperlingen**, Egenbilsen (AM 11)  $\frac{1}{4}$  S.  
**Moran** (Mohrau), FL, & Olmütz 6 N, Littau  $\frac{4}{4}$  NO. (OeSt 43 n. 45).  
**Moravica**, FL, & Moravica (OeSt 123)  $\frac{1}{4}$  SO.  
**Morbach**, & Birkenfeld  $\frac{3}{4}$  N, Oberstein 2 SW, Fischbach 4 NW. (Sa 41, 38 n. 37).  
**Morawitz**, Antoniek  $\frac{1}{4}$  NW, Herbesthal  $\frac{3}{4}$  NO. (Rh 3 n. 2).  
**Morgany**, Kanizsa (OeSt 109) 1 Meile.  
**Morgenstern** (Morchentern), & Reichenberg in Böhmen  $\frac{1}{2}$  SO, Turnau  $\frac{2}{4}$  NO, Elsenbrö 1  $\frac{1}{2}$  N. (SNV 22, 17 n. 15).  
**Morgenröthe**, Auerbach (SW 73)  $\frac{1}{4}$  SO.  
**Morgensterheide**, Nonns (RM 16)  $\frac{3}{4}$  SO.  
**Morgenthal** (Morgenthal) Grottau (SO 34)  $\frac{1}{2}$  SW.  
**Moritzheim**, Kanizsa (OeSt 109) 1 Meile.  
**Mörzichida**, Kis- u. Nagy-, Raab (OeSt 69) 3 SW.  
**Moringen**, *Stadt*, & Northeim 1 W, Göttingen  $\frac{2}{4}$  NW (Ha 81, 84).  
**Morlitz**, Kobbellunde (PO 48) 2 SO.  
**Moritz**, Ki- (Kiwort), Chur (VS 3, 33) 16 SW.  
 — Zerbet (BA 44)  $\frac{1}{4}$  NW.  
**Moritzburg**, & Coswig 1 NO, Dresden  $\frac{1}{4}$  NW. (LD 16, 20).  
**Moritzfeld**, Stargard i. Pomm. (BSt 14) 1 W.  
**Mori**, Halle (Ba u. Th 18) 1 NW.  
**Morozyjn**, Czerwinak (PO 32) 2 N.  
**Morra**, Zantoch (PO 14)  $\frac{1}{2}$  SO.  
**Morsbach**, & Wissen (KM 56)  $\frac{1}{2}$  N.  
**Morschen**, Neu- u. Alt-, Morschen (HN 5)  $\frac{1}{2}$  SW.  
**Morschenich**, Baur  $\frac{3}{4}$  NW, Dären 1 NO. (Rh 9 n. 8).  
**Morscheim**, Alzey (HL 44) 1 SW.  
**Morsdorf** (Moorsdorf), Köln (KM 1, Rh 13)  $\frac{3}{4}$  SW.  
**Morzelt**, Schlengen (Ba 47) 1 O.  
**Morzow**, Schneidemühl 2 SO, Miasteczko  $\frac{1}{2}$  W. (PO 22 n. 23).  
**Mosbach**, Bahenhausen (HL 28)  $\frac{1}{4}$  SO.  
*Siehe dagegen die Station Mosbach Ba 102 u. siehe die Orte Mosbach.*  
**Mosbrunn**, Malsch (Ba 16) 1 O.  
**Moschel**, Ober-, *Stadt*, & Standornheim  $\frac{1}{4}$  SO, Münster a. St. 2 SW. (Sa 33 n. 31).  
 — Nieder-, Münster a. St. (Sa 31)  $\frac{1}{4}$  SW. — Staudernheim (Sa 33)  $\frac{1}{2}$  SO.  
**Moschendorf**, Kaiserswalden (NM 30)  $\frac{1}{2}$  S.  
**Moschitz**, Bielskiewitz (PO 24) 2 NW.  
**Moschwitz**, Greiz (SW 91)  $\frac{1}{4}$  M.  
**Moszeg**, Wörgl (OeSt 180)  $\frac{1}{4}$  M.  
**Moszewices**, Coblenz (Rh 52)  $\frac{1}{2}$  W.  
**Mosen** (i. Sachs.-Meiningen), Ronneburg (SW 87)  $\frac{1}{4}$  S.  
**Mosern**, Neterschütz (OeSt 41)  $\frac{1}{2}$  NO.  
**Moszkau**, *PH* (Ba 31), Dessau (Ba 30)  $\frac{1}{2}$  SW.  
**Mostau**, Eger (ByO 87)  $\frac{1}{4}$  NO.
- Moste**, Laibach (OeSt 76)  $\frac{1}{2}$  O.  
**Mosuran**, Ratibor (W 15) 2 NW.  
**Moszkau**, *Glinshitt*, Orzesche (Wi 23)  $\frac{1}{4}$  SO.  
**Moszkowce**, Bukaczewce (LCJ 9)  $\frac{1}{2}$  SO.  
**Mothalen**, Altflöhe (P 37)  $\frac{4}{4}$  SO.  
**Motterw**, Leisnig (LD 26)  $\frac{1}{2}$  NW.  
**Motzgers**, Schlechtorn (BBH 10)  $\frac{1}{4}$  SO.  
**Motzen** (i. Oldenburg), Vegesack (Ha 42)  $\frac{1}{2}$  NW.  
 — K. Wusterhausen (BG 3)  $\frac{1}{4}$  S.  
**Moudon** (Milden), *Stadt*, & Horn (SC 1, 39) 13 SW.  
**Moulin**, Thun (SC 1, 47) 12 SW.  
**Mover**, Winsen (Ha 15) 1 O.  
**Moyland**, Cleve (Rh 75) 1 SO.  
**Moytau**, Ober-, Grätz (Ba 16)  $\frac{1}{4}$  SO.  
**Martin**, Obster-, Klomni (TKP 3) 1 SO.  
**Mriexna** (Weinerschütz), Liebstadt (SNV 13)  $\frac{1}{2}$  SW.  
**Mrozen**, *Stadt*, & Nakel (PO 26) 2 N.  
**Mrowino**, Rokitnice (OS 49)  $\frac{1}{4}$  W.  
**Mrowozow**, Osiek (PO 25)  $\frac{1}{2}$  NO.  
**Mruzin**, Kotomierz (PO 28)  $\frac{1}{4}$  NO.  
**Mryzylod**, FL, Przemysl (GCL 22) 5 SW.  
**Muechen**, Liblic-Bislic (TKP 4) 2 N, Berkwitz (OeSt 34)  $\frac{2}{4}$  NO, Weiswasser (BN 2) 2 SW.  
**Muzanow**, Tesopol (PO 29) 3 NW.  
**Muccano**, Bünde (Ha 55)  $\frac{1}{2}$  NW.  
**Much**, & Siegburg (KM 45)  $\frac{2}{4}$  NO.  
**Muechühle**, Biadolose (PO 24)  $\frac{1}{4}$  SW.  
**Muecheln**, Driesen (PO 18)  $\frac{4}{4}$  SW.  
**Mueckera**, Deutsch-Lissa (NM 38)  $\frac{1}{2}$  NW.  
**Mueckrow**, Sommerfeld (NM 19) 1 NO.  
**Mueck**, T. O. Schellenz (Ba 108) 2 N.  
**Muedersbach**, Niederschledden (KM 63)  $\frac{1}{2}$  SO.  
**Mueheln**, *Stadt*, & Mersburg 2 SW, Naumburg  $\frac{2}{4}$  NO. (Th 17 n. 14).  
**Mueckenberg** (in Prouss. Sachsen), *Stadt*, & Priestowitz (LD 14)  $\frac{3}{4}$  NO.  
**Mueckenhausen**, Uhmansdorf (BG 14)  $\frac{1}{4}$  S.  
**Mueckenhausen** (Muggenhausen), Sechtem (Rh 40) 2 SW.  
**Mueckeloch**, Neckargemünd (Ba 92) 0, 5 O.  
**Mueckern**, Ronneburg (SW 87)  $\frac{1}{4}$  NW.  
**Muedersheim** (Mödersheim) Züllich  $\frac{1}{2}$  N, Vettweis  $\frac{1}{2}$  SO. (Rh 20, 21).  
**Müden**, Unterflus (Ha 8)  $\frac{1}{4}$  NW.  
**Müldorf** bei Brand, Freiberg (SO 51)  $\frac{1}{2}$  S.  
**Müelen**, *Stadt*, & Oschatz  $\frac{1}{4}$  SW, Döbeln  $\frac{1}{2}$  NW, Leisnig  $\frac{1}{2}$  NO, Bornitz *PH*  $\frac{1}{2}$  SW. (LD 9, 10, 36, 38).  
**Müelgen**, Liada (Ba 20)  $\frac{3}{4}$  SW.  
*Siehe dagegen Unter-Sachsen Müelgen SO 3.*  
**Mügelshelm**, Erkner (NM 5) 1 O.  
**Müggelberg**, Ehlershausen (Ha 5)  $\frac{1}{4}$  NO. — Anclam (BSt 55)  $\frac{1}{2}$  SW.  
**Müggelhal**, Stargard i. Pomm. 2 NO, Trampe  $\frac{1}{4}$  NW. (BSt 14 n. 15).  
**Müggenthal**, Prant (PO 73)  $\frac{1}{2}$  NO.  
**Müglentz**, Würzen 1 NO, Dorncrichenbach  $\frac{1}{2}$  SW. (LD 67, 7).  
**Mühl** (Mühl) Eisenach (Th 3 n. 43)  $\frac{1}{2}$  N.  
**Mühlau**, Chemnitz  $\frac{1}{2}$  NW, Mittweida  $\frac{2}{4}$  SW, Alteburg  $\frac{3}{4}$  SO. (SW 29, 31 n. 6).  
 — Hall (OeSt 186) 1 W.  
 — Mettensteinen (SNO 2, 49)  $\frac{1}{2}$  W.  
**Mühlbach** (i. Baden), Bretten (W 4) 2 NO.  
 — Karlstadt (BySt 9)  $\frac{1}{4}$  SW.  
 — a. O. Altlangen (Pf 62)  $\frac{1}{4}$  O.  
 — Hersfeld (BSt 2)  $\frac{1}{4}$  SW.  
 — Mühlberg & Franzenstedt (OeSt 197)  $\frac{1}{4}$  NO.  
 — Frankenberg (SO 56)  $\frac{1}{4}$  SO.  
**Mühlbanz**, Dirschau  $\frac{1}{2}$  NW, Hohenstein  $\frac{1}{4}$  S. (PO 34 n. 72).  
**Mühlbeck**, Bitterfeld (Ba 13)  $\frac{3}{4}$  NO.  
**Mühlberg** a. Elbe, *Stadt*, & T Burxdorf (Ba 24)  $\frac{1}{4}$  SW. — FL, Diendorf (Th 7)  $\frac{1}{4}$  SW.  
**Mühlbeck**, Kohlfurt (NM 26) 1 NO.  
**Mühlberg**, Littau (OeSt 45)  $\frac{1}{4}$  SW.  
**Mühldorf** a. Inn (BSt 275) FL, & Landschut (ByO 10)  $\frac{1}{4}$  SO.  
**Mühlen** am Bekafusse, St. Peter (OeSt 82) 2 M.  
*Siehe Station Mühlen, W 141.*  
**Mühlentbank**, & Kupferhof  $\frac{1}{4}$  O, Nierenhof  $\frac{1}{4}$  NW. (BM 63, 62).  
**Mühlbach**, Alvinz (S 15) 1 O.  
**Mühlbach**, Bachsch (Ba 163)  $\frac{1}{4}$  S.  
**Mühlentberg**, Altona (AK 1)  $\frac{1}{4}$  W.  
 — (i. Brannschweig), Holzindien (WF 43) — Rs 1)  $\frac{3}{4}$  S.  
**Mühlendorf**, Nea-, Driesen (PO 18)  $\frac{1}{4}$  W — Labes (BSt 15) 1 N.  
**Mühlethal**, Zofingen (SC 1, 15)  $\frac{3}{4}$  NO.  
**Mühlfeld**, Turkheim (Sa 42) 2 SW.  
**Mühlgraben**, Kaufstein (OeSt 178) loco.  
**Mühlhausen** a. d. Unstrut (Th 39), *Stadt*

**T Erfurt** (Th 8) 7 1/2 NW, d. Gotha (Th 6) 5 NW, Gernrode (ML 31) 3 S, Cassel (ML 16) 12 SO, Eisenach (Th 3) 4 S, 4 NO, Leinefelde (ML 32) 3 1/2 S.

**Mühlhausen** Nieder, Kornrotheim 7/8 SO, Canstatt 7/8 NO (Wü 13 u. 17).

— a. d. Kng. Illingen (Wü 7) 7/8 SW.

— Wuisloch (Ba 6) 0,9 SO.

— Ingotzladt (ByS 243) 1 1/2 W.

— Würzburg (Ba 125 u. ByS 91) 1 1/2 NO

— **Stadt, Pflaek** (KFJ 28) 5 NO.

— **Wiltrus** 1/2 S, Kralup 1/2 NW. (Oest 32 u. 31).

— Schrombchen (OpS 12) 7/8 SO.

— Unna (BM 54) 1/2 SO.

— Kempen (Rh 67) 7/8 SW, Grefrath (Rh 81) 1/2 O.

*Siehe dagegen Stationen Mühlhausen. Ba 174 u. PO 42.*

**Mühlheim** a. d. Donau, (i. Württemberg) **Stadt, Engen** (Ba 176) 3 NO, Stockach (Ba 192) 3 NW.

— an Bach, Salz (Wü 141) 7/8 NO.

— (i. Pfalz), Mönchsheim (HL 39) 7/4 S.

— Coblenz (Rh 52) 1 NW.

— **Fl., Trier** (Sa 22) 4 1/2 NO.

— **Ober-, Frankenmarkt** (KE 41) 7/8 NW.

— **Unter-, Frankenmarkt** (KE 41) 7/8 NW.

*Siehe dagegen Stationen Mühlheim an Rhein (BM 100, KM 3) u. an der Ruhr (BM 96, KE 50), sowie Mühlheim Ba 45, drög. die Orte Mühlheim.*

**Mühlheimer Glück**, × Dahlhausen (RM 88) ann.

**Mühlhofen**, Dören (Rh 8) 1/2 NW.

**Mühlhain** bei Interlaken, Thuw (SC 1, 47) 3 SO.

**Mühlhagen**, Stockach (Ba 192) 1,3 N.

— **Gr., Schöneberg** 1 S, Gaudau 7/8 SW, Eggersdorf 1/4 SO, Eickendorf 7/8 NO. (Wü 3, 4, 15 u. 16).

— **ML, Schöneberg** (ML 3) 1 1/2 S, Eickendorf (ML 16) 7/8 SO.

**Mühlmannsdieckebank**, × Kupferdorf (BM 63) ann.

**Mühlradlitz**, Liegnitz (HF 23, NM 33) 2 NO.

**Mühlrose**, Weiswasser, (Bl 12) 1 1/2 W.

**Mühlseifen**, Greifenberg (NM 45) 3/4 S.

**Mühlstädt**, Kosanin (Ba 29) 7/8 N.

**Mühlstropf**, **Stadt**, × Muhlthener (SW 16) 1 W.

**Mühlwitz**, **Nieder- u. Ober-, Oels** (RO 17) 2 1/2 O.

**Mühlringen**, **Fl.**, Eyach (Wü 140) 7/8 S.

**Mühlrieth**, Solothurn (SC 1, 52) 14 KIL.

**Mühlheim** a. d. Möhne, **Stadt**, × Lippstadt 3 1/2 SW, Soest 2 SO. (WF 10 u. 13).

— Euskirchen (Rh 22) 1 NW.

— Neuwied 1 SO, Coblenz 7/8 NW. (Rh 5 u. 52).

*Siehe dagegen Stationen Mühlheim a. Rhein (BM 100, KM 3) u. Mühlheim a. d. Ruhr (BM 86, KE 90) u. Mühlheim i. Boden (Ba 45) u. der Schwitz (SNO 2, 8).*

**Müllersdorf**, Teutschenthal (ML 20) 1/4 N.

**Mülligen**, Baden (SNO 2, 24) 1 SW.

**Mülligen**, Schelde (Ba 67) 1 SW.

**Müllingen**, Saanenland (WF 19) 7/8 S.

**Müllmen**, Gogolin (OS 11) 3 SW.

**Mülln**, Offenbach (Ba 28) 1,3 W.

**Müllrose**, **Stadt**, × Frankfurt a. O. 2 SW, Finkenheerd 1 1/2 W. (NM 11 u. 13).

**Müllsen**, St. Jacob, St. Egidien 1 SW, Zwickau 7/8 NO. (SW 23 u. 47).

— St. Nicolaus, Zwickau (SW 47) 1 O.

— St. Michael, Zwickau (SW 47) 7/8 NO.

**Mülling-Grumbach** (Mömling-Grumbach), Dieburg (HL 26) 2 1/2 SO.

**Müllmühl**, Langenthal (SC 1, 29) 3 1/2 NW.

**Müllmarch**, Erlangen (ByS 51) 1 1/2 W.

**Müncheberg**, **Stadt**, × Müncheberg (PO 4) 7/8 SO.

*Siehe dagegen Station Mülncheberg. ByS 72.*

**Münchehof**, Sosen (Ba 8) 7/8 W.

**Münchehof**, Müncheberg (PO 4) 7/8 N.

**Müncheherndorf**, **Stadt**, × Gera (SW 88, Th 31) 1 1/2 SW.

**Münchehof**, Wien 2 1/2 S, Luxenburg 7/8 S. (Oes 1 u. 11).

**Müncheshoff** Quedlinburg (MH 12) 1 N.

**Münchenlohra**, Wolkramshausen (ML 28a) 1/2 SW.

**Müncheneuth**, Hof (ByS 75, SW 20) 1 1/2 N.

**Münchehof**, Neunzingen (Ba 10, Stockach 1,1 NW. (Ba 191, 192).

**Münchholzhausen**, Wetzlar (KM 60, Na 41) 3/4 O.

**Münchingen**, Kornthal 7/4 NW, Ditzingen 7/8 NO. (Wü 196 u. 197).

**Münchsdorf**, **Glasküttel**, Stankau (BW 4) 2 1/2 W.

**Münchshöfen**, Strasskirchen (By 049) 7/8 SW.

**Münchereuth**, Kemath-Neustadt (By 077) 1 SW.

**Münchweiler**, Orschweier (Ba 33) 1 SO.

**Münchweilen**, Frauenfeld (SNO 2, 10) 2 1/2 SW.

**Münchwiese**, Nonnkirchen 1 O, Otterweier 5/8 O. (Sa 1 u. 44).

**Mündelheim**, Lerdingen (Rh 86) 7/8 O.

**Münder**, **Stadt**, × Hannover (Ha 1) 4 8 W.

*Siehe dagegen Station Münder Ha 86.*

**Münderdorf**, Köln 7/8 SW, Ehrenfeld 7/8 SW. (Rh 13, 12).

**Münkhelm**, **Unter-, Kupfer 7/8** NO, Hall 1/2 NO. (Wü 77 u. 79).

**Münnerstadt**, **Stadt**, × Moisingen (Th 50) 6 SW.

— Schweinfurt 3 1/2 NW, Gemünden 6 NO. (ByS 84 u. 97).

**Münningen**, **Stadt**, × Metzingen (Wg 130) 2 1/2 SW, Schalklingen 2 1/2 NW, Ehingen 3 NW. (Wü 170, 172).

**Münstedt**, Verheide (Rs 27) 7/8 SW, Peine 1 1/2 S. (Ha 66).

**Münster** in Baden, Allensbach (Ba 85) 0,2 S.

— Landshut (By 0) 3 S.

— Landshut (By 0) 10 3 SW.

— Dieburg (HL 26) 2 1/2 NW.

— bei Bingen, Bingerbrück (Rh 58, Sa 27) 1/2 S.

— Lumburg 2 O, Aumenau 7/8 S. (Na 30 u. 34).

— Canstatt (Wü 17) 7/8 NO.

— Alt-, Gmunden (KE 63) 7/4 SW.

— Brixlegg 7/8 SW, Jenbach 7/8 M. (Oes 51, 182 u. 183).

— Aarau (SC 1, 13) 5 SO, Sursee (SC 1, 20) 1 1/2 O.

*Siehe dagegen Stat. Münster Wg 29 u. Münster am Stein Sa 31.*

**Münsterberg**, **Stadt**, × T. Frankenstein (BF 11) 2 1/2 O, Grottkau (NB 5) 3 1/2 SW.

— Alt-, Simonsdorf 7/8 S, Marienburg 7/8 W. (PO 35 u. 36).

— Neu-, Marienburg (PO 36) 3 1/2 NW.

— Gross-, Altfelde (PO 37) 4 1/2 SO.

— Mühlhausen (PO 42) 1 1/2 SW.

**Münsterbach**, **Hüttenwerk**, Stalburg (Rh 5) 3 1/2 SW.

**Münsterdorf**, Itzehoe (GE 7) 7/8 SO.

**Münsterfeld**, **Stadt**, × Euskirchen (Rh 22) 1 1/2 S.

**Münsterhausen**, **Fl.**, Jettingen 1 1/2 S, Dinkel-schorben 1 1/2 SW. (ByS 110 u. 112).

**Münsterlingen**, Romansborn (SNO 2, 1) 3 W, Erlen (SNO 2, 3) 2 N.

**Münstersayfeld**, **Fl.**, × Coblenz (Rh 52) 4 1/2 SW.

**Müntertal**, Orschweier (Ba 33) 1, 3 SO.

— **Ober- u. Unter-, Krozingen** (Ba 42) 2, 0 resp. 1, 3 O.

**Münsterwalde**, Czerwinsk (PO 32) 1 1/2 O.

**Münzenberg**, **Stadt**, Butzbach (MW 16) 1 O.

**Münzenheim**, **Fl.**, Haidelsheim (Wü 2) 7/8 NO.

— Bruch (Ba 10) 1, 4 O.

**Münzkirchen**, **Stadt**, × Scheerding (KE 52) 1 1/2 NO.

**Müran**, **Fl.**, Müglitz 7/8 NW, Lakawetz 7/8 SW. (Oes 46 u. 47).

**Mürw**, Angermünde (BSI 6) 7/8 NO.

**Mürzhöfen**, März (Oes 38) 7/4 SW.

**Mürzthal**, Mürzschlag (Oes 33) 2 NW.

**Müssen** (Müssen), Cronthal (BM 77) 7/8 NO.

— V. IX. E. × (a. d. Ruhr), Dülmen-schen (BM 88) 0,8 O, Witten (BM 46) 1 SW.

**Müsleringen**, Lauenburg (Ha 26) 3 1/2 SW.

**Müssen** (i. Lauenburg), Schwarzw. Beck (Bl 21) 1 O.

**Mützel**, Genthin (BPM 11) 7/8 SO.

**Mützenich**, Eupen (Rh 1) 1 1/2 SO.

**Muffendorf**, Godesberg (Rh 113) 7/8 S.

**Muggena**, Leibnitz (Oes 53).

**Muggendorf**, **Fl.**, Forchheim (ByS 53) 2 NO.

**Muggenstühl**, **Hof**, Konzingen (Ba 35) 2 SW.

**Murgia**, **Stadt**, × Triest (Oes 89) 8 1/2 N.

**Mugran**, **Gräfelferk**, Budweis (KFJ 23 u. KE 74) 4 1/2 SO.

**Muhen**, Aarau (SC 1, 13) 1 1/2 S.

**Muhran**, Striegau (BP 17) 7/4 NW.

**Mükar**, Eisenbrod (SNV 15) 7/4 NW.

**Mukarow**, Weisswasser (Oes 31) 1 1/2 NO.

**Mukrau**, Beraun (MH 32) 1 1/2 SW.

**Mulda** bei Frauenstein, Freiberg (SO 51) 2 S.

**Muldsen**, × Wehlan (PO 55) 2 SO.

**Mulkentzsch**, Stargard (BSL 14) 1 N.

**Mulkwitz**, Weisswasser (Bl 12) 1 1/2 W.

**Mulsum**, Goestemünde (Ha 40) 2 1/2 N.

**Mumpf**, Sackingen 7/8 S, Sissach 2 1/2 N. (Ba 62, SC 1, 7).

**Mundeligen**, Donaueschingen (Ba 185) 1 1/2 S.

**Mundelsheim**, Bietigheim (Wü 10) 1 NO.

**Mundelshelm**, Ludwigshafen (Pf 17) 7/8 S.

**Munderkingen** (Wü 174) **Stadt**, × Ulm 3 SW, Erbach 2 1/2 SW, Ehingen 1 SW. (Wü 34, 36 u. 172).

**Mundringen**, Emmendingen (Ba 37) 0, 2 N.

**Munkendorf**, Rann (Oes 145) 1 Meile.

**Munkas** (UNO 32), Eisenkronen u. Eisenhammer, **Stadt**, × Nyiregyhaza (Ts 14) 13 NO.

**Munzel**, Gross-, Wunstorf (Ha 22) 1 1/2 S.

**Munzfuß**, **Stadt**, × Kaschwitz (Bu 17) 7/8 NO.

**Munzlingen**, × Schallstadt 7/8 NW, Freiberg 1 1/2 SW. (Ba 41, 39).

**Mupper**, **Fl.**, Neustadt (Th 51) 1/2 SO.

**Murano**, Venedig (Ob-Ital 1, 19) 7/4 N.

**Muranz**, Temesvár (Oes 31) 3 N.

**Murano**, Sagrado (Oes 174) 1/2 S.

**Muravalls**, Ala (Oes 6, 215) 7/8 S.

**Murau**, **Eisenwerk**, **Stadt**, × Scherfnerfeld (Rh 29) 2 W.

**Murehin**, Anklam (BSL 55) 1 N.

**Mureek**, **Fl.**, × Ehrenhausen 2 1/2 O, Spielfeld 2 O. (Oes 54 u. 55).

**Murl**, Aarau (SC 1, 13) 6 1/2 SO.

— Bern (Sa 1, 39) 1 SO.

— Würgg (SNO 2, 28) 4 1/2 SO, Affoltern (SNO 2, 48) 2 W, Dietikon (SNO 2, 22) 3 1/2 S.

— Egg, Affoltern (SNO 2, 48) 2 W.

— Langdorf, Affoltern (SNO 2, 48) 2 W.

**Murnau** (proj. **Stat.** d. ByS), **Fl.**, × Peissenberg (ByS 199) 2 SO.

**Murawanskiy**, **Stadt**, × Posen (OS 48) 3 N.

**Murrbach**, Gutmadingen (Ba 80) 1/2 SW.

**Murrhardt**, **Stadt**, × T. Strickelberg, **Strickelberg**, Canstatt 4 NO, Waiblingen 4 NO. (Wü 17 u. 101).

**Mursetten**, Böheimkirchen 7/8 N, Pottenbrunn 1 NO. (KE 10 u. 11).

**Murien** (Morat), **Stadt**, × Bern (SC 1, 29) 5 W.

**Muskau**, **Stadt**, × Weiswasser (Bu 12) 1 NO, Guben (NM 17) 12 1/2 S, Sorau (NM 22) 5 1/2 SW.

**Musau**, Bünde (Ha 53) 7/8 NW.

**Muslin**, Ratzberg (LB 4) 1 1/2 O.

**Mutenitz** (Mutienitz), Goding (KFN 12) 1 1/2 NW.

**Muth**, Czikvar (Oes 127) 5 Meil.

**Muthmannsdorf**, Neustadt (Oes 22) 1 1/2 Meilen.

**Mutscheben**, Gmünd (Wü 109) 7/8 N.

**Mutschebach**, **Ober- u. Unter-, Wilfordingen** (Ba 145) 0,4 u. 0,3 SW.

**Muttesse**, Meckebourgen (Wü 51) 1 SO.

**Muttersdorf**, **Fl.**, × Stankau (BW 4) 3 W.

**Muttrin**, Belgard (BSI 21) 3 1/2 O.

**Mutzeschen**, **Stadt**, × Wurzen 2 SO, Dahleu 1 1/2 SW, Gramma 1 1/2 NO. (LD 6, 8, 23).

**Muyard**, Konarwars (Oes 119) 3 Meilen.

**Muzka**, **Stadt**, × T. Reichenbach (SW 11) 3 SW.

**Myslenice**, **Stadt**, × Krakau 4 1/2 SO, Bochnia 5 1/2 SW. (GCL 1 u. 7).

**Myslinka**, Nürschan (BW 6) 7/8 NO.

**Myszyn**, Kolomea (Lcj 16) 1 SW.

N.

**Nabbenreuth**, Windisch-Eschenbach (By 82) 1/2 NW.

**Nabelberg**, **Schiffgr.**, Lorch (Na 12) 1 1/2 NO.

**Nabern**, Kirchheim u. Teck (Wü 153) 3/4 SO.

**Nabsei** (Nabel), Eisenbrod (SNV 15) 7/8 NW.

**Nabrodt**, **Fabrik**, Lethmathe (BM 69) 7/8 SW.

**Nachtigal** u. **Nenglich**, × Godelsberg (BM 69) 7/8 SW.

**Nachtshelm**, Andernach (Rh 50) 3 1/2 SW.

**Nack**, **Witler**, Neulhausen (Ba 76) 1 SW.

— Alzey (HL 44) 1 1/2 W.

**Naclaw**, Kusten (OS 45) 7/8 S.

Nadap bei Stuhlweissenburg, Nyek (OeSt 130) 1 Meile.

Nadas, *Fl.*, & Fressburg (OeSt 75) 6 NO.

Nadasi bei Hidas-Nemethy (Tz 36) 1 1/2 N.

Nadelsburg, W.-Neustadt (OeSt 22) 3/4 NO.

Nadelwitz, Bautzen (SO 20) 1/2 NO.

Nadreuse, Tantow (BSt 9) 1 S.

Nadivady, *Fl.*, & Kaha 1 1/4 NW, Püspök-Ladány 1/2 N. (Ta 8. 9).

Nad-Ufalu, Kiss-Terenne (UN 13) 1 1/4 N.

Nadvaron, *Fl.*, & Kolomea (LCJ 16) 4 NW.

Naedtitz, Längenau (OS 1) 2 SO.

Nagekin (Nogekin), Schlobitten (PO 41) 4 SO.

Nagel, Belgard (BSt 21) 8 S.

Nagold (Nagold), Stadt, & T Stutgardt 1 1/2 SW, Tübingen 3 NW. (Wa 16 u. 135).

Nagocs, *Fl.*, Szantod (OeSt 124) 2 S.

Nagy, *siehe die Orte, welche diese Nebenbezeichnung haben, unter ihrem Stamm-Namen.*

Nahausen, Angermünde (BSt 6) 3 1/2 O.

Nahiau (Nahlo), Langenbrack (SNV 21) 2 1/2 SW.

Nahmitz, Brandenburg (BPM 9) 2 1/2 SO.

Nahmitz, Chodow (LCJ 7) 1 1/2 W.

Nahschütz, Stankau (BW 4) 1 1/2 SW.

Nahrendorf, Längsburg (Ha 13) 3 SO.

Nalla, *Stadt*, & Münchberg 2 1/2 NW, Hof 2 W, Kronach 3 1/2 NO. (ByS 72, 75 u. 219).

Nalritz, Kemnath-Neustadt, 1 SW, Kirchenlaibach 3/4 SO. (ByO 77 u. 78).

Nakofalva oder Szolós, Gr.-Kiskinda (OeSt 114) 1 NO.

Nalbach, Dillingen (Sa 14) 3/4 NO.

Nalbütteln (Lhotka) E.-Trebütz (OeSt 11) 1/2 N.

Namborn, St. Wendt (Sa 43) 1 N.

Naklo (Hö 28), Tarnowitz (RO 12) 1/2 SW.

Namedy, Andernach (Rh 50) 3/4 NW.

Nameny, Kis-, Nyiregyhaza (Ta 14) ca 8 SO.

Nanasar, *Fl.*, Nyiregyhaza (Ta 14) 6 NO.

Nameszto, Klin-, *Fl.*, & Bielitz (KEN 61) 8 SO.

Namlescht (Namest), *Fl.*, & Olmütz (KFN 58, OeSt 43) 1 1/4 W.

Namiest, *Stadt*, & Brünn (BR 1 OeSt 1) 4 1/4 W.

Nana, Tisza-, Karczeg (Tz 7) 6 1/2 NW.

Nana, *Fl.*, Nyiregyhaza (Ta 14) 3 SW.

Nandistadt, *Fl.*, Freising 2 NO Moosburg 2 NW. (ByO 6 u. 8).

Nannhausen, Sobereheim (Sa 34) 3/4 NW.

Nanno (Nan), St. Michele (OeSt 208) 1 1/2 NW.

Nantkow, Arnswalde (OeSt 57) 2 1/2 NO.

Nanzweiler, Niedermohr (Pf 57) 1/4 NW.

Narkau, Dirschau (PO 34) 1 S.

Narptigen, Gumbinnen (PO 60) 1/2 NO.

Narva, *Fl.*, Jaroslau (LCJ 19) NO.

Naschland, Belgard (BSt 21) 3/4 O.

Naselwitz, Mettkan (BF 4) 2 1/2 SO.

Nassaberg, *Fl.*, & Pardubitz (SNV 1) 3 S.

Nassach, Ebersbach (Wa 24) 3/4 N.

Nassau i. Sachsen, Klingenberg Colmnitz (SO 48) 2 S. *Siehe dagegen Station Nassau Sa 22.*

Nassaven, Stallupönen (PO 62) 3/4 S.

Nassenerfurth, Borken (MW 3) 1/2 SW.

Nassendorf, Inselsdorf (BSt 243) 2 NW.

Nassenfaux, *Fl.*, & Lichtenwald 2 1/2 SW, Steinbrück 2 1/2. (OeSt 42 u. 67).

Nassengrund, Driburg (WF 39) 4 S.

Nassenheide, Löcknitz (BSt 62) 2 N.

Nassereuth (Nassereth), *Fl.*, & Innsbruck (OeSt 187) 4 W.

Nassiedel, Gr.-Peterwitz (Wi 14) 2 SW.

Nasswald, Payerbach (OeSt 29) 2 SW.

Nassweiler, Völklingen (Sa 10) 1 1/4 S.

Nastätten, Sosenberg, Stadt, & St. Goarshausen (Na 14) 1 1/2 NO.

Nastaszyn, Burstzyn (LCJ 10) 1 1/2 SO.

Naszaly, Neu-Szöny (OeSt 72) 1 1/2 SO.

Natin, Wolver (WF 14) 1/2 O.

Natendorf, Bevensen (Ha 11) 1 W.

Natschehraditz, *Stadt*, & Prag 9 SO, Neukölln 7 SW. (OeSt 27 u. 22).

Naturns, & Botzen (OeSt 263) 5 NW.

Natunndorf, Lauen (BSt 19) 1 1/2 N.

Natzow, Belgard (BSt 21) 3/4 W.

Natzungen, Warburg 2 1/2 NO, Bönenburg 2 NO, Willebadessen 2 O. (WT 1, 2 u. 4).

Nauborn, *bed. Eisensteingruben*, Wetzlar (KM 60, Na 41) 1/2 S.

Nauders, & T Innsbruck (OeSt 187) 24 SW.

Naudorf i. Reuss-, Ronneburg (SW 87) 1/4 N.

Nauerd, *Stadt*, & T Damm bei Stettin 7 NO, Freinwald 4 NW, Labes 5 W (BSt 12, 16 u. 18).

Nauheim i. Nassau, Limburg (Na 30) 1 SO. *Siehe die Stationen Naheim MW 17, HL 21.*

Nauenkingen, Gumbinnen (PO 60) 1/2 S.

Naulitz, Ronneburg (SW 87) 3/4 NO.

Naumburg i. Hessen, *Stadt*, & Cassel 3/4

SW, Waborn 3 1/2 NW, Warburg 4 S. (MW 1, 5 u. HN 17).

Naumburg, a. Hoher, *Stadt*, & Sommerfeld 2 1/2 O, Sorau 3 NO, Sagan 4 NW. (NM 19, 22, 22 7).

Naunheim, *Stadt*, & Siegersdorf (NM 28) 2 S.

Naun-Quais, *Stadt*, & Naun-Quais (NM 28) 1 S, Heide-Quaisdorf (NM 42) 1 1/4 O, Banzlau (NM 29) 2 SW.

*Siehe dagegen die Stadt Naumburg Th. 14.*

Naurmeric, Kralup (J-n 15, TKP 1) 1 SW.

Naundorf, Dessau (BA 30) 1/4 O.

Naundorf bei Annaburg, Holzdorf (BA 21) 1 1/2 S.

Naun-*siehe bei Oeschtz* (LD 9) 3/4 S.

Naun-Kuttunfab., Grossenheim (LD 35) 1/4 NO.

Naun-Cowig (LD 16) 1/4 O.

Naun-Nieder-, Patschappel 3/4 S, Tharandt 3/4 SO. (SO 43 u. 46).

Naun-Ober-, Patschappel 3/4 S, Tharandt 3/4 SO. (SO 43 u. 46).

Naun-Freiberg (80 51) 1/4 N.

Naun-Haynichen (80 57) 1 N.

Naun-Gr., Radeberg (80 14) 1 1/2 S.

Naun-Klein-, (bei Pulsnitz), Radeberg 2 1/4 N.

Naun-Merseburg (Th 17) 1 1/4 SW.

Naunhof, *PH* (LD 21) Borsdorf 1 SO, Leisnig 1/2 NO. (LD 2 u. 26).

Naun-Rud., Wiesbaden (Na 1) 1/4 NO.

Naun-Saussen, Ludwigsort (PO 47) 1 1/2 SO.

Naun-Schwarz-, Bautzen (SO 20) 3/4 SW.

Naun-Welsch-, Bautzen (SO 20) 1 SW.

Naun-Dresden (SO 1, LD 20) 1/2 SW.

Naun-Schlottben, (PO 41) 1 1/2 SO.

Naunaria, *Fl.*, Papierfabr., Lemberg (GCL 29 LCJ 1) 2 SW.

Naunawarow (Navarow), Eisenbrod (SNV 15) 1 NO.

Nazarna, Kolomea (LCJ 16) 1 1/2 N.

Nebelun, Wittenberg 1 1/4 N, Karstaedt 1/4 S. (Bl 11 u. 12).

Nebelschütz, Radeberg (SO 14) 3/4 NO.

Nebenna, *Wider*, Haltingen (Ba 54) 0,9 NO.

Nebolina, Olmütz (KEN 58, OeSt 43) 1/2 SW.

Nebra, *Stadt*, & Naumburg (Th 14) 2 1/2 NW.

Neb-Ob-Röblingen (ML 21) 3/2 SW, Einleben (ML 22) 4 S.

Nebra, Warubien (PO 31) 1 1/2 NO.

Nebrezin, *Parquettenfabrik*, Pilsen (BW 8 n. KPF 39) 3 N.

Nebuschütz, Hostowitz (Ba 5) 1/2 NO.

Nebuchne, *Fl.*, & Königgrätz 1 1/2 W, Pardubitz 3/4 NW. (SNV 3 u. 1).

Nebuchnessen, Teutschenthal (ML 20) 1 N.

Nebura, Bautzen 1 1/2 O, Lobau 1/2 NW. (SO 20 u. 23).

Neckarau, Mannheim (Ba 1) 1/2 SO.

Neckarbinau, Neckarola (Ba 101) 0,1 N.

Neckarbischofsheim, *Stadt*, & T Weibstadt 1/4 SO, Holmstadt 1/4 S. (Ba 97, 98).

Neckarburken, *PH* (Ba 103), Mosbach (Ba 102) 1/2 NO.

Neckarkarzig, *Fl.*, Aglastershausen, 1,2 NO, Neokolln 1 N.

Neckarhäuser-Hof, *Welder*, Neckargemünd (Ba 92) 1,2 O.

Neckarhausen in Baden Ludenburg 1/4 S, Friedrichsbad 1/2 NO. (MN 15, Ba 2).

*Siehe dagegen St. Neckarhausen Wa 443.*

Neckarkartenbach, Aglastershausen (Ba 99) 0,8 NO.

Neckarkühnbach, Rappenu (Ba 132) 0,7 NO.

Neckarsteinthal i. Hessen, *Stadt*, & Neckargemünd (Ba 92) 1/4 NO.

Neckartenzlingen, *Fl.*, & Bempflingen 1/2 NW, Neckarthalligen 3/4 NW (Wa 129 u. 128).

Neckathütz, Bautzen (SO 20) 1 1/4 W.

Nedelice, Csakatur (OeSt 115) 1 1/2 W.

Nedielisch, Königgrätz (SNV 3) 1 1/2 NW.

Nedin, Nassov (BSt 22) 1 1/4 SO.

Nedlitz, Magdeburg (ML u. MH 1) 1 S.

Nedraschitz, Staab (BW 5) 1 NW.

Neenstetten, Beimerstetten (Wa 23) 1 NO.

Neerhaeren, Laneken (AM 9) 1/2 N.

Neersen, & Anrath (EM 19) 1/2 NO.

Neersbach, Limburg (Na 30) 1 SO.

Neese, Grabow (Bl 14) 1/2 NO.

Nersen, Minden 1/4 S, Porta 1/4 NO. (KM 33 u. 32).

Nesene, Lüneburg (Ha 13) 1 1/2 O.

Nesfenbach, Winterthur (SO 2, 13) 1 1/4 NW.

Negenborn, Stadtdoldorf (Ba 2) 1 1/2 NW.

Negrop, Labes (BSt 18) 1/4 O.

Nehrim, (HM 116), *Stadt*, & T Werl 2 S, Soest 2 1/2 SW. (HM 55 u. 50).

Nehwid, Gr., *Fl.*, & Auwal (OeSt 25) 1/4 NO.

Neh-Kil-, Auwal (OeSt 25) 1/4 NO.

Nehdenburg, *Stadt*, & T Thora 19 SO, Eibing 18 1/2 SO, Goldenboden 16 SO, Pr. Eryan 17 u. 18, 40, 40, 13.

Nehdenfels, Lambrecht (Pf 10) 1/4 W.

Nehdardthal, Hammerick, Schneberg (SW 55) 1 SW.

Nehdharthausen, Salzingen (Th 45) 2 1/2 SW.

Nehldingen, Kirchheim unter Teck (Wa 153) 1 1/2 SO.

Nehldstein, Neukirchen (ByO 36) 1/4 W.

Nehndorf, Osterlesben (Ba 20 u. MR 6) 1/2 N.

Nehsen, Nieder-, Diez 3/4 SO, \*Flacht 1/2 SO. (Sa 29 u. 42).

Neh-Ober-, (Na 42), Diez (Sa 29) 1 SO.

Nekmir, Pilsen (BW 8) 2 N.

Nelben a. d. Saale, Bernburg (MH 32) 2 S.

Nelzig, Bernburg (MH 32) 2 S.

Nelap, Schivelbein (BSt 19) 1 1/2 NW.

Nellingen bei Esslingen (Wa 20) 1/2 S.

Nelsteden (Wa 31) 1 SW.

Nelsbrunn in Bayern, Landth (ByO 10).

Nemedy, Lepeny (OeSt 126) 4.

Nemes Vid, & Komarows (OeSt 119) 3.

Nemesker, Schützen (OeSt 99) 1/2 S.

Nemeth, Gyertany (OeSt 117) 1 S.

Nemeth, Kiss-Terenne (UN 13) 1/2 O.

Nemeti, Tisza-Lucz (Ta 20) 1 NW.

Nemitz, Coslin (BSt 24) 2 1/2 NO.

Nemjath, Tornocz (OeSt 82) 2 S.

Nemmenich, Zulpich (Rh 21) 1/2 SO.

Nemmersdorf, Jüdschen 1 1/4 SO, Gumbinnen 1/4 SW. (PO 59 u. 60).

Nemnin, Schivelbein (BSt 19) 3/4 NO.

Nemoschitz, Pardubitz (SNV 1) 3/4 NO.

Nemsdorf, Ob-Röblingen (ML 21) 2 1/4 S.

Nemt, Wurzen (LD 6) 1/4 SW.

Nenderoth, Löhneburg (Na 57) 1 NW.

Nenkersdorf, Borna (SW 93) 3/4 SO.

Nenndorf, Aschendorf (WF 52) 1/2 N.

Nenndorf, & Harburg (Ha 17) 2 SW.

Nenndorf (Ha 26) 3/4 SW.

Nen-Schwefelbad, & Haste (Ha 43) 1/2 S.

Nennig, Benig-Saarburg (Sa 19) 2 SW.

Nennigsmühle bei Zoblit, Waldkirchen (Ba 64) 2 SO.

Nenntmannsdorf, Pirna (SO 5) 1 SW.

Nenwlingen, *Fl.*, Plehrfeld (ByS 41) 1 1/4 SO.

Nentershausen, Beina (BSt 1) 1 1/2 NO.

Nentz, (Di 29) 1 NW.

Nenzenheim, Markt-Einersheim (ByS 173) 1/4 SO.

Nentschau, Aach (ByS 228) 1/2 NW.

Neograd, *Fl.*, Veröze (OeSt 91) 1 1/4 NO.

Nepolis, Elbe-Teinitz (OeSt 21) 2 1/2 NO.

Nepolokutz, Sniatyn (LCJ 18) 1/2 O.

Nepperwitz, Machern 1/4 NO, Altenbach, *GH*, *Fl.*, NW. (LD 4, 5).

Nepzin, Zinnow (BSt 56) 1/2 N.

Nerad, Preonc (OeSt 19) 1 SW.

Neradowie (Neratowitz), Obristry-Klomin (TKP 3) 1/4 O.

Neratov, Preonc (OeSt 19) 1 NO.

Nerbsheim, Gondelsheim (Wa 3) 1/4 NO.

Nerchau, *Stadt*, & Grimma 1 1/4 NO, Wurzen 1 1/2 SO. (LD 23, 6).

Nerenstetten, Amstetten 1 1/4 SO, Lonsee 1 O. (Wa 31 u. 32).

Nerenst. *Stadt*, & T Aalen 2 SO.

Neringendorf 2 S, Nördlingen 2 SW. (Wa 113, 117 u. 120).

Neritz, Oldesloe (LB 10) 1/2 SW.

Neschwitz (i. Böhmen), Topkowitz (OeSt 418) 1/4 N.

Neschwitz (i. Sachsen), Bautzen (SO 20) 1 1/2 NW.

Nessa, Tüchern (Th 24) 1/2 N.

Nesse, *Stadt*, & Emden (WF 38) 5/4 NO.

Nesse, Loxstedt (Ha 39) 1/4 SW.

Nessebach, Dönan, Flözing (By 054) 1/4 N.

Nesselgrund, *Wald* (PO 10) 1/2 SW.

Nesselried, Appenwer (Ba 26) 0,7 NO.

Nesselröden (i. Hessen), Gerstungen (HN u. Th 1) 1 NO.

Nesselröden (i. Hannover), Göttingen (Ha 84) 2 SO.

Nesselwang, *Fl.*, & Kempen (ByS 11) 2 1/2 SO.

Nessin, Colberg (BSt 44) 2 SW.

Nesslau, (GSt 157), Teuschitz 1/2 SW, Segen-Gottes 1/4 SO, Bl 4 u. 5).

Nester(schitz) (Silawka), & T Station Nutzric (OeSt 41).

Nestzby, Anschitz (TKP 2) 1/2 O.

Netes, Weltrus (OeSt 32) 1 1/2 NW.

Netluk, Lobositz (OeSt 38) 1 1/2 W.

**Nepthen**, Siegen (BM 80 KM 64) 1 SO.  
**Nepth**, *Stadt*, u. Herleshausen 1 1/2 NO,  
 Eisenach 3 1/2 NW. (Th 2 u. 3).  
**Nettelkamp**, Sanderburg (Ha 9) 1 1/2 O.  
**Nettelsdorf**, Minden (Ha 48, KM 33) 2 SW.  
**Nettesheim**, Dornagen (Rh 63) 1 1/2 W.  
**Nettendorfer** (Nettendorfer), Lencenwalde  
 (Ba 5) 1 1/2 NW.  
**Nettunen**, Isterburg (PO 58, Th 4) 1/2 NW.  
**Nettingsdorf**, Kleinmünchen (KE 27) 1 SO.  
**Nettoltz** (Netolic), *Stadt*, Nettoltz (KFJ  
 25) 1 SW.  
**Netowitz**, *Stadt*, u. Prag (BW 22, Eu 1)  
 3 1/2 S.  
**Neubach**, Ditz 1 1/2 SO, \*Flacht 1/2 SO,  
 (Nz 29 u. 42).  
**Neubach**, Friedberg 1 1/2 SO, Driesen (PO  
 16 u. 18) 1 SW.  
**Neubauer**, Miaszko (PO 23) 1/2 O.  
**Neube**, Freden (Ha 78) 1 1/2 NO.  
**Neubau**, PH (Ba 61), siehe auch Neubau,  
 Bodenwöhr (Hy 60) 1/2 NO.  
**Neubauern**, Grenzach (Sa 22) 1/2 SO,  
 Alzei (Hl 44) 1 1/2 NW.  
**Neubaud**, Lindenberg (Bst 60) 1 1/2 N.  
**Neubau**, Horsching (KE 29) 3/4 SO,  
 — Meidling (OeSt 4) 1/2 N.  
 — Sonneberg (Th 61) 1 1/2 N.  
 — Zimmersode (MW 7) 2 NW.  
*Siehe dagegen proj. Station Neuau OeSt 139.*  
**Neuberg**, Asch 1/2 NO, Elster 1 SW. (BySt  
 228, SW 80).  
 — Eisenr., Märzschlag (OeSt 33) 1 1/2  
 SW.  
**Neubauern**, Stephanskirchen (ByS 138)  
 1 1/2 SW.  
**Neublesk**, Trifail (OeSt 69) 1.  
**Neubürger**, Lathen 2 1/2 NO, Kluec-Dörpön  
 1 NO. (Wf 30 n. 31).  
**Neubürgel**, *Stadt*, u. Wronke (OS 51) 1 NW.  
**Neubrunn**, Unter-, Themar (Th 52) 2 1/2 NO,  
 Eibfeld (Th 52) 1 1/2 NW.  
 — Ober-, Einfeld (Th 53a) 1 1/2 N.  
 — Meiningen (Th 50) 1 SO.  
**Neubulach**, *Stadt*, Pförzheim 3 1/2 S, Iorb  
 3 1/2 N. (Wü 209 u. 142).  
**Neuburg a. d. Donau** (*proj. Station der  
 ByS*) Mertingen 4 NO, Augsburg 7 NO,  
 Ingolstadt 2 1/2 W. (ByS 30, 26 u. 243).  
 — a. d. Kammel, Gunzburg (ByS 107)  
 2 1/2 SO, Jettingen (ByS 110) 1 1/2 SW.  
 — a. Inn, Pf. Fassan 1 S, scharhding 1/2 N.  
 (KE 54 u. 52).  
 — a. Rh., Wörth (Pf 45) 1 S, Carlsruhe  
 (Ba 14) 1 1/2 SW.  
 — *Stift Schloss*, Heildberg 1/2 O, Neckar-  
 elz 0 2 NW. (Ba 3, 101).  
 — Wismar (Mk 13) 1 1/2 NO.  
**Neuburgweller**, Mühling PH\* (Ba 202)  
 1/2 W, Eßlingen (Ba 15) 1 SW.  
**Neudamm**, *Stadt*, u. T. Castrin 2 1/2 NO,  
 Vietz 2 NW. (PO 8 n. 10).  
 — Wegerleben (Bs 19) 1/2 S.  
**Neudeck** i. Böhm., *Stadt*, u. Schwarzenberg  
 8, Eger 6 NO. (SW 58 n. 84).  
 — i. Schlesien, Tarnowitz (OS 22 n. 12) 1 O.  
**Neudegg**, Lichtenwald (OeSt 42) 3 SW.  
 — u. Littau (OeSt 72) 6 1/2 S.  
**Neudenan** (W 62), in Baden, Eisenhammer,  
*Stadt*, u. T. Mosbach 1 SO, Neckarsulm  
 1 1/2 NO. (Ba 102 u. Wü 58).  
**Neudorfchen**, Czerwinsk (PO 32) 1 1/2 SO.  
 — Mittelweida (SW 32 n. 31) 1/2 O.  
**Neudorfel**, Böhm., Karbitz 1/2 NO.  
 — *Deutsch*, Karbitz 1/2 NO. (AT 4).  
 — (in Ober-Schlesien), Krzizanowitz (W17)  
 1/2 W.  
 — Ritschen (BG 13) 1 1/2 N.  
 — bei Jocketa, u. Herlasgrün (6W 13)  
 3 1/2 S.  
*Siehe dagegen die Stat. Neudorf OeSt 90 u.  
 BY 14.*  
**Neudorf**, NB. No 1—4 in Süddeutschl.,  
 6—18 in Oesterr. 19—48 und 5 in Nord-  
 deutschl.  
 1 (in Baden), Bruchthal (Ba 10) 1 2 NW.  
 2 — Leopoldshöhe PH\* (Ba 55) 0 8 NW.  
 3 — Ober- u. Unter-, Aschaffenburg (ByS  
 102, Fll 10) 2 SO.  
 4 — (i. Bayern), Luhe (Hy 72) 1/2 SW.  
 5 — (i. Nassau), Eitville (Na 5) 1/2 N.  
 6 — (in Böhmen bei Hohenleub.) Turau  
 2 1/2 NO, Eisenbrod 1 1/2 NW. (SNV 17 n. 15).  
 7 — (i. Böhmen bei Morchansera), Reichen-  
 berg (SNV 22) 1 1/2 SO.  
 8 — bei Lomütz bei Böhmen), Liebstädtl  
 2 SO, Paka 1/2 NW. (SNV 13 u. 12).  
 9 — bei Bohm., Brod (OeSt 24) 1/2 W.

**Neudorf** (bei Welwarn), Weltrus (OeSt  
 32) 1/2 NW.  
 11 — bei Landskron (OeSt 50) 1 1/2 NO.  
 12 **Mittel-, Nieder- u. Ober-, Paka**  
 (SNV 12) 1 1/2 SO.  
 13 — Obrievy-Klomin (TKP 3) 7/8 SO.  
 14 — Hlbers (OeSt 57) 1 NW.  
 15 — Parndorf (OeSt 64) 1/2 NO.  
 16 — Leitnitz (OeSt 53) 3/4 N.  
 17 — Steinbrück (OeSt 67) 2 1/2.  
 18 — Rakok (OeSt 79) 3.  
 19 — Wilmersdorf (Bst 46) 2 1/2 NW.  
 20 **Gr.- u. Bromberg** (PO 27) 3 SO.  
 21 — Schönlanke (PO 21) 1/2 S.  
 22 — (i. Schlesien), Schneidmühl (PO 22) 2 S.  
 23 — Nakel (PO 29) 2 SO.  
 24 — Nakel (PO 26) 2 SW.  
 25 — bei Graudenz, Warlubien (PO 21) 3 1/2 SO.  
 26 — Wronke (OS 51) 1/2 S.  
 27 — **Commende**, Breslau (BF 1) 1/2 SW.  
 28 **Poln.-**, Schmolz (BF 2) 1/2 SW.  
 29 **Gross**, Brieg (NB 8, OS 5) 1/2 NO.  
 30 — bei Nimpfisch, Grändorf (BF 12) 1 1/2 N.  
 31 — Faulbrück 1/2 S, Reichenbach 1/2 NW.  
 (BF 14 u. 13).  
 32 — Waldenberg 2 S, Ditterbach 2 1/4 S.  
 (NM 57 u. 56).  
 33 — Kaiserswaldau 2 SO, Haynau 1 1/4 S.  
 (NM 30 u. 31).  
 34 **Gr.- u. Kl.-**, Jauer (BF 20) 1 1/2 NW.  
 bei Schwidnitz, Königszelt (PF 7)  
 1/2 O.  
 35 — Neuburg 1 1/2 S, Liegnitz 1 S. (BF 21 u. 23).  
 36 — Spremberg (BF 10) 1 1/2 S.  
 37 — Sommerfeld (NM 19) 1 1/4 NO.  
 38 — Halbau (NM 24) 1 SO.  
 39 **Königliche**, Oppeln (OS 10 u. RO 1)  
 1/2 SO.  
 40 **Polnisch-**, Oppeln (OS 10 u. RO 1)  
 1/4 SW.  
 41 — (i. Sachsen), Annaberg 1 1/2 S, Schwar-  
 zenberg 2 SO. (SW 70 u. 58).  
 42 **Deutsch**, Zschopau (SW 65) 4 1/2 SO.  
 43 **Nieder-**, u. Spandau (BH 2) 1 N.  
 44 — (i. Anhalt), Ballenstedt (MH 40) 1 1/2  
 SW.  
 45 — bei Arolsen im Waldeckischen, Bonen-  
 burg (WF 2) 2 SW.  
 46 — Duisburg (BM 87, KM 10) 1/4 SO.  
 47 — bei Saarbrücken, Louisenthal (Sa 9)  
 1 1/2 N.  
 48 — Sarree (SC 1, 20) 2 SO.  
*Siehe dagegen die Stationen Neudorf (Mäh-  
 rlein) KFJ 17 und Neudorf (Ungarisch)  
 OeSt 74.*  
**Neuhütte** bei Lodenhausen, Soesen (Bs 8) 2 S.  
**Neuen**, Bunzlau (BM 29) 1 1/2 SW.  
**Neuenahr**, *T. Bad*, Sinzig siehe Beuel.  
**Neuenbaum**, Neuss (BM 16 n. Kh 14)  
 1/2 S.  
**Neuenacker**, Paderborn (WF 7) 1 NO.  
**Neuenbrock** (i. Holstein), Crampe (EG 5)  
 1/2 NO.  
**Neuenburg a. Rh.**, *Stadt*, u. Müllheim i. Bad.  
 (Ba 45) 3/4 W.  
 — **Ellensordamm** (Ol 19) 1 1/2 W.  
 — *Stadt*, u. Warlubien 1/4 NO, Czerwinsk  
 2 S. (PO 31 n. 32).  
**Neuende**, Hoppens (Ol 17) 1 1/2 W.  
**Neuendorf**, Linxhorn (AR 5) 1/2 SW.  
 2 — Potsdam (BF 5) 3/4 SO.  
 3 — Niederlöwen (Bst 64) 1 1/2 NO.  
 4 **Gross**, Wriezena. Oder 2 1/2 O, Goltzow  
 (PO 7) 2 1/2 NW.  
 5 — **Klein**, Wriezén (Bst 67) 1 1/2 SO.  
 6 — bei Cottbus (BG 9) 1 1/2 NO.  
 7 — **Borkenriede** (Bst 53) 1/2 N.  
 8 — (bei Uckeründe), Borkenriede (Bst  
 53) 2 O.  
 9 — **Greifswald** (Bst 57) 1 1/2 W.  
 10 — auf Rügen, Stralsund (Bst 59) 2 NO.  
 11 — Fürstenwalde (NM 7) 1/2 NO.  
 12 — Frankfurt a. O. (NM 11 PO 71) 2 O.  
 (Rietz), Fürstenwalde (NM 7) 2 1/2 S.  
 13 — Elbing (PO 39) 1 SO.  
 14 — Königsberg i. Pr. (PO 50) 1 O.  
 15 — Lubben (Bz 6) 1/2 SW.  
 16 — **Obelnitz** (Rh 52) 1/2 W.  
 17 — (i. Schweiz), Otten (SC 1, 20) 2 SW.  
**Neuengamme**, Bergdorf (BH 24) 1 1/2 SO.  
**Neunhagen** (Neuonhagen), Simpelveld  
 (AM 4) 1 NO.  
 — Freienwalde a. O. (Bst 49) 1 1/2 N.  
*Siehe dagegen Station Neuenhagen, PO 2.*  
**Neuenhammer**, Stolberg (Rh 5) 1 1/2 SO.  
**Neuenhaus**, *Stadt*, u. Lingen (Wf 67) 3 1/4 W.  
 — Neukirchhagen (W 28) 1 W.  
**Neunheerse**, Willbadessen (Wf 4) 1/2 W.  
 — Buke (Wf 5) 1 N, Driburg (Wf 39) 1 S.

**Neuenheim**, Heidelberg (Ba 3) 1/4 N.  
**Neuenhof**, Cöln (Rh 13 u. KM 1) 1 SW.  
**Neuenkamp**, Duisburg (BM 87 KM 10) 1/2 W.  
**Neuenkirch**, Sompach (SC 1, 22) 2 Kil.  
**Neuenkirch**, u. Rheine (Ha 64 u. Wf 24)  
 3 1/2 SW.  
 1 — Melle (Ha 55) 1 SO.  
 2 — bei Basum Nienburg (Ha 26) 4 1/2 NW.  
 3 — Osnabrück (Ha 57) 3 1/2 N.  
 4 — (bei Soltan), Fl. Verden (Ha 30)  
 4 1/2 NO.  
 5 — bei Blumenthal, Vegesack (Ha 42)  
 1 1/2 NW.  
 6 — bei Otterdorf, Geestmünde (Ha 40)  
 5 1/2 W.  
 7 — in Holstein, Crampe (EG 5) 3/4 NW.  
 8 — Stettin (Bst 10) 1 1/2 W.  
 9 — Greifswald (Hst 51) 1/2 N.  
 10 — bei Wiedenbrück, Gütersloh 1 1/2  
 SO, Rheda 1 1/2 SO, Lippstadt 2 1/2 NO.  
 (KM 26, 25 u. Wf 10).  
**Neuenrade**, *Stadt*, u. Verdohl (BM 71) 1 1/2 N.  
 — Pritzier (BH 17) loco.  
**Neuenrade**, Pflaun 1/2 O, Herlasgrün 1 S.  
 (SW 15 u. 13).  
**Neuenschwand** i. Bayern, Bodenwöhr 1/2 W,  
 Schwardorf 1/2 SO. (Hy 0 60 u. 29).  
**Neuenstadt** a. Kocher, *Stadt*, u. T. Neckars-  
 lamm (Wü 58) 1 NO.  
**Neuentempel**, Tropnitz 1 1/2 S, Gosow 1 1/2  
 SW. (PO 5 u. 6).  
**Neuenwalde**, Fl., u. Geestmünde (Ha 40)  
 3 NO.  
**Neuenburg**, *FL*, u. T. Trier (Sa 22) 5 NW.  
**Neuenhausen** (Ba 218), Freiburg (Ba 39)  
 1 1/2 SW.  
**Neuerstadt** bei Schweinitz, Linds (Ba 20)  
 3/4 SO.  
**Neuessing**, Fl. Regensburg (By 0 22) 4 W.  
**Neue Welt**, Breslau (OS 1, BF 1) 1 NO.  
**Neufeld**, Felixdorf (OeSt 20) NO.  
 — Trebnitz 1 NO, Gosow 1 1/2 NW. (PO  
 5 u. 6).  
**Neufelden**, *Stadt*, u. T. Litz (KE 64) 1 1/2 SW.  
**Neuffen**, *Stadt*, u. T. Nürtingen (Wü 127) 1 S.  
**Neufurthwald**, Bodenbach 4 1/2 NO, Rumb-  
 urg 2 1/2 SW. (BN 20 u. 16).  
**Neufra**, (Wü 159), Rotweil (Wü 148) 1/4 SO.  
 — bei Gamertingen, Keutlingen (Wa 132)  
 4 S.  
**Neufreistadt**, Achern (Ba 24) 1 1/2 W.  
**Neufrauen**, Vorstand von Ratibor (Wü 5) 1/2 S.  
**Neugelinde**, *Stadt*, u. Taus (BW 2) 1 1/2 SO.  
**Neuglshütten**, Freiburg (Ba 39) 3 2 O.  
**Neuguth**, Galdenbode (PO 40) 1/2 S.  
 — Teropol (PO 20) 1/2 NO.  
**Neuhaldensleben**, *Stadt*, u. T. Wolmirstedt  
 2 NW, Magdeburg 3 NW (MH 17 u. 1).  
 1 **Neuhammer** a. Quis, Halbau (NM 24) 2 O.  
 2 — Rauscha (NM 25) 3/4 SO.  
 3 — **Niesitzchen** (BG 13) 1/2 SO.  
 4 — i. Böhmen, bei Neudek, Eger 5 1/2 NO.  
**Schwarzenberg** 3 1/2 S. (SW 84 u. 58).  
**Neuharligersee**, Leer (WF 35) 9 1/2 NO.  
**Neuhaus** am Inn, u. Passau 1 1/2 S, Scheer-  
 dorf 1/2 NW. (By 0 58 u. KE 54 u. 52).  
 2 — a. d. Naab i. Bayern, Windisch-Eschen-  
 bach (Hy 82) 1/2 N.  
 3 — bei Auerbach i. Bayern, Fl., Nankirchen  
 2 NW, Herzberg 1/2 NO. (Hy 36 u. 40).  
 4 — bei Neustadt, Schweinfurt (ByS 84)  
 5 N, Hildburghausen (Th 53) 5 SW.  
 6 — i. Laubenburger, Fl., u. Lüneburg  
 (Ha 13) 5 O, Brahlisdorf (BH 18) 1 1/2 S,  
 Holtzenburg (BH 19) 3 SO.  
 7 — a. d. Oste, Fl., u. T. Geestmünde 8 NO.  
 — Harburg 9 1/2 NW. (Ha 40 u. 17).  
 8 — Fl., Hoxter 1 1/2 NO, Holmünden 1 1/2  
 SO, Paderborn 3/4 S. (Wf 42, 43 u. 7).  
 9 — **Holzminden**, (Wf 43) 1 1/2 SO.  
 10 — i. Pomern, Greifenberg (Bst 45) 1/2 N.  
 11 — Zantoch (PO 14) 2 SO.  
 12 — Lubben (BG 6) 1/2 SO.  
 13 — Bruslau (BF u. OS 1) 1 O.  
 14 — Frankenstein (BF 11) 2 1/2 SO.  
 15 — Waldenburg (BF 10) 1/2 S.  
 16 — Halbau 1 1/4 SO, Rauscha 1 NO. (Nz  
 23 u. 25).  
 17 — Einfeld 2 1/2 NO, Sonneberg 2 1/2 NW.  
 (Th 53a n. 61).  
 18 — *Stadt*, u. T. Fabriken, Budweis 5 1/2  
 NO, Stockerau 15 NW. (KFJ 23 u. KE  
 74). Demn. von Wittgung (KFN 46) 3 NO.  
 19 — *Bad*, u. T. Gilli (OeSt 64) 2 1/2 N.  
 20 — **Dranburg** (OeSt 161) 1 1/2 SW.  
 — Hof, Grombach (Ha 130) 0 2 NW.  
 — in Schweiz, Thun (SG 1, 47) 3 1/2 SO.  
*Siehe dagegen Station Neuhaus der Schwei-  
 zerischen Centralbahn i. 45a.*



**Neuhäusen**, Engen 0,3 S, Muhlhausen 0,6 N. (Ha 176, 174).

1. — a. d. Ems, Metzgingen (Wü 130) 1/2 S.

2. — bei Tuttingen, Stockach (Ba 192) 2 NW.

3. — auf den Fildern, Fl., Plochingen (Wü 22) 1/2 W, Stintgert (Wö 16) 1/2 SO, Esslingen (Wü 30) 1/2 S.

4. — München (By 1) 1/2 NW.

5. — Landsberg (By 10) 1/2 NW.

6. — Worms (Hls 1) 1/2 N.

7. — Königsberg i. Pr. (PO 50) 2 NO.

8. — Cottbus (BG 9) 1/2 SO.

9. — bei Perleberg, Karstädt (BH 12) 1/2 NO.

10. — bei Saída, Freiberg i. Sachsen (SO 51) 3/2 S.

**Siehe dagegen Station Neuhäusen Ba 76.**

**Neuhausen**, Coblenz (Rh 52) 1/2 NO.

**Neuhäufel**, Aitafelde (PO 37) 2 SO.

**Neuhof**, Wischloden (Na 1) 1 NW.

1. — Hattenheim (Na 7) 1/2 N.

2. — St. Goarshausen (Na 14) 1/2 SO.

3. — Langgöns (MW 15) 1/2 NO.

4. — Hildesheim (Ha 70) 1/2 SW.

5. — Harburg (Ha 17) 1 NW.

6. — bei Perleberg, Karstädt (BH 12) 1/2 N.

7. — bei Zinna, Luckenwalde (Ba 5) 1/2 SW.

8. — i. Pommer, Angermünde (Bst 6) 10.

9. — i. Vorpommern, Anklam (Bst 55) 1 N.

10. — Gr.- u. Kl.- i. Vorpommern, Miltzow (Bst 58) 1 NW.

11. — Schneidemühl (PO 22) 2 W.

12. — Bialoziwe (PO 24) 2 SO.

13. — Nakol (PO 26) 4 N.

14. — bei Culm, Terepol (PO 29) 2 SO.

15. — Pelpin (PO 33) 1/2 NW.

16. — Altfelde (PO 37) 2/2 SO.

17. — bei Elbing, Grunau (PO 38) 1/2 NW.

18. — Breslau (Ba 1) OS 1 3 W.

19. — Liegnitz (BF 23) 1 N. 33) 1/2 S.

20. — Ingramsdorf (BF 5) 1/2 N.

21. — bei Schmiedberg, Hirschberg (NM 49) 2 SO.

22. — Görlitz (BG 15) 2 NW.

23. — Oeslau (Th 58) 1/2 S.

24. — a. d. Zenn, Fürth 3 W, Oberdachtellen 2 O, Neustadt a. A. 1/2 SO, Emlichingen 1/2 SW. (By 8, 156, 170, a. 169).

25. — Elbe- i. Sinitz 1/4 SW, Kolin 1/2 SO. (Oest 21, a. 22).

26. — Kreis Tabor, Pisek (KF 28) 5 NO.

27. — Gr.-, Mierei, Blanks bei Brunn (Oest 3) 1/2 O.

**Siehe dagegen die Stationen Neuhof BbH 7 u. BF 21.**

**Neuhofen**, Mütterstadt (Pf 15) 1/2 SO.

1. — Stadt, Kleinmünchen 2 SW, Linz 2/2 W, Wald 2 (KE 4) 1 W, 31).

2. — Amstetten (Wö 31) 1/2 S.

**Neuhof sich wasser Neuhof N. 10, 12, 14, 15, 22.**

**Neuhütte**, Bingen siehe Strombergheütte.

**Neuhütten**, Hammerwerk, Rokitzan (EW 11) 1/2 SO.

1. — bei Pürglitz, Eisenhammerwerk, Beraun (BW 16) 1/2 NW.

**Neuhütten**, Stockheim (By 8) 222) 3/4 NO. Reuth in Sachsen (SW 18) 5/4 W.

**Neukalden**, Stadt, Malchin (FF 4) 1 NO. Siehe auch Kalden.

**Neukirch**, Tilsit (TJ 1) 3 W.

1. — Pelpin (PO 33) 1 SW.

2. — bei Nanteich, Dirschan (PO 34) 2/4 NO.

3. — Grunau 1 N, Elbing 1/4 SW. (PO 38 u. 39).

4. — D-Lissa (NM 38) 1/2 SO.

5. — Ober- u. Nieder-, Liegnitz 3/4 SW, Hirschberg 2/4 NO. (SM 33 u. 49).

6. — Breslau (BF 1) OS 1 1 W.

7. — **Deutsch.** Stadt, Liegnitz (Wi 12) 1/4 SW, Troppan (KF 63) 2/4 N.

8. — **Polnisch.** Kandrin (Kosöl) 2 S, Dzieschowitz 1/4 SW. (Wi 1. OS 13 u. 12).

9. — bei Königsbrück, Radeberg (SO 14) 2/4 N.

10. — **Nieder- u. Ober-,** Bischofswerda 1/4 O, Bautzen 1/4 NO. (SO 17 u. 20).

11. — Romsburen (SN 2, 1) S.

12. — Meckenbeuren (Wa 51) 1/4 SO.

13. — Rottwell (Wö 148) 1/2 NO.

14. — Freiburg 3/4 NO, Haussach 4 S. (Ba 39, 164).

**Siehe auch Station Neukirch Ba 74.**

**Neukirchen**, Ottenouos (By 41) 1/4 NW.

1. — bei Heiligenb., Furtch a. W. (By 0 67 u. BW 1) 1/4 SO.

2. — am Inn, Passau (By 58) 1/4 SW.

3. — **Böhmi.** Fl., u. Bodenwäher (By 0 60) 1/4 NO.

4. — am Brand, Stadt, u. Lauf (By 0 42) 2/4 NW, Erlangen (By 5) 1 O.

**Neukirchen am Teisberg**, Teisendorf (By 8 146) 1/4 SW.

1. — in der Vierthau, Gmunden (KE 63) 1/4 SW.

2. — am Walde, Fl., u. Strasswalchen 5 NW, Neumarkt 3 N, Griskirchen 3/4 NW. (KE 42, 47 u. 48).

3. — Redl (KE 39) 1/2 NO.

4. — bei Ziegenhain, Stadt, u. Treysa (MW 8) 1/2 SO.

5. — Brandl (Na 39) 1/4 SO.

6. — Strass, Küppersteg (KM 4) 1/4 NO.

7. — Siegburg (KM 45) 1/2 NO.

8. — Norf (Rh 64) 1/2 SW.

9. — bei Meurs, Homberg (BM 23) 1 W.

10. — Türkienmühle (Sa 42) 1/4 SW.

11. — Kisenach (Th 3 n. 43) 1/4 NO.

12. — i. Böhm, Voiteersruth (SW 62) 1/2 NO.

13. — u. Siegmar (SW 27) 1/2 S, Chemnitz (SW 29) 1/2 S.

14. — Borna (SW 93) 1/2 S.

15. — Labes (Bst 18) 1/4 N.

**Siehe dagegen die Stationen Neukirchen (By 0 36 u. BbH 3) degl. Neukirchen (KM 59, Sa 1 u. Oest 24).**

**Siehe auch die Orte Neukirchen u. Neunkirchen.**

**Neuklotter**, Fl., u. Blankenberg (Mk 6) 1/2 Wisma (Mk 13) 2 O.

**Neukoehen**, Aalen (Wö 113) 1/2 S.

**Neukrenzlin**, Hagonsow (BH 16) 1/2 SO.

**Neukrug**, Sossun (B 8) 1 NO.

**Neukuhnen**, Bad., u. Königberg i. Pr. (PO 50) 4/4 NW.

**Neuland**, Harburg (Ha 17) 1/2 O.

1. — **Guparische**, Greifenberg 2 NO, Siegersdorf 2/2 SO, Bunzlau 2/2 SW. (NM 43, 28 u. 29).

2. — **Ober-, Mittel- u. Nieder-,** Neisse (BF 1) 1/2 S.

**Neulautern**, Willsbach (Wö 71) 1/2 SO.

**Neuler**, Goldshöhe (Wö 89) 1/4 SW.

**Neunsaagen**, Fl., u. Trier (Sa 22) 3 NO.

**Neumarck** i. Böhm., Furtch a. W. 1/4 NO, Taus 1/4 SO. (BW 1 u. 2).

1. — Stadt, u. Warubien 10 NO, Elbing 16 1/2 SO, Thorn 12 1/2 NO. (PO 31, 30 u. 67).

2. — Mülhanschen (PO 42) 1/4 O.

3. — Stettin 1/2 SO, Stargard 2/4 SW. (Bst 10 u. 14).

4. — a. d. Vippach, Fl., Weimar 1/2 NW, Erfurt 2/4 NO. (Th 10 u. 8).

**Siehe dagegen die Haltestelle Neumarck SW 10.**

**Neumarck** a. d. Rott, Stadt, u. Landshut (By 10) 1/2 SO.

1. — a. d. Sulz, Amberg 5 SW, Snilzbach 5 SW, Hershbrück 4 S, Nürnberg 5 SO. (By 32, 38 u. 40, 45).

2. — in über-Osterr., Kästendorf-Neumarck (KE 43) 1/4 O.

3. — **Leit** (KE 68) 1/2 S.

4. — **Kemmelbach** 1/2 SW, Blindenmarkt 1 NO. (KE 18 u. 19).

5. — in Galizien, Stadt, u. Bjiolitz (KF 64) 14 SO, Krakau (GL 1) 10 S, Bohnia (GCL 7) 16 SW.

6. — i. Böhmen, Stadt, u. (bei Wosowitz), Staab (BW 5) 5 NW, Eger (By 0 87) 6/4 SO.

**Siehe dagegen die Stationen Neumarck NM 36, KE 48, KR 30 u. der Oest 206.**

**Neumarckl**, Fl., u. T. Laibach (Oesü 76) 5/4 W.

**Neumühl**, Ziditz (BW 15) 1/2 O.

**Neumühl**, Kehl (Ba 157) 0,5 S.

1. — Littau (Oest 45) 1/4 W.

2. — Custrin (PO 8) 3 NW.

3. — Wehlan (PO 55) 2/4 S.

4. — Terepol 1 NW, Laskowitz 1/4 NW. (PO 29 u. 30).

**Siehe dagegen Neumühl GH der Ops 19.**

**Neumühlhen**, Altona (AK 1) 1/2 NO.

**Neunburg v. d. Walde**, Stadt, u. Schwandorf 3 O, Hodenwurz 1/4 NO. (By 0 29 u. 60).

**Neunfort** i. Anhalt, Gutsen 1/2 NW, Stassfurt 1/2 S. (MH 31 u. 38).

1. — Bunzlau (NM 29) 1/4 NO.

2. — **Kl.-, Görlitz** (BG 15 u. NM 41) 1/4 N.

3. — **Ober-, Görlitz** 1 N.

4. — **Sohr-, Görlitz** 1 NO, Penzig (NM 41 u. 40) 1/4 SO.

5. — **Nieder-,** bei Rothenburg, Uhmanssdorf 1 SO, Penzig 1 NW (BG 14 u. NM 40).

6. — **Kl.-, bei Löwenberg, Greifenberg** (NM 45) 1 NO, Langendis (NM 44) 1 NO.

7. — **bei Pirna** (SO 40) 1/2 SO.

8. — **bei Bernsdorf, Herrnhut** (SO 30) 1/2 O.

9. — i. Böhmen Kratzau (SO 36) 1/2 NO.

**Neunlinger**, Götzen 1/4 NW, Biendorf 1/4 S. (MH 34 u. 33).

**Neunforst** i. Schweiz, Andelfingen (SN 02, 34) 1/4 O, Franefeld (SN 0 2) 1/2 NW.

**Neunhof**, Lauf (By 0 42) 1/4 NW.

**Neunhischen**, Insterburg (PO 58, Tl 4) 1/4 NO.

**Neunkirchen** i. Baden, Aglasterhausen (Kt 39) 0,8 N.

1. — in Bayern, Baireuth (By 80) 1/4 SO.

2. — i. B. Borsdorf 1/2 SO, Erlangen 1/2 NO. (By 58 52 u. 51).

3. — Siegburg, (KM 45) 1/4 NO.

**Siehe auch Neunkirchen.**

**Siehe dagegen die Stat. Neunkirch Ba 74 u. Neunkirchen KM 53, Oest 24 u. Sa 1.**

**Neunötting**, siehe By 8 276.

**Neunrath**, Bacharach (Rh 57) 1/4 S.

**Neunruth**, Deutsch- u. Weisch-, Carlsruhe 1/2 N. (Ba 14).

1. — Windisch-Eschenbach (By 0 82) 1 W.

**Neuried**, München 1 SW, Planegg 1/2 SO. (By 5 126 u. 189).

**Neurode**, Stadt, u. T. (BF 23) Reichenbach (BF 13) 3 SW, Frankenstein (BF 11) 3 W, Dittersbach (NM 56) 4/2 SO, Waldenberg (BF 10, NM 57) 4/2 SO.

**Neusalza** a. O. (BF 32), Stadt, u. T. Glogau, Glogau, Waltersdorf 3 N, Sagan 4/2 NO (NZ 1, 4, 7), Sorau (NM 22) 6 NO.

**Neusalza**, Stadt, u. Bautzen 2/4 SO, Löban 1/2 SW. (SO 20 u. 23).

**Neusatz**, Naburg (By 0 69) 1/4 NO.

**Neusatz**, Stadt, u. T. Gr.-kikinda (Oest 114) 13 SW, Sissak (Oesü 151) 35 SO. — Bühl (Ba 10) 2,2 SO.

**Neuschloss**, Bensheim (MN 10) 1/4 SW. — **Fabr., Worms** (LH 1) 1/4 SO.

1. — bei Löttemyl, Fl., Hohenmauth (Oest 15) 3 SW.

2. — **Fl., u. Böhm.-Loipa** (HN 8) 1/4 NO. — bei Arnan, Fulda 2 O, Mastig 1/4 NO. (SNV 11 u. 10).

**Neuschönberg**, Ober- u. Nieder-, Zechpau (SW 65) 5 SO.

**Neuschönefeld**, Eisenessener, Dampfstraße u. Tabakfabrik, Leipzig (LD 1, ML 14) 1/2 NO.

**Neuschwanau**, Leipzig (LD 1) 1/2 O.

**Neusiedel**, Klein- u. Girsant-Neusiedel 1/2 NO, Göttingdorf 1 N. (Oest 59 u. 60).

1. — a. See, Fl., u. Bruck a. L. 1/2 SO.

2. — Parndorf 1/2 S. (Oesü 40 u. Oest 64).

**Neusitz**, Müchengertz (TKP 11) 1/4 N.

**Neusohl**, (LN 22) Stadt, u. T. Neuhäusel 8 NO, Szob 10 N, Waitzen 13 N. (Oest 85, 89 u. 92).

**Neussen**, Schweller (Rh 6) 1 NW.

**Neustadt**, Neuss (BM 16) 1/4 NW.

**Neusserfurth**, Neuss (BM 16) 1/4 NW.

**Neusserweg** (Neuss, Berghimer Strasse) Neuss (BM 16) loca.

**Neussling**, Osterhofen (LD 053) 1/4 W.

**Neusslitz**, Dresden (LD 20) 1/4 SW.

**NB. Neustadt in Nord- u. Süddeutschland** (Gr. 1) S-25:

**1. Neustadt** i. Baden, i. Oberrhein, Stadt, u. T. Freiburg 4 SO, Waldsülz 4/4 NO. (Ba 39, 88).

2. — a. d. Donau, Stadt, u. proj. Station, (By 2), Regensburg 5/4 SW, Ingolstadt 3/4 W. (By 22, By 8 243).

3. — a. d. Saale, Stadt, u. Meiningen (Tl 50) 5/4 SW, Schweinfurt (By 8 84) 5 N, Hildburghausen (Th 53) 5 SW.

4. — a. Main, Loth (By 8) 1/4 S.

5. — a. Culm, Stadt, u. Kemnath-Neustadt (By 0 77) 1/2 BbH 7 loca.

6. — i. Odenwald, Darmstadt 4 1/2 SO, Dieburg 3 SO. (HL 24 u. 26).

7. — Stadt, Harzburg (Bs 36) 1/4 S.

8. — (Cloveberg bei Gmnersbach) Stadt, u. Rrenzthal (KM 7) 4 NW, Mühlheim a. Rh. (BM 10, BM 3) 8 1/2 NO.

9. — bei Worbit, Heicherode (ML 29) 1/4 W, Gerode (ML 31) 1/4 NO.

10. — **Vorstadt, u. Magdeburg** (MH u. ML 1) 1/4 N.

11. — unter Hohnst, Fl., u. Nordhausen (ML 28) 1/4 N.

12. — a. Rennsteig, Eisfeld (Th 53a) 2 1/2 N. Erfurt 8 SW, Arnstadt 4 1/2 S (Th 8 u. 33).

13. — Gerstungen (HN u. Th 1) 1/2 NO.

14. — a. d. Elde i. Mecklenburg, Stadt, u. Ludwigslust (BH 15) 1/4 NO.

15. — **Giddens, Fl., u. Sande** (By 0 18) 1/4 SW.

16. — **Stadl, u. T. Gera** (SW 88, Th 31) 4/4 SW, Apolda (Th 11) 5/4 SO.

17. — **Reuth i. Sachs.** (SW 18) 5 NW, Sonneberg (Th 61) 9 NO.



- Neustadt** bei Stolpen, *Stadt*,  $\heartsuit$  Fischbach 20/80, Bischofswerda 1/4 S. (80 15 u. 17).  
 — bei Chemnitz (SW 29) 1/2 SW, Siegm. (SW 27) 1/2 NO.  
 — a. d. P. Linne, *Stadt*,  $\heartsuit$  T. Posen (OS 48) 7/4 NW, Samter (OS 50) 3/4 SW, Wronke (OS 51) 4/4 SW.  
 — O. S. *Stadt*,  $\heartsuit$  T. Nelase (NR 1) 3/4 NO, Leobachitz (W 10) 3/4 NW.  
 — i. Westpreussen, *Stadt*,  $\heartsuit$  T. prof. *Stat.* (BS 34), Dauzig (PO 74) 6/1 NW.  
 — Spremberg 1/4 SO, Weisswasser 1/4 W. (HG 10 u. 12).  
 — a. d. Warthe, *Stadt*,  $\heartsuit$  T. Czempin 6 O, Poln. Lissa 9 NO, Posen 6/1 NO. (OS 46, 40 u. 48).  
 — (Wladyslawow), *Stadt*,  $\heartsuit$  Eydtkuhen (PO 43) 2/4 NO.  
**Neustadt** i. Böhmen (bei Frumberg), *Stadt*,  $\heartsuit$  Stankau 3/4 NW, Weiden 6 O. (BW 4 u. ByO 73).  
 — a. d. Mettau, *Stadt*,  $\heartsuit$  Skalitz 1 SO, Josefstadt 2 O. (SNV 23 u. 6).  
 — Mährisch-, *Stadt*,  $\heartsuit$  Littan (Oest 45) 1/2 N.  
 — Velim (Oest 22a) 1/2 S.  
**Neustadt-Prionitz**, *siehe Prionitz*.  
*Siehe dagegen die Stationen Westalt ByS (170), ByO (81), BH (7), BS (4), Ha (23), Pf (11), AK (24), Th (51), MW (9) Weiser Neustadt Oest 122*.  
**Neustadt** a. d. Wang, *Stadt*,  $\heartsuit$  U. Hradisch (KF 15) 8 SO, Galanta (Oest 8) 8 NO. — in Mähren, Zittau 6 SW, Brünn 8 NW, Pardubitz 1 S. (Oest 9 u. 18).  
 — Blindenmarkt 1/2 NW, Amstetten 1/2 NO. (KE 19 u. 20).  
 — bei Friedland, *mechanische Spinnerei, Stadt*,  $\heartsuit$  Reichenberg (SO 38 u. SNV 22) 3/4 NO, Grotzenberg (NM 45) 2/4 SW, Rabshau (NM 46) 3 SW.  
 — Böhmisches-Leipa (BN 8) 3/4 NW.  
 — Laibach 10 SO, Carlsbad 6 NO, Videm-Gurkfeld nach Rann 4/4 SW. (Oest 70 154, 144 u. 145).  
**Neustädte**, *Stadt*,  $\heartsuit$  Quaritz 1/4 NW, Waltersdorf 1/4 N, Glogau 3/4 NW. (NZ 3, 4 u. 1).  
**Neustädtl**, *Station* (SW 55), *Stadt*,  $\heartsuit$  Sebnegor (SW 55) 1/4 SW.  
 — bei Elstra, Bischofswerda (SO 17) 1/4 N. NB, *Die Orte Neustadt in Krain, Neustadt in Mähren und Neustadt in Böhmen (bei Neustadtberg) werden häufig auch Neustadt genannt*.  
**Neustein**, Lichtenwald (Oest 42) 1 Meile.  
**Neustettin**, *Stadt*,  $\heartsuit$  T. Schivelbin (BS 19) 9 O, Schneidemühl (PO 22) 9 N.  
**Neustift**, Krummschanz (KE 17) 1/4 S.  
 — Passau (ByO 58, KE 54) 1/4 W.  
 — Maria-, Pettau (Oest 11) 1/4 NW.  
**Neustrelitz**, *Stadt*,  $\heartsuit$  Neu-Braunenburg (FF 1) 3 SW, Preuzlan (BS 48) 7 W, Neustadt a. Dosse (BH 7) 9 NO.  
**Neustupow**, *Stadt*, *Prag* (EW 22) Oest 27) 7/4 SO.  
**Neuteich**, *Stadt*,  $\heartsuit$  Simonendorf 1/4 NO, Marienburg 1/4 N. (PO 35 u. 36).  
 — Brielen 2 SO, Kreuz 1/2 SW. (PO 18 u. 19).  
**Neuteichendorf**, Simonendorf (PO 35) 1/4 NO.  
**Neuteichdorf**, Neuteich (Oest 35) 1.  
**Neuthardt**, Untergrombach (Ba 11) 1/2 N.  
**Neutomysl** (MP 8), *Stadt*,  $\heartsuit$  T. Koston 6 NW, Posen 7/4 SW, Samter 6 SW. (OS 45, 48 u. 50).  
**Neutra**, *Stadt*,  $\heartsuit$  T. Tornocz 3/4 NO, Neuhäusel 2 N. (Oest 82 u. 85).  
**Neu-Wallmeden**, Lutter a. B. *siehe Wallmeden*.  
**Neuarb**, *Stadt*,  $\heartsuit$  Stettin (BS 10) 4/4 N, Neuwedel, *Stadt*,  $\heartsuit$  Arnswalde (OS 57) 3/4 NO.  
**Neuweg**, Oberstein (Sa 38) 1/4 O.  
**Neuweier**, Steinbach (Ba 21) 0,3 O.  
**Neuwelt**,  $\heartsuit$  Reichenberg i. Böhmen 3 NO, Semil 3 N, Falgendorf 5/4 NW. (SNV 22, 14 u. 11).  
**Neuwark**, Gladbach (BM 13) 1/4 N.  
 — i. Friesland (Th 53a) 2/4 N.  
**Neuwiese**, Reichenberg in Böhmen (SO 38 u. SNV 22) 1 O.  
**Neuwinkel**, Rakek (Oest 79) 4.  
**Neuwuklan**, *Stadt*,  $\heartsuit$  Prag (BW 22 u. Oest 27) 4 S.  
**Neuratic**, Elbe-Telnitz (Oest 21) 2/4 NW.  
**Neuzabude**, Boran (BW 16) 2/4 NW.  
**Neuzschon**, Smiritz (SNV 5) 1/4 NW.  
**Nezza**, Waitzen (Oest 92) 3 NO.  
**Nezzelsitz**, Pilsen (BW 8, KFJ 39) 2 SO.  
**Nichlin**, Fraustadt (OS 41) 1 NO.  
**Nichtwitz**, Falkenberg (Ba 23) 1/2 SW.  
**Nickeisdorf**, Crosen (Th 29) 1/2 O.  
**Nickenwalde**,  $\heartsuit$  Danzig (PO 74) 2/4 NO.  
**Nickelnich**, Audernach (Rh 50) 1 SW.  
**Nickrich**, Görlich (BG 15) 1/4 S.  
**Nickweller**, Sobornheim (Sa 34) 3/4 NW.  
**Nischahusen**, Gamburg (Ha 138) 0,3 N.  
**Nischwitz**, *Stadt* (Oest 12) 1/2 N.  
**Nicolai**, *Stadt*,  $\heartsuit$  (Station Wj 29), Gielwitz (OS 17) 3 SO.  
**Nicolans**, St., Freiburg (Ba 39) 1 W.  
**Nicolausberg**, Göttingen (Ha 81) 1/2 NO.  
**Nicoliane**, Löwen (OH 7) 1 NO.  
**Nicolitz**, Jam (Oest 128) 2/4 S.  
**Nicolshiemede**, Halbau (NM 24) 1/2 SO.  
**Nidan**, Biel (SC 1, 56) 2 Kl.  
**Nieder** (Ost 21) *Stadt*,  $\heartsuit$  T. Friedberg (MW 18) 3/4 NO.  
**Niebeck**, Suderburg (Ha 9) 3/4 NW.  
**Niederbadorf** bei Dahme, Linda (Ba 20) 2/4 NO.  
**Niebstschau**, Ratibor (Wi 5) 1 SO.  
**Niebra**, Ronneburg (SW 87) 3/4 S.  
**Niecha**, *Tuchfabr.*, Görlich (BG 15) 1/4 S.  
**Niecha**, *Kornm.* (PO 28) 1/4 S.  
**Nieda**, Görlich (Ba 15) 3/4 S.  
**Nieda**, Gollath (Wi 5) 5/4 S.  
**Niedana**, Ratibor (Wi 5) 5/4 S.  
**Niedan**, Marienburg (PO 36) 2/4 NO.  
**Niedeggen**, Fl., Düren (Rh 8) 2 S.  
**Nieden**, Nechlin (BS 49) 1/4 O.  
**Niedensteln**, *Stadt*,  $\heartsuit$  Caspel 2 SW, Gunterhausen 1/4 SW. (HN 11 u. 9. MW 1 u. 3).  
**Niedera**, Niedera (LD 15) 1/4 W.  
 — Düren (Rh 8) 3/4 S.  
**Niederanala**,  $\heartsuit$  Treysa (MW 8) 5 SO.  
**Niederberg**, Coblenz (Rh 52) 1/2 SO.  
**Niederbiel**, Wetlar (KM 60) Na 41) 1 W.  
**Niederbuchstitten**, *siehe Buchstitten*.  
**Niederbühl**, Rastatt (Ba 18) 0,2 N.  
**Niederburg**, St. Goar (Rh 55) 5/4 S, Oberseel (Rh 56) 1/4 NW.  
**Niederdorf**, Linstal (SC 1, 5) 1/4 S.  
 — Innsbruck (Oest 187) 17.  
 — Kufstein (Oest 178) 1/4 NO.  
 — Rakek (Oest 79) 1.  
 — Laibach (Oest 76) 7/4.  
 — Kaldenkirchen (BM 27) 1/4 N.  
 — bei Stolberg, Lügau (SW 45) 3/4 SO.  
**Niederdorf**, Vibel (MW 22) 3/4 NO.  
**Niederdeck**, Göttingen (Ha 84) 1/4 SO.  
**Niederdeichbach**, Kirchen (KM 62) 3/4 S.  
**Niedergerles**, Wetlar *siehe Girmes*.  
**Niederhausen** Au (KM 49) 1/4 SW.  
 — a. d. Vile, Landsht (ByO 10) 5/4 O.  
**Niederhof**, Murg PH<sup>2</sup> (Ba 63) 0,4 NO.  
 — Stolberg (Rh 5) 3/4 SO.  
 — Breslau 1 SW, Schmolz 5/4 O. (BF 1 u. 2).  
 — Miltzow (BS 58) 1 N.  
**Niederhofen**, Erbach 1 SW, Allmendingen 1/4 O. (W 36 u. 171).  
**Niederkeim**, Remagen (Rh 46) 3/4 NW.  
**Niederkerckl**, Wahn (KM 43) 3/4 SW.  
**Niederkirchen**, Deidesheim (PF 52) 1/2 NO.  
 — St. Wendel (Sa 43) 3/4 O.  
**Niederklein**, Wetlar (KM 60) 1/2 SO.  
**Niederlilien**, Langen-Isarhofen (ByO 52), 1/4 NO.  
**Niederlitz**, Wildegg (SNO 2, 28) 1/2 O.  
**Niederlitzsch**, Glanbach 1/2 NO, St. Egidien 1/2 SW. (SNV 2 u. 23).  
**Niederlitzsch**,  $\heartsuit$  T. Gera (SW 88, Th 31). 1 W.  
**Niederhahl**, *Stadt*,  $\heartsuit$  Waldenberg (W 76) 2/4 N.  
**Niederhausen**, Darmstadt (HL 24) 3 SO.  
 — Wiesbaden (Na 1) 1/4 NO.  
**Niederhühnen**, Städtgen (Ha 45) 5/4 SW.  
**Niederrad**, Frankfurt a. M. (FH 1) 3/4 SW.  
**Niederreischbach**, Hiltte, *Bisseggerer*, Hochfeld (HM 105a, Rh 88) 1/4 W.  
**Niederried**, *siehe Ried*.  
**Niederrimlingen**, Freiburg (Ba 39) 1 SW.  
**Niederröthel**, Riegel (Ba 36) 2 SW.  
**Nieders**, Matrei (Oest 189) 1/4 SW.  
**Niederscheid**, Dillenburg (KM 56) 1/4 S.  
**Niedersesmar**,  $\heartsuit$  Mülheim a. Rh. (BM 86) 6 O.  
**Niedersiebel**, Skalitz (SNV 23) 1/2 NO.  
**Niedersiehe**, Reichenbach i. Schlen. (BF 13) 3/4 SW.  
**Niederstetten** (W 55), Fl.,  $\heartsuit$  Waldenberg (W 76) 4 NO.  
**Niederstötzingen**, Fl., Ulm *siehe Stötzingen*.  
**Nieder**, Boppar (Rh 54) 2/4 SW.  
**Niedertraubling**, Mangolding (ByO 20) 1/4 NW.  
**Niederurtz**, Zimmersrode (MW 7) 2/4 NW.

- Niederwald**, *Jagdschloss*, Rüdeshelm (Na 10) 1/2 N.  
**Niederwasser**, Hausach (Ba 164) 1,5 S.  
**Niederwitz**, Bruck a. Mur (Oest 40) 11/2.  
**Niederwyl** (i. Baden), Laufenburg 1 N, Albr- bruck 1 W. (Ba 65, 66).  
 — (i. Schweiz), Aarau (SC 1) 13) 4 O, Wildegg (SNO 2, 28) 2/4 SO.  
*Siehe auch Niederwyl Klotzberg SC 1, 26.*  
**Niederzoll**, Schlichtern (RBH 10) 1/4 SW.  
**Niedzielsko**, Szczakowa (KF 66) 3/4 SW.  
**Nierfelnheim**, Monshelm (HL 39) 1/4 W.  
**Niegewer**, Fl., Bukaczowce (LJC 9) 3 S.  
**Niegripp**, Burg (RPM 13) 1 W.  
**Nieheim**, *Stadt*,  $\heartsuit$  Driburg 2 NO, Brakel 2 NW. (Wf 39 n. 40).  
**Niel** a. Rh., Cöln (BH 13, KM 1) 1/4 N.  
 — Cranenburg 1/4 N, Cleve 1/4 SW. (Rh 78 u. 79).  
**Niemegk**, *Stadt*,  $\heartsuit$  Jüterbog 3/4 NW, Wittenberg 3 N. (Ba 6 u. 9).  
**Niemen**, Ohlau (OB 4) 1/4 S.  
**Niemes**, Fl.,  $\heartsuit$  Brenn-Nimes 1 O, Habicht stein 1/2 NO, Böhm. Leipa (BN 6, 7, 8, 1) 1/2 SO, Zittau 3/2 SW, Kratzau (SO 36) 3/4 SW, Liebachau (SNV 19) 3/2 W, Mühlengrün (FK 11) 2/4 NW.  
**Niemyszy**, Burzytin (LJC 10) 1 SO.  
**Niemtschitz**, Böhm.-Trübau (Oest 11) 1 W.  
 — Raitz (Oest 4) 1 NO.  
 — (Nemice),  $\heartsuit$  Prerau (KFN 19) 3 SW.  
**Gross**, Branowitz (KFN 51) 1 NO.  
**Nienberg**, Münster (Wf 20) 3/4 NW.  
**Nienburg**, Fl., Münster (Wf 20) 6 NW, Rheine (Wf 24) 5/4 SW, Glanerbeck (NS 2, 33a) 1/2 SO.  
**Nienburg**, a. d. Saale (ML 5) 1/4 SW, Bernburg (ML 32) 3/4 NO.  
 — *Walter*, *Gnadau* *siehe* Walter-Nienburg.  
*Siehe dagegen Station Nienburg Ha 26.*  
**Niendorf**, Bienenbüttel (Ha 12) 1/4 NO.  
 —  $\heartsuit$  Teterow (FF 3) 1/2 SO.  
 — Mölin (LM 5) 1 SW.  
 — Schwaan (BK 2) 1/4 SO.  
*Siehe auch Niendorf PH (Lb 7) Lübeck i. W.*  
**Nienhagen**, Celle 1 S, Ehlershausen (i. O. 6 u. 5) 1 NO.  
 — Münden (Ha 86) 1/4 S.  
 — Lalenford (FF 2) 2/4 W.  
*Siehe dagegen Station Nienhagen MH 8.*  
**Nienrode**, Salzgitter (Bs 12) 1/4 O.  
**Nienstedt**, Rieestedt (ML 23) 1 SO.  
**Nienpomleke**, PH<sup>2</sup> (GCL 5) FL,  $\heartsuit$  Podtezo (GCL 1) 1 NO.  
**Nierendorf**, Nieder- u. Ober-, Remagen (Rh 46) 1/2 SW.  
**Nierst**, Osterath (Rh 65) 3/4 NO.  
**Nieschwitz**, Bunzlau (NM 29) 1 SO.  
**Niesdrowitz**, Budzintz (OS 15) 5/4 NW.  
**Niesen**, Warburg 2/4 N, Bonenburg 1/2 NO, Willebadessen 1 O, Brakel 1/4 S. (Wi 1 u. 2 n. 40).  
**Niesitz**, Fald (BHH 6) 1/4 N.  
**Nieske**, Fl.,  $\heartsuit$  T. Bautzen (SO 20) 4 NO, Reichenbach (SO 25) 2 N, Görlich (BG 15) 3 NW, Uhmansdorf (BG 14) 1 W.  
**Niesleben**, Bergg. Halle (ML 11) 1/4 SW.  
**Niesenheim**, Dornage (Rh 63) 1/4 SW.  
**Niesern** mit Hütten- (Na 27), Ems (Na 22) 1/4 W.  
**Nieserke**, St. Peter (Oest 82) 2.  
**Nieserke**, Sommerfeld (NM 10) 2/4 SW.  
**Niesewiczin**,  $\heartsuit$  Kotomierz (PO 28) 1 O.  
**Niewitka**,  $\heartsuit$  Przemysl (GCL 22) 8 W.  
**Niewitz**, Lübben (BG 6) 1 O.  
**Niewke**, Gogolin (OS 11) 1 W.  
**Nikeldorf**, Znrudorf (Oest 65) 1 SO.  
**Nikl**, Zittau (Oest 9) 3/4 N.  
**Niklasberg**, *Stadt*,  $\heartsuit$  Ullersdorf (AT 8) 1/2 NW. (ByS 228) loco.  
**Niklasdorf** bei Silberberg, Frankenstein (BF 11) 1/4 SW.  
 — bei Striegan, Saarau (RF 6) 3/4 N.  
 — (Michelndorf), PH<sup>2</sup> (Oest 217) Leoben (KR 52, Oest 218) 5/4 O.  
**Nikolai** in Sausal, Lebring (Oest 52) 1/2.  
*Siehe Station Nikolai Wi 29.*  
**Nikolans**, *Stadt*, Rastenburg (OpS 20) 4/4 SW.  
 — Marienburg (PO 36) 3/4 SO.  
**Nikolsburg**, *Stadt*,  $\heartsuit$  Lundenburg (KFN 10) 2/4 NW, Brünn (ER 1 Oest 1. KFN 56) 5/4 S.  
**Nikolsand**, Liegnitz 1/2 SO, Spittelndorf 1/4 SW. (NM 33 u. 34).  
**Nihau**, Glogau (NZ 1, OS 43) 1 SW.  
**Nimbürg**, Riegel 1/2 S, Emmendingen 1/4 W (Ba 35 u. 37).

'Nürnberg, *Stadt*. **♠** bei Jungbunzlau (TKP 8) 4 SO, Podiebrad (OeSt 23) 2 N.  
 Nimeritz, Kuttenthal (TKP 6) 2/2 N.  
 Nimmeswatt, Marzdorf (NM 32) 1 N.  
 Nimmeschütz, Bantzen (SO 20) 1/2 NO.  
 Nlupstsch, *Stadt*. **♠** T Gnadenfrei 1 NO, Brodau 6 SW. (BF 12) 1 U.  
 — **Neu-**, Pötschappel (SO 43) 1/2 N.  
 Nindorf am Walde, Winsen (Ha 15) 2/4 SW.  
 Nippkau, Altfelde (PO 37) 6 1/2 S.  
 Nippach, *Schloss*, Erfurt (Th 8) 2 1/2 NO.  
 Nipper, Nimmku 1/2 O, D-Lissa 1/2 N.  
 Nippen, *St.* (S 37) n. 38.)  
 Niprowitz, *Forst*, Agerunterwald (RSt 6) 4 U, O.  
 Nippes (RH 13, 5), Cöln (Rh 13 KM 1) 1/2 N.  
 Nirm, Stolberg (Rh 5) 1/2 W.  
 Nischburg, Beraun (BW 16) 1/2 SW.  
 Nischwitz, Schmölln 1/4 SW, Ronneburg 1 SO. (SW 85 u. 87).  
 — Wurzen (LD 6) 1/2 NW.  
 Nisko, *Pl.*, **♠** Rzeszów (GCL 16) 7 SO.  
 Nisport, Eupen (Rh 1) 1/2 NO.  
 Nisnema, Nara (NM 22) 1/2 NO.  
 Nisnerberg, Au (KM 49) 2/2 SO.  
 Nisnerhendorf, *Schweidnitz* (RF 16) 1/2 NO.  
 Nittel, Conz 1/2 SW, Beurig-Saarburg 1/2 NW. (Sa 21 u. 19).  
 Nittenau am Regen, *Stadt*, **♠** Regensburg 3 1/4 NO, Bodenwuh 1/4 S. (ByO 22 u. 60).  
 Nitzow, Glöwen (RH 9) 1/2 SW.  
 Nitzschka, Ober- u. Unter-, Wurzen (LD 6) 1 SO.  
 — Schmölln (SW 85) 1/2 SW.  
 Nixdorf i. Böhmen, **♠** T Krippen (Schaandau) 2 NO, Bodenbach 4 NO. (SO 9 u. 11a).  
 Nixhütte, Neuss (BM 16, Rh 14) unkn.  
 Nizankowice, *Stadt*, **♠** Pzemyśl (GCL 22) 1/2 SO.  
 Noale, Marano (Obfital. 1, 46) 1 N.  
 Nohlschm, Hildesheim (Ha 70) 1 W.  
 Nohmann, St. Georgerode (Ba 68) 1 NO.  
 Nochten, Weisswasser (BG 12) 1/2 NW.  
 Nockwitz, *Schkeuditz* (ML 13) 2/2 N.  
 Nöbden, Schmölln (SW 85) 2/2 NO.  
 Nöbdenitz, *H.* (SW 86), Schmölln (SW 85) 1/2 SW.  
 Nöblin, Freienwalde i. Pomm. (RSt 16) 1/2 O.  
 Nöda, **♠** Walschleben (NE 10) 2/2 O.  
 Nöggenschwyl, Waldstut (Ba 68) 1 NO.  
 Nöham, Landshut (ByO 10) 9 SO.  
 Nöke i. Hannover, Hagen (Ha 24) 1/2 N.  
 Nörbe, Warburg (HN 17, WF 1) 1 NW.  
 Nörditz, Schmölln (SW 85) ca 1/2 N.  
 Nörenberg, *Stadt*, **♠** Freienwalde i. Pomm. (RSt 16) 2 1/2 O.  
 Noerrenrich, Buir (Rh 9) 1 SO.  
 Nörschikon, Niederglatt (SNO 2, 40) 1/4 NO.  
 Nörschitz, Dresden (LD 20) 2/2 S.  
 Nogarole, Villarschen (Obfital. 1, 29) 1, SO.  
 Nönschütz, Rendsbüchel (OS 15) 1 N.  
 Nohen, Birkenfeld (Sa 41) 1 NO.  
 Nohollenbach, Oberstein 1/2 SO, Fischbach 2/2 SO (Sa 38, 37).  
 Nohfelden, *Pl.*, **♠** Türkismühle (Sa 42) 1/2 NO.  
 Nohli, *Weiler* i. Schweiz, Neulhausen (Ba 76) 0,2 S.

Nuhra, Wolkranshausen (ML 28a) 1/2 W.  
 Nuhrmoort, Biel (SC 1, 56) 7 NW.  
 Nollingen, Rheinfelden (Ba 59) 0,2 N.  
 Nonnenbach, Meckenburen (Wa 51) 1/2 S.  
 Nonnenhelm, *Pl.*, **♠** Meckenburen (Wa 51) 1/2 SO.  
 Nonnenhuth, Lindau (By 8) 1 1/2 NW.  
 Nonnenweiler, Dinglingen (Ba 31) 1 W.  
 Nonneweller, Türkismühle (Sa 42) 1 1/2 NW.  
 Nordburg, Celle (Ha 6) 2 SO.  
 Norddeich, Emden (WF 38) 4 1/2 N.  
 Norddicken, Welver (WF 14) 1/2 N.  
 Norddreh, Neustadt (Ha 23) 3 NO.  
 Nordke, Lohr (MW 13) 1/2 NO.  
 Norden, *Stadt*, **♠** T Emden (WF 38) 4 W.  
 Nordenburg, *Stadt*, **♠** T Bastenburg (OpS 20) 4 NO, Wehlau (PO 55) 7 SO, Instenberg (PO 58) 4 SW.  
 Nordenstädt, Wiesbaden (Na 1) 1/2 SO.  
 Nordernay, *Pl.*, **♠** T Emden (WF 38) 6 NO.  
 Nordhalben, *Stadt*, **♠** Hof a. NW, Kronach 3 NO. (ByS 25 u. 219).  
 Nordhausen, Nordheim (Wa 56) 2/2 SW.  
 — **Rleth-**, **♠** Ringleben (NE 9) 2/2 SO.  
*Siehe dagegen Station Nordhausen III 28).*  
 Nordheim vor der Rhön, in Bayern, *Stadt*, **♠** Meiningen (Th 50) 3 1/2 SW.  
 — **Kalten-**, *Stadt* Salungen 3 S, Wasungen 2 SW, Meiningen 2 1/2 NW. (Th 45 u. 6 u. 50).  
 — **Worms** (HL 1) 2/2 N.  
 — **Fl.** Uffenheim (PL 20, Marktbißart 1/2 SW. (ByS 159 u. 172).  
*Siehe dagegen Station Nordheim III 46.*  
 Nordholz, Geestmünde (Ha 40) 4 1/2 NO.  
 Nordhorn, *Stadt*, **♠** T Lingen (WF 27) 2 1/2 SW.  
 Nordkirchen, **♠** Dremstefurt (WF 1) 2 1/2 SW.  
 Nordle, Geestmünde (Ha 40) 5 1/4 NO.  
 Nordrach, Biberach (Ba 161) 0,8 O.  
 Nordschwaben, Maulburg, *Pl.* (Ba 211) 1 SW.  
 Nordschl, Städtchen (Ha 45) 2 1/2 NW.  
 Nordstede, Horb (Wa 142) 1/4 SO.  
 Nordwalde, **♠** Grewen 1/2 W, Emsdetten 1 1/2 SW. (WF 21 u. 22).  
 Nordwell, Kenzingen (Ba 35) 0,6 S.  
 Nordfischen, Trakhen (PO 61) 1 1/2 S.  
 Norflio, Roveredo (OeSt 213) 1/2 S.  
 Norheim, Kreuznach (Sa 29) 2/2 SW.  
 Norok, Löwen (OS 7) 1 1/2 O.  
 Norlingen, Krotzingen 0,3 N, Schallstadt 1 W. (Ba 42 u. 41).  
 Nortmoor (Ol 15) Leer (WF 35) 1 1/2 O.  
 Norutschatschen, Gumbinnen (PO 60) 2/2 O.  
 Norwleden, Stallupönen (PO 62) 2 1/2 SO.  
 Nosdorf, Cottbus (BF 10) 2 1/2 O.  
 Nossen, Frankenstein (BG 11) 2 1/2 O.  
*Siehe Station Nossen LD 30.*  
 Nostitz, Lobau (SO 23) 2/2 N.  
 Nostorf, Boitzenburg (RH 19) 2/2 SW.  
 Nother, Langenwehe 1/2 W, Eschweiler 1/2 O. (Rh 7 u. 6).  
 Notthwendig, Filokne (PO 20) 1/2 S.  
 Nuttekampbank, **×** Kupferdorn (EM 63) 0,3 N.  
 Nuttlun, Münster (WF 20) 2 1/4 SW.  
 Nutzdorf, Altfelde (PO 37) 1/2 S.  
 Nutzingen, Kirchheim a/T (Wa 158) 1/4 N.

Nová, *Pl.*, St. Ivan (OeSu 106) 4.  
 Novauess, Potsdam (RPM 5) 1/2 O.  
 Novitdorf, Zapotice (OeSu 146) 2/4.  
 Novitrad, Kottitz (OeSu 117) 3 1/2.  
 Novitsky, Prckow (OeSt 19) 1 NO.  
 Nowag, Neisse (NR 1) 1 NW.  
 Nowakora, *Fl.* Trzebinia (KFN 36) 1 NO.  
 Nowe Miasta, *Stadt*, Przemysl (GCL 22) ca 3 SO.  
 Nowosiela, Chodorow (LCJ 7) 1 1/2 N.  
 Nowosiela, Będziszewo, Zabolow (LCJ 17) 2 NW.  
 — **Bad.** Gersdorf, Lemberg (LCJ 1) 4 NO.  
 Nowosy, Bukaczowce (LCJ 9) 1 SW.  
 Nowy, Elbo-Telnitz (OeSt 21) 2 1/2 NO.  
 Nowylang *siehe* Aumarkt.  
 Nowodorf, Wittenberg (Ba 9) 1 SW.  
 Nowojowitz, Turau (SNV 17) 1/2 SW.  
 Nübel, Schlewitz (SW 28) 2/2 N.  
 Nühreicht, Schladrn (KM 48) 1/4 NW.  
 Nühnritz, Langenberg *PH* (LD 13) 1/2 SO.  
 Nusenberg, Cöln (Rh 13 u. KM 1) 1 NW.  
 — **Longerich** (Rh 61) 1/2 SW.  
 Nütterden, Cheve 2/2 W, Crauenburg 2/2 O. (Rh 75 u. 78).  
 Nuhenen, Frankfurt aO. (PO 71 u. NM 11) 1/2 NW.  
 Nunkirchen, Merzig 2 1/2 NO, Beckingen 3 NO, Türkismühl 3 SW. (Sa 15, 16 u. 42).  
 Nunningen, Liestal (SC 1, 5) 19 Kil, Bascl (SC 1, 1) 30 SW.  
 Nuppar, Bechowie (OeSt 26) 1/2 S.  
 — **Langenbach** (Ba 164) 2,8 S.  
 Nusel, Prag (BW 22, OeSt 27) 1/2 S.  
 Nusplungen bei Spaichingen, Kottenburg (Wa 137) 1/2 SW.  
 Nusshamm, Königzbach *PH* (Ba 146) 1 NO.  
 — **Monzingen** (Sa 35) 1/4 NO.  
 Nusshammen, Adelfingen 2 NO, Frauenfeld 2 1/2 (SNO 2, 34 u. 10).  
 Nusser, am Inn, Stephanskirchen 2 SW, Brannenburg 1/2 O. (ByS 138 u. 179).  
 — **in der Pfalz**, Kührigen (PF 38) 1/2 W.  
 — **(AFJ 2)** Wien (KFN 1) 1/2 N.  
 — **Frankenmarkt** (KE 41) 2 SO.  
 — **Prestank** (OeSt 81) 1, Adelsberg (OeSt 80) 1 1/2 SW.  
 Nusse, Mölin (LE 5) 1 NW.  
 Nussloch, *Pl.*, Wustloch (Ba 6) 0,6 NO, Heilberg (Ba 3) 1 1/2 S.  
 Nustebach, Malsbach (Ba 102) 1/2 NO.  
 Nuth, Valkenburg (AM 6) 1 NO.  
 Nuttlar, Bosenburg 2/2 SW, Soest 5 1/4 SO. (WF 2 u. 13).  
 Nyalka, Raab (OeSt 69) 2 SO.  
 Nyarad bei Papa, Raab (OeSt 69) 3 SW.  
 Nyaregyhaza, Monor (OeSt 99) 2 S.  
 — **Ober- u. Unter-**, (OeSt 100) 1/2 SW.  
**Nysek** siehe U. 10.  
 Nyim, siehe U. (OeSt 125) 2.  
 Nyir-Bakta, **♠** Nyiregyhaza (Ts 14) 4 O.  
 Nyir-Bator, **♠** T Nyiregyhaza (Ts 11) 4 SO.  
 Nyir-Nada, Nyiregyhaza (Ts 14) 6 NO.  
 Nyir-Nyergya, Ujfehértó (Ts 13) 5 SO.  
 Nyir-Apatli, Toronez (OeSt 82) 4 1/2 O.  
 Nymphenburg, *Pl.*, München (ByO 1) 2 1/2 NW.  
 Nyul, Kis- u. Nagy-, Raab (OeSt 69) 1 1/2 S.

O.

Ohad, Zeebely (OeSt 121) 1/2 W.  
 Obbach, Schweinfurt (ByS 84) 1 1/2 NW.  
 Obdach, *Fl.*, **♠** Eisenm., Judenburg (KR 24) 2 SO, Köfacha (GK 11) 2 1/2 SW.  
 Obelsko, Adelsberg (OeSt 80) 2 1/4.  
 Obensack, Löhren (Ha 51) 2/2 N.  
 Oberacker, Heidehalm (KE 45) 2 S.  
 Oberau, **♠** Salzberg (KE 45) 2 1/2 O.  
 — **i. Tirol** (Gemeinde Kitzbichl), Wörgl (OeSt 180) 3 SO.  
 — bei Goldberg, Liegnitz (BF 23, NM 33) 3 SW.  
 — bei Luben, Liegnitz (BF 23, NM 33) 4 N.  
 — Meissen (LD 33) 1 NO.  
 — (Rheinleins) Nackerheim *H.* (HL 8) 1/2 O.  
 Oberauna, Treysa (MN 8) 3 SO.  
 Oberbach, Biberach (Ba 161) 1/2 SO.  
 Oberbalm, Bern, *siehe* Balm.  
 Oberlipp, Langenthal (SC 120) 12 Kil.  
 Oberbrach, Steinbach *H.* (Ba 21) 1/2 W.  
 — Bühl (Ba 22) 2/2 NW.  
 Oberburg, Burgdorf (SC 1, 34) 1 S.  
 — *Fl.*, **♠** Chli (OeSt 61) 4 1/4 NW.

Oberzysko, Kosten (OS 45) 2/4 NO, Czampin (OS 46) 2/4 SW.  
 Oberdieten, Dillenburg (KM 56) 2 NO.  
**Obderdorf** bei Langenargen am Bodensee, Friedrichshafen (Wa 52) 1 SO.  
 — **PH** (Rgs 29), Mennsstadt 1 N, Kempten 1 1/2 S. (ByS 8, 1).  
 — **Fl.**, **♠** Bissenhofen 2/2 S, Ruderatsbosen 1/4 SO. (ByS 17 u. 16).  
 — **i. Württemb.**, Bopfingen (Wa 117) 1/4 NW.  
 — **Bleicherode** (ML 29) 2/4 O.  
 — **bei Stollberg** in Sachsen, Lugau (SW 45) 2/4 S.  
 — **Bruck a. Mur** (OeSt 40) 2/4 W.  
 — **Loisch** (OeSt 33) 1/2 S.  
 — **Liestal** (SC 1, 5) 2 S.  
*Siehe dagegen die Station Oberdorf-Rosenthal GK 9.*  
 Oberdurfelden, Vilbel (MW 22) 1 O.  
 Oberfeld, Laase (OeSt 74) 1 1/2.  
 Oberflachs, Schinznach (SNO 2, 27) 1.  
 Oberfürstchen, Bantzen (SO 20) 1/2 SW.  
 Oberforma, Adelfingen (SNO 2, 34) 1 1/4 O.  
 Oberg, Peine (Ha 66) 1 SO.

Oberzeln, Kirchhain 2 1/4 SO, Neustadt 1 1/2 S. (MW 10 u. 9).  
 Oberzlogau, *Stadt*, **♠** Gogolin (OS 11) 5 SW.  
 Obergrund, Bodenbach (R3 20, OeSt 42) 2 1/2 N.  
 Oberharth, Bern (SC 1, 29) 10 Kil.  
 Oberhaid, Hirschbach (KE 69) 2/2 S.  
**Oberhausen**, Bruchsal (Ba 10) 2 1/2 NW.  
 — **Kunzingen** (Ba 35) 1 1/2 N.  
 — **Westheim** 1/2 O, Augsburg 1/4 N. (ByS 116 u. 26).  
 — **Landshut** (ByO 10) 5 1/2 O.  
 — **bei Schleiden**, Call (Rt 25) 1 SW.  
*Siehe dagegen die Station Oberhausen der EM 69, KM II.*  
 Oberhof, Mügg (Ba 63) 1/2 NO, Laufenburg (Ba 64 u. 65) 1/2 NO.  
 — **Broslau** 1 NW, Schmolz 2/2 O. (BF 1, 2).  
 — **Damm bei St-Étin** (RSt 12) 1 N.  
 Oberhofen, Strasswalchen (KE 42) 1 SO.  
 — **Thun** (SC 1, 47) 1 SO).  
 Oberhatz, *Pl.*, Meiningen (Th 50) 1 1/2 NW, *siehe* auch Kätz.  
 Oberkaufungen, **♠** Cassel (MW 1, HN 11) 1 1/2 SO.



**Offenbach**, Landau (Pf 30)  $\frac{1}{2}$  O.  
 = Station (MX 20) Stadt, Mainkur (FH 2)  
 $\frac{3}{4}$  S.  
**Offenlungen**, Krotzingen (Ba 42)  $\frac{1}{4}$  N.  
**Offenhausen** (bei Altdorf), Hirsbruck (By 0)  
 40) 1 S.  
 — Fl., Günskirchen (KE 32)  $\frac{1}{4}$  NW,  
 Lambach (KE 33) 1 NW, Breitschützling  
 (KE 34)  $\frac{1}{4}$  N.  
**Offenheim**, Alzeny (HL 44)  $\frac{3}{4}$  SW.  
**Offensen**, Cella (Ha 6)  $\frac{1}{4}$  SO.  
**Offenthal**, Langen (MN 3)  $\frac{3}{4}$  O, Messel  
 (HL 25)  $\frac{1}{4}$  N.  
**Offtzen**, Markt-, Nördlingen (By 34)  $\frac{1}{4}$  N.  
*Siehe dagegen Station Offingen By 108.*  
**Offtzen**, Schöningen (Ba 29) 1 O.  
**Offstein**, Pfödersheim (HL 38)  $\frac{3}{4}$  SW.  
**Offtzingen**, ♂ Hottberg (Wa 137)  $\frac{1}{4}$  SO,  
 Offtzingen, Erlingen (Ba 72)  $\frac{3}{4}$  O, Neun-  
 kirchen (Ba 74)  $\frac{1}{2}$  SW.  
**Offtzer**, Marchtrich (KE 30)  $\frac{3}{4}$  N.  
**Offtzingen**, Oberlauchingen (Ba 70) 1 N.  
**Offtersheim**, Friedrichsfeld (Ba 2, MN 16)  
 1 S, Heideberg (Ba 3, MN 17)  $\frac{1}{2}$  SW.  
**Offtzingen**, Aarburg (SC 1, 14)  $\frac{1}{4}$  SO.  
**Offtzingen**, Delta (OeSt 122)  $\frac{3}{4}$  N.  
 = Oeuln (FS 42), Fl., ♂ T Carlstadt (OeSt  
 154)  $\frac{1}{4}$  SW.  
**Ogguln**, ♂ Lenken (OeSt 150)  $\frac{1}{2}$  SW.  
**Ohe**, Ober- u. Nieder-, Unterlös (Ha 8)  
 $\frac{3}{4}$  W.  
 — bei Hamburg, Reinbeck (BH 23)  $\frac{1}{2}$  NO.  
**Ohlenberg**, Remagen (Rh 46) ca.  $\frac{1}{4}$  NO.  
**Ohlendorf**, Wimsen (Ha 15)  $\frac{1}{4}$  SW.  
**Ohlenhausen**, Göttingen (Ha 84)  $\frac{1}{2}$  SW.  
**Ohlenrode**, Freden (Ha 78)  $\frac{3}{4}$  SO, Kreisensu  
 (Ba 5, Ha 79)  $\frac{1}{4}$  NO.  
**Ohlshaus**, Oernberg (Ba 158)  $\frac{3}{4}$  SO.  
**Ohlun**, Algermissen (Ha 68)  $\frac{1}{4}$  SO.  
**Ohiweller**, Sobornheim (Sa 34) 3 NW,  
 Bacharach (Rh 57)  $\frac{3}{4}$  SW.  
**Ohmden**, Kirchheim u. Teck (W6 153)  $\frac{3}{4}$  O.  
**Ohmen**, Nieder- u. Ober-, Giessen (KM 61,  
 MW 14) 4 NO.  
**Ohndorf**, Haste (Ha 43)  $\frac{1}{4}$  SW.  
**Ohne**, Salzbergen (Wt 25) 1 NW.  
**Ohnes**, Lepsnitz (OeSt 126) 2.  
**Ohren**, Raderberg (SO 14)  $\frac{3}{4}$  NO, Bischofs-  
 werda (SO 17)  $\frac{1}{4}$  NW.  
**Ohra**, Panzig (PO 74)  $\frac{3}{4}$  S.  
**Ohrlauf**, Stadt, ♂ T Gotha (Th 6) 2 SO.  
**Ohren**, Bodenbach (RN 20, SO 114)  $\frac{1}{4}$  SW.  
**Ohringen**, Hettlingen (SN 2) 36)  $\frac{1}{4}$  SW.  
 — Kl., Weimar (Th 10)  $\frac{3}{4}$  N.  
**Ohrsleben**, Schöningen (Ba 29) 1 SO.  
**Ohrmun**, Wolfenbüttel (Ba 24a)  $\frac{3}{4}$  S.  
**Ohren**, Bevern (Ha 11)  $\frac{1}{4}$  NO, Velzen  
 (Ha 10)  $\frac{1}{4}$  NO.  
**Ohsky**, ♂ Metz-Beremy (Ts 32)  $\frac{3}{4}$  O.  
**Ohskarben**, Grosskarben (MW 20)  $\frac{1}{4}$  NO.  
**Okocim**, Slawina (GCL 3)  $\frac{3}{4}$  NO.  
**Okolko**, Bromberg (PO 27)  $\frac{1}{4}$  NW.  
**Okopy**, ♂ bed. Grenzort, Lunz (LJ 20) 8 O.  
**Okresinice**, Chodorow (LCJ 7)  $\frac{1}{4}$  NW.  
**Okrilla**, Meissen (W 18), Pristowitz  $\frac{1}{4}$  S.  
 (IL 33 u. 14).  
**Ola**, St. Ivan (OeSt 106)  $\frac{1}{4}$  SW.  
**Olaszy**, Bodrone, Fl., Tokaj (Ts 17) 3 NO.  
**Olbendorf**, Grottkau (NB 5) 1 NW.  
**Olberrahn**, Fl., ♂ Chemnitz (SW 20, SO 55)  
 4) SO, Zschopau (SW 65) 3 SO, Wolken-  
 stein (SW 67)  $\frac{2}{4}$  O, Froberg in Sachs.  
 (SO 51)  $\frac{3}{4}$  SW.  
**Olberrdorf**, Landkrone (OeSt 50)  $\frac{3}{4}$  NO.  
 = Stadt, ♂ Leobschütz (W 110)  $\frac{2}{4}$  SW,  
 Troppau (KFN 63) 5 NW.  
**Olbienbach** ♂ u. Frankenstein  $\frac{1}{4}$  NO,  
 (BF 13 u. 11).  
 — Zittau (SO 33)  $\frac{1}{4}$  SW.  
**Olbinn**, Scharfenstein (H) (SW 66)  $\frac{3}{4}$  SO.  
**Olbirselben**, Salpetersiederri, ♂ Weimar  
 $\frac{2}{4}$  N, Sulza  $\frac{2}{4}$  NWW, (Th 10 u. 12).  
**Olbirg** PH (By 8) 129), Misbach  $\frac{1}{4}$  O,  
 Fasing  $\frac{1}{4}$  W, (By 5) 122, 125).  
**Olbire**, Starnsiedl (LCJ 8)  $\frac{1}{4}$  SW.  
**Olbau**, Cella (Ha 6)  $\frac{1}{4}$  NW.  
**Olbau** in Holstein, Stadt, ♂ T Eatin  
 (AK 22)  $\frac{3}{4}$  NO.  
*Siehe dagegen Station Oldenburg der Olden-  
 burgischen Staats-E.*  
**Olderdorf** (bei Kinteln), Stadt, ♂ Bücke-  
 berg (Ha 47) 3 SO, Minden (Ha 48, KM 33)  
 $\frac{3}{4}$  N.  
 = Gr.-u. Kl., ♂ bei Lauenstein, Elbe  
 (Ha 75)  $\frac{3}{4}$  SW.  
 = bei Einbeck, Salzderhain (Ha 80) 1 W.  
 = bei Velzen, Suederburg (Ha 9)  $\frac{1}{4}$  O.  
 = Eschode 2 NW, Unterlös 2 SW. (Ha  
 7 u.

**Olderdorf**, Boitzenburg (HH 19) 2 S.  
 = Melle (Ha 55)  $\frac{3}{4}$  NW.  
 = (bei Lübbecke), Stadt, ♂ Bünde (Ha 53)  
 $\frac{1}{4}$  N.  
 = (bei Halle), Bielefeld (KM 28)  $\frac{1}{4}$  NW.  
*Siehe dagegen Stat. Stadt Oldersdorf By 2.*  
**Oldenrode**, Seesen (Ba 8)  $\frac{1}{2}$  SW.  
**Oldenstadt**, Uelzen (Ha 10)  $\frac{1}{4}$  NO.  
**Oldenstadt**, Harbeck (Sw 23)  $\frac{3}{4}$  SW.  
**Olders**, Gr.-u. Kl., ♂ Breslau (HP 1, NM 29)  
 $\frac{1}{4}$  SO.  
**Oldershausen**, Wimsen (Ha 15) 1 O.  
**Oldershausen**, Kreisensu (Ba 5, Ha 79) 2 SO.  
**Olderup**, Oster-Ohredt (Sw 5) 1 NW, Hu-  
 sum (Sw 21) 1 NO.  
**Oldinghausen**, Herford (KM 29)  $\frac{3}{4}$  N.  
**Oldisleben**, Fl., ♂ Salpetersiederri u.  
 Zuckerfabr., Sangerhausen (ML 24) 3 SW.  
**Older bei Scheiden**, Call (Rh 25)  $\frac{3}{4}$  W.  
**Oldeschau**, Hohensüd (OeSt 3) 2 NW.  
**Oldeschka**, Dzieschowitz H\* (OS 12)  $\frac{3}{4}$  N.  
**Oldeschna**, Blansko (OeSt 3)  $\frac{1}{4}$  SW.  
**Oldesmitz**, Schneidemühl (PO 22) 3 NO.  
**Oldeszyce**, Stadt, ♂ Jaroslau (GCL 19) 4) NO.  
**Oletzko**, Stadt, ♂ T Instenberg (PO 58,  
 T 1) 12 SO, Lyck (Op 25) 3 NO.  
**Olfen**, Stadt, ♂ Castrop (KM 16)  $\frac{2}{4}$  N.  
**Olgay**, Warberg (OeSt 78) 2 S.  
**Olgay**, ♂ St. Pfl., ♂ Panzig (PO 74)  
 $\frac{1}{4}$  NW, Neufahrwasser (PO 75) 1 W.  
**Ollar**, St. Ivan (OeSt 16)  $\frac{3}{4}$  W.  
**Ollendorf**, Erfurt (Th 8)  $\frac{1}{4}$  NO.  
**Ollersdorf**, Angern (KFN 6)  $\frac{1}{4}$  NO.  
**Ollersheim**, Buir (Rh 9)  $\frac{3}{4}$  S.  
**Ollhelm**, Euskirchen (Rh 22)  $\frac{1}{4}$  NO, Rois-  
 dorf (Rh 41)  $\frac{1}{4}$  SW.  
**Olsen**, Wimsen (Ha 15)  $\frac{2}{4}$  SW.  
**Olsen**, Nieder-, (HL 75), Fl., Mainz (HL 11)  
 1 NW.  
 — Ober-, Mainz (HL 11) 1 SW.  
**Olpe** (proj. Stadt), Stadt, ♂ Weischenenau  
 (BM 76)  $\frac{1}{2}$  SW.  
**Olsau** i. Schlesien, Annaberg (Wi 8)  $\frac{1}{4}$  NO.  
**Olsberg** bei Brilon, ♂ Lippstadt (WT 10) 5 S,  
 Alteuboden (KM 75) 6 NO.  
 — Nieder-Schönthal (SC 14) 5 Kil.  
**Olschau**, ♂ Olmitz (KFN 58, OeSt 43)  $\frac{1}{4}$  SW.  
**Olschowa**, Kandrzin (Kosol) (Wi 1)  $\frac{1}{4}$  NO.  
**Olsdorf**, Reisdorf (Rh 41)  $\frac{1}{4}$  SW.  
**Olsnitz**, Fl., ♂ Spielfeld (OeSt 55) 5.  
**Olszewko**, Nakel (PO 26)  $\frac{1}{4}$  SW.  
**Oltarsch**, Breslau (BF 1, NM 39)  $\frac{3}{4}$  S.  
**Oltazki**, Kaniza (OeSt 109)  $\frac{1}{4}$  SW.  
**Oltigen**, Sissach (SC 17) 2 SO.  
**Olivestadt**, Magdeburg (ML u. MH 1) 1 NW.  
**Omor**, Delta (OeSt 122)  $\frac{3}{4}$  SO.  
**Omorow**, Pusztai-, Tardoek (OeSt 83)  
 $\frac{1}{4}$  N.  
**Omann** (Ohnau), Buir (Rh 9) 1 SO.  
**Omod**, ♂ Miskolez (Ts 22) 2 SO.  
**Oomstmetzingen**, Rottenburg (Wa 137) 3 SO.  
**Oosterhoal**, Nymwegen (Rh 80)  $\frac{3}{4}$  NW.  
**Opatowice**, (MP 9), Stadt, ♂ Posen 5 SW,  
 Koston 4 NW, (OS 48 u. 45).  
**Opalitz**, Delta (OeSt 122)  $\frac{3}{4}$  O.  
*Opca*, Fridau (OeSt 113) 1 SW.  
**Opfershausen**, Wasungen (Th 48)  $\frac{1}{4}$  SW.  
**Opfershofen** i. Schweiz, Thayngen (Ba 79)  
 $\frac{1}{4}$  NW.  
**Opfingen**, Freiburg (Ba 39)  $\frac{1}{4}$  W Schall-  
 stadt H\* (Ba 41)  $\frac{1}{4}$  N.  
**Opitz**, Kl. u. Gr., Tharandt (SO 46)  $\frac{3}{4}$  N.  
**Opmünden**, Saxeudorf (W 19)  $\frac{1}{2}$  S, Soest  
 (W 13, BM 56)  $\frac{3}{4}$  SO.  
**Opocno**, Stadt, ♂ Josefstadt (SNV 6)  $\frac{1}{2}$  SO.  
**Opocno**, ♂ Bedone (OeSt 19) SO.  
**Oppejatz**, Kalkitz, Nicolai (W 29)  $\frac{1}{4}$  O.  
**Opowice**, Bromberg (PO 27)  $\frac{3}{4}$  SW.  
**Oppach**, Bautzen 2 SO, Löbau  $\frac{1}{4}$  SW. (SO  
 20 u. 23).  
**Oppatowitz** i. Mähren, Lettowitz (OeSt 6)  
 $\frac{1}{2}$  NO.  
 — Tarnowitz (OS 22, RO 12)  $\frac{1}{4}$  NW.  
**Oppau**, Ogersheim (Pf 18)  $\frac{3}{4}$  NW.  
**Oppels**, Geestmünde (Ha 46) 5 NO.  
*Siehe dagegen Station Oppeln R 9, OS 10.*  
**Oppertdorf**, Zittau (SO 33) 1 SO.  
**Oppenau**, Mineralbad, Stadt, ♂ T Renchen  
 $\frac{2}{4}$  SO, Appenweyer  $\frac{2}{4}$  SO, Biberach-Zell  
 u. H.  $\frac{2}{4}$  NO. (Ba 25, 26 u. 161).  
**Opponorth**, Giessen (KM 61, MW 14)  $\frac{1}{4}$  NO.  
**Opporan**, Breslau (BF 1)  $\frac{1}{4}$  SW.  
**Oppershausen**, Kreisensu (Ba 5, Ha 79)  $\frac{3}{4}$  S.  
**Opperde**, Ballenstedt (MH 40)  $\frac{3}{4}$  SO.  
**Oppersdorf**, Kriewe (NH 1)  $\frac{1}{4}$  SO.  
**Oppershausen**, Cella (Ha 6)  $\frac{1}{2}$  SO.  
**Opperz**, Nenoh (BH 7)  $\frac{3}{4}$  S.  
**Opphausen**, Ob-Röblingen (MI 21) 1 S.  
**Oppin**, Zuckerfabr., Stumsdorf (ML 9) 1 SW.

**Oppingen**, Amstelren (W 31)  $\frac{3}{4}$  SW.  
**Oppitz**, Bautzen (SO 20)  $\frac{2}{4}$  N.  
**Oppitzen**, Thun (SC 147)  $\frac{1}{2}$  N.  
**Oppolz**, Kerschbaum (KE 69) 1 N.  
**Opponitz**, Aschbach (KE 21)  $\frac{3}{4}$  SO.  
**Oppuck**, Oltoczy (PO 68) 2 SW.  
**Oppum**, Crefeld (BM 20, Rh 66)  $\frac{1}{4}$  SO.  
**Oppurg**, Grae (SW 88, Th 31) 5 SW.  
**Oppen**, Au (KM 49)  $\frac{3}{4}$  SW.  
**Oppschin**, Sossana (OeSt 85) 1.  
**Oppslanbaum**, Stadt, ♂ Coswig (Ha 27)  
 $\frac{1}{2}$  SW, Dessau (Ba 30) 2 SO, Witten-  
 berg (Ba 9)  $\frac{2}{4}$  W, Gräfenhainchen (Ba  
 11)  $\frac{1}{4}$  NW.  
**Oppslanberg**, Stadt, ♂ Hernau (BS 2)  
 $\frac{3}{4}$  NW, Nauen (Hil 4)  $\frac{3}{4}$  NO, Berlin  
 (BS 1) 4 NW.  
**Oppslanstein**, Cudtenscheidt, Diez (Na 29)  
 $\frac{1}{4}$  N.  
**Oppslitz**, Jaszka (OeSt 150)  $\frac{1}{2}$  O.  
**Orb**, i. Bayern, Stadt, ♂ Wächtersbach (BH  
 13)  $\frac{1}{4}$  SO.  
**Orbis** i. d. Pfalz, Alzey (HL 44)  $\frac{1}{4}$  SW,  
 Orben, Bromberg (PO 27) 5 SO.  
**Ordaun**, Wronko (OS 51)  $\frac{3}{4}$  SW.  
**Orlee**, Sniatyn (LCJ 18) 3 W.  
**Orenhoven**, Trier (Sa 22)  $\frac{2}{4}$  N.  
**Oresitz**, Jassenowa (OeSt 108) 1 N.  
**Oreslaw**, Bromberg (LCJ 6)  $\frac{1}{4}$  NW.  
**Orey-Lank**, Boglar (OeSt 122)  $\frac{2}{4}$  SW.  
**Orlamünde**, Stadt, ♂ Apolda (Th 11)  $\frac{4}{4}$  S,  
 Sonneberg (Th 61) 8 NO.  
**Oriau**, Mähr.-Osttau  $\frac{1}{4}$  O, Petrowitz  $\frac{1}{4}$  SW  
 (KFN 26 u. 29).  
**Orie**, Warlubien (PO 31) 4 SO.  
**Orien**, Wiesbaden (Na 1)  $\frac{1}{4}$  NW.  
**Oriol**, Marienburg (PO 36)  $\frac{2}{4}$  N.  
**Oriowa**, Bromberg (PO 27) 5 SO.  
**Ormand**, Komarow (OeSt 119)  $\frac{1}{4}$  SW.  
**Ormalungen**, Sissach (SC 17) 1 O.  
**Ornbaum**, Stadt, Triesdorf (By 150)  $\frac{1}{4}$  SW.  
**Ornowitowitz**, Orzesche (Wi 23)  $\frac{1}{4}$  N.  
**Oroschaw**, (Alt 9) ♂ Csaba (Ts 33)  $\frac{4}{4}$  SW.  
**Oroslawje**, ♂ Zapresic (OeSt 146)  $\frac{2}{4}$  SW.  
**Orosz**, Kis-, ♂ Grest-Naros (OeSt 90)  $\frac{3}{4}$  SO,  
 Veröcze (OeSt 91)  $\frac{1}{4}$  SW.  
**Oroszony**, Kanizza (OeSt 109)  $\frac{1}{4}$  SW,  
 Gele (OeSt 109)  $\frac{1}{4}$  SW.  
**Orpand**, Biel (SC 156) 5 Kil.  
**Orr**, Longeric (Rh 61)  $\frac{3}{4}$  NO.  
**Orrchen**, Remagen (Rh 46) ca. 1 NO.  
**Orschel**, Nieder-, Gemrode (ML 31)  $\frac{3}{4}$  S.  
**Orscholzh**, Mettlach (Sa 17) 1 NW.  
**Orosen**, Nenzlingen (\*Ba 19)  $\frac{1}{4}$  SW.  
**Orsova**, Alt-Fl., ♂ T Weisskirchen (OeSt  
 120) 10) SO.  
**Orszow**, Stadt, ♂ T Homberg (RM 23)  $\frac{1}{2}$  N.  
**Orszyn**, Sniatyn (LCJ 18)  $\frac{1}{4}$  O.  
**Ort**, ♂ Riedau-Ried 2 W, Taufkirchen  $\frac{1}{4}$  SW  
 (KE 49 u. 31).  
 — Florisdorf (KFN 2)  $\frac{3}{4}$  SO.  
**Ortelburg**, Stadt, ♂ T Bartenstein (OpS  
 15) 10 S.  
**Ortenberg** i. Hessen, Stadt, ♂ Friedberg  
 $\frac{3}{4}$  NO, Nieder-Wöllstadt 4 NO. (MW 18  
 u. 19).  
*Siehe dagegen Haltestelle Ortenberg Ba 158.*  
**Ortenburg**, Yllahofen (By 05)  $\frac{1}{4}$  S.  
**Ortmannsdorf**, Zwickau (SW 47)  $\frac{1}{4}$  SO.  
**Ortowitz**, Kandrzin (Kosol) (Wi 1) 2 SO.  
**Ostrand**, (CG 6), Stadt, ♂ Grossenhain  
 (LD 36)  $\frac{2}{4}$  NO.  
**Ortschawen**, Zollkofen (SC 138) 6 Kil.  
**Ortschin**, Lüttau a. B. (Ba 10) 1 W.  
**Orvin** (Hiffingen), Biel (SC 156) 4 Kil.  
**Orschitz**, Alt-, Oschatz (LD 9)  $\frac{1}{4}$  SW.  
**Osoche**, ♂ Laskowitz 2 NW, Czermink 3 SW.  
 (PO 30 u. 32).  
**Oschersleben**, Kl., Hadmersleben (MH 5)  
 $\frac{1}{4}$  W.  
*Siehe dagegen Stat. Oscherleben der Braun-  
 schweigischen E. 20.*  
**Oschelk**, Kl.-Stanisch (RO 4)  $\frac{1}{4}$  SW.  
**Oschelitz** i. Böhmen, Stadt, ♂ Liebenau (SNV  
 9) 2 SW, Kratzen (SO 20) 1 W, SW.  
 — bei Sehlis, Meitlhener (SW 16)  $\frac{2}{4}$  NW,  
 NW, Beuth i. Sachsen (SW 18)  $\frac{2}{4}$  NW.  
**Oschwald**, Riedtzy (SC 128) 10 Kil.  
**Oswalck**, Velim (OeSt 22a)  $\frac{3}{4}$  N.  
**Oswiec**, Oswicim (KFN 35, OS 31)  $\frac{1}{4}$  S.  
 — Fl., Debica (GCL 12) ca. 5 S.  
*Siehe dagegen Station Osiek PO 25.*  
**Oskan** i. Mähren, Littau (OeSt 45)  $\frac{2}{4}$  N.  
**Oskresinice**, Gromkau (LCJ 16)  $\frac{1}{4}$  S.  
**Oskol**, Mohau (OeSt 136)  $\frac{2}{4}$  SW.  
**Oskwan**, (RL 6), Tetschitz (BR 4)  $\frac{1}{4}$  SW.  
**Oschlshausen**, Bremen (Ha 34, O 8) 1 NW.  
**Oslowo**, Laskowitz (PO 30)  $\frac{1}{4}$  SW.  
**Osmünde**, Gröbers (ML 12)  $\frac{1}{4}$  N.

**Ostbahn, Littai** (OeSt 72) 2.  
**Ostbahn** (OeSt 145) 3 Meilen.  
**Ost, Eymwegen** (Rh 80) 3 $\frac{1}{2}$  NW.  
**Ostaufließ, Taus** (BW 2) 4 SO.  
**Oster (Kloster), Ullersdorf** (AT 8)  $\frac{1}{2}$  SW, **Dux** (AT 9)  $\frac{1}{2}$  NW.  
**Oster, Bischofsgraben** (SO 17) 1 $\frac{1}{2}$  SW.  
**Ostendorfer beikeln, Ehrenfeld** (Rh 12)  $\frac{1}{2}$  NW.  
 1. — **Westfalen, Warburg**  $\frac{1}{2}$  SW, **Bonenburg** 1 S. (WF 1 u. 2).  
 2. — **Schlesien, Neuzelle** (NM 15)  $\frac{1}{2}$  SW.  
**Ostendorf, Dransfeld** (Ha 85)  $\frac{1}{2}$  NO.  
**Osero, Stadt, u. Triest** (OeSt 89) ca 15 SO.  
**Osiek, Czerwik** (PO 32) 2 SW.  
**Osiek bei Guben, Jessnitz** 1 SO, **Sommerfeld**  $\frac{1}{2}$  N. (NK 19) 1 SW.  
 2. — **Deutsch, Görlich** (BG 15) 1 SW.  
 3. — **Windisch-, Görlich** (BG 15)  $\frac{1}{2}$  SW.  
 4. — **bei Kosteubitz, Ingramsdorf** (BF 5)  $\frac{1}{2}$  N.  
 5. — **bei Lüben, Liegnitz** (BF 23, NM 32)  $\frac{1}{2}$  NO.  
 2 $\frac{1}{2}$  NO.  
 6. — **Zeit** (Th 27)  $\frac{1}{2}$  SW.  
**Oswingen, Andellängen** (SNO 2, 234) 1.  
**Oswing, Radeberg** (SO 14)  $\frac{1}{2}$  NO.  
**Oswig, Götthaus** (Rh 9)  $\frac{1}{2}$  S.  
**Oswow, Alt-, Samter** (OS 50)  $\frac{1}{2}$  NO.  
**Oswowke, Schneidemühl** (PO 22)  $\frac{1}{2}$  N.  
**Oswitz, Brosiau** (BF 1)  $\frac{1}{2}$  NW.  
**Ostavern, u. Münster** (WF 20)  $\frac{1}{2}$  NO.  
**Ostorf, Rottenburg** (Wa 137) 3 SW.  
**Ostrel, Emden** (WF 38) 3 $\frac{1}{2}$  N.  
**Ostrelde bei Warandorf, Oelde** (KM 24)  $\frac{1}{2}$  NW.  
**Osterbrücken, Kasel** (Pf 64)  $\frac{1}{2}$  S.  
**Ostercappeln, Stadt, u. Osnaabrück** (Ha 57) 2 NO.  
**Osterfeld, Sterkrade** (KM 36)  $\frac{1}{2}$  S.  
 — **Stadt, u. Teuchern** 1 $\frac{1}{2}$  SW, **Naumburg** 2 SO, **Weissefels** 2 SW. (Th 24, 24 u. 15).  
**Osterlingen, Schafhausen** (Ba 77) 2 $\frac{1}{2}$  SW.  
**Ostergau, Nebikon** (SC 18) 10 Kil.  
**Ostergagen** (Ha 92), **Nordhausen** (ML 28)  $\frac{1}{2}$  NW.  
**Ostergassen, Gr.-, Eisleben** (ML 22) 1 SW.  
**Ostertal, Sebaldsbrück** (Ha 33)  $\frac{1}{2}$  O.  
*Siehe dagegen Station Ostertal-Scharbeck Ha 36.*  
**Ostertauschen, Emden** (WF 38) 1 N.  
**Ostertelde, Idenbüchen** (Ha 61) 1 O.  
**Ostertünde, Wolfenbüttel** (Bs 24a) 3 SW.  
**Osterründen, siehe Bsp 265.  
**Ostern** 1. **Grosch, Hessen, Heppenheim** (MN 11)  $\frac{1}{2}$  NO.  
 — **1. Ungarn, St. Hubert**  $\frac{1}{2}$  NO, **Hatzfeld** 1 NW. (OeSt 115 u. 116).  
**Osternberg, Strasswalchen** (KE 42) 5 NW.  
**Osterrdorf, Stubben** (Ha 38)  $\frac{1}{2}$  NO.  
**Oster-Nienburg, Cöthen** (Ba 33, ML 7) 1 NO.  
**Osteroide** (Bs 40), **Stadt, u. Seesen** (Bs 8)  $\frac{1}{2}$  SO, **Nordheim** (Ha 51) 3 O.  
 — **Stadt, u. Elbing** 10 $\frac{1}{2}$  SO, **Güldenboden** 7 $\frac{1}{2}$  SO. (PO 39) 4 SO.  
 — **Nordhausen** (ML 28) 1 N.  
**Osteroide, Oldenbittel** (Ha 37)  $\frac{1}{2}$  NO.  
**Ostertal, Neustadt a. N.** (Ha 23) 1 $\frac{1}{2}$  SO.  
 — **Elze** (Ha 75)  $\frac{1}{2}$  W.  
**Ostertanna, Gesteemünde** (Ha 40) 4 NO.  
**Ostertwedingen, Dodendorf** (MH 2)  $\frac{1}{2}$  S.  
**Ostertwick, u. Münster** (WF 30) 4 SW.  
**Ostertwick, Hohenstein** 1 $\frac{1}{2}$  NO, **Fraust** 1 $\frac{1}{2}$  SO. (PO 72 u. 73).  
 — **Stadt, u. Schladen** (Bs 34) 1 $\frac{1}{2}$  SO, **Mattierzell** (Bs 16)  $\frac{1}{2}$  SW, **Halberstadt** (MH 9)  $\frac{1}{2}$  NW.  
**Ostheim, Hanau** (Bhl 17, FH 5) 1 N.  
 — **Gross-, Fl., Aschaffenburg** (FH 10)  $\frac{1}{2}$  SW.  
 — **Rhön, Stadt, u. Meiningen** (Th 50)  $\frac{1}{2}$  SW.  
*Siehe dagegen Stat. Klein-Ostheim (FH 9).*  
**Osticella, Stadt, u. Mantua** (Ober-Ital. 132)  $\frac{1}{2}$  NO.  
**Ostinghausen, Sassenord**  $\frac{1}{2}$  N, **Soest** 1 $\frac{1}{2}$  NO. (WF 19 u. 13).  
**Ostkliver, Bruchmühlen H'** (Ba 104)  $\frac{1}{2}$  NO.  
**Ostlutter, Lutter a. B.** (Ha 10)  $\frac{1}{2}$  O.**

**Ostlunen, Soest** (WF 13 u. BM 56) 1 $\frac{1}{2}$  SW.  
**Ostra, Ungarisch, Stadt, u. Bisenz-Piack** (KFN 14)  $\frac{1}{2}$  O.  
**Ostrach, Stadt, u. Aulendorf** (Wü 46) 2 W.  
**Ostran, Polesch, Mähr.-Ostrau**  $\frac{1}{2}$  SO, **Hruschau** 1 SW. (KFN 26 u. 27).  
 — **Stundorf** (ML 9)  $\frac{1}{2}$  NW.  
 — **Leisnig** (LD 26)  $\frac{1}{2}$  NW.  
*Siehe dagegen die Stationen Ostrau SW 41 u. KFV 26.*  
**Osträngen, Langenbrücken** (Ba 8)  $\frac{1}{2}$  NO.  
**Ostritz, Stadt, u. Herrnhut** (SO 30) 1 $\frac{1}{2}$  O, **Zittau** (NO 33) 2 NO, **Görlich** (BG 15 u. SO 27) 2 SW.  
**Ostrometzko, Bromberg** (PO 27) 2 NO, **Stettin** 1 $\frac{1}{2}$  NW.  
**Ostroppe, Gleiwitz** (OS 17) 4 SW.  
**Ostroschno, Pougil** (OeSt 61)  $\frac{1}{2}$  Meilen.  
**Ostrow bei Brünn, Blansko** (OeSt 3)  $\frac{1}{2}$  NO.  
 — **Borynice** (LCJ 6)  $\frac{1}{2}$  O.  
 — **Halicz** (LCJ 11) 1 S.  
**Ostrowek, Osiek**  $\frac{1}{2}$  O, **Nakel** 2 $\frac{1}{2}$  SW. (PO 25 u. 26).  
**Ostrowiec, Korszów** (LCJ 15) 3 NW.  
**Ostrowitz, Czerwik** (PO 32)  $\frac{1}{2}$  SO.  
**Ostrowo, Nakel** (PO 26) 2 NO.  
 — **Filchne** (PO 20)  $\frac{1}{2}$  SO.  
 — **Stadt, u. T Oels** (RO 17) 8 NO, **Rawicz** (OS 37) 10 O, **Brosiau** (RO 13, OS 1 u. 12) 12 NO.  
**Ostrowitz, Bauerwitz** (Wi 12) 2 NO.  
**Ostscheld, Löhne** (Ha 51 u. KM 30)  $\frac{1}{2}$  W.  
**Ostschlen, Sallen** (TI 3) 1 SO.  
**Ostwald, St., u. Leut** (KF 68) 1 NO.  
 — **St. Lorenzen** (OeSt 157)  $\frac{1}{2}$  Melle.  
**Doberschib, Luzan** (LCJ 20) 1 $\frac{1}{2}$  N.  
**Oszlan, Falk. u. Tornocz** (OeSt 82) 9 NO.  
**Otava, Kakek** (OeSt 79) 2 Meilen.  
**Otersen, Verden** (Ha 30) 1 $\frac{1}{2}$  SO.  
**Othfresen, u. Salzgitter** (Bs 12)  $\frac{1}{2}$  S.  
**Othmarschen, Wildegg** 1 SO, **Aarau** 2 $\frac{1}{2}$  O. (SNO 228 u. 230).  
**Othmynsk, Okloczyn** (PO 68)  $\frac{1}{2}$  NO.  
**Otocac, Fl., u. T Carlstadt** (OeSt 154)  $\frac{1}{2}$  SW.  
**Otorowo, Fl., Samter** (OS 50) 1 $\frac{1}{2}$  SW.  
**Otrocin, Beraun** (BW 16) 1 NW.  
**Ottakring, Wien**  $\frac{1}{2}$  W, **Penzing**  $\frac{1}{2}$  N. (KE 1 u. 2).  
**Ottbergen, Hildesheim** (Ha 70) 2 $\frac{1}{2}$  O.  
 — **Brakel** 1 $\frac{1}{2}$  SO, **Höxter** 1 $\frac{1}{2}$  SW. (WF 40 u. 23).  
**Otten, Ludwigsort** (PO 47) 2 $\frac{1}{2}$  SO.  
**Ottensau, Hastatt** 1 $\frac{1}{2}$  SO, **Muggensturm** 1 O. (Ba 18 u. 17).  
**Ottentbach, Eßlingen** (Wü 27)  $\frac{1}{2}$  NO.  
**Ottendorf, Bunzlau** (NM 29) 1 $\frac{1}{2}$  SO.  
 2. — **Schlesien, Greiffenberg** (NM 45)  $\frac{1}{2}$  S.  
 3. — **bei Sprottau, Waltersdorf** (NZ 4)  $\frac{1}{2}$  O.  
 4. — **Pirna** (SO 5) 1 S.  
 5. — **Hainichen** (SO 57)  $\frac{1}{2}$  N.  
 6. — **Bautzen** (SO 14)  $\frac{1}{2}$  NW.  
 7. — **bei Neustadt in Sachsen, Bischofsberda** (OS 17) 1 S.  
 8. — **bei Mittweida, Oberlichtenau** (SW 30)  $\frac{1}{2}$  N.  
**Ottensagen, Löwenhagen** 1 O, **Lindonau**  $\frac{1}{2}$  W. (PO 52 u. 53).  
**Ottensheim, Nieder-, u. Ober-, Löbau** (SO 23)  $\frac{1}{2}$  S.  
**Ottenshausen, Wilferdingen** (Ba 145) 1 S.  
 — **Driburg** (WF 39) 2 $\frac{1}{2}$  N.  
 — **Saarbrücken** (Sa 5)  $\frac{1}{2}$  W.  
 — **Emmenbrücke** (SC 1, 24) 2 $\frac{1}{2}$  NO.  
**Ottensheim, Dinglingen** (Ha 31) 1 NW.  
**Ottenshöfen, Achern** (Ba 24) 1 $\frac{1}{2}$  SO.  
**Ottensen, Lindhorst** (Ha 44)  $\frac{1}{2}$  W.  
 — **Altona** (AK 1)  $\frac{1}{2}$  W.  
**Ottensheim, Fl., u. Linz** (KE 64) 1 $\frac{1}{2}$  NW.  
**Ottenslein, Fl., u. Holzminden** (WF 43, Ba 1) 2 $\frac{1}{2}$  N, **Vorwohle** (Bs 3) 3 $\frac{1}{2}$  NW.  
 — **in Westfalen, Stadt, u. Rheine** (Ha 64, WF 24) 5 $\frac{1}{2}$  SW, **Münster** (WF 20) 7 NW, **Wesel** (KM 38) 7 $\frac{1}{2}$  NO.  
**Ottcherab, Ober-, u. Unter-, Neufahrn** bei **Ergoldsbach** (ByO 13) 1 $\frac{1}{2}$  SW.  
 — **Nieder-, u. Ober-, Schajdt** (Pf 42) 1 NW.

**Otterberg, Stadt, u. Kaiserslautern** (PfG 1) 1 N.  
**Ottering, Landshut** (ByO 10) 3 $\frac{1}{2}$  SO.  
**Otterhof, Sauerlach** (ByS 10)  $\frac{1}{2}$  N.  
**Otterlöcher, Stadt, u. T Glückstadt** (EG 1) 5 SW, **Gesteemünde** (Ha 40) 8 NO, **Hamburg** (Ha 17) 12 SW.  
**Ottstrahlen, Neustadt a. N.** (Ha 23)  $\frac{1}{2}$  O.  
**Otttersberg** (KM 79), **Fl., u. Achim** (Ha 2)  $\frac{1}{2}$  NO.  
**Otttersdorf, Rastatt** (Ha 18)  $\frac{1}{2}$  W.  
**Otttershausen, Lohhof** (ByO 4)  $\frac{1}{2}$  NW.  
**Otttersheim, Gernersheim** (Pf 33) 1 $\frac{1}{2}$  SW  
 — **Monshelm** (HL 39) 1 W.  
**Ottterskirchen, Vilshofen** (ByO 55) 1 SO.  
**Otttersleben, Gr.- u. Kl., Zuckerrfabr., Magdeburg**  $\frac{1}{2}$  SW, **Langenweddingen** 1 $\frac{1}{2}$  NO. (MH 1) 1 SW.  
**Ottterstadt, Speyer** (Pf 29) 1 N.  
**Ottterstedt, Achim** (Ha 32) 2 NO.  
 — **Wasserthalen** (Nordh.-Erf. 6),  $\frac{1}{2}$  N.  
**Otterthal, Plogwitz** (OeSt 27) 1 $\frac{1}{2}$  SW.  
**Otterweler, Pf., Bühl** (Ba 22)  $\frac{1}{2}$  SW.  
**Ottersheim, Borna** 1 $\frac{1}{2}$  NO, **Grimma** 1 $\frac{1}{2}$  SW, **Nannhof** 1 SW. (SW 93, LD 23 u. 21).  
**Ottitz, Mittel-, Ratibor** (Wü 5)  $\frac{1}{2}$  SW.  
 — **Neu-, Ratibor**  $\frac{1}{2}$  SW.  
 — **Nieder-, Ratibor**  $\frac{1}{2}$  SW.  
 — **Ober-, Ratibor**  $\frac{1}{2}$  SW.  
**Ottlaka, Ketyghaza** (Ts 34) 1 $\frac{1}{2}$  SO.  
**Ottlan, Czerwik** (PO 32) 3 $\frac{1}{2}$  SO.  
**Ottleben, Wegersleben**  $\frac{1}{2}$  N, **Oschersleben** 1 $\frac{1}{2}$  NW. (Bs 19 u. 20).  
**Ottmachan, Stadt, u. Selsa** (SB 1) 1 $\frac{1}{2}$  W, **Frukenstein** in **Schwaben** (BF 11)  $\frac{1}{2}$  SO.  
**Ottmarisch, Klagenfurt** (OeSt 166) 1 NO.  
**Ottmaring, Osterhofen** (ByO 53)  $\frac{1}{2}$  NW.  
 — **Sierhof** (ByS 117)  $\frac{1}{2}$  NO.  
**Ottmarshochhof, u. Rinkendorf** (Wf 18) 1 $\frac{1}{2}$  W.  
**Ottmarshausen, Ober-, u. Unter-, Bobingen**  $\frac{1}{2}$  SO, **Westheim** 1 $\frac{1}{2}$  N. (ByS 24 u. 16).  
**Ottmuschow, Tworog** (RO 10)  $\frac{1}{2}$  SW.  
**Ottmuth, Gogolin** (OS 11)  $\frac{1}{2}$  W.  
**Ottmann, Aitnang** (KE 35) 1 $\frac{1}{2}$  NW.  
**Ottobersgr., Stadt, u. Memmingen** (ByS 213) 1 $\frac{1}{2}$  SO.  
**Otok, Gross-, Adelsberg** (OeSt 80)  $\frac{1}{2}$  NW.  
 — **Laibach** (OeSt 76) 5 $\frac{1}{2}$  W.  
**Ottorowo, Schultz** (PO 65)  $\frac{1}{2}$  W.  
**Ottoschwanden, Keuzingen** (Ba 35) 3 SO.  
**Ottstedt** am **Berge, Weimar** (Th 10) 1 $\frac{1}{2}$  SO.  
**Ottweiler, Klein-, Exzbach** (Pf 1)  $\frac{1}{2}$  O.  
*Siehe dagegen Station Ottweiler der Rhein-Nahrb. 44.*  
**Ottwitz, Brosiau** (BF 1, OS 1) 1 O.  
**Ottynowice, Chodorow** (LCJ 7)  $\frac{1}{2}$  NW.  
 — **Ottuz** siehe **MP 11.**  
**Otze, Ehlershausen**  $\frac{1}{2}$  S, **Burgdorf**  $\frac{1}{2}$  N. (Ha 5 u. 4).  
**Otzeuhausen, Eisenhütte, Türkismühle** (Sa 42) 1 $\frac{1}{2}$  NW.  
**Otzing, Plattig** (ByO 51) 1 SW.  
**Otzling, Siedel, Oldenburg** 4 $\frac{1}{2}$  NO, **Veegesch** 3 $\frac{1}{2}$  NW. (O 1 u. 18).  
**Orelhino, Magdeburg** (ML u. MH 1) 3 $\frac{1}{2}$  W.  
**Orenhausen, Hoxter** (WF 42)  $\frac{1}{2}$  W.  
**Orrerath, u. Mulheim a. Rh.** (dM 100 u. KM 3) 2 $\frac{1}{2}$  SO.  
**Overhagen, Beunighausen** (H' WF 11)  $\frac{1}{2}$  NO.  
**Oversee, Tarp** (Sü 8)  $\frac{1}{2}$  NO.  
**Overulden, Landen** (AM 19)  $\frac{1}{2}$  NW.  
**Owen, Stadt, u. T Kirchheim** unter **Teck** (Wü 153)  $\frac{1}{2}$  S.  
**Owingen, Fl., Stechach** (ByS 192) 2 SO.  
**Owinsk, Fl., Posen** (OS 48) 1 $\frac{1}{2}$  NO.  
**Owischheim, Ober-, Fl., Heidelsheim**  $\frac{1}{2}$  NO.  
 — **Unter-, Heidelsheim**  $\frac{1}{2}$  NO. (Wü 2).  
**Oxhöft, Neufahrwasser** (PO 75) 2 $\frac{1}{2}$  NW.  
**Oyas, (ojas), Liegnitz** 1 SO, **Neuhof**  $\frac{1}{2}$  NO. (BF 28 u. 21).  
**Oybin, Zittau** (NO 33) 1 SW.  
**Oyeczynow, Samter** (OS 50) 2 O.  
**Oyle, Nienburg** (Ha 26)  $\frac{1}{2}$  W.  
**Oyten, Achim** (Ha 32)  $\frac{1}{2}$  N.  
**Oyterdam, Sebaldsbrück** (Ha 33)  $\frac{1}{2}$  O.  
**Ozd, Eisenerk, Kiss-Terrasse** (UN 13) 8 NO.  
**Ozora, Fl., Lepeny** (OeSt 126) 4 Meilen.

P.

**Paaren, Nauen** (BH 4) 1 $\frac{1}{2}$  NO.  
**Paarstein, Angermünde** (HSt 6) 1 $\frac{1}{2}$  SO.  
**Pabehn, Stallupönen** (PO 62) 5 SO.  
 — **Stallupönen** (PO 62) 2 W.  
**Pabstorf, Jerxheim** (Bs 17)  $\frac{1}{2}$  SO.  
 — **Königsitz**  $\frac{1}{2}$  SO, **Krippen** (Schandau)  $\frac{1}{2}$  W. (SO 8 u. 9).

**Pabsteltzen, Oelsnitz** (SW 78) 1 $\frac{1}{2}$  S.  
**Pacelitz, Turnau** (SNV 17 u. TKP 12)  $\frac{1}{2}$  NW.  
**Pachern, Aisenau, Scheiffing** (KR 28)  $\frac{1}{2}$  NW.  
**Pachholz, Salurn** (OeSt 207)  $\frac{1}{2}$  W.  
**Pachhausen, Braunsberg** (PO 44) 3 SO.  
**Pacsia** 1. **Ungarn, St. Mihaly** (OeSt 208)  $\frac{1}{2}$  SO.

**Pade, u. Gr. Kikida** (OeSt 214) 4 W.  
**Padersberg, St. Gaurhausen** (Na 14)  $\frac{1}{2}$  SO.  
**Padoch, Divacca** (OeSt 84) 3.  
**Padingbüttel, Gesteemünde** (Ha 40) 2 $\frac{1}{2}$  N.  
**Padrü, Eisenhammer, Rokitzan** (RW 11)  $\frac{1}{2}$  SO.  
**Paetschow, Züssow** (BSt 56) 1 $\frac{1}{2}$  W.

**Pätz**, Königs-Wusthanschen (Bf 3) 1/4 S, **Pätz**, Angermünde (Bst 6) 1/4 S, **Paffendorf** bei Berghelm, Horreu (Lth 10) 1/2 NW.

**Pagellenen**, Insteburg (Bf 58, Tl 4) 1 N, **Pahlitzsch**, Borsdorf H<sup>1</sup> (LD 2) 1/4 N.

**Pahlowitz**, Liegnitz (BF 24, NM 33) 3/4 SW, **Painten** (Pöintn), **Fl.**, **U**tlaschitz, Rogensburg (Byo 22) 3 W.

**Pakardorf**, Ronneburg (SW 87) 1/2 SO.

**Paka**, Alt-, **Paka** (Oest 105) 1/2 SO, — **Neu-**, (SNV 12), **Stadt**, **u** **Paka** (Oest 105) 3/4 SO, **Falgendorf** (SNV 11) 1/2 SW.

**Pakainschken**, Trakohen (PO 61) 2 S, **Pakony**, Cilo (Oest 98) 1/2 SO.

**Pakose**, **Stadt**, **u** **Bromberg** (PO 27) 5 S, **Pakozd** 1. Ungaru, Dinyes (Oest 84) 1/2 S, **Pakrae** 1. Slavonien, **Stadt**, **u** **T Kotlori** (Oest 117) 18 SO.

**Pake**, **proj. Stat.**, **Fl.**, **u** **Pest** (Oest 95) 12 SW, **Stuhlweissenburg** (Oest 128) 9 SO.

**Pal**, **Major**, Lepeny (Oest 126) 3.

— **Sz.**, **Sz**, **Miklos** (Oest 68) 2 O.

**Palanka**, Weisskirchen (Oest 126) 1/2 SW. a. d. **Donau**, **Fl.**, **u** **Szegedin** (Oest 110) 15 SW.

**Palaje** i. **Krain**, **St. Peter** (Oest 82) 1/2 S, **Palenberg**, **Fl.** (Bf 6) Göttenkirchen 1/2 S, **Palenburger** i. N. (Bf 5) 2 O.

**Pallersdorf**, Strass-Sommerin (Oest 66) 1 NO.

**Pallowitz**, Orzschke (Wi 23) 1/4 SW.

**Palma nuova**, **Stadt**, **u** **T Sagrado** (Oest 174) 1/4 NW.

**Palmbach**, Darlach (Ba 13) 3/4 SO.

**Palmerstein**, Euskirchen (Rh 22) 3/4 SO.

**Palota**, **u** **Moha** 2 SW, **Stuhlweissenburg** 3 W (Oest 126) u. 126, **Stuhlweissenburg** *Sich* *dagegen* *Station* *Palota* *Oest* 94.

**Palotas**, Szanto (UN 11) 1/2 NW.

**Paltschau**, Dirschau (PO 34) 1/2 NO.

**Pal-Télez**, Szanto (UN 11) 1/4 NW.

**Pama**, Zurdorf (Oest 65) 2 1/2 N.

**Pamumern**, Wolnitnick (PO 46) 1/2 SW.

**Pamulin**, Arnsvalde (OS 57) 1/4 NO.

**Pampun**, Gr. u. Kl., Schwarzeneck (Bf 21) 3/4 NO.

**Pampulz**, Brieg (NB 8, OS 5) 2 S.

**Pampow** i. Pommern, Löcknitz (Bst 62) 1/4 N. — i. Mecklenburg, Tetow (FF 3) 1/2 SO.

**Pancova** (Pancsova), **Stadt**, **u** **T Bazias** (Oest 127) 6 NW, **Siseck** (Oest 151) 45 SO.

**Pand**, Pils (Oest 100) 1/2 N.

**Pangritz**, Elbing (PO 39) 1/2 W.

**Pangrodz**, Nakel (PO 26) 3 SW.

**Paniow**, Gross-, Orzschke (Wi 23) 3/4 N.

**Pankin**, Gr. u. Kl., Belgard (Bst 21) 1/2 N. **u** **Conitz** (Bf 2) 2 1/2 W.

**Pankota**, **Fl.**, **u** **Kurtice** 4 SO, **Arad** 4 NO. (Cs 36 u. 37).

**Pankow**, Berlin (Bst 1) 3/4 N.

**Pankratz**, Grottau 1 S, **Kratzau** 1/4 W. (SO 31 u. 36).

**Pankrazsche**, Kohlum., Nürschau (Bf 6) 1/2 N.

**Pannschelde**, Kolscheldt (Bf 4) 1/4 W.

**Pannwitz**, Bischofswerda (SO 17) 1/4 NO. — bei Königswartha, Bantzen (SO 20) 1/2 N.

**Panschwitz**, **u** **Bischofswerda** (SO 17) 1/2 N., **Bantzen** (SO 20) 2 NW.

**Pansdorf**, Liegnitz (BF 23, NM 33) 1/2 NW.

**Pansfelde**, Ballenstedt (MH 40) 1 S.

**Pansin**, Stargard 1, Pommern (Bst 14) 1/2 NO.

**Panshen**, Liegnitz (BF 23, NM 33) 1/2 N.

**Panthenau**, Haynau 1 SO, **Liegnitz** 1/2 NW. (NM 31 u. 32).

**Panzeria**, Lab., 1/2 NO, **Schivolben** 1/4 S. (Bst 18 u. 19).

**Panzing**, Landshut (Byo 10) 5 SO.

**Panzkau**, Nennmarkt (NM 36) 2 SW.

**Papa**, **Fl.**, **u** **T Raab** (Oest 69) 4 SW.

**Paparinz**, Torosopol (PO 29) 3/2 SO.

**Papan**, Thorn (PO 67) 1 NO.

**Papenneck**, Pasowalk (Bst 50) 1/4 O.

**Papendorf**, Pasowalk (Bst 50) 1/4 SW.

**Papitz** bei Cottbus, Vetschau (Bf 8) 1/4 O. — **Schkeuditz** (ML 13) 1/2 SO.

**Paplanen**, Norkitten (PO 57) 1 N.

**Papluken**, Wolnitnick (PO 46) 1/4 N.

**Papowo**, Torosopol (PO 29) 3 SO.

**Pappendorf**, Hainichen (SO 57) 1/2 NO, **Kosswein** (LD 20) 3/4 S.

**Pappenheim**, (Hb 349) **Stadt**, **u** **Harburg** i. Schwaben (Bst 32) 4 NO, **Gunzenhausen** (Bst 39) 37 SO, **Wassertrudingen** (Hb 37) 37 SO, **Pleinfeld** (Hb 41) 2 S.

**Pappkürned**, Wartberg (Oest 78) 3/4 SO.

**Paprotzan**, Hottleue., Nondza (Wi 4) 2 O.

**Parád**, **Badort**, Kiss-Terezna (UN 13) 2/4 SO, **Paraulenkungen**, Norkitten (PO 57) 1/2 SO.

**Paradies**, Sosst (Wf 13 u. Bf 56) 3/4 SW.

**Parchain**, Haynau (NM 31) 3 S.

— bei Magdeburg, Burg (Bf 13) 1 N.

**Parcheu**, Bodenbach (Oest 42) 1/4 O.

— **Gentlin** (Bf 11) 1 SW, **Gäsen** (Bf 12) 1/2 NO.

**Parchein**, **Stadt**, **u** **T Ludwigslau** (Bf 15) 3 SW, **Blamberg** (Mk 6) 6 1/2 SO, **Schwier** (Mk 9) 5 1/2 SO, **Gästrow** (FF 1, Mk 12) 7 1/4 SW.

**Parchwitz**, **Stadt**, **u** **T Liegnitz** 2 1/4 NO, **Spitteldorf** 1 N. (NM 33 u. 34).

**Pardany** (Bardany), **Fl.**, **u** **Temesvar** (Oest 119) 4 SW, **Saagh** (Oest 120) 3 1/2 SW, **Gyertyanos** 4 S. (Oest 117).

**Parensen**, Nörten 1/4 S, **Göttingen** 1/4 N. (Hb 82 u. 84).

**Parenzo**, **Stadt**, **u** **T Trieste** (Oest 89) 6 1/2 SW.

**Parcy**, **u** **Güsen** (Bf 12) 1/2 N.

**Parzog**, Tantow (Bst 9) 1/4 O.

**Parzykau**, **Fl.**, **Gran-Nana** (Oest 88) 1/2 S.

**Parzentin**, Rostock (Mk 1) 1/2 W.

**Parstein**, Alten-, Parksteinhütten (Byo 74) 1/4 NO.

— **Fl.**, **Arkeithindöten** (Byo 74) 7/4 O., **Nordtitz** 1 W. (Byo 81) 1 W.

**Parstetten**, Straubing (Byo 47) 3/4 NO.

**Parlin**, Teresopol (PO 20) 1/2 SW.

**Parnehen**, Wehlau (PO 55) 2 NO.

**Parnik**, Bohm.-Trübau (Oest 11) 1/4 N.

**Parnow**, Coslin (Bst 24) 1/4 SW.

**Parnsberg**, **Fl.**, **u** **Rogensburg** 5/4 NW, **Amberg** 6 1/4 SW. (Byo 22 u. 32).

**Parsohu**, Simonsdorf (PO 35) 1/4 N.

**Parsohn**, Kapfenberg (Oest 30) 3/4 SW.

**Parshin**, Trautmann (SNV 28) 1/2 NO.

**Parson**, Corlin (Bst 41) 1/4 NO.

**Parthenheim**, **Fl.**, **Mainz** 2 SW, **Ingelheim** 1/4 SW. (Hf 11 u. 15).

**Partenkirchen**, **proj. Stat.**, **u** **Polissenburg** (Bst 199) 5 S.

**Partelhen**, Wolnitnick (PO 46) 1/2 SW.

**Partos**, Deltia (Oest 122) 1 S.

**Partschowitz**, **Hatteneck**, Rybnik (Wi 20) 1/2 SW.

**Partschwin**, Judschon (PO 59) 1/4 N.

**Pasching**, Hürsching (KE 29) 1/2 N.

**Paschkenwitz** (Paschkewitz), **Senebitz** (OS 33) 1/2 O.

**Paschkowitz**, Oschatz (LD 9) 1/2 SO.

**Paschleben**, Gross-, Cöthen (MH 7) 1/2 NW. — **Klein-**, Cöthen 1 NW, **Biendorf** 1/2 NO. (MH 7 u. 35).

**Paschke**, Stanislan (LCJ 13) 1/2 N.

**Paskeu**, Zernberg (GCL 29, LCJ 71) 1/2 SW.

**Paskau**, **Fl.**, **u** **Schönbrunn** 1/2 SO, **Mähr.** **Ostrau** 1/4 S. (KFN 25 u. 26).

**Pass**, Grottau (SO 34) 1/4 S.

**Passall**, **Fl.**, **u** **Mixnitz** 1 O., **Frohndöten** 1/2 NO. (Oest 42 u. 43).

**Passarge**, Alt- u. Neu-, Brankarsburg (PO 14) 3/4 NW.

**Passarino**, Codropio (Ober-Ital. 16) 3/4 SO.

**Passau** (Hst 21), **Passau** (Byo 58, KE 54) 1/2 S.

**Passenheim**, **Stadt**, **u** **Bartenstein** (Oest 15) 9 S.

**Passentin**, Gr.-Kambin (Bst 20) 1/2 S.

**Passin**, Lutzow (Mk 3) 3/4 N.

**Pastow**, Rostock (Mk 1) 3/4 O.

**Patalaza**, Raab loco (Oest 69).

**Patak**, Saros-, **Fl.**, **u** **Tokay** (Ts 17) 3/2 NO.

**Pataleon**, St. Valentin (KE 24, KR 1) 1 NO.

**Pataun**, Raab (Oest 69) 1/2 SO.

**Pataun**, **Fl.**, **u** **Villach** (Oest 171, KR 39) 2 NW.

**Patersberg**, St. Guarshansen (Na 14) 1/4 NO.

**Patersort**, Ludwigsort (PO 47) 1/2 NO.

**Paterswalde**, Wehlau (PO 55) 1/2 S.

**Patherdorf**, Obernick (OS 34) 1/4 W.

**Patka**, Raab (Oest 69) 2 S.

**Patrauken**, Kobbelsude (PO 48) 1/2 SW.

**Patschin**, Giewitz (OS 17) 2 N.

**Patschke** i. Schlesien, **Stadt**, **u** **T Frankenstein** (Bf 11) 3 SO, **Neisse** (NB 1) 3 1/2 W.

**Pattendorf**, Nonfaher bei Ergoldsbach 1/4 W., **Landshut** 3 N. (Byo 13 u. 10).

**Pattensen**, **Stadt**, **u** **Rothon** (Ha 73) 3/4 SW. — **u** **Stolle** 1 S., **Winsen** 1/4 W. (Ha 16 u. 15).

**Patzau** (Pacor), **Stadt**, **u** **Badwies** (KFJ 23) 1/2 W., **Prag** (Bst 22) 1/2 SO.

**Patzsch**, **Stadt**, **u** **Königsgrätz** (SNV 3)

**Paul**, Stl., **Cilly** (Oest 64) 2 1/2 W.

— **Fl.**, **Unter-Draburg** (Oest 161) 2 1/2 NW.

**Pauliau**, Nakel (PO 26) 1/4 S.

**Paulik**, **u** **Versce** (Oest 124) 3/4 SW. — **PH** (St 3), **Gyorok** (81) 2 0 0.

**Paulsdorf**, Alt- u. Neu-, **Reichenberg** in **Böhmen** (SO 38, SNV 22) 1/4 NW. — **Wendisch-**, **Löbau** (SO 23) 3/4 NO. — **Deutsch-**, **Reichenbach** (SO 25) 1/2 SO, **Görlitz** (SO 27, BG 15) 1/2 SW.

**Paulstern**, **Ogganville**, Berlin (Bf 11) 1/2 W.

**Pausa Stadt**, **u** **Mchlthore** (1/4) 1/2 NW, **Pausa bei Saarn**, **Seegefeld** (1/4) NW, **Saarn** (1/2) NO. (Bf 3 u. 4).

**Pawlitz**, **Riesa** (LD 11) 0 3 S.

**Pawlow** (Fawlow), **Muglitz** (Oest 46) 3/4 SW.

**Pawelze**, Stanislan (LCJ 13) 1/4 W.

**Pawelau**, Gollendorf (OS 35) 2 SO.

**Pawlan**, Katibor (Wi 5) 1/4 W.

**Pawlowitz** 1. Mahren, **u** **T Saiz** (KFN 50) 1/2 NO. — **Pawlow-Lissa** (OS 40) 1/4 O.

**Pawlowo**, Biadolzio (PO 24) 3/2 SO.

**Payerne** (Poterlingen), **Stadt**, **u** **Bern** (St 1, 39) 9 SW.

**Pazmand**, Nyok (Oest 130) 1 SW.

**Pazua**, **Szt.**, **Gr.-Kikinda** (Oest 114) 16 S.

**Pecek**, **Podiebrad** (Oest 23) unum.

**Peck**, **Godesberg** (Rh 113) 3/4 SW.

**Peckau**, Magdeburg (ML u. MH 1) 1 SO.

**Peckel**, **Partschin**, **Partschin** (Byo 74) 1/4 S.

**Peckelsgrün**, **Langenfeld** (SW 72) 1/2 SO.

**Peckatel**, **Schwerin** (Mk 9) 1/2 SO.

**Peckelsheim**, **Stadt**, **u** **Bonenburg** (Wf 2) 1 NO, **Wilhelmsbad** (Hf 4) 1/4 SO, **Brakel** (Wf 40) 2/4 SW.

**Peconegg**, **Cilli** (Oest 64) 3/4 W.

**Pees**, **Uj.**, **Stadt**, **u** **Temesvar** 2 1/2 SW, **Saugh** 1/4 SW. (Oest 119 u. 120).

**Peetoh**, **Partschin**, **Partschin**, **Arad** (Ts 37, St 1) 2 1/2 W.

**Pečvár**, **Fl.**, **u** **Ueszög** (Fünfkirchen) (MF 6) 2 1/2 NO.

**Peceznizyn**, **Fl.**, **Kolomoa** (LCJ 16) 1 SW.

**Pečeni**, **Stadt**, **u** **Triest** (Oest 80) 8 SO.

**Peemündene**, **Wolgast** (Bf 61) 1/4 O.

**Péer** (Per), **Raab** (Oest 69) 2 SO.

**Peetzten**, **Blückeburg** (Ha 47) 1/2 SW.

**Peetz**, **Stadt**, **u** **Kunitzsch** (SNV 4) 1 1/2 W, **Th** (Th 27) 2 NO, **Leipzig** (LD 1, S W 1) 2 1/2 SW.

*Sich* *dagegen* *Station* *Peggau* *Oest* 44.

**Pegelow**, **Trampe** (Bst 15) 3/4 SW, **Stargard** 1 Pommern (Bst 14) 1 NO.

**Pegwitz**, **Stadt**, **u** **Bayreuth** 3 SW, **Amberg** 6 NW. (Byo 80 u. 32).

**Peilnitz**, **Woldenberg** (Bf 12) W, **Friedeberg** 2 1/2 S. (OS 55 u. PO 16)

**Peilschen**, **Czerwisk** (PO 32) 1/2 NO.

**Pellau**, **Ober**, **Gudenfrey** (Bf 12) 1/4 N.

**Pellenstein** i. d. **Steiermark**, **Fl.**, **Pölktschach** (Oest 60) 4 SO.

**Peilstein**, **Fl.**, **u** **Linz** (KE 64) 6 NW.

**Peiperz**, **Bodenbach** (Oest 42) 1/4 NW.

**Peisching**, **Neunkirchen** (Oest 24) 3/4 O.

**Peiskera**, **Ohlan** (OS 4) 1/4 W.

**Peiskersdorf**, **Faubrick** 3/4 S, **Reichenbach** 1 S. (OS 55 u. Wf 14 u. 13).

**Pelkretschau**, **Stadt**, **u** **Gleiwitz** 2 N., **Keltch** 3 SO. (OS 17, RO 9).

**Peissen**, **Ober-** u. **Unter-**, **Beraburg** (MH 32) 3/4 S.

**Peisterwitz**, **Ohlan** (OS 4) 1 NO.

**Peitz**, (Hb 20) **Tuchfabr.**, **Stadt**, **u** **T Cottbus** (Bf 9) 1/4 NO, **Guben** (NM 17) 3 1/2 SW.

**Peitzkofen**, **Strasskirchen** (Byo 49) 1/4 SW.

**Peitzsch**, **Liebstadt** (SNV 13) 1 SW.

**Pel**, **Alto**, **Kouhland** (Oest 55) 3 1/2 N.

**Pel**, **Nagz**, **Kotegyhaza** (Ts 34) 2 1/2 NO.

**Pelchow**, **Eisenbort** (SNV 15) 3/4 S.

**Pelteschan**, **Tarnau** (SNV 15, TK 12) 1/4 SO.

**Pelkum**, **Itam** (Bf 95, KM 21, Wf 15) 1/2 SW.

**Pellen**, **Helligenbort** (PO 45) 2 1/2 SO.

**Pellendorf** (Oest 56), **Himberg** (Oest 57) 1/2 N.

**Pellenzungen**, **Insteburg** (PO 58, Tl 4) 1 NO.

**Pellestrina**, **Venedig** (Ob-Ital 1, 19) 2 SW.

**Pellizingen**, **Wiltzingen** (Sa 20) 1 NO.

**Pelunken**, **Daunzig**, (PO 74) 2 NW.

**Pelzin**, **Anklam** (Bst 55) 3/4 S.

**Pempelfort**, **Vorstadt** von **Düsseldorf** (KM 7, Bf 29) 1/2 NO.

**Penig**, **Stadt**, **u** **T Altenburg** 1/4 SO, **Chemnitz** 1/4 NW. (SW 6 u. 29).

**Penken**, **Kobbelsude** (PO 48) 2/4 SO.

**Penkendorf**, **Schlesien**, **Saarn** (Bf 6) 3/4 S.

**Penkon** (Pencun), **Stadt**, **u** **Tantow** (Bf 9) 1/4 NW.

**Pennighüttel**, Osterholz-Scharmbeck (Ha 3)  $\frac{1}{2}$  N.  
**Penz**,  $\heartsuit$  Schulitz (PO 65) 2 NO.  
**Penskow**, Kranz (PO 19) 1 SO.  
**Pentling**, Bodenwöhr (By 60)  $\frac{1}{2}$  NO.  
**Pentrap**, Greven (WF 21) 1 N.  
**Penz**, Waitzen (OeSt 92)  $\frac{1}{2}$  N.  
**Penzlin**, Blankenb. (Mk 6)  $\frac{3}{4}$  SO.  
**Penzlin, Stadt**,  $\heartsuit$  Neubrandenburg (FF 7) 2 SW.  
**Penzling**, Osterhofen (ByO 53)  $\frac{1}{2}$  W.  
**Penzlerdorf**, Spießfeld. (OeSt 55) 1 NO.  
**Perscholdorf, Pfl.** (OeSt 8),  $\heartsuit$  Lüssing 3 S, Brunn  $\frac{1}{2}$  N. (OeSt 7, 9).  
**Persching**, Wildon (OeSt 51) 2.  
**Persdöhl** i. Mecklenburg, Brahlendorf (Bil 18) 2 NO.  
**Pesed**, Sellye (OeSt 81)  $\frac{3}{4}$  SW.  
**Pesemarton**, Lepeny (OeSt 126) 2 N.  
**Perezow**, Kolomoj (LČJ 16) 1 O.  
**Perez, Fl.**,  $\heartsuit$  Enns  $\frac{1}{2}$  NO, Lintz  $\frac{3}{4}$  SO, Oberndorf  $\frac{2}{3}$  SO, (KE 25, 64 u. 66).  
**Pergine** (Bersine), **Fl.**,  $\heartsuit$  T. Trident (OeSt 210)  $\frac{1}{2}$  O.  
**Pertizsch**, Posthausen (LD 3)  $\frac{3}{4}$  N.  
**Pertjomas, Stadt**,  $\heartsuit$  Hatzfeld (OeSt 116) 4 NO, Tomesvar (OeSt 119) 5 NW, Arad (Ts 37, Si 1) 6 SW, Gr-Kikinda (OeSt 114) 7 NO.  
**Perttalen**, Gumbinnen (PO 60) 1 SO.  
**Pertkann**, Gelselhöring (ByO 16)  $\frac{2}{3}$  NO.  
**Pertkata**, Nyek (OeSt 130)  $\frac{2}{3}$  O.  
**Pertkozova**, Dutta (OeSt 123) 1 SO.  
**Pertkove**, Moravitz (OeSt 123) 1 N.  
**Pertkulken**, Tappian (PO 54)  $\frac{2}{3}$  N.  
**Pertl**, Ober- u. Nieder-,  $\heartsuit$  T. Benrig-Naarburg 3 SW, Mettlach  $\frac{2}{3}$  W, Merzig  $\frac{3}{4}$  NW, (Sa 19, 17, 16).  
**Pertsch**, Mänchen (ByO 1) 1 SO.  
**Pertleber**, **Stadt**,  $\heartsuit$  T. Wilsenack 2 NW, Wittenberge  $\frac{1}{2}$  NO, (Hil 10 u. 11).  
**Pertleventh, Fl.**,  $\heartsuit$  Passau (ByO 58, KE 54)  $\frac{2}{3}$  N.  
**Pertmoos**, Wörgl (OeSt 180) 1.  
**Pertlowe**, Baratzyn (LČJ 10) 1 SO.  
**Pertmani**,  $\heartsuit$  St. Peter (OeSt 82) 6 SO.  
**Perna**, Brandois (OeSt 13)  $\frac{1}{2}$  SO.  
**Perna**, Steinmanger (OeSt 102) 2.  
**Perna**, *Sperdingerische Perna* (OeSt 415).  
**Perpelken**, Lindenau  $\frac{2}{3}$  NO, Tappian 2 NO. (PO 53 u. 54).  
**Perscheld**, Oberwesol (Rh 56) 1 SW.  
**Perschen**, Nabburg (ByO 69)  $\frac{1}{2}$  N.  
**Persenbeug, Fl.**,  $\heartsuit$  Kammelbach (KE 18)  $\frac{1}{2}$  NW.  
**Pertisan**, Jenbach (OeSt 183) 1.  
**Pertschhofen** (Berthelshofen) *Waffenhammer*, Nabburg (ByO 69) 1 O.  
**Pertutz**, Lobowitz (OeSt 38)  $\frac{3}{4}$  SW.  
**Pertwitten**, Korbheibade (PO 48)  $\frac{2}{3}$  SW.  
**Pery** (Budrich), Biel (SC 1, 56) 8 Kil.  
**Pescenica**, Lekonik (OeSt 150)  $\frac{1}{2}$  W.  
**Pesch**, Cöln  $\frac{1}{2}$  NW, Longersch  $\frac{1}{4}$  W. (Rh 13 u. 61).  
**Peschowna**, Mokrin (OeSt 133)  $\frac{1}{2}$  SW.  
**Peschrecken**, Stappänen (PO 62)  $\frac{1}{2}$  O.  
**Peschendorff**, Hadersleben (MH 5)  $\frac{1}{2}$  N.  
**Pessin**, Paulinena (BH 5)  $\frac{3}{4}$  SW.  
**Pest**, Neu-, **Fl.**,  $\heartsuit$  T. Pest 1 N, Palota  $\frac{1}{4}$  W. (OeSt 95 u. 94).  
**Pesterwitz**, Dresden (SO 1, LD 20)  $\frac{1}{2}$  S.  
**Pestina**, Marienburg (PO 36)  $\frac{2}{3}$  S.  
**Peszak**, Hatzfeld (OeSt 116)  $\frac{2}{3}$  N.  
**Petteline**, St. Peter (OeSt 82)  $\frac{1}{2}$  W.  
**Peter, St.** (Schleswig), Tönning (Sw 24)  $\frac{2}{3}$  W.  
<sup>1</sup> **Peter**,  $\heartsuit$  Burgwerck, Stockhausen (Na 38) 1 NW.  
<sup>2</sup> **St.**., Nürnberg (ByO 45)  $\frac{1}{2}$  SO.  
<sup>3</sup> **St.**., Kleinmünchen (KE 27)  $\frac{1}{2}$  N.  
<sup>4</sup> **St.**., Leoben (KE 52, OeSt 218) 1 NW.  
<sup>5</sup> **St.**., bei Graz, Pantigam (OeSt 49)  $\frac{1}{2}$  NO.  
<sup>6</sup> **St.**., Marburg an der Drau (OeSt 57)  $\frac{3}{4}$  SO.  
<sup>7</sup> **St.**., Pölsbach 4 SO, Videm 2 NO. (OeSt 80 u. 144).  
<sup>8</sup> **St.**., im Sauntale, Cilly (OeSt 64)  $\frac{1}{2}$  SW.  
<sup>9</sup> **St.**., *Fl.* Wieselberg (OeSt 67) 1 S.  
<sup>10</sup> **St.**., Neuhäusel  $\frac{1}{2}$  S, Perbete 2 W. (OeSt 85 u. 86).  
<sup>11</sup> **St.**., Miskolc (Ts 22) 2 SO.  
<sup>12</sup> **St.**., Neu-Szöny (OeSt 72, OeSt 141)  $\frac{1}{2}$  N.  
<sup>13</sup> **St.**., (bei Stuhlweissenburg), Martonvasar (OeSt 131) 1.  
<sup>14</sup> **St.**., bei Klagenfurt, Grafenstein (OeSt 165)  $\frac{1}{2}$  N.  
*Siehe dagegen die Station St. Peter (Krimin)*

*der Osterr. Südbahn 182 u. St. Peter (Osterr.) der Kaiserin Elisabeth-Bahn (29).*  
**Peterhilde** (Bergc.), Meochnich (Rh 24)  $\frac{1}{2}$  W.  
**Peterhida**, Babosca (OeSt 234)  $\frac{1}{2}$  S.  
**Peterl**, Puzta-Peterl (OeSt 107) 1 N.  
**Peterkau**, Altfeld (PO 37) 8 SO.  
**Petersberg**, Fulda (Bil 6)  $\frac{1}{4}$  O.  
 — Stamsdorf (ML 9) 1 W.  
<sup>1</sup> **Petersdorf**, Gross-,  $\heartsuit$  Steinmanger (OeSt 102) 3.  
<sup>2</sup> **Petersdorf** (OeSt 49)  $\frac{1}{2}$  SO.  
<sup>3</sup> **Petersdorf** (Ba 163) ca.  $\frac{1}{2}$  N.  
<sup>4</sup> **Petersdorf**, Warzmann, Reibnitz  $\frac{2}{3}$  S, Hirschberg 2 SW, Alt-Kennitz  $\frac{1}{2}$  SO. (NM 48, 49 u. 47).  
<sup>5</sup> **Petersdorf**, Haynan (NM 31)  $\frac{1}{2}$  SW.  
<sup>6</sup> **Petersdorf**, Breslan (NM 39, OS 1)  $\frac{1}{2}$  N.  
<sup>7</sup> **Petersdorf**, bei Sagan, Buchwald (NZ 6)  $\frac{1}{2}$  NO.  
<sup>8</sup> **Petersdorf**, Gleiwitz (OS 17)  $\frac{1}{2}$  SO.  
<sup>9</sup> **Petersdorf**, Gr.,  $\heartsuit$  Soran  $\frac{2}{3}$  SW.  
<sup>10</sup> **Petersdorf**, K.,  $\heartsuit$  Soran 2 SW. (NM 22).  
<sup>11</sup> **Petersdorf**, Briesen (NM 9)  $\frac{1}{2}$  NO.  
<sup>12</sup> **Petersdorf**, bei Parchwitz, Spittelendorf (NM 34)  $\frac{1}{4}$  S.  
<sup>13</sup> **Petersdorf**, in Böhmen (bei Gabel), Grottau  $\frac{1}{2}$  SW, Zittau  $\frac{1}{2}$  SW. (SO 34 u. 33).  
<sup>14</sup> **Petershagen**, Briesen (NM 9)  $\frac{1}{2}$  NO.  
<sup>1</sup> **Petersh.**, **Stadt**,  $\heartsuit$  Minden (Ha 48 u. KM 33)  $\frac{1}{2}$  N.  
<sup>2</sup> **Petersh.**,  $\heartsuit$  bei Alt-Landsberg, Strausberg (PO 3) 1 SW.  
<sup>3</sup> **Petersh.**, Casokw (BSt 8)  $\frac{1}{2}$  N.  
<sup>4</sup> **Petersh.**, Groiswald (BSt 57) 1 W.  
**Petershain**, Uhmansdorf  $\frac{1}{2}$  W, Görliitz  $\frac{2}{3}$  NW. (BG 14 u. 15).  
**Petershof**, Frankfurt a. O. (NM 11, PO 71) 1 NO.  
 — Zawadzki (RO 7)  $\frac{3}{4}$  N.  
**Peterskirchen**, Landshut (ByO 10)  $\frac{3}{4}$  SO.  
**Peterskirch**, Neuwid (Rh 51) 3 S.  
**Petersthal**, Heidelberg (Ba 3 n. 90)  $\frac{2}{3}$  NO.  
 — *Bodort*,  $\heartsuit$  Appenweiß  $\frac{2}{3}$  NO, Renchen 3 SO. (Ba 26, 25).  
**Peterswald**, Mähr.-Ostrian  $\frac{1}{2}$  O, Hruschau 1 SO. (KFN 26 u. 27).  
 —  $\heartsuit$  Bodenbach (OeSt 42)  $\frac{2}{3}$  W, Aussig (OeSt 40 u. A. 1) 2 NW, Pirna (SO 5)  $\frac{2}{3}$  S.  
**Peterswald**, T. Hohenstein  $\frac{1}{2}$  SW,  $\frac{1}{2}$  SW.  
**Peterswald**, Brannsb. (PO 44)  $\frac{2}{3}$  SO.  
 — Marienburg (PO 36) 2 NO.  
 — Paswalk (BSt 50) 1 SO.  
**Peterszeg**, Szil., Berettyó-Ujfalu (Ts 40) 1 NO.  
**Petrar**, St., St. Mihaly (OeSt 208) 1 O.  
**Petravasar, Stadt**,  $\heartsuit$  Kiss-Terone (UN 1) 3 SW.  
**Petravasar**, *proj. Station*, **Stadt**,  $\heartsuit$  T. Gr.-Kikinda (OeSt 114)  $\frac{1}{2}$  SW.  
<sup>1</sup> **Petrwitz** in Schlesien, Frankenstein (BF 11)  $\frac{1}{2}$  NW.  
<sup>2</sup> **P.** — **Pöln**., Schmolz (BF 2)  $\frac{3}{4}$  S.  
<sup>3</sup> **P.** — **Gross**.,  $\heartsuit$  bei Kostenblint, Cauth (BF 3)  $\frac{1}{2}$  W.  
<sup>4</sup> **P.** —  $\heartsuit$  bei Striegau, Saaran (BF 6)  $\frac{1}{4}$  W, Königszell (BF 7)  $\frac{1}{2}$  NO.  
<sup>5</sup> **P.** —  $\heartsuit$  bei Trobnitz, Obergk. (OS 34)  $\frac{2}{3}$  O.  
<sup>6</sup> **P.** — **Brechelsdorf**  $\frac{1}{2}$  S, Janer  $\frac{1}{4}$  W. (BF 21 u. 20).  
<sup>7</sup> **P.** — **Leobschütz** (Wi 10)  $\frac{1}{2}$  SW.  
 — **Lehn**., Neisse (NB 1) 2 SW.  
*Siehe dagegen die Station Petersitz der Wilhelmshahn (14).*  
**Petry**, Uellö 1 O, Monor 1 NO. (OeSt 98 u. 99).  
<sup>1</sup> **Petersitz** (Ba 169), Haasach (Ba 164) 4 SO.  
**Pethan**, Zittau (SO 33)  $\frac{1}{2}$  NW.  
**Petkann**, Emden (WF 38)  $\frac{1}{2}$  SO.  
**Pettkowcy**, Bursztyn (LČJ 10) 5 O.  
**Petri**, Kaniza (OeSt 109)  $\frac{1}{2}$  W.  
**Petrifikatschen**, Stallpönen (PO 62)  $\frac{1}{2}$  NO.  
**Petrikan**, Myslowitz (OS 28) 1 SW.  
**Petrina**, **Stadt**,  $\heartsuit$  T. Sissek (OeSt 151)  $\frac{1}{2}$  SW.  
<sup>1</sup> **Petrin**, Gr. u. Kl., Saagb  $\frac{2}{3}$  SW, Zoebly  $\frac{1}{2}$  NW. (OeSt 120 u. 121).  
**Petronelli**, Fl., Bruck a. L. (OeSt 63) 1 SW.  
**Petrovossello**,  $\heartsuit$  Gr.-Kikinda (OeSt 114) 4 S.  
**Petrovna**, Jazka (OeSt 150) 1 W.  
**Petrowitz**, Rätz (OeSt 4)  $\frac{1}{2}$  NO.  
**Petrowitz**, Schwadowitz (SNV 27)  $\frac{1}{2}$  NO.  
*Siehe dagegen Stat. Petrowitz KFN 29.*  
**Petrakowitz**,  $\heartsuit$  Kohlbergwerk, Annaberg in Schlesien (Wi 8) 1 W.  
**Petschan**, **Fl.**,  $\heartsuit$  Eger (ByO 87 u. ByS 23) 5 O.  
**Petschkan**, **Fl.**, Kolín (OeSt 22) 1 S.  
**Petschendorff**, Haynan (NM 31)  $\frac{1}{2}$  SO.  
**Pettelkau**, Braunsberg (PO 44)  $\frac{1}{2}$  S.

**Petebach**, **Fl.**,  $\heartsuit$  Wels  $\frac{1}{2}$  S, Lambach 3 SO. (KE 31 u. 33).  
**Peterwell**, Grosskarben (MW 20)  $\frac{1}{2}$  NW.  
**Peter**, Bialowe (PO 24)  $\frac{1}{2}$  NW.  
**Petskan, Stadt**,  $\heartsuit$  Falgendorf 1 SO, Mastig  $\frac{1}{2}$  W. (SNV 11 u. 10).  
**Petzkofen**, Sünching  $\frac{1}{4}$  NW, Moosham  $\frac{1}{2}$  SO. (ByO 17 u. 19).  
**Petzles**, Leipnitz (OeSt 53)  $\frac{3}{4}$  W.  
**Petzow**, Werder (BPM 7)  $\frac{1}{2}$  SW.  
**Petzernach, Stadt**,  $\heartsuit$  Linz 5 W, Griesskirchen 2 NW, Neumarkt  $\frac{1}{2}$  NO. (SE 64, 41 u. 48).  
**Petzsch**, **Fl.**,  $\heartsuit$  Emden (WF 38) 2 SW.  
**Pfäffikon**, i. Cant. Zürich, Uster (VS 3, 51) 1 NO, Kempthal (SN 2, 14) 2 S, Winterthur (SN 2, 13) 4 SO.  
 — Sursee (SC 1, 20) 2 NO, Aarau (SC 1, 13) 20 Kil.  
**Pfaffenbeerfluh**, Darmstadt (HL 24)  $\frac{3}{4}$  SO.  
**Pfaffenberg**, **Fl.**, Nieder-Lindhart (ByO 14)  $\frac{1}{2}$  W.  
<sup>1</sup> **Pfaffenberg** bei Rotenburg, Landshut (ByO 10)  $\frac{2}{3}$  NW.  
<sup>2</sup> **Pfaffenberg**, i. Böhmen, Bodenbach (OeSt 42)  $\frac{3}{4}$  SW.  
<sup>3</sup> **Pfaffenberg**,  $\heartsuit$  Fürstenwalde (NM 7) 2 SO.  
<sup>4</sup> **Pfaffenberg**,  $\heartsuit$  Schweidnitz  $\frac{1}{2}$  SO, Faulbrück  $\frac{1}{2}$  NO. (BF 16 u. 14).  
<sup>5</sup> **Pfaffenberg**,  $\heartsuit$  bei Schmiedeburg, Ruhbank (NM 53)  $\frac{1}{2}$  SW.  
<sup>6</sup> **Pfaffenberg**,  $\heartsuit$  U. Ober-, Görliitz (BG 15) 1 SW.  
<sup>7</sup> **Pfaffenberg**,  $\heartsuit$  Görliitz (BG 15)  $\frac{1}{2}$  SO, Lichtenau (NM 60)  $\frac{1}{2}$  W, Nicolausdorf (NM 59)  $\frac{1}{2}$  NO.  
<sup>8</sup> **Pfaffenberg**,  $\heartsuit$  Liegnitz (BF 23, NM 33)  $\frac{1}{2}$  NO.  
<sup>9</sup> **Pfaffenberg**,  $\heartsuit$  bei Striegau, Saaran (BF 6)  $\frac{1}{4}$  W.  
<sup>10</sup> **Pfaffenberg**,  $\heartsuit$  i. Sachsen, Königstein (SO 8)  $\frac{1}{4}$  S.  
<sup>11</sup> **Pfaffenberg**,  $\heartsuit$  Landsberg (Ba 16)  $\frac{1}{4}$  O.  
<sup>12</sup> **Pfaffenberg**,  $\heartsuit$  Biesdorf 1 SO, Cöthen  $\frac{1}{2}$  SW. (MH 33 u. 30).  
<sup>13</sup> **Pfaffenberg**,  $\heartsuit$  Coblenz (Rh 52)  $\frac{1}{2}$  SO, Horchheim (Rh 59)  $\frac{1}{2}$  NO.  
<sup>14</sup> **Pfaffenberg**,  $\heartsuit$  Horrom (Rh 10)  $\frac{1}{2}$  NW.  
**Pfaffenbrunn**, Herlasgrün (SW 13) ca.  $\frac{1}{2}$  O.  
**Pfaffenhausen**, **Fl.**,  $\heartsuit$  Schwabmünchen 3 SW, Mommigen  $\frac{3}{4}$  NO. (ByS 22 u. 213).  
**Pfaffenheck**, Hoppard (Kh 54)  $\frac{1}{2}$  W.  
**Pfaffenhofen** bei Kassl. Amberg  $\frac{2}{3}$  SW.  
**Herrschbach**,  $\heartsuit$  ByO 32 u. 40.  
<sup>1</sup> **Pfaffenhofen**,  $\heartsuit$  Günzburg (ByO 107)  $\frac{1}{2}$  SW.  
<sup>2</sup> **Pfaffenhofen**,  $\heartsuit$  bei Velden, Herrsbach (ByO 40) 2 NO.  
*Siehe dagegen Station Pfaffenhofen der ByS 240.*  
**Pfaffenreuth**, Windisch-Eschenbach (ByO 82)  $\frac{1}{2}$  SW.  
**Pfaffenroth**, Eittingen (Ba 15)  $\frac{1}{2}$  SO.  
**Pfaffenwabenheim**, Bingen (HL 18) 2 S.  
**Pfaffenweiler**, Donaueschingen (Ba 185)  $\frac{2}{3}$  N.  
 — Schallstadt  $\frac{1}{2}$  W. (Ba 41)  $\frac{1}{2}$  SO.  
**Pfaffenwiesbach**, Homburg (Ho 1)  $\frac{1}{2}$  N.  
**Pfaffenwiese**, Straus-Sommerlein (OeSt 66)  $\frac{1}{2}$  O.  
**Pfaffnau**, Reiden (SC 1, 16) 1 SW.  
**Pfaffroda** i. Sachsen, Freiberg (SO 51) 3 S.  
**Pfaffhalm**, Bllwang (WF 87)  $\frac{1}{2}$  O.  
**Pfaffel**, Trieb (Sa 22)  $\frac{1}{2}$  NO.  
**Pfaffelst.**, St. Goar (Rh 55)  $\frac{1}{2}$  SW.  
**Pfaffzrafenweller, Fl.**,  $\heartsuit$  T. Stutigart (Wa 16) 6 SW, Kastatt (Ba 18) 6 SW.  
**Pfandorf**, Lanschütz (OeSt 77)  $\frac{1}{2}$  N.  
**Pfannenstiel**, Ober-, Aue in Sachsen (SW 50)  $\frac{1}{2}$  SO.  
**Pfarrdorf**, Bleiburg (OeSt 163)  $\frac{1}{2}$  SO.  
**Pfarrkirchen** a. d. Rott, **Stadt**,  $\heartsuit$  Landshut 9 SW, Vilshofen 4 SW. (ByO 10 u. 55).  
**Pfarrschach**, **Fl.**, Hamburg (ByS 56)  $\frac{3}{4}$  NW, Hassfurt (ByS 80) 3 NO, Coburg (Th 54) 3 SW.  
**Pfarrer**,  $\heartsuit$  Sünching  $\frac{1}{4}$  N, Moosham  $\frac{1}{2}$  NO. (ByO 17 u. 19).  
**Pfanhausen**, Plochingen (Wa 22)  $\frac{1}{2}$  S.  
**Pfedelbach**, Oehringen (Wa 74)  $\frac{1}{2}$  W.  
**Pfedelbach**, Heimbach 2 NO, St. Wendel  $\frac{1}{2}$  NO. (Sa 40 u. 43).  
**Pfeffenhausen, Fl.**,  $\heartsuit$  Landsdorf 3 NW, Neufahrn bei Ergolsbach  $\frac{2}{3}$  SW. (ByO 10 u. 13).  
**Pfeffingen**, **Fl.**,  $\heartsuit$  Tübingen (Wü 125)  $\frac{1}{2}$  SO.  
**Pfeffling**, Straubing (ByO 47) 2 O.  
**Pferdsfeld**, Sobornheim (Sa 34)  $\frac{1}{2}$  NW.  
**Pfeifersch**, Apolda (Th 11) 1 NW.  
**Pfeifstberg**, Wilmersdorf (BSt 40)  $\frac{1}{2}$  NW.  
**Pfersch** i. Tirol, Gossensaas (OeSt 193) 1 NW.  
**Pfingern, Fl.**, Ingolstadt (ByS 243)  $\frac{2}{3}$  NO.  
**Pfürten**, **Fl.**,  $\heartsuit$  Jessnitz  $\frac{1}{2}$  SW, Sommerfeld 2 W. (NM 18 u. 19).



**Föhren, PH (Ba 184),** Donaueschingen (Ba 185) 3/4 SO.  
**Forsta, Schul-, Kösen (Th 13), siehe Schulforsta.**  
**Forten, Gera (SN 88, Th 31) 1/2 S.**  
**Forsta i. d. Pfalz, Maximiliansau (Pf 46) 1/2 W.**  
**Forzen, PH (ByS 19),** Kaufbeuren (ByS 18) 1 N.  
**Frauenberg (Frafrauen) Stadt, Nürs-**  
**chingen (BW 6) 5/2 W, Eger (ByO 87, SW 84) 6/2 SO.**  
**Friedensdorf, Cöthen (ML 7) 1 SO.**  
**Friedensdorf, Neu-, Teutschenthal (ML 20)**  
**1 O.**  
**Fruhl, Neu-Ulm (ByS 104) 1/2 NO.**  
**Füllendorf, Stadt, T Stöckach (Ba 192) 3 NO, Aulendorf (Wü 46) 4 W.**  
**Götha (Th 4) 1 N.**  
**Fußlingen, Stadt, T Reutlingen (Wü 132) 1/2 SO.**  
**Funda, Innsbruck (OeSt 187) 15 SW.**  
**Fungen, Winterthur (SN 2, 18) 1 1/2 W.**  
**Furstdorf, Stadt, Eberstadt (MN 6) 3/4 SW.**  
**Fyn, Felbu (SN 2) 1/2 N.**  
**Philippenhof, Münchenberg (PO 4) 3/4 SO.**  
**Philippolis, Zawadzki (RO 7) 1/2 NO.**  
**Philipsberg, Reichenberg i. Böhmen (SO 38) 1 1/2 N.**  
**Philipsberg, Stadt, T Bruchsal (Ba 10, Wü 1) 2 1/2 NW, Wiesloch (Ba 6) 2 SW.**  
**Philippstorf, Böhmisch-Kannitz (BN 25)**  
**1 W.**  
**Philippseich, Langen (MN 3) 3/4 O.**  
**Philippshof, Kolín 2 1/2 SO, Elbe-Teinitz 1 1/2**  
**SW (OeSt 22 = 21).**  
**Philippstein, Weilburg (O 10, Braunfels 1 S,**  
**Nh 36 u. 39).**  
**Philippthal, Labes (BSt 18) 1 1/4 O.**  
**— Salzungen (Th 45) 2 1/4 NW, Gerstungen**  
**(HN 1, Th 1) 2 1/4 SW.**  
**— (HN 1, Th 1) 2 1/4 SW.**  
**— (HN 1, Th 1) 2 1/4 SW.**  
**Picheldorf, Spandau (BH 2) 2 1/2 S.**  
**Pichelwang, Langenwang (OeSt 34) 1/2**  
**Pieling, Asten (KE 26) 1/2 NW.**  
**— Kohlrug-, Voitsberg 3/4 SW, Köf-**  
**lach 1/2 S. (GK 5 u. 11).**  
**Picktgöner, Tilsit (TI 1) 1/2 NO.**  
**Piding, PH (ByS 239), Hammerau 1/2 S,**  
**Eisenhall 1/2 N. (ByS 232 u. 234).**  
**Pieles, Deutsch-, Tarnowitz 1 1/2 SO, Beu-**  
**then 3/4 NO (RO 12 u. 30).**  
**— Rudy-, Tarnowitz 1/2 S, Beuthen 1 1/2**  
**NW. (OeSt 22 = 21).**  
**Pielach, Melk (KE 15) 3/4 N.**  
**Pielachberg, Melk (KE 15) 3/4 N.**  
**Piellitz, Bautzen (SO 20) 3/4 SO.**  
**Pienenkowo, Czerwiak (PO 32) 1 SW**  
**Pieningschen, Labes (BSt 18) 1 N.**  
**Piepostock, Wangener (ESt 17) 1 S.**  
**Piel, Dören 1 1/2 NW, Langerwehe 3/4 NO,**  
**(Rh 8 u. 7).**  
**Pierglengen, Instertberg (PO 58, Th 4) 1/2 NO.**  
**Piesau, Sonneberg (Th 61) 3/2 N.**  
**Piesbach, Dillingen (Sa 14) 1 NO.**  
**Pieschen, Drosden (SO 1, LD 20) 1/2 N.**  
**Piesdorf, Bernburg (MH 32) 2 SW.**  
**Pieskow, Fürstenwalde (NM 7) 1 1/2 S.**  
**— a. Schwielochau, Lübben (BG 6) 4 NO,**  
**Fürstenwalde (NM 7) 1 S.**  
**Pießling, T. Seunenschiecht, Wels (KE 31)**  
**5 S.**  
**Plesteritz, Wittgen (BA 9) 3/4 W.**  
**Plesting, T. Felixdorf (OeSt 20) 1 1/2 SW.**  
**Plethen, Stumsdorf (ML 9) 1 1/2 NW.**  
**Pietro, Ni., Sagrado (OeSt 174) 3/4 N.**  
**— Udine (Ober-Ital. 14) ca 3 NO.**  
**Pietrowo, Wronke (OS 51) 1 NO.**  
**Pielkowitz, Schneidemühl 1 1/2 SO, Bialos-**  
**iewe 2 1/2 SW. (PO 22 = 24).**  
**Pietschen, Ingersdorf (BF 5) 2/4 NW.**  
**Siehe dagegen Pitschen.**  
**Pletzendorf, Danzig (PO 74) 1 1/2 W.**  
**Pletschowitz, Bautzen (SO 20) 1 NW.**  
**Pieve, T. Mori (OeSt 214) 2 W.**  
**Pielgou, Auer (OeSt 205) 1/2 W.**  
**Pielkowitz, Lemberg (GCL 29, LCL 1)**  
**1/2 NO.**  
**Pikante, Ala (OeSt 215) 1/2 W.**  
**Pichowitz, T. Rybnik (Wi 20) 1 1/2 NO.**  
**Pilgram, Custrin (PO 8) 1 W.**  
**— Briesau 1 O, Frankfurt a. d. O. 1 1/2 W.**  
**(NM 9 u. 11).**  
**— i. Böhmen, Stadt, T Budweis (KFJ 23,**  
**KE 74) 10 NO, Prag (BW 22) 13 SO.**  
**Pilgramsdorf, T. Bunzlau 3/2 SO, Liegnitz**  
**4 SW. (NM 25 = 23).**  
**— Rybnik (Wi 20) 3/2 SO.**  
**Pilgramshau, Striegau 1 1/2 NW, Gr. Rosen**  
**1/2 S. (BF 17 u. 19).**

**Pillbeyer, Sager (OeSt 70) 2.**  
**Pill, Schwaz (OeSt 184) 1/2 S.**  
**Pillreuer, Wörgl (OeSt 180) 6 O.**  
**Pillreuth (Pillreuthst.) Windisch-**  
**Eichenbach (ByO 82) 1 1/2 W.**  
**Pillham, Landslut (ByO 10).**  
**Pilling, PH (ByO 46), Gieselhöring 1 NO,**  
**Straubing 1 SW. (ByO 16 47).**  
**Pillingsdorf, Gross-, Schmölln 1 1/4 SW,**  
**Könneburg 1 SO. (SW 85 u. 87).**  
**Pilkallen, Stadt, T Stallupönen (PO 62)**  
**3 1/2 S.**  
**Pilsen, Df. mit Kgl. Schloss, T Dresden**  
**(SO 10) 1 1/2 SO.**  
**Pillupönen, T Stallupönen (PO 62) 2 S.**  
**Pilauka, Stadt, T Mastig 1 1/4 NO, Königühof**  
**2 N, Trautenau 1 SW. (SNV 10, 8 u. 28).**  
**Pilchowitz, Gleiwitz (OB 17) 1 1/2 SW.**  
**Pilsnitz, D. Lissa 1 1/4 O, Breslau 3/4 NW.**  
**(NM 38 u. 39).**  
**Pilting, Fl., T Straubing (PyO 47) 3 S.**  
**Pilsau, Emden (Wf 38) 2 1/4 N.**  
**Pilster, Gr., Paterwitz 2 1/2 W, Wolnowitz 3**  
**SW. (Wi 14 u. 15).**  
**Pilzen, Schweidnitz (BF 16) 3/4 W.**  
**Pilzno, Stadt, T Tarnow (UCL 10) 3 SO.**  
**Pilsaiche, Mülhacker (Ba 153 u. W 6) 3/4 S.**  
**Pingsdorf, Brühl (Rh 39) 1/2 SW.**  
**Pinguente, Stadt, T Trieste (OeSt 89)**  
**4 1/4 SO.**  
**Pinkafeld, Fl., T Steinamanger (OeSt 102)**  
**1 SW.**  
**Pinnau, Fabr., Wehlau (PO 55) 1/2 S.**  
**Pinnau, Stadt, T Posen 6 1/4 NW, Sautler**  
**4 SW, Wronke 3 1/2 SW. (OS 48, 50 u. 51).**  
**Pinnau, Angermünde (BSt 6) 1 1/2 NO.**  
**— Casokow (BSt 8) 3/4 S.**  
**— Anklam (BSt 55) 1 1/2 O.**  
**— Frankfurt a. O. (NM 11) 4 O.**  
**— Schwerin (Mk 6) 1 1/2 O.**  
**— Stavenhagen (EF 5) 1 W.**  
**Pinow Yolin (OeSt 22a) 1/2 N.**  
**Pinschin bei Stargard, Dirschau (PO 34)**  
**4 1/2 SW.**  
**Pinsk, Nakel (PO 26) 3 SO.**  
**Pinsweiler, St. Wendel (Sa 43) 1 1/2 N.**  
**Pinschell, Eisenbrod (SNV 15) 3/4 N.**  
**Pinyed, Raab (OeSt 69) 3/4 S.**  
**Piotrkowice, Nakol (PO 26) 4 1/2 S.**  
**Piotrkow, Nakel (PO 26) 2 1/2 SW.**  
**Piopat-Maj, Lepany (OeSt 83) 1/2 W.**  
**Piplitz, Eiseubrod (SNV 15) 1/2 S.**  
**Pirano, Stadt, T Trieste (OeSt 89) 4 SW.**  
**Pirawarth (Bad), Gauerndorf (KFN 5)**  
**2 NW.**  
**Pirgine, Trient (OeSt 210) 1 O.**  
**Pirk, Ober-, Mittel- u. Nieder-, Mehltheuer**  
**(SW 16) 1/4 u. 1/2 NW.**  
**Pirkenhammer, Tepitz (AT 6) 10 1/2 W.**  
**Pirkenhof, Posen (RO 26) 1/2 SW.**  
**Pirli, Spittelendorf (NM 34) 3/4 S.**  
**Pirmanens, Stadt, T bedeutende Industrie,**  
**Zweibrücken 2 1/2 SO, Kaiserslautern 4 S.**  
**(PF 23 u. 6).**  
**Pirscham, Breslau (OS 1, BF 1) 3/4.**  
**Pisarzowice, Oswiecim (KFN 35, OS 31)**  
**2 SW.**  
**Pischätzl, Ranz (OeSt 145) 1 1/2 NO.**  
**Pischeldorf, Götzdorf (OeSt 60) 3/4 SO.**  
**— Fl., T Graß (GK 1, OeSt 48) 4 1/2 NO.**  
**Pisexyn, Kotomierz (PO 28) 1 1/2 SW.**  
**Pisek, Stadt, T T. Racle-Pisek (KFJ 28) 1 S.**  
**— Elbe-Teinitz (OeSt 21) 2 NO.**  
**Siehe auch Station Binecz-Pisek KFJ 14.**  
**Pisino (Mitterberg), Stadt, T Trieste**  
**(OeSt 89) 6 1/2 SO.**  
**Piskarenk, Laskowitz (PO 30) 1/2 W.**  
**Piskowitz, Radberg (SO 14) 3/2 W.**  
**Piskardorf, Cöthen (ML 7) 3/4 NO.**  
**Pisensheim, Mehlern (Rh 44) 1 1/2 SW.**  
**Pisshofen, St. Goarshausen (Na 14) 1 1/2 NO.**  
**Pistian (Pöstyen), T T. Badort, Gaianita**  
**(OeSt 80) 6 NO.**  
**Pitomacz, T Kottori (OeSt 117) 8 1/2 SO.**  
**Pitzert, Halicz (LCL 11) 3/4 W.**  
**Pitschen, Stadt, T T. Greutzberg (RO 23)**  
**3 1/2 W.**  
**Pitschkan, Sorau (NM 22) 2 NW.**  
**Pitschmann, Kundl (OeSt 181) 1 1/2 W.**  
**Pitchehen, Schlobitz (PO 41) 4 SO.**  
**Pitten, Fl., T Neunkirchen 1 1/2 NO, Wr. Noun-**  
**stadt 1 1/2 SW, Neudorf 1 1/2 SW. (OeSt 24,**  
**22 u. 30).**  
**Pittersberg, Freihofs (ByO 31) 3/4 NO.**  
**Pitwierzna, Stadt, T Bochnia (UCL 7) 9 1/2 SO.**  
**Pitzi, Alt- u. Neu-, Wilmsdorf (RB 46)**  
**5 W.**  
**Plagow, Augustwalde (OS 56) 1/2 N.**  
**Plague, Biol (SC 1, 56) 8 Kfl.**

**Plagwitz, Fabrik, Leipzig (LD 1) 1/4 SW,**  
**in Schlesien, Graifenberg (NM 45) 2 1/2 NO.**  
**Plaidt, Adernach 1 S, Neuwied 1 SW.**  
**(Rh 50 u. 51).**  
**Plaidt, Stadt, T Eger (ByO 87) 5 SO.**  
**— Nürschan (BW 6) 6 W.**  
**(Oberpl.) Fl., T Budweis (KFJ 23, KE**  
**74) 5 SW.**  
**Plania, Ratibor (Wi 5) 1/2 S.**  
**Planian, Stadt, T Podiebrad (OeSt 23) 2 1/2 S.**  
**Planig, Biigen (HL 18) 1 1/2 S.**  
**Planina (Planina), Fl., T Rakek (OeSt 70)**  
**1 NW.**  
**Planitz, Fl., T Nepomuk 2 SW, Wolzen**  
**1 1/2 W. (KFJ 34 u. 33).**  
**— Ober- u. Nieder-, in Sachsen, Cains-**  
**dorf (SW 40) 1/2 NW.**  
**Plankenhammer, Neustadt. Waldnaab (ByO**  
**81) 1 O.**  
**Plankstadt, Friedrichseld (Ba 2, MN 16)**  
**1/2 S, Heideberg (Ba 3, MN 17) 1 SW.**  
**Plankow, Freienwalde i. Pomern (BSt 16)**  
**1 SW.**  
**Plantlänne, T. Leschede H' 1 1/2 NO, Lingen**  
**1 1/2 SO, (Wf 26 u. 27).**  
**Plass, Eisenhüt., T Radnitz 2 1/4 NW, Pil-**  
**sen 3 N (BW 10 u. 8).**  
**Plate i. Mecklenb., Schwerin (Mk 9) 1 1/2 SO.**  
**Plateka, Borna (SW 93) 3/4 S.**  
**Platendorf, Achersleben 1 SW, Frose 1 1/2 S,**  
**Ermsleben 1/2 SO, (MH 30) 2 SW u. 39).**  
**Platenhammer, Stolberg (Rh 5) 1 1/4 SO.**  
**Platene, Morawan (OeSt 17) 1/2 NO.**  
**Plathe, Stadt, T T. Labes (BSt 18) 4 1/2 NO.**  
**Platowo, Torsopol (PO 29) 4 1/2 NW.**  
**Platzech, Spielfeld (OeSt 55) 1 SW.**  
**Platte, Die, Jagdschloss, Wiesbaden (Na 1)**  
**3/4 NW.**  
**Platten i. Böhmen, Stadt, T Schwarzenberg**  
**i. Sachs. (SW 38) 3 SW.**  
**Plattkow, Gausow (PO 63) 1/2 NW.**  
**Platze, Königgrätz (SNV 3) 3/4 N.**  
**Plau i. Mecklenburg, Stadt, T Gästrow**  
**(FF 1, Mk 12) 5 1/2 S.**  
**Plau a. d. Havel, Plä. Brandenburg 1 1/2 W,**  
**Wusterwitz 1/2 NO. (BPM 9 u. 8).**  
**— i. Sachsen, Plöha (SO 58, SW 60) 1/2 S.**  
**— i. Schwarzbürgscheu, Stadt, T Arnstadt**  
**(Th 33) 1 SW.**  
**Plauen, Wehlau (PO 55) 1 1/2 S.**  
**Plauen, Dresden, Fl., H' (SO 42), Potschap-**  
**pel (SO 43) 2 SW.**  
**Siehe dazü die Station Plauen der SW 15.**  
**Plawa, Götz (OeSt 176) 1 1/2 N.**  
**Plaw, Eisenbrod (SNV 15) 1 NO.**  
**Plawitz, Holkau (KE 73) 3 NO.**  
**Plaidelsheim, Fl., Bietighöim (Wü 10)**  
**4 NO.**  
**Plies, Ober- u. Nieder-, Sloghorn (KM 45)**  
**1/2 S, Hennek (KM 46) 1 S, Bonn (Rh 42)**  
**1 N.**  
**Pleische, Schmolz (BF 2) 1/2 SW.**  
**Pleischwitz, Breslau (BF 1) 2 SW.**  
**Pleissa (Pleissa), Wustenberg (SW 25) 1 1/2 N,**  
**Hohenstein-Ernstthal (SH 42) 3/4 NO.**  
**Pleiswedel, Fl., Hlabstein (HN 6) s. Hris-**  
**sedel.**  
**Pleiffenhausen, Bingerbrunn (Rh 58, Sa 27)**  
**1 1/2 NW, Oberndorf (Rh 56) 2 1/2 SW.**  
**Pleiffen, Stadt, T. Rawitz (OS 37)**  
**10 1/2 NO, (ecl 10) 17 12 NO, Breslau**  
**(RO 13, NM 39) 14 NO.**  
**Pleschvicia, Jaszka (OeSt 150) 1.**  
**Pless, Alt- u. Neu-, Josephstadt (SNV 6)**  
**1/4 S.**  
**— (RO 37), Stadt, T Dzeditz (KFN 33)**  
**(OS 17, Nendza (Wi 4) 3 SO, Gleiwitz**  
**(NW 17) 7 SO).**  
**Plessdorf, Werdau (BPM 7) ca 1/2 SW.**  
**Pletz, Götz, Czarnitz (OeSt 176) 3 1/2.**  
**Pleystein, Fl., Wornberg (ByO 71) 3 NO.**  
**Plicken, Gumbinnen (PO 60) 1/2 S.**  
**Plinienzeu, T Stuttgart (Wü 16) 1 SO.**  
**Plinenbach, Kirchheim unter Teck (Wü 133)**  
**1 1/2 O.**  
**Plinzhausen, Bempflingen (Wü 129) 3/4 SW**  
**Plinzitz, Schneidemühl (PO 28) 2 1/2 NO.**  
**Pliutskorf, bei Bonn, Godesberg (Ph 113)**  
**1/2 NO.**  
**— Kastatz (Ba 18) 1/2 W.**  
**Plochorzyn, Warlubien (PO 31) 3 SW.**  
**Plomitz, Biudorf (MR 38) 1/2 SW.**  
**Ploßberg, T. Windisch-Eschenlach (ByO**  
**82) 1 1/2 SO.**  
**Plössee, Kirchenlaibach (ByO 78) 1/2 S.**  
**Plötke, Schneidemühl (PO 22) 1/2 SO.**  
**Plötz, Berg., Staudorf (ML 9) 1/2 NW.**  
**Plötz, Berg., T. Bernburg (MH 32) 1**  
**SW, Gutsen (ML 31) 1 SO.**



**Plätzk**, Magdeburg (L 13) 80, Schönbeck 1 NO. (ML 1 u. 3).  
**Pläzmin**, Schneidemühl (PO 22) 2 N.  
**Pläzmin**, Löcknitz (BSt 62) 1/2 O.  
**Plöha**, Lengsfeld (SW 72) 1/2 O.  
**Plöki**, Trzebinia (KFN 38) 1 NO.  
**Plöschke**, Theresienstadt (Oest 37) 1/2 NO.  
**Plöha**, Naumburg (Th 14) 1/2 O.  
**Plöttsch**, Königgrätz (SNV 3) 1/2 NW.  
**Plottendorf**, Borna (SN 30) 1/2 SW.  
**Plötzer**, *PH* (K 35), Pilsen (BW 8, K 33) 2 80.  
**Plümenhagen**, Cölin (BSt 24) 1 W.  
**Plümenau**, Fl. u. Brodek 4 W. Olmütz 3/2 SW. (KFN 57 u. 58).  
**Plüschwitz**, Rudzinitz (OS 15) 1/4 NO.  
**Pluszulz**, Toropol (PO 29) 4 80.  
**Pluto**, *u. Bergw. A. G.* (an Zweig.) Pluto (KM 14) 0 2 S.  
**Plünow**, Toropol (PO 29) 1/2 SW.  
**Plunow**, St., Saldenhofen (Oest 160) 1.  
**Plewno**, Toropol (PO 29) 1 NW.  
*Siehe dagegen Station Pleszew BW 126.*  
**Pöbrz**, Belgard (BSt 21) 2 O.  
**Pöbrschau**, Kandrin(Kose) (W11) 1/2 NW. — Wolkenstein (SW 67) 1/2 80.  
**Pöbthen**, u. Fischhausen (OP 3) 3/4 NO, Königberg 1. Preussen 3/4 NW. (OP 8 u. 9) 50.  
**Pöbtho**, Gr.- u. Klein-, Cölin (BSt 41) 1/2 NW.  
**Pöbr**, Velim (Oest 22a) 1/2 SW.  
**Pöbrke**, Gr.-, Bialowie (PO 24) 1/2 N.  
**Pöbrsch**, Lukawatz (Oest 47) 3/4 SW.  
**Pöbrsch**, Ober- u. Unter-, Prag 1/2 O. — Bechovic 1/2 W. (Oest 27 u. 26).  
**Pöbrsch**, Parubitz (SNV 1a) 3/4 SW.  
**Pöbrsch**, L. Saches, Waldkirchen (SW 64) 1/2 80.  
 1. Böhmen, Aussig (AT 1) 1/2 N.  
**Pöcking**, u. Passau (ByO 58, KE 54) 38 W.  
**Pödingen**, Schlobitten (PO 41) 3/2 80.  
**Pödnia**, Schneidemühl (PO 22) 4/2 80.  
**Pödnaba**, *PH* (Oest 25a), Bubna (Bubensich) (Oest 28) 1/2 W.  
**Pödnice**, Lemberg (L 13) 1/2 O.  
**Pödnjeh**, u. Damm bei Stettin (BSt 12) 1/2 SW.  
**Pödnitz**, Leisnig (LD 26) 3/4 W.  
**Pödnitz**, Zuckerfabr., Pödnitz (PO 69) 1/2 S.  
**Pödnitz** (Bodendorf), Fl., Gramat-Neusiedel (Oest 59) 2/2 SW.  
**Pödnitz**, *Stad.*, Dux (AT 9) 6/4 SW, Eger (ByO 87) 10 NO.  
**Pödnitz**, Barorf (Oest 64) 2 80.  
**Pödnitz**, Belgard (BSt 21) 1/2 SW.  
**Pödnitz**, vis a vis von Krakau, *Stad.*, u. (L 1, KFN 41).  
**Pödnitz**, Halicz (L 13) 1/2 W.  
**Pödnitz**, Thorn (PO 67) 1/2 S.  
**Pödnitz**, *Stad.*, u. Turstyn (L 13) 1/2 O.  
**Pödnitz**, u. Kolomea (L 13) 1/2 O.  
**Pödnitz**, Monor (Oest 99) 2 S.  
**Pödnitz**, Turau (SNV 17, TKP 12) 1/2 SW.  
**Pödnitz**, u. Prolow (Oest 19) 1 SW.  
**Pödnitz**, u. Chodorow (L 13) 7 2 O.  
**Pödnitz** (Podbrz), *Stad.*, u. Podiebrad (Oest 23) 1 O.  
**Pödnitz**, Spielfeld (Oest 55) 1/2.  
**Pödnitz**, Fl. u. Boryniewe (L 13) 6 2 O.  
**Pödnitz**, Sagor (Oest 70) 2/2.  
**Pödnitz**, Chodorow (L 13) 7 2 NO.  
**Pödnitz**, Lemberg (L 13) 1/2 NO.  
**Pödnitz**, Stanislaw (L 13) 1 NO.  
**Pödnitz**, Bukarzewo (L 13) 9 2 W.  
**Pödnitz**, Semil (SNV 14) 1/2 S.  
**Pödnitz**, Starosielo (L 13) 3 1/2 S.  
**Pödnitz**, Boryniewe (L 13) 80, Chodorow 1/2 O. (L 13) 6 u. 7).  
**Pödnitz**, Nakel (PO 26) 4 8.  
**Pödnitz**, Starosielo (L 13) 3 1/2 NO.  
**Pödnitz**, Borkow-Melnik (Oest 34) 1/2 80.  
 1. d. d. i. d. Mönchengrätz (TKP 11) 1/2 N. — bei Swisan, Mönchengrätz (TKP 11) 1/2 NO.  
 1. Turan (SNV 17, TKP 12) 1/2 SW.  
 1. Wresla, Prolow (Oest 19) 2 SW.  
 1. Kalk-, Prolow (Oest 19) 3 80, Parubitz (SNV 1) 2/2 SW.  
**Pödnitz**, u. Nakel (PO 26) 3 SW.  
**Pödnitz**, Lindenau 1/2 NO, Tapiau 1/2 SW. (PO 53 u. 54).  
**Pödnitz**, *PH* (K 71), Angern (KE 70) 1 8.  
**Pödnitz**, Pisek (KFN 14) 2/2 NO.  
**Pödnitz**, Skalic (Oest 5) 1/2 N.  
**Pödnitz** i. Steiermark, Kranichsfeld (Oest 58) 2/2.  
**Pödnitz**, u. Laibach (Oest 76) 3.

**Pödnitz**, Stanislaw (L 13) 1/2 NO.  
**Podpizary**, Verssek (Oest 124) 1/2 80.  
**Podroske**, Bartschen (By 13) 2 NO.  
**Podroske**, Bialowie (PO 24) 2/2 N.  
**Podschelitz**, Wegstadt (Oest 35) 1/2 O.  
**Podschelitz**, Lobositz (Oest 38) 1/2 W.  
**Podstalt**, Bialosie (PO 24) 3 SW.  
**Podsumianee**, Burstyn (L 13) 2/2 O.  
**Podswyoka**, Pischl (L 13) 3 O.  
**Pöbring**, Pöchlarn (KE 16) 3 S.  
**Pöbring**, Klebn., Pöchlarn (KE 16) 1/4 N.  
**Pöbring**, u. Moll (KE 16) 2/2 N.  
**Pöhl** bei Planau, *Hammewerk*, Herlasgrün (SW 13) 3/4 SW.  
**Pöhl**, Gr.- u. Kl.-, Schwarzenberg in Sachs. (SW 58) 3/4 80.  
**Pöhlitz**, Zwickau (SW 47) 3/4 NO.  
 1. *Stad.*, u. Stettin (BSt 10) 2 N.  
 1. Mecklenburg, Lalenord (FE 2) 1 N.  
 1. Holstein, Oostorf (L 13) 1/2 8.  
**Pöhlitz**, Fl. u. Garz (Oest 160) 5/4 NO, Krieglach (Oest 35) 6 80.  
**Pöhlitz**, Mittel-, Mehlthuer (SW 16) 3 NW, Gera (SW 88, Th 31) 2/2 SW, Greiz (SN 91) 3/4 NW.  
**Pöhlitz**, Greiz (SW 91) 4 W.  
**Pöhlitz**, St. Mihaly (Oest 208) 3/4 W.  
**Pöhlitz** (Pöhlitzky), Kaniza (Oest 109) 1 S.  
**Pöhlitz**, Wildon (Oest 51) 1/2 W, Kalsdorf (Oest 50) 1/2 SW.  
 — *Sachsen*, Kalsdorf (Oest 50) 1/2 SW, *Sachsen*, Judenburg (KR 24) 1/2 NW.  
**Pöhlitz**, u. Ronneburg (SW 87) 1/2 N.  
**Pöhlitz**, Driburg (Wf 39) 1/2 N.  
**Pöhlitz**, Schönebeck 1/4 NO, Guandau 1/2 (ML 3) 4 O.  
**Pöhlitz**, Pöhlitzsch (Oest 41) 1/2 NW.  
**Pöhlitz**, Frankmarkt (KE 41) 1 W.  
**Pöhlitz**, Breslau (BF 1, NM 39) 2 NW.  
**Pöhlitz**, Breslau (BF 1, NM 39) 1/2 NW.  
**Pöhlitz**, Gera (SW 88, Th 31) 3/4 SW.  
**Pöhlitz**, Nieder-, Langen-Isarhofen (By 52) 1/2 SW.  
 — *Ober*-, Landshut 7 NO, Osterhofen 2 W. (By 10 u. 53).  
**Pöhlitz**, Ludwigsdorf (PO 47) 1/2 O.  
**Pöhlitz**, u. Laibach (Oest 76) 4 80.  
**Pöhlitz**, Cöthen (ML 7) 1 80.  
**Pöhlitz**, *H. u. ByO 63*, Roding (ByO 62) 1/2 NO.  
**Pöhlitz**, *Stad.*, u. Tenth 1 Sachs. (SW 18) 5 NW, Gera (SW 88) 6 SW, Apolda (Th 11) 6 S, Sonneberg (Th 61) 7 NO, Mehlthuer (SW 16) 3 NW.  
**Pöhlitz**, Magdeburg (BP 18) 1/2 O.  
**Pöhlitz**, Buchen (L 13, RH 20) 1/2 SW.  
**Pöhlitz**, Griechkirchen 1 NW, Neumarkt 1/2 NO. (KE 47 u. 48).  
**Pöhlitz**, Fl. u. Augsburg (By 26) 4 NO.  
**Pöhlitz**, Pöchlarn 1/2 SW, Keumelbach 1/2 80. (KE 16 u. 18).  
**Pöhlitz**, Dessau (BA 30) 1/2 80.  
**Pöhlitz**, Krensitz (Oest 73) 1/2.  
**Pöhlitz**, Brieg (NB 8, OS 5) 1 S.  
**Pöhlitz**, Ninkau 1/2 SW, Neumarkt 1 N. (NM 37 u. 36).  
**Pöhlitz**, Greifswald (BSt 57) 2/2 W.  
**Pöhlitz**, Neustadt a. N. (Ha 23) 2 S.  
**Pöhlitz**, Oldesloe (LB 10) 3/4 N.  
**Pöhlitz**, Tapiau (PO 54) 1/2 NW.  
**Pöhlitz** (Pogorzela), *Stad.*, u. Rojanowo 5 NO, Rawicz 5 NO. (OS 38 u. 37).  
**Pöhlitz**, Radibor (Wf 5) 1/2 80.  
**Pöhlitz**, Oldersum H. 1/4 W, Emden 1/4 S. (Wf 37 u. 38).  
**Pöhlitz**, Bischofswerda (SO 17) 3/4 NO.  
**Pöhlitz**, Breslau (BF 1, NM 39) 1 N.  
**Pöhlitz**, Ronneburg (SW 87) 1 SW.  
**Pöhlitz**, Langgöns 1/2 S, Butzbach 1/2 NW. (MW 15 u. 16).  
**Pöhlitz**, Fürstenberg (NM 14) 1 NW.  
**Pöhlitz**, Greiz (SW 91) 1/2 NO.  
**Pöhlitz**, Gr.- u. Schönbrunn (KFN 25) 1/2 NW, Freitath (KFN 60) 1/2 NO, Rybnik (Wf 20) 1/2 8.  
**Pöhlitz**, Liegnitz 1/2 NO, Spitteldorf 1 NW. (NM 33 u. 34).  
**Pöhlitz**, Haynan (NM 31) 3/4 80.  
 — *Ober*-, Mittel- u. Nieder-, Mettkau (BF 4) 3 SW.  
**Pöhlitz**, L. Leck (L 1 u. 8) 1 NW in Mecklenburg, Teterow (FF 3) 1 NO.  
**Pöhlitz**, Lichtstadt (SNV 13) 3/4 NW, Josefstadt (SNV 6) 1/2 80, — bei Dobruschka, Turan (SNV 17, TKP 12) 1/2 S.  
**Pöhlitz**, *Kiscun*, \*Losonc (LN 15) ca 8 NO.

**Pöhlitz**, Stanislaw (L 13) 2/2 S.  
**Pöhlitz**, *Stad.*, u. Branowitz (KFN 51) 1 SW.  
**Pöhlitz** bei Gaben Jessnitz (NM 18) 1/2 S.  
**Pöhlitz**, Nieder- u. Ober-, Jauer (BF 20) 3/4 u. 3/4 S.  
**Pöhlitz**, Lundenburg (KFN 10) 4 W.  
**Pöhlitz**, *Fl.*, u. Lundenburg 3/4 SW, Hohenau 2/2 NW (KFN 10 u. 9).  
**Pöhlitz**, Unterlaus (Ha 8) 1/2 NW.  
**Pöhlitz**, Korbeldue (PO 48) 3/4 SW.  
**Pöhlitz**, Bühm., Aussig (AT 1) Oest 40) 1/2 SW.  
**Pöhlitz**, Reichenburg (Oest 143) 1/2 SW.  
**Pöhlitz**, Theresienstadt (Oest 37) 1/2 N.  
**Pöhlitz**, *Prof. Stad.*, u. Triest (Oest 8) 80, 10 S.  
**Pöhlitz**, u. Schönlanke 4/4 80, Samter 3/4 NO. (PO 21, OS 50).  
**Pöhlitz**, Littau (Oest 72) 2.  
**Pöhlitz**, Lemberg (L 13) 1/2 SW.  
 — Schönbrunn (KFN 25) 1/2 S.  
**Pöhlitz**, Bromberg (PO 27) 6 80.  
**Pöhlitz**, Reichenburg 1. Böhmen 2 1/2 O. — Eisenbrod 2/2 NO. (SNV 22 u. 15).  
**Pöhlitz**, u. Coblenz (RH 52) 3/4 SW.  
**Pöhlitz**, Schweibitz (BSt 19) 1 S.  
**Pöhlitz** (Jusel Rügen) Stralsund (BSt 59) 1/2 SW.  
 1. Wegrin (BSt 17) 1/2 S.  
**Pöhlitz**, Degow (BSt 43) 1/2 O.  
**Pöhlitz**, Toropol (PO 29) 3/4 SW.  
**Pöhlitz**, Pettau (Oest 111) 1/2.  
**Pöhlitz** bei Neumarkt, Fischbach 2 NO, Bilschhofwera 1/4 S. (80 15 u. 17).  
 — bei Brandis, Mächern H. (LD 4) 1/2 S. — Nauenhof H. (LD 21) 1/2 NO.  
**Pöhlitz**, *Fl.*, u. Rovigo (Ob.-Ital. 1, 53) 1/2 S.  
**Pöhlitz**, Blendorf 1/2 NW, Bernburg 1/4 80. (ML 33 u. 32).  
**Pöhlitz**, Lepeeny 1 NO, Calkau 1/2 SW. (Oest 126 u. 127).  
**Pöhlitz**, u. Gellendorf (OS 35) 1/2 W.  
**Pöhlitz**, Nakel (PO 26) 3/4 SW.  
**Pöhlitz** (Pöhlitzsch), *Stad.*, u. Zwittern (Oest 9) 2 SW.  
 1. *Stad.*, u. Skalitz 2 NO, Kosteletz (NM, SNV 23 u. 25).  
 — u. Bodenbach 2 80, Böhmisch-Leipa 1/2 NW. (BN 20 u. 8).  
**Pöhlitz**, Malapane (RO 3) 1/4 N.  
**Pöhlitz**, u. Lekenik (Oest 150) 1/2.  
**Pöhlitz**, Ninkau 1 SW, Neumarkt 1 NO. (NM 37 u. 36).  
 — in Bismarck, Mastig (SNV 10) 2/2 NO.  
**Pöhlitz**, *Stad.*, u. Tlogau (NZ 11) 2/2 S.  
 3. Klopschen (SZ 2) 2/2 80, Haynan (NM 31) 4 NO, Liegnitz (NM 30) 5/4 N.  
**Pöhlitz** bei Düren, Vettweiss (RH 20) 1/2 NO. — Köln (Rh 13, KM 1) 1/2 NO.  
**Pöhlitz** bei Reichenberg, siehe Polan.  
**Pöhlitz**, *Fl.*, u. Holzminden (Wf 43, B 1) 1/2 NW.  
**Pöhlitz**, u. Eisleben (ML 22) 1 NO.  
**Pöhlitz**, Magitz (Oest 64) 1/2 80.  
**Pöhlitz**, Stadthagen (Ha 45) 1/2 SW.  
**Pöhlitz** bei Mählford, Landshut (By 10) 8 80.  
**Pöhlitz**, Altfeido (PO 37) 3 NO.  
**Pöhlitz**, *Stad.*, u. Cölin (BSt 24) 5 80.  
**Pöhlitz**, Zantoch (PO 14) 1/2 S.  
**Pöhlitz**, *Stad.*, u. Parubitz (Oest 18, SNV 1) 1/2 S.  
**Pöhlitz**, Monfalcone (Oest 172) 1/2.  
**Pöhlitz**, Rybnik (Wf 20) 1/2 S.  
 — bei Tarnowitz, Tworog (RO 10) 1/2 S.  
**Pöhlitz** in Schlesien, Freiburg (RF 8) 1/2 N. — bei Kostenblut, Canth (BF 3) 1/2 NW.  
**Pöhlitz** bei Angermünde, Seehausen (BSt 47) 1 80, Passow (BSt 7) 1/2 W.  
**Pöhlitz**, Esser (RM 83, KM 13, RH 93) 2/2 N.  
**Pöhlitz**, u. Schweibitz 3/4 S., 80, Gr.-Ramin 2 NO. (BSt 19 u. 20).  
 — Gr.- u. Kl.-, Anklam (BSt 55) 1 N.  
**Pöhlitz**, Pasewalk (BSt 50) 1/2 SW.  
**Pöhlitz**, Rowerdo (Oest 213) 3/4 N.  
**Pöhlitz**, Tapiau (PO 54) 3/4 NW.  
**Pöhlitz**, u. Ober-, Mittel- u. Nieder-, Jauer (PO 20) 1/2 W.  
**Pöhlitz**, Toropol (PO 54) 1/2 NW.  
**Pöhlitz**, u. Kladow (Bu 10) 8 W, Lobositz (Oest 38) 9 SW.  
**Pöhlitz**, Tantau (BSt 9) 1/2 N.  
**Pöhlitz**, u. Elbigg (PO 39) 1/2 O. — Goldenboden (PO 40) 1 N.  
**Pöhlitz**, Stettin (BSt 10) 1/2 SW  
**Pöhlitz**, *u. Kiscun*, \*Losonc (LN 15) ca 8 NO.

**Pommerswitz**, Leobschütz (Wi 10) 1/2 NW.  
**Pomney**, Pelplin (PO 33) 1/2 SO.  
**Pommoelss**, Bevensen (Ha 11) 2/1 O.  
**Pomnik**, Wehlau S, Rastenburg 2/4 NW.  
 (PO 55 u. OpS 20)  
**Pomnitz**, Kösen (Th 13) 1/2 NW.  
**Pomnietz**, Choderow (LCJ 7) 1/2 S.  
**Pompen**, *≠* *Hittlergut mit grosser Brennerie*,  
 Nannhoff (Hr LD 21) 1/4 S, Grimma (LD 23)  
 1 W, Gross-Steinberg (LD 22) 1/4 SW.  
**Ponarien**, Schlobitten (PO 41) 4 SO.  
**Ponentzitz**, Radzitz (Wi 5) 1/4 NW.  
**Pomnichowitz**, Radzitz (OS 15) 1 NO.  
**Ponitz**, Güssnitz (SW 7) 1/2 SW, Meerane  
 (SW 21) 1/2 NW.  
**Ponoschau**, *≠* Zawadzki (RO 7) 2/1 NO.  
**Ponowitz**, Sava (OeSt 71) 1/2.  
**Ponyschau**, Czerwynski (PO 32) 3 NW.  
**Pont**, Geldern (Rh 70) 1/4 S.  
**Pontafel** = **Pontebba**, (AK 45), *≠* T  
 Udine (Ober-Ital 1,4) 7 N, Villach (KR 39,  
 OeSt 171) 6 SW.  
**Pontwitz**, *≠* **Nieder-u. Ober-, Oels** (RO 17)  
 1/2 O.  
**Popehnen**, Tapiau (PO 54) 1/4 NW.  
**Popeken**, *≠* Wehlau (PO 55) 5 NO.  
 — Lindonau (PO 53) 1/2 NO, Tapiau (PO 54)  
 1/2 NW.  
**Papiltzen**, Ludwigsort (PO 47) 1 O.  
**Papitz**, Bernburg (MH 32) 1/2 SW.  
**Papowice**, Ziegenhagen, Zeditz 1/2 NO, Berann  
 SW. (BW 15 u. 16).  
**Papowo**, Samter (OS 50) 1/2 NO.  
**Pappelau**, *≠* Rybnik (Wi 20) 1/2 S.  
 — bei Oppeln, Löwen (OS 7) 1/2 NO.  
**Pappelstorf**, Bonn (Rh 42) 1/2 SW.  
**Pappenburg**, Nordstetten (Ha 71) 1/4 SW.  
**†Pappenhausen** an der Werra (Hps 282),  
*≠* Schweinfurt (ByS 84) 1 NW.  
 a. d. Hard (in Bayern), Felda (BBH 6)  
 21 SO.  
**Pappenreuth** bei Fuchsmühl, Kemnath-  
 Neustadt 2/2 NO, Wiesau 1/4 NW. (ByO  
 77 u. 84).  
 — bei Tirschenreuth, Mittortreich 2/2 SO,  
 Wiesau 3 O. (ByO 85 u. 84).  
**Pappenreuth PH** (Hps 49).  
**Pappitz**, Branowitz (KFN 51) 1 SO.  
**Pappow**, Gr.-u. Kl., Gr. Ramin (BSt 20)  
 1 SW.  
**Paratz**, Willmersdorf (BSt 46) 1/4 SW.  
**Parodian**, Nzt.-L. Mikles (OeSt 66) 2 SW.  
**Paroba**, Kroszowice (KFN 39) 1/4 SW.  
**Paroczna**, Leuberg (LCJ 1) 2/2 SW.  
**Parozany**, Puztitz, Szögér (OeSt 111) 3/2 O.  
**Pariscan**, Böhm.-Brod (OeSt 24) 1/4 O.  
**Paritsch**, Gross-u. Kl.-L., Zittau 1/4 SO,  
 Grottau 1/2 N, Skallitz 1/2 NO. (OS 33 u. 34,  
 SW 23).  
**Paritz**, Stogersdorf (NM 28) 1/4 SW.  
**Parosold**, Fl., *≠* Karzang (Th 7) 6 NW,  
 — Fäzes-Abony-Erlau (US 15) 3 SO.  
**Paroschorf**, Krippen (Schaudau) (SO 9)  
 1/2 NW.  
**Paroschendorf** bei Stolpen, Pirna (SO 5) 1 NO,  
 Zschopau (SW 63) 1/4 W.  
**Paroschwitz**, Liegutz 3 NO, Spittelendorf  
 2/1 N. (NM 33 u. 34).  
**Parow**, Göthen (Bz 33, ML 7) 1/2 NO.  
**Parosendorf**, Zwitterau (OeSt 9) 1/2 O.  
**Parosiez**, Leuberg (LCJ 1) 2/2 NW.  
**Part**, Biel (Sc 1, 56) 4 Kil.  
**Partenhausen**, Salzderhelden (Ha 80) 1/2 NW.  
**Partschewden**, Marienburg (PO 36) 3 S.  
**Paruba**, Schönbrunn (KEN 25) 1/4 W.  
**Paruz**, Wahn (KM 43) 1/4 NW.  
**Parzgnik**, Wehlau (PO 55) 3 SO.  
**Parzobitz**, Höhen-, Ingramsdorf (BF 5) 1/2 SW,  
 — Stralsund (BSt 59) 1 NO.  
**Passige**, Altfeld (PO 37) 1 SO.  
**Passowitz**, Gogolin (OS 11) 1/4 NO.  
**Passowitz**, Fl., *≠* Brünn (BR u. OeSt 1) 2 NO.  
**Passowtendorf**, Görzitz (EG 15) 1/2 S.  
**Passowek**, Oelmitz (SW 78) 1/2 SW.  
**Passowitz**, Gr.-Peterwitz (Wi 14) 2 W.  
*Siehe auch Passowitz (OeSt 256).*  
**Passowhen**, Tapiau (PO 54) 3/2 SW.  
**Passowberg**, *Stad.*, *≠* T Duz (AT 9) 4 S,  
 Lobositz (OeSt 38) 4/4 SW, Brandeis  
 (Ha 12) 5/2 NW.  
**Passelwitz**, bei Oels, Bornstädt (RO 19)  
 1/4 SW.  
**Passerstein**, Schmölln 1/4 N, Altenberg 1/4  
 SW. (SW 85 u. 6).  
**Passwitz**, *≠* **Nieder-, Putschappel** 1/2 N.  
 — **Ober-, Putschappel** 1/2 N (SO 43).  
**Passlin**, Karstädt (RH 12) 1/2 SW.  
**Passlow**, Anklam (BSt 55) 1 W.  
**Passmünster**, Landshut (ByO 10) 8/4 SO.

**Postwitz**, Bautzen (SO 20) 1/4 S.  
**Postwar**, Klaus-Teremo (UN 13) 2/1 O.  
**Posta**, Leposyn (OeSt 126) 2.  
**Postema**, *Stabelschammer, Tworog* (RO 10)  
 1/4 NW.  
**Postlajuce**, Bursztyn (LCJ 10) 3 O.  
**Potoczec**, Sniatyn (LCJ 18) 1/2 N.  
**Potok**, Bursztyn (LCJ 10) 3 O.  
**Potruga**, Divyaca (OeSt 84) 1/2 N.  
**Potschappitz**, Bischofswerda (SO 17) 1/4 NO.  
**Potschhausen**, *≠* Stichenhausen (OI 14) 1/4 NO.  
**Pottendorf**, *≠* Wiesener-Neustadt 2 NO,  
 Leuberg 3 S, Feldkörb 1/2 NO. (OeSt  
 22, 11 u. 20).  
**Pottfenstein**, *Stad.*, *≠* Forchheim 3/2 NO,  
 Bayrztyn 3 SW. (ByS 53 u. 225).  
 — in Böhmen, Fl., Wildenschwert 1/4 NW,  
 Chotzen 1/2 NO. (OeSt 14 u. 12).  
 — Fl., Leobersdorf 1/2 NW, Baden 1/2 SW.  
 (OeSt 18 u. 15).  
**Pottthagen**, Greifswald (BSt 57) 1/4 SO.  
**Pottitz**, Bielostok 7 NO, Osek 5 NO. (PO  
 34 u. 25).  
**Pottlitz**, Nakel (PO 26) 1/4 O.  
**Pottlytz**, Fl., Leuberg (LCJ 1) ca 6 NW.  
**Potzlow**, Seehausen (BSt 47) 1/2 W.  
**Potz-Neusiedl**, Fl., Parndorf 1 N, Zurlendorf  
 1/4 NW. (OeSt 64 u. 65)  
**Pouch**, Alt-u. Neu-, Bitterfeld (BA 13) 1/2 O.  
**Pouchow**, Königgrätz (SNV 3) 1/2 NO.  
**Pouhelin**, *≠* Worringen (Rh 62) 1/4 SW,  
 Köln (Rh 13) 1/2 NW.  
**Povir**, Divyaca (OeSt 84) 1.  
**Povo**, Trento (Trient) (OeSt 210) 1/4.  
**Powitz**, *Stad.*, *≠* Posen (OS 48) 9 O.  
**Powitzko**, Trachenberg (OS 36) 1/4 SO.  
**Poxau**, Landshut (ByO 10) 4 O.  
**Poyritz**, Ober-u. Nieder-, Dresden (LD 20)  
 1/2 SO.  
**Pozna**, *Stad.*, *≠* T Eszogg (Alf 21) 10 SW,  
 OeSt 151) 12 SO.  
**Prabertitz**, Trifail (OeSt 69) 1.  
**Prachatzitz**, *Stad.*, *≠* Mineralbad, Wodnian  
 3 SW, Nettolitz 2/4 SW. (KfJ 26 u. 25).  
**Prachowitz**, Pardubitz (SNV 1) 2/2 W.  
**Pracht**, Au (KM 46) 1/2 SO.  
**Pradilo**, Nepomuk (KfJ 34) 1/2 NW.  
**Prädikow**, Wrietzen a. Oder (BSt 62) 2 SW,  
 Strassburg (PO 3) 2/2 NO.  
**Praditz**, *≠* **Praditz**, Fl., *≠* Linz 2/4 NO,  
 Oberndorf 1/2 O. (KE 6) 6 O.  
**Präsident**, *≠* (an Zweigb.), Bochum 0,2 N,  
 Wattensteich 0,7 O. (Rh 94, BM 84).  
**Praselsand**, Reichenburg (OeSt 143) 1/4.  
**Prasest**, Emmerich (KM 41) 1/2 SW.  
**Prasewald**, *≠* Adelsberg (OeSt 80) 1/4.  
**Praschwitz**, Cilli (OeSt 64) 2/4 W.  
**Praschn**, Brieg (NB 8, OS 5) 1 SO.  
**Praschnitz**, Praura (PO 3) 1 NW.  
**Praspen**, Königberg i. Pr. (PO 50, OpS  
 8 u. 9) 1/2 S.  
**Prasek**, Elbe-Teinitz (OeSt 21) 2/4 NO.  
**Praskačka**, Königgrätz (SNV 3) 1/2 SW.  
**Praskoles**, Zditz 1 SW, Horowitz 1/4 NO.  
 (BW 15 u. 14).  
**Praskowitz**, *PH* (OeSt 38a) Salesi (Zalesi)  
 (OeSt 39) 1/2 W.  
**Prasrberg**, *≠* Cilli (OeSt 64) 4.  
**Praszkowin** Polen, *Stad.*, *≠* **Crentzburg** (RO 23)  
 2/4 NO.  
**Pratau**, Wittenberg (RA 9) 1/2 S.  
**Prath**, St. Goarshausen 1/4 NW, Kestert 1/4  
 NO. (Na 14 u. 15).  
**Pratschwitz**, Pirna (SO 5) 1/4 NW.  
**Pranheim**, Fl., Bockenheim (MW 24) 1/2 N.  
**Prancke**, Rietschen 1/4 S, Gölritz 3/2 NW.  
 (BG 13 u. 15).  
**Pranitz**, Riesa (LD 11) 0,8 S.  
**Pransnitz**, *Stad.*, *≠* Obernick 1/2 NO,  
 Gellendorf 1 SO, Trachenberg 1/4 SO. (OS  
 34, 35 u. 36).  
 — **Ober-u. Nieder-, Liegutz** 2/2 SW,  
 Jauer 2/4 NW. (BF 23 u. 20).  
 — **Ober-, *≠* Mastig** (SNV 10) 1/4 S.  
 — **Nieder-, Mastig** (SNV 10) 1/4 S.  
 — **Deutsch-, Königshof** 1/2 NO, Josef-  
 stadt 1/2 NO. (SNV 8 u. 6).  
**Pranzen**, Gindensberg (BF 12) 2 NO.  
**Pranssen**, Ludwigsort (PO 47) 1/4 NO.  
**Prar**, Prelicow (OeSt 19) 1/2 NO.  
**Prarowyski**, Mistecko (PO 23) 1/2 SW.  
**Prebischau**, Elbe-Teinitz (OeSt 21) 2/4 NO.  
**Prebl**, Drauburg (OeSt 161) 6.  
**Prechtal**, Emmdingen (Ba 37) 3 NO.  
**Preddano** in Tirol, *≠* Neumarkt (OeSt 206)  
 1/2 SW.  
**Preled**, Zeitz (Th 27) 1/2 NO.  
**Preldhrad**, Velm (OeSt 22a) 1/4 N.  
**Prelding**, Fl., *≠* Wildau (OeSt 51) 1/2 SW.

**Prederitz** (Predmiritz), Kattenhau (TKP  
 6) 1/4 SW.  
*Siehe dagegen Halteleite Predmiritz SVF 4.*  
**Prederwalde**, Tapiau (PO 54) 1/2 SW.  
**Pregrada**, *≠* Pilschach (OeSt 50) 4.  
**Preheisen** (Preheischen), Naraschan (BW 6)  
 1/2 NW.  
**Prehna**, Schmölln (SW 85) 1 N.  
**Preichau**, Liegnitz 5 NO, Spittelendorf 3 N.  
 (NM 33 u. 34).  
**Preichow**, Sommerfeld (NM 19) 2 N.  
**Preilendorf**, Saarau (BF 6) 1/2 NW.  
**Preinbach**, Ametelen (KE 20) 1/2 O.  
**Preisbach** (Preisch), Trabitz (By 0,76) 1/4 NW.  
**Preiswitz**, Gleiwitz (OS 17) 1 SO.  
**Preilitz**, Bautzen (SO 20) 1/2 N.  
**Preipre**, Rostock i. Böhmen (OeSt 29) 1/4 W.  
**Preienkirchen**, Brucka. L. (OeSt 63) 1/2 N.  
**Preioig**, *≠* Kraljowec (OeSt 116) 1/4.  
**Prem** i. Oesterreich, Payerbach (OeSt 28) 1.  
 — L. Krain, St. Peter (OeSt 82).  
**Premstorf**, Holzdorf (Ba 21) 1/4 S.  
**Premstätten**, Kaldorf 1 NO, Pantigam  
 1/4 SO. (OeSt 50 u. 49).  
*Siehe auch Stad. Premstätten GK 3, 1/2 W von  
 Kaldorf, OeSt 50.*  
**Premyslen**, Rostock i. Böhmen (OeSt 29)  
 1/4 O.  
**Prenden**, Biesenthal (BSt 3) 1 NW.  
**Prendlingen**, Thiengen (Ba 69) 1/2 N.  
**Prening**, Fegau (OeSt 44) 2 NO.  
**Preper**, Tarna (SNV 17, TKP 12) 1/2 SW.  
**Prepich**, Josefstadt 2 SO, Königgrätz 3 NO.  
 (SNV 6 u. 3).  
 — **Elbe-Teinitz** (OeSt 21) 2/4 NO.  
**Prerau** (Prerow), Fl., Böhm.-Brod (OeSt 24)  
 1/2 N.  
*Siehe dagegen Station Prerau der KFN 19.*  
**Prerow** (Insel Rügen), *≠* T Stralsund  
 (BSt 39) 3 NW.  
**Preusch**, *≠* **Preusch-Winkel** *≠* N. Lorch  
 1 O (Na 8 u. 12).  
**Preuschkan**, **Nieder-u. Ober-,** *≠* **Rehmisch-**  
**Kamnitz** (BN 25) 1/2 u. 1/4 SO.  
**Presek**, Unter-Steinach (ByS 67) 1/2 N.  
**Pressing** i. Ungarn, Bäck (OeSt 100) 1/2.  
**Presswitz** (Priscioence), *Stad.*, *≠* Eger (SW  
 84, ByO 87) 2/4 NO, Annaberg i. Sachs.  
 (SW 70) 1 SO.  
**Prestritz**, *≠* Pardubitz (OeSt 18, SNV 1)  
 3 SO, Morawa (OeSt 17) 1/4 SO, Ubersko  
 (OeSt 16) 1 SW.  
 — **Münchgrätz** (TKP 11) 1/4 NO.  
**Prester**, Magdeburg (BPM 18, ML 1) 1/2 SO.  
**Prestitz** (Prezstiz) *Stad.*, *≠* Staab (BW 5)  
 2 SO, Pilsen (BW 8, KfJ 39) 2/2 S,  
 Stankau (BW 4) 2 O, Nepomuk (KfJ 34)  
 3 NW.  
**Prester**, Brühlendorf (BH 18) 1 SW.  
**Prettin**, *Stad.*, *≠* Wittenberg (Ba 9) 4/4  
 SO, Holzdorf 2/2 SW, Herzberg 3 NW.  
 (Ba 21 u. 22).  
**Pretral**, Langenwang (OeSt 34) 1/4.  
**Pretzien**, Magdeburg (BPM 18, ML u. MH 1)  
 1/4 SO.  
**Pretzsch**, *Stad.*, *≠* Wittenberg 3 SO, Holz-  
 dorf 3 SW, Herzberg 3/4 NW. (Ba 9, 21  
 u. 22).  
**Pretzschendorf**, Klingenberg-Colmnitz (SO  
 48) 1 S.  
**Preungeshausen**, Frankfurt/M. 1/4 NO, Main-  
 kur ca 1/2 NW. (FH 1 u. 2).  
**Preuschmark**, Goldenbuden (PO 40) 1/4 SW.  
**Preuschwitz**, **Ober-u. Unter-,** Bayrztyn  
 (ByO 80) 1/2 NW.  
 — **Bautzen** (SO 20) 1/4 S.  
**Preussendorf**, Stamsdorf (ML 9) 1/2 SO.  
**Preussdorf**, Schönlanke (PO 21) 3/4 NW.  
**Preusslitz**, *≠* (MH 36), Hiendorf (MH 35)  
 1/2 SW.  
**Prezid**, Itakek (OeSt 79) 5.  
**Prisblau** (Prisimlan), *Stad.*, *≠* Pardubitz  
 7 S, Zwitterau 9 SW. (OeSt 18 u. 9).  
**Prisblawitz**, Paka (SNV 12) 1/2 SO.  
**Prisbram** (Prizbram), *Stad.*, *≠* T Bergsl.  
 Horowitz (BW 14) 2/2 SO.  
**Prichowitz**, Heichenberg i. Böhmen 3 O,  
 Bismberg 2 NO, Semil 2/1 N. (SNV 22,  
 15 u. 14).  
 — **Turnau** (SNV 17, TKP 12) 1/2 SW.  
**Prichensandt**, *Stad.*, *≠* Schweinfurt 4 SO,  
 — **Markt-Einerheim** 2 N, Kitzingen 2.  
 (ByS 84, 173 u. 176).  
**Prichron**, *≠* T Grottkuh (NB 5) 2/2 W.  
**Prichrow** bei Wrietzen, Custrin (PO 8)  
 3/4 NW.  
**Prichrow**, *Stad.*, *≠* Soran (NM 22) 3 SW,  
 Handorf (NM 23, NZ 8) 3 SW, Balbau  
 (NM 24) 2/4 W, Rausch 2/4 NW, Gölritz

4 N (NM 25 u. 41), Weisswasser (BG 12) 3 N.  
**Prielipp**, Stargard i. Pomern (BSt 14) 2 1/2 SW.  
**Prismarus**, Stargard i. Pomern (BSt 14) 2 1/2 NW, Carolinenhof (BSt 13) 1 1/2 NO.  
**Prisro**, K.-Wusterhausen (BG 3) 1 1/2 NO.  
**Prisrobrück**, Königs-Wusterhausen (BG 3) 1 1/2 SO.  
**Prisrow**, Brand (BG 5) 1 SW.  
**Prisdorf**, Stauditz (ML 9) 1/2 N.  
**Prisen** (Prisen) *Stadt*, „Komotan 1/2 S, Dux (AT 9) 4 1/2 SW, Annaberg i. Sachsen (SN 70) 4 1/2 SO.  
 — **Gross**, Nesterschitz (Oest 41) 1/2 SW.  
 — **Klein**, Nesterschitz (Oest 41) 1/2 S.  
**Prissnitz**, Borna (SN 93) 1 1/2 SO.  
**Prissnitz**, Dresden (SW 11) 1/2 NW.  
**Prisselblich**, Markranstädt (Th 21) 1/2 N.  
**Prjesten**, Karbitz (AT 4) 1/2 NW.  
**Prietzlitz**, Radeberg (SO 14) 2 1/2 NO, Bischofswerda (SO 17) 1 1/2 NW.  
**Priky**, Semll (SNV 14) 1/2 NO.  
**Prjm**, Königgrätz (SNV 3) 1 1/2 NW.  
**Prjman** bei Pardubitz, „*siehe Prjbalow*.  
**Prjnknan**, *Stadt*, „Klopschen 2 SW, Waltersdorf 1 1/2 SO, Sprottau 2 1/2 SO, Glogau 3 1/2 SW, Haynau 5 SW. (NZ 2, 4, 5 u. 1. NM 31)  
**Prinkendorf**, Neuhof 1/2 W, Liegnitz 1/2 S. (BF 21 u. 23).  
**Prinz von Preussen**, „*der Harpener B. A. G.* Langendreß (BM 83) 0 4 W.  
**Prjora**, Raguhn (RA 36) ca 1/2 S.  
**Prjpsal**, Schwalben (BSt 19) 1/2 W.  
**Prjpschwitz**, Ohlau (Ost 1) 2 1/2 W.  
**Prjstoupin** (Chrast), *Kaufbergwerk*, Böhmisch-Brod (Oest 24) 1/2 SO.  
**Prjstutz**, *PH (Th 23)*, Weissenfels (Th 15) 4 1/2 N.  
**Prjtschna**, Gröblers (ML 12) 1/2 S.  
**Prjtschna**, *Stadt*, „Brandenburg (BPM 9) 1 1/2 SW.  
**Prjtzler** i. Pomern, Buddenhagen (BSt 60) 1 N.  
*Siehe dagegen Station Prjtzler der DH 17.*  
**Prjtzlow**, Stettin (BSt 10) 1 SW.  
**Prjtzwalk**, *Stadt*, „T. Glöwen 4 N, Wittenberge 4 1/2 NO. (BR 9 u. 11).  
**Prjwrat**, Wildenschwert (Oest 12) 1/2 S, Böhm-Trüben (Oest 11) 1/2 NW.  
**Prjwihye** (Prjwicz), *Fl.*, „Tornocz (Oest 82) 13 NO, Neuhäusel (Oest 85) 14 NO.  
**Prjwuch**, Löhnberg (SA 37) 1/2 SW.  
**Prjwuch**, Königgrätz (SNV 3) 1 NW.  
**Prjwuchl**, Nesterschitz (Oest 41) 1 SO.  
**Prjwotschna**, Breslau (NM 39, OS 11) 2 SO.  
**Prjwostey** in Schlesien, Neumarkt (NM 36) 1/2 SW.  
**Prjwosthain**, „Haynau 3 1/2 SW, Liegnitz 4 1/2 SW. (NM 31 u. 23).  
**Prjwosthela**, Leipzig (LD 1) 1/2 SO.  
**Prjwostsjar**, Prjtzler (BR 17) 1 SO.  
**Prjwostzja**, *Fl.*, „Gera (SN 88 Th 31) 8 1/2 SW, Reuth in Sachsen (SN 18) 5 1/2 NW, Weimar (Th 10) 7 S, Sonneberg (Th 61) 2 1/2 NO.  
**Prjwuch**, Schönlanke (PO 21) 5 1/2 NW.  
**Prjwe**, Josefstadt (SNV 6) 1/2 N.  
**Prjwekwitz**, Altfelde (PO 37) 3 1/2 SO.  
**Prjwöllitz**, „Aussig 1/2 W, Turmütz 1/2 N. (AT 1 u. 2).  
**Prjwölz**, „T. Tilsit (Tl 1) 10 NW.  
**Prjwöldorf** in Bayern, *Fl.*, Ebelbach (BSt 52) 1 1/2 S.  
**Prjwöldorf**, Wendisch-Warnow (BR 13) 1 S.  
**Prjzölz**, Strassberg (PO 3) 2 1/2 NO, Wriensena a. Oder (BSt 67) 2 SW.  
**Prjwofen** in Schlesien, Gr.-Roosen (BF 19) 1/2 NW.  
 — **Zeitl** (Th 27) 1 1/2 NO.  
**Prjzen**, Wehiau (PO 35) 2 S.  
**Prjzn**, „Stralsund (BSt 59) 1 NW.  
**Prjzn** bei Leoben, Niklasdorf *H\** (Oec 6) 2 1/2 NW.  
**Prjznitz**, Riesa (LD 11) 5 1/2 NO.  
**Prjzschowitz**, Halber (Wt 51) 1/2 NW.  
**Prjzschwitz** bei Oschitz, Reichenberg in Böhmen (SO 28 SNV 22) 1 SW.  
 — **Paka** (SNV 12) 1/2 S.

**Prjzschwitz Wüst.**, Paka 1 S, Mastig 1 1/2 N. (SNV 12 u. 10).  
**Prjzer**, Hohenmauth (Oest 15) 4 SW.  
**Prjzschel**, *Fl.*, Zwitterau (Oest 9) 4 NW.  
**Prjzschel**, Cöthen 1 1/2 SO, Stamsdorf 1 1/2 N. (ML 7 u. 9).  
**Prjzschau**, „Oppeln (OS 10, RO 11) 1/2 SW.  
**Prjzschok**, Lobositz (Oest 38) 1/2 O.  
**Prjzser**, „(an Zweigbahn), der Arenberg-schen A.-G., Oberhausen 0,9 NO, Hergers-borck 0,5 NW. (KM 11, 12).  
**Prjzselin**, Topkowitz (Oest 41) 1/2 W.  
**Prjzsellitz**, *Stadt*, „T. Brodek 3 W, Oimütz 3 SW. (KFN 57 u. 58).  
**Prjzselin**, Gansersdorf (KFN 5) 1/2 N.  
**Prjzstowau**, Skallitz (Oest 15) 2 N.  
**Prjztlwin**, *PH (KFJ 27)*, *Fl.*, „Wodnian (KFJ 26) 1 NO.  
**Prjzsch**, Breslau (BF u. OS 1) 1 NW.  
**Prjzschkenhayn**, Mettkau (BF 4) 1/2 SO.  
**Prjzzen**, Friesack (BH 6) 1 1/2 NO.  
**Prjzowdow**, Skallitz (SNV 23) 1/2 SO.  
**Prjzselten**, *siehe Stadtprjzselten*.  
**Prjzschredowitz**, SNTK (HF 4) 2 SO.  
**Prjzschnik**, *Fl.*, Jaroslau (GCL 19) 3 SW.  
**Prjzschow**, Biadolitz (PO 24) 2 1/2 S.  
**Prjzsin**, *Stadt*, „T. Trier (SA 22) 7 N, Call (Rb 25) 5 1/2 SW.  
**Prjztkow**, Brandenburg (BPM 9) 1 S.  
**Prjztkow**, Labes (BSt 18) 1/2 N.  
**Prjztrout** (Prenzentri), *Stadt*, Basel (SC 11) 7 8 Kil.  
**Prjzpendorf**, Altfelde (PO 37) 1/2 SW.  
**Prjzskan**, Klein-Stansch (RO 4) 1 1/2 NO.  
**Prjzschken**, Gr.-Norkitten (PO 37) 5 1/2 N.  
 — **Kl.**, Norkitten (PO 37) 1 NO.  
**Prjzsky**, Lemberg (LCJ 1) 1/2 NO.  
**Prjst**, Kotomierz (PO 28) 1 1/2 NO.  
**Prjtz**, Innsbruck (Oest 187) 1 1/2 SW.  
**Prjzschewko**, Teresopol (PO 29) 1/2 SO.  
**Prjzschow**, Teresopol (PO 29) 1/2 O.  
**Prjzrael**, *Fl.*, Dombica (GCL 12) 2 N.  
**Prjzrawitz**, Staab (BW 5) 1/2 SO.  
**Prjzwozicz**, Lukaczowce (LJ 9) 3 1/2 SO.  
**Prjzayhor** u. **Prjzayborowice**, Dombica (GCL) 2 1/2.  
**Prjzjubl**, **Poln.**, „Schulitz (PO 65) 1/2 O.  
 — **Deulisch**, Schulitz (PO 65) 1 NO.  
**Prjzyszkowa**, Gleiwitz (OS 17) 3 NO.  
**Pschow mit Berge**, „Czerzint (Wi 17) 1 SO.  
**Pschjura**, Nesterschitz (Oest 41) 1/2 N.  
**Piakowitz**, Tarnowitz (OS 22) 10 12) 1 SW.  
**Pschjehz**, Nounkirchen (Oesterr.) (Oest 84) 2 1/2.  
**Pschjers**, *Fl.*, „Lest (KE 68) 3 NO.  
**Pschjehin**, Attnang (KE 36) 1 SW.  
**Pschjitz**, Stankau (LIV 3) 1/2 SW.  
**Pschjowitz**, *Stadt*, „Posen (OS 48) 3 O.  
**Pschjau**, Oderberg (KEN 28, Wi 9) 1/2 SW.  
**Pschjup** in Krain, Rakek (Oest 79) 2 1/2.  
**Pschjuch**, Warzen (LD 6) 1/2 NW, Posthausen (LD 3) 1/2 NO, Mächern (*H\**) LD 4.  
**Pschjirgen**, Eubigheim (Ba 112) 1 1/2 N.  
**Pschjiz** im Anhaltschen, Coswig (Ba 27) 1/2 NO.  
**Pschjischow**, Eschweran (Rh 6) 1/2 SW.  
**Pschjilitz**, „Beran (BW 16) 3 SW.  
**Pschjirlein** in Böhmen, Dux (AT 9) 6 1/2 SW, Annaberg (SN 70) 3 SO.  
**Pschjirsten**, Borna (SN 93) 1/2 NW.  
**Pschjüskl**, *Fl.*, „Grosswardein (Ts 43, US 1) 1/2 NW.  
**Pschjüppky**, Tisza, „Török-Nst. Miklos (Ts 4) 1 1/2 NW.  
**Pschjüßbüren**, „(Ha 62), Hörstel 1/2 O, Puchheim 1/2 NW. (Ha 63 u. 61).  
**Pschjü**, Damml bei Stettin (BSt 12) 2 N.  
**Pschjüte**, Stralsund (BSt 59) 1 SW.  
**Pschjitten**, *Fl.*, Wiener-Neustadt (Oest 22) 1 1/2 S.  
**Pschjillingen**, Völklingen (Sa 10) 1/2 NO.  
**Pschjitzer**, Bonn (Rh 42) 1/2 O.  
**Pschjitzerlin**, Stargard i. Pomern (BSt 14) 2 NW.  
**Pschjitzfeld**, Romagen (Rh 46) 3 1/2 SW.  
**Pschjula**, Nybylenort (RO 15) 1/2 S.  
**Pschjulan**, Hattitz (LJ 11) 1/2 SW.  
**Pschjukan**, *Fl.*, „Florisdorf (KEN 27) 7 NW, Deum. von Egeberg (KFJ 13) 1 NO, Stockerau (KFJ 46) 6 1/2 NW, Brunn (KEN 56) 10 1/2 SW.

**Pullach**, Gross-Issellohe (Ny 128) 4 1/2 S.  
**Pullenreth**, Kemnath-Beustadt (By 77) 2 NO.  
**Pullenreth** bei Oberviechtach, Nabburg 3 NO, Bodenwörth 4 NO. (By 69 u. 60).  
**Pullitz**, Freising (By 6) 2 1/2 SW.  
**Pullitz**, Josefstadt (SNV 6) 1/2 SW.  
**Pulow**, Anklam (BSt 55) 1 1/2 O.  
**Pulnberg**, Br. „Spremburg (BG 10) 1/2 SW.  
**Pulnswag**, Ober- u. Unter-, Krauchtz 1/2 W, Pragerhof 1/2 NW. (Oest 58 u. 59).  
**Pulsnitz**, Ostrau i. Sachs. (SW 41) 1 S.  
**Pulsnitz**, *Stadt*, „Radeberg 1 1/2 NO.  
**Bischofswerla** 1 1/2 NW, Dresden 2 1/2 N. (SO 14, KE 17, L 20).  
**Pulsford**, Zerbin (Ba 44) 1/2 NO.  
**Pulterkrug** (*Papierfabr.*), Cöstrin (PO 8) 1 SW.  
 — **Frankfurt a. O.** (NM 11, PO 71) 1 1/2 SO.  
**Pulvermühle**, Call (BR 25) 1 1/2 W.  
 — **Nassau** (Na 23) 1/2 O.  
 — **Fürstenberg** (NM 14) 1/2 NW.  
**Pummlow**, Belgard (BSt 21) 1/2 O.  
**Pumpe**, Eschweran (Rh 6) 1/2 SW.  
**Pumlow**, Jöbitz (OS 58) 1 1/2 SW.  
**Pumlow**, *Stadt*, „Bojanowo (OS 38) 1 1/2 NO.  
**Pupplik** (Publik), Weisswasser (BG 12) 1 1/2 SO.  
**Parbach**, *Fl.*, Willeinsdorf 2 SW, Brucka. L. 1 1/2 SO. (Oest 62 u. 63).  
**Purgstall**, *Fl.*, „Pöchlarn 2 1/2 SW, Kometbach 1 1/2 SO. (KE 16 u. 18).  
**Parpesseln**, Gumbinnen (PO 60) 1/2 NW.  
**Parchwitz**, Bautzen (SO 20) 1 NO.  
**Parzlin**, Holzdorf (Ba 21) 1/2 S.  
**Pascha**, Krasitz, Zapresitz (Oest 116) 1.  
**Paschka**, Saarau 1/2 NW, Königseitz 1/2 NO. (BF 6 u. 7).  
**Paschwitz** in Böhmen, *Stadt*, „Pilsen (BW 8, KFJ 39) 7 1/2 N, Lobositz (Oest 38) 9 SW, Annaberg in Sachsen (SN 70) 7 SO, in Schlesien, D.-Lissa (NM 38) 1 1/2 NW, in Sachsen, Bautzen (SO 20) 1 1/2 NW.  
**Paspern**, Gumbinnen 1/2 NO, Trakehnen 1/2 NW. (PO 60 u. 61).  
**Paschwitz** bei Belgard, Nassow (BSt 22) 1/2 SW.  
**Pasukow**, Dombica (GCL 12) 1 1/2 NO.  
**Pasukow**, Malapan (RO 3) 1/2 NW.  
**Pasumold**, Lemberg (LCJ 1) 2 1/2 SW.  
**Pasuta**, Tardosch (Oest 83) 1/2 S.  
 — **Bereny**, Boglar (Oest 122) 1.  
**Paszafidines**, Wartberg (Oest 78) 1 1/2 O.  
**Paszla-Kovarsk**, Boglar (Oest 122) 3.  
**Kovec**, Kraljevec (Oest 116) 1/2 S.  
**Peterl**, *PH (Ost 107)*, Felegyhaza 2 Kistelek 3 (Oest 106, 108).  
**Pest**, Pusta-Pö (Oest 107) 1/2 S.  
**Lükshaza**, *PH (Ts 35)*, Kéteghaza 1 1/2, Kurics 1 1/2 (Oest 34, 36).  
**Patbus**, *Stadt*, „T. (Bad), Stralsund (BA 59) 3 NO.  
**Putensen**, Winsen (Ha 15) 2 1/2 S.  
**Putlitz**, *Stadt*, „Wittenberge 4 1/2 NO, Karstädt 3 NO. (BH 11 u. 12).  
**Putnack**, *Fl.*, „Mischels (Ts 22) 4 NW.  
**Putzarten**, Stralsund (BSt 59) 3 NO.  
**Putzlitzen** (Buttitten), Wollnick 1/2 SO, Ludwigsort 1 SW. (PO 46 u. 47).  
**Putzar**, Borkenfriede 1 1/2 W, Anklam 2 S. (BSt 53 u. 55).  
**Putzitz**, *Stadt*, „Danzig 8 NW, Neufahrwasser 7 NW. (PO 74 u. 75).  
**Pulzkau**, Bischofswerda (SO 17) 1/2 S.  
**Putzmannsdorf**, Pottebach (Oest 26) 1/2.  
**Putzschendorf**, *Fl.*, Passau (By 58, KE 54) 4 O, „Lest (KE 64) 2 SW.  
**Pyra**, Böheimkirchen (KE 10) 1 SW, St. Pölten (KE 12) 1 SO.  
**Pyrahum** i. Bayern, *Fl.*, Roth (Bst 43) 2 NO.  
**Pyrrhoe**, Vietz (PO 10) 1 O.  
**Pyritz**, *Stadt*, „T. Stargard (BSt 11, OS 59) 4 S, Dölitz (OS 58) 3 W, Damm (BSt 12) 5 SO.  
**Pyrmont**, *Badort*, *Stadt*, „T. Hoyer (WF 42) 3 1/2 SW, Paderborn (Wt 7) 2 NO, Bielefeld (Ha 47) 7 1/2 S, Minden (Ha 48, KM 35) SO, Hannover (Ha 1) 9 SW.  
**Pysech**, Krzlanowitz (Wi 7) 1/2 W.  
**Pystatyn**, Kolomea (LCJ 16) 3 1/2 SO.



**Quappendorf**, Danzig (PO 74) 1 SO.  
**Quadrath**, Horrem (Rh 10) 1/2 NW.  
**Quais**, Gröbers (ML 12) 1 N.  
**Quakenbrück**, *Stadt*, „T. Osnabrück (Ba 2)

57) 6 1/2 N, Lingen (Wt 27) 7 1/2 NO, Meppen (Wt 28) 6 1/2 O.  
**Qualburg**, Cleve (Rh 75) 2 SO.  
**Qualsch**, Trautenau (SNV 28) 1 1/2 NO.

**Qualitz**, Mecklenb., Blankenberg (Mk 5) 1 1/2 W.  
**Qualkan**, Motkan (BF 4) 1 1/2 S.  
**Quappendorf**, Mänsberg 1 NO, Gnosow 1 1/2 NW (PO 4 u. 6).

**Quarrendorf**, Winsen (Ha 15) 2 SW.  
**Quarrieschen**, ☞ Cöstrin (PO 8) 1 1/2 N.  
**Quasels**, Pritzier (BH 17) 1/2 S.  
**Quaschwitz**, Schkenditz (ML 13) 1/2 SO.  
**Quasenberg**, Neubrandenburg (FF 7) 1/2 SO.  
**Quatz**, Bantzen (SO 20) 3/4 NO.  
**Queckheim**, Landau (PF 39) 1/2 O.  
 Quelle, Brackwede loco, Bielefeld (KM 27 u. 28) 1/2 SW.  
**Qüellendorf**, ☞ Cöthen (BA 33, ML 7) 1 1/2 O.  
**Quemback**, Ober-, Brannfels 1 1/2 SO, Wetzlar 1 1/2 SW (Na 39 u. 41).  
**Qüerstedt**, bei Ascherleben (MH 30) 1 S.  
 Gr., Halberstadt (MH 9) 1 NO.  
 Kl., Halberstadt (MH 9) 1/2 NO.  
**Querbach** i. Baden, Kahl (Ba 157) 1/2 N.  
 i. Schlesien, Ribbsheim (NM 46) 3/4 S.

**Querenhorst**, Helmstedt (Ha 31) 1 1/4 NW.  
**Querfurt**, Stadt, ☞ T Ob.-Röblingen (ML 21) 1 1/2 SW, Eisenben (ML 22) 2 1/2 S, Halle (ML 11, BA 18) 4 SW, Merseburg (Th 17) 4 1/2 NW, Naumburg (Th 14) 4 NW.  
**Querenhau**, ☞ Kirchlengern (Ha 52) 1 N, Minden (Ha 28) 2 1/4 W, Bünde (Ha 53) 3/4 N.  
**Quesitz**, Markranstädt (Th 21) 1/2 SW.  
**Quetz**, Landsberg (BA 16) 1 N, Stumsdorf (ML 9) 1/2 SO.  
**Quetzau**, Kirchhorsten (Ha 46) 1 SW.  
**Quickborn**, Fl., ☞ Pinnberg (AK 3) 1 1/2 NO.  
**Quickendorf**, Frankenstein i. Schles. (BF 11) 1 NW.  
**Quierscheidt**, Sulzbach 3/4 N, Friedrichsthal 3/4 W, (Sa 3) 2 S.  
**Quilitzen**, ☞ Wolinitz 1 1/2 S, Ludwigsdorf 1 1/2 SW, (PO 46 u. 47).

**Quillow**, Anklam (BSL 55) 1 O.  
**Quint**, Trier (Sa 22) 1 1/2 NO.  
**Quinto**, Verona (Ober-Ital. 1, 26) 1/2 NW.  
**Quiram**, Schönlanke (PO 21) 4 N.  
**Quirl** i. Schles., Hirschberg (NM 49) 1 1/2 SO.  
**Quirnbach**, ☞ Glanmünchweiler (Pf 48) 1/2 NW.  
**Quirahelm**, Monsheim (HL 39) 1 1/2 NW.  
**Quisbernow**, Gross-Rambin (BSL 20) 1 SO.  
**Quittainen**, ☞ Galdenbühl 2 1/2 SO, Schlobitten 2 S, (PO 40 u. 41).  
**Quitzühl**, Glöwen (BH 9) 1 W.  
**Quitzow**, Karstedt (BH 12) 1 1/4 SO.  
**Quohren**, Dresden (LD 20) 1/2 O.  
**Quoisdorf** bei Rothenburg, Rietschen (BG 13) 1 SO.  
**Quoisdorf** bei Bolkenhain, Freiberg i. Schles. (BF 8) 1 W.

R.

**Raab** bei Schärding, Fl., ☞ Riedau-Ried (KE 49) 1/2 N.  
*Siehe dagegen Stat. Raab der Ost 69.*  
**Raabel** (Hrabova), Hohenstadt (Oest 48) 1 SO.  
**Raaben**, Saarau (BF 6) 1/2 NO.  
**Raabs**, Fl., ☞ Brünn (Oest 1, KFN 56) 13 SW, Znaim (Oest 159) 5 1/2 W.  
**Raakow**, Arnswalde (H 1) SO, Augustwald 1 NW, (OS 57 u. 56).  
**Raasdorf**, Wagram (KFN 4) 3/4 S, Greiz (SN 91) 1/2 NO.  
**Rahe**, Naukwitz (Oest 47) 1/2 S.  
**Räbe**, Nky-, ☞ Saap (Ts 39) 1/2 NW.  
**Rabenau**, Stadt, ☞ Tharandt (SO 46) 3/4 SO, Pöschappel (SO 43) 1 S, Dresden (SO 1, LD 20) 1 1/2 SW.  
**Rabensburg**, Hohenan (KFN 9) 1/2 N.  
**Rabenstein** i. Oesterr. u. Enns, Fl., ☞ St. Pölten (KE 12) 3 SW.  
 1. i. Böhmen, Stadt, ☞ Pilsen (BW 8, KFF 39) 4 1/2 N.  
 2. **Raben** u. **Nieder**, i. Sachs., S. Siegmars (SW 27) 3/4 NW.  
 3. **Bayern** (bei Zwisel) Deggendorf (D 1) 3/4 NO.  
 4. **bei Belgiz**, Wittgenberg 2 1/2 NO, Coswig i. Pr. 2 1/2 NW, (BA 9 u. 27).  
**Rabland**, Innbruck (Oest 187) 2 1/2 W.  
**Raboldshausen**, Hersfeld (Bibl 2) 1 1/2 NW, Langenselbold (Bibl 16) 1/2 SW.  
**Rabottrand**, Astenen (Rh 3) 3/4 W.  
**Rabson**, Glogau (NZ 1, OS 43) 3/4 NW.  
**Rabuhn**, Görin (BSL 41) 2 SW.  
**Rabuhn**, Gröbers 3/4 O, Schkenditz 1 NW, (ML 12 u. 13).  
**Raby**, Fl., ☞ Horzidlowice (KFF 32) 1 SW.  
**Rarach**, Steinbrück (Oest 67) 1/2 S.  
**Rarh**, Glognitz (Oest 27) 1/2 S.  
 Judendorf (Oest 47) 1/2 S.  
**Rachenau**, Görlich (BG 15, SO 27) 1 1/2 O.  
**Rachlau**, Bantzen (SO 20) 1 SO.  
**Rachwitz**, Rndzinitz (OS 15) 1 1/2 SO.  
**Rachwitz**, Joesefstadt 1 SW, Königgrätz 1 1/2 NW, (NSV 6 u. 3).  
*Siehe auch Stat. Racie-Park KFF 28.*  
**Rarinowes**, Weltrus (Oest 32) 1 1/2 NW.  
**Rarikh**, Wiltzenberg (BA 9) 1 SO.  
**Rarickschütz** i. Schlesien, ☞ Neunarkt (NM 26) 1 1/2 SO.  
**Raruar**, Landen (Gr. Centr. Belg. 2, 19) 3/4 SW.  
**Rarwen**, Koston (OS 45) 1/2 SO.  
**Rarsa**, Stadt, ☞ Siseck (Oest 151) 20 SO, Bazias (Oest 127) 18 SW.  
**Raczkeve**, Fl., ☞ Post (Oest 95, UN 1) 5 SW.  
**Rad**, Waitzen (Oest 92) 1 O.  
 bei Geresger, St. Mihalj (Oest 208) 3/4 NO, Kaniza (Oest 109) 1 1/2 SO.  
**Radach**, Frankfurt a. O. (NM 11, PO 71) 1 1/2 NO.  
**Radau** i. Ostpreussen, Braunsberg (PO 44) 1/2 N.  
 i. Schlesien, Zembowitz (RO 26) 1/2 NO.  
**Radaun**, Wogestätt (Oest 35) 1 1/2 NO.  
**Radautz**, Fl., ☞ Glashüttel u. Czernowitz (LCJ 22) 6 1/2 S.  
**Radawitz**, Bialoswie (PO 21) 6 1/2 NW.  
**Radawitz**, Fl.-Lissa (NM 38) 1 1/2 SW.  
**Radberg**, Kolin (Oest 22) 1 SW.  
**Radbruch**, Radowick 1/2 N, Winsen 1 1/2 SO, (Ha 14 u. 15).

**Radeze**, Stanislaw (LCJ 13) 1 1/2 S.  
**Radden**, Gr.-u. Kl., Lübben (BSL 6) 1 S.  
**Raddow**, Gr.-u. Kl., Labes (BSL 18) 2 W.  
**Raduhn**, Arnswalde (OS 57) 1 SO.  
**Rade**, Vegesack (Ha 42) 2 1/2 NW.  
**Radechul**, FH (LD 19), Dresden (LD 20) 1/2 NW.  
**Radechul** i. Sachsen, Stadt, ☞ Dresden (SO 1, LD 20) 2 1/2 N, Grossenhain (LD 36) 2 1/2 SO.  
*Siehe dagegen Station Radeberg SO 14.*  
**Radechou**, Ober- u. **Nieder**, (Radechan), Kotelzsch (SNV 25) 1/2 SO.  
**Radefeld**, Schkenditz (ML 13) 1/2 NO.  
**Radegast**, Fl., ☞ Zwickfabrik, Cöthen (ML 7) 2 S, Stumsdorf (ML 9) 1/2 NO, i. Hannover, Boitzenburg (BH 19) 1/2 SW, Echom (Ha 19) 1 1/2 O.  
**Radekow**, Tantow (BSL 9) 1/2 N.  
**Radel** i. Böhmen, Langenbrück (SNV 21) 1/2 SO.  
**Radeland**, Grünau (BG 2) 1/2 SO.  
**Radelberg**, St. Pölten (KE 12) 1/2 NO.  
**Radeljung**, Freising (By 6) 1/2 O.  
**Radelkufen**, Landshut (By 10) 3 1/2 SO.  
**Radelofren**, Lönsee (Wb 32) 1/2 SW.  
**Raden**, Gr.-u. Mecklenburg, Blankenberg (Mk 6) 1 1/2 SO.  
 All- u. **Neu**, Wangerin (BSL 17) 3 NW.  
**Radenkekel**, ☞ Frankfurt a. O. (NM 11, PO 71) 5 1/2 SO.  
**Radensdorf**, Lübben (BG 6) 1 NO.  
**Rade vorm Wald**, Stadt, ☞ Milape 1 1/2 SO, Lennep 1 O, (RM 40 u. 104).  
**Radewitz** i. Pommern, Caschow (BSL 8) 1 SW.  
**Radfeld**, Brixlegg (Oest 182) an 1 NO.  
**Radgendorf**, Zittau (SO 33) 1/2 NO.  
**Radhelm**, Babenhansen (HL 28) 1 1/2 SO.  
**Radhosch**, Ufersko 1 O, Hohenmuth 1/2 W, (Oest 76 u. 15).  
**Radhorn**, Bantzen (OS 20) 2 N.  
**Radim**, Podiebrad (Oest 23) 1/4 NW.  
**Radimke**, Helm (Oest 24) 1 SW.  
**Raditz**, Gafmannheim (Ba 11) 1 NO.  
**Radisch**, Gr.-Görlich 3 1/2 NW, Usmannsdorf 2 1/2 SW, (BG 15 u. 14).  
**Radisleben**, Ermsleben 1/2 W, Ballenstedt 1/2 NO, (MH 39 u. 40), Quediaburg (MH 12) 1 1/2 SO.  
**Radkersburg**, Stadt, ☞ T Spielfeld 3 1/2 O, Ehrenhausen 4 SO, (Oest 55 u. 54).  
**Radow** 1. Galizien, Fl., ☞ Bogumilowice (GCL 9) 1 1/2 NW, i. Prov. Brandenburg, Fürstenwalde (NM 7) 2 S.  
 — i. Pommern, Züssow (BSL 56) 1/4 W.  
**Radletten**, Staab (BW 5) 1 W.  
**Radmannsdorf**, Stadt, ☞ Klagenfurt 3 S, Laibach 5 NW, (Oest 166 u. 76).  
**Radmeritz**, Fl., ☞ Görlich (Hf 15, SO 27) 1 1/2 S, Zittau (SO 33) 2 1/2 NO.  
**Radi**, Kl., Lobau (SO 23) 1/2 NO.  
**Radi**, Stadt, ☞ Blasz, Olomou-etc. Fabr., Radnitz (BW 10) 1/2 NO.  
**Radnoth**, Fl., ☞ Karlsburg (Si 16) 9 NO.  
**Radoboj**, Poltebach (Oest 60) 6 SO.  
**Radockendorf**, St. Peter (Oest 82) 1/2 SW.  
**Radolin**, Stadt, Schönlanke (PO 21) 3/4 SO.  
**Radomitz**, Alt-Boyen (OS 44) 1 SW.  
**Radomyski**, Fl., ☞ Czarna (GCL 11) 2 1/4 NO.  
**Radonitz**, Fl., ☞ Raszow (GCL 16) 8 NW.  
**Radonitz**, Stadt, ☞ Dux (AT 9) 7 SO,

Kladno (Bu 10) 8 1/4 NO, Annaberg (SW 20) 5 1/2 SW.  
**Radoschan**, Bauerwitz (Wi 12) 1 NO.  
**Radosin**, Fl., Brünn (KFN 56, Oest 11) 8 NW.  
**Radowitz**, Kotelzsch 1/2 NO, Schwanditz 1/2 NO, (SNV 25 u. 27).  
**Radowitz**, Elbe-Teinitz (Oest 21) 1 NO, Nen-Kolin (Oest 22) 1/2 SW.  
**Radstadt**, Stadt, ☞ T Salzburg (KE 45) 10 SO, Villach (KK 39, Oest 171) 15 NW.  
**Raduh**, Angermünde (BSL 6) 3 1/2 O.  
**Radun**, Keltch (RO 9) 1/2 SO.  
**Radusch**, Lübbenau (BG 7) 1/4 SO.  
**Radvány** (Guliz), Raab (Oest 69) 2 NO.  
**Radwanitz**, Breslau (BF 1, NM 39) 1 SO.  
**Radwanke**, Bialoswie (PO 24) 3 SW.  
**Radzichów**, Fl., ☞ Lemberg (LCJ 1) 8 NO.  
**Radzionkau**, Tarnowitz (OS 22, RO 12) 1 SO.  
**Rädel**, Glöwen (BH 9) 1 1/4 SW.  
**Räber**, Suderburg (Ha 9) 1/2 SW.  
**Räbke**, Schöppenstedt 1 1/4 NO, Helmstedt 1 1/2 SW, (HS 22 u. 31).  
**Räkelwitz**, Radeberg 3 1/2 NO, Bischofswerda 2 N, Bantzen 1 1/4 NW (SO 14, 17 u. 20).  
**Räckenbach**, Kurz- u. Lang-, i. d. Schweiz, Constanz (Ba 87) 1/2 resp. 1 1/2 SO.  
**Räcknitz**, Dresden (SO 1, LD 20) 3/4 S.  
**Rädel**, Halbau (NM 24) 1/2 SW.  
**Räderloh**, Eschede (Ha 7) 1 1/2 O.  
**Rähdorf**, Radeberg 2 1/2 NO, Bischofswerda 1 1/4 NW, (SO 14 u. 17).  
**Raem**, Aldekerk (Rh 68) 1/2 SW.  
**Raekau**, Ahrenschwanden (By 6) 66) 1/2 N, Forth u. W. (By 65, BW 11) 1/2 SO.  
**Rären** (Raaron), ☞ Aachen (Rh 4) 1 1/2 SO, Astenen (Rh 3) 1/2 SO, Enpen (Rh 1) 1 NO.  
**Räuschen**, Sommerfeld (NM 19) 1/2 NO.  
**Rätzingen**, Uelen (Ha 10) 1 O.  
**Rätz** i. d. Schweiz, Neuhausen 1/4 SW, Schaffhausen 1 1/2 SW, (Ba 76 u. 77).  
**Razendorf**, Fl., ☞ Strass-Sommerien (Oest 10) 1 SW.  
**Razherwer**, Wangerin (BSL 17) 3 1/2 SO.  
**Raznit**, Stadt, ☞ T Tilet (TI 1) 1 1/2 SO.  
**Razow**, Lübben (BG 6) 1/2 SO.  
 Königs-Wusterhausen (BG 3) 1/2 W, bei Bensow, Briesen 2 S, Frankfurt a. O. 3 SW, (NM 9 u. 11).  
**Razwitz**, Oeschitz (LD 9) 1/2 NO.  
**Razwow**, Schweibitz (BSL 19) 2 1/2 N.  
**Raden**, Stadt, ☞ Bünde 3 1/2 N, Minden 3 1/2 NW, (Ha 53 u. 48).  
**Rahm**, Dortmund (HM 50, KM 18) 1/2 NW, Aldekerk (Rh 68) 1/4 NO, — bei Düsseldorf, Grossenbaum H\* (KM 9) 1/4 S.  
**Rahenberg**, Czerrwink (PO 32) 5 O.  
**Rahnsdorf**, Zaina (BA 8) 1/4 N.  
**Rahnsdorf** *nebst Mühle*, Erkner (NM 5) 1/2 NW.  
**Raikau**, Villach (Oest 17) 3/4 Rh 39).  
**Ralkau**, Pelplin (PO 33) 3/4 N.  
**Ralm** am Lech, Stadt, ☞ Mörtingen 1 1/4 NO, Donauwörth 1 1/2 SO, (By 30 n. 31).  
 — bei Atting, ☞ Strabing (By 47) 1 1/2 NW.  
 in der Schweiz, Emmenbrücke 7 u. Sempach 5 Kil, (SC 1, 24 u. 1, 22).  
**Ralmbach**, Neckargemünd (Ha 21) 1/2 O.  
**Ralmdorf**, Kothmiesing (By 65) 1/2 O.  
**Raltbach**, Schopfheim (Ba 212) 1/2 NO.

**Häthauslach**, Neuzingen H' (Ba 191) 1/4 N.  
**Heckach** (Ba 192) 1 NW.  
**Hegese**, *Warme Bader*, FL, Ungar-Illarisch (KFN 15) 8 O.  
**Heincho**, Raitz (Oest 4) 1/2 SO.  
**Hekj**, Aiso-, St. Mihaly 1/2 W, Kanizsa 1/2 SW, Geiso 1 NW. (Oest 208, 109, 108).  
**Felső**, St. Mihaly 1/2 W, Kanizsa 1/2 SW, Geiso 1 NW. (Oest 208, 109, 108).  
**Hakaa**, Bauerwitz (Wi 12) 1/2 SO.  
**Hakaua**, Turnau (SNV 17, TKP 12) 1/2 NO.  
**Haklitz**, Zapresic (Oest 146) 1.  
**Hakonitz** (Rakonitz), *Stadt*, Kinholce (Ba 18) 1/2 SW.  
**Rakos**, Steinbruch (Oest 96) 1/2 O.  
 (Kroibach), FL, Oedenburg (Oest 97) 1/2 NO.  
 -Teresztar, Csaba-Keresztar (UN 4) 1/2 SO.  
*Siehe dagegen Station Rakos UN 3.*  
**Rakowitz**, Czerwink (PO 32) 1 NO.  
**Rakwitz**, *Stadt*, Alt-Bozen 3/4 NW, Kosteritz 1 NW. (Oest 44 u. 45).  
**Rambach**, Wiesbaden (Na 1) 1/2 NO.  
**Rambelstsch**, Hohenstein (PO 72) 1/2 SW.  
**Rambin**, Straßund (Bst 59) 1 NO.  
 Klein-, Gross-Rambin (Bst 20) 1/4 N.  
**Ramelow**, Görin (Bst 41) 2 SW.  
**Ramelsbach**, Altenglan (Pf 62) 1/2 NW.  
**Ramelsch**, Stelle 1 SW, Winsen 2 W. (Ha 16 u. 15).  
**Ramersbach**, Remagen a. Sinsig (Rh 46 u. 47) 1/2 SW.  
**Ramersdorf**, Bonn (Rh 42) 1/2 SO.  
**Ramholz**, Schlüchtern (Bth 10) 1/2 W.  
**Ramlu**, Grambow (Bst 63) 1/2 W.  
**Ramlsch**, Breslau (BF 1, NM 39) 1/2 NO.  
**Ramitzow**, Anklam (Bst 55) 1/2 N.  
**Ramiesreuth**, Kirchenlaibach (By 078) 1/4 S.  
**Ramlingen**, Ehlershausen (Ha 5) 1/2 SW.  
**Rammsburg**, Liestal (Sc 1, 5) 3 Kil.  
**Ramm**, Pritzner (Bh 17) 1 NO.  
**Rammennau**, Bischofswerda (SO 17) 1/2 NW.  
**Rammerweier**, Offenburg (Ba 28) 1/4 NO.  
**Rammlingen**, Lelpeim (By 8) 1/2 NW.  
**Ramptitz**, Fürstenberg (NM 14) 1 SO.  
**Ramsau**, Reichenhall 2 S, Salzburg 4 SW. (By 8 233 u. 148).  
 St., Pölsen (KE 12) 3 S.  
**Ramsbach**, Haanach (Ba 164) 1/2 S.  
**Ramsbeck**, Grewenbrück (BM 74) 6/4 SO, Lippstadt (WF 10) 1/2 S.  
**Ramsdorf** in Bayern, Osterhofen (By 0 53) 1/4 SW.  
 - FL, Weesl (KM 38), 4/2 NO, Münster (WF 20) 7 W.  
**Ramsin**, Kobbeldube (PO 48) 1/2 O.  
**Ramsin**, Bitterfeld (BA 13) 1/2 SW.  
**Ramsch**, Apen (G 12) 1/2 SW.  
**Ramspau**, Regenstauf (By 0 25) 1/2 N.  
**Ramsstadt**, Ober-, Darmstadt (Hl. 24, MN 5) 1 SO.  
 - Nieder-, Darmstadt (Hl. 24, MN 5) 1/2 SO.  
**Ramstedt**, Rogätz (MH 18) 1/2 W.  
**Randau**, Schönebeck (Ml. 3) 1/2 N.  
**Randek**, Freiberg i. Sachs. (SO 51) 1/2 S.  
**Randegk** i. Baden, Gottmadingen (Ba 80) 1/2 SW.  
 in Oesterr., FL, Pöchlarn 3/2 SW, Kennelbach 3 SW. (KE 16 u. 18).  
**Randerath**, Lindern (BM 8) 1/2 NO.  
**Randersacker**, Heidsfelding (Ba 124, By 9 165) 1/4 SO, Würzburg (Ba 125, By 8 91) 1/2 SO.  
**Randinghausen** (Ranninghausen), Bünde (Hl. 53) 1/2 SW.  
**Randorf**, Grossheeren (Ba 2) 1/2 SO.  
**Ranis**, *Stadt*, P. d' Apolda 6/4 S, Sonneberg 6/2 NO. (Th 11 u. 61).  
**Ranitzow**, Kreszow (GCL 16) 3/4 N.  
**Ranckwll**, Haag (VS 3, 24) 2/2 O.  
**Rann**, Littai 1, Sa a 1/2 (Oest 72 u. 71).  
*Siehe dagegen Station Rann, Oest 45.*  
**Ranna**, Therako (Oest 18) 2/2 S.  
**Rannach**, St. Peter (Oest 82) 2/2 N.  
**Rannersdorf**, Lannendorf-Pollendorf (Oest 56) 1/2 N.  
**Rannershofen** (Rannertshofen), Landshut (By 0 10) 3 NW.  
**Rannstedt**, Markranstett (Th 21) 1/2 NW.  
**Ransbach**, Coblenz (Rh 52) 2/2 NO.  
**Ransel**, Lorch 1 NO, Gumb 1/2 O, Na 12 u. 13).  
**Ransow**, Liegnitz 1/2 NO, Spittelendorf 2/2 N. (NM 32 34).  
**Rasera**, Breslau (NM 38, BF 1) 1 NW.  
**Ranshofen**, Strasswalchen (KE 42) 5 NW.  
**Ransko**, Hergewick, Pardubitz (SNV 1) 5/2 S.

**Raspach** bei Pausa, Mählenther 1 W, Schönberg 1/2 NW. (SW 16 u. 17).  
**Raspizin**, Zúsov (Bst 56) 1/2 S.  
**Rasplund**, Goldenbode (PO 49) 1/2 NO.  
**Raspaun**, *Seltzer (Seltzerk)*, Rappena (Ba 132) 1/2 NO.  
**Rappenhausen**, Greifswald (Bst 57) 1/2 O.  
**Rapperswyl**, Schönbrühl 1/4 NW, Zollikofen 1/2 NW. (SC 1, 37 u. 38).  
**Rarfin**, Görin (Bst 41) 1/2 S.  
**Raro**, Kaab (Oest 69) 2/2 SW.  
**Rary**, Chodorow (LJ 7) 1/2 O.  
**Raschau**, Schwarzenberg i. Sachs. (SW 38) 1/2 SW.  
**Raschan**, Bantzen (SO 20) 1/2 S.  
 in Schlesien, Malapano (RO 3) 1 SO.  
**Raschwitz**, Nendza 1/4 S, Ratibor 1/4 NO. (W u. SW 4 u. 5).  
**Raschwitz**, Leipzig (LD 1) 1/2 S.  
**Rasel**, Gr., Lukawetz (Oest 47) 1/4 N.  
**Rasinja**, Kottori (Oest 115) 3 S.  
**Raskovier**, Prelone (Oest 19) 1/2 SO.  
**Rasoschek**, Josefstadt (SNV 6) 1/2 S.  
**Raspenna**, Reichenberg i. Böh. (SO 38, SNV 22) 1/2 NO.  
**Rasowdf**, Hünfeld (Bth 5) 1/2 NO.  
*Drechseltorn, Zahna (Ba 8).*  
**Rasowstein** (Waldz.), Neuwied (Rh 51) 1/2 NO.  
**Rasowitz**, Deutsch-, Leobschütz (Wi 10) 1/2 N.  
**Raswitz**, Grubers (ML 12) 1/2 S.  
**Rasweller**, Friedrichthal (Sa 2) 1 N.  
**Rastenberg**, Stadt, Apolda (Th 11) 2/2 N.  
*Siehe dagegen Station Rastenberg Oest 20.*  
**Rastes** in der Steiermark, Reichenburg (Oest 143) 1/2.  
**Raszkow**, *Stadt*, Rawitz (OS 37) 8/2 O.  
**Raszin** (NM 39, OS 1 u. 32) 12 NO.  
**Rath** (Ba 106), Dünselhof 1/4 NO, Calcium 1/2 S, KM 8, 8.  
 - Erkelzen (BM 16) 1/2 NO.  
 - Mulheim a. Rh. (BM 100, KM 3) 1 SO.  
 - Köln (Rh 15, KM 1) 1/2 S.  
 - bei Alderck (Rh 68) 1/2 O.  
**Rathau**, *Budaustadt*, Brieg (NH 8, OS 5) 1/4 NW.  
**Rathebuhr**, Borkenriede (Bst 54) 1/2 NW.  
**Rathen**, D. Lissa (NM 38) 1/2 SW.  
*Fl. 87, Königstein (SO 8) 0,8 O.*  
**Rathenow**, *prop. Stadt*, P. d' Brandenburger (BPM 9) 4-NW, Friesack (Bh 6) 3/4 SW.  
**Rathmannsdorf**, Vilshofen (By 0 55) 1/2 NO.  
 Güsten 1/2 NO, Staassfurt 1/2 SO, (MH 31 u. 38).  
**Rathmannshagen**, Stavenhagen (FF 5) 1/2 SW.  
**Rathsdorf**, Bohm-Trübau (Oest 11) 1/2 N.  
**Rathschke** (Zelz), Golzow 1/2 SO, Podelzig 1 N. (PO u. 69).  
**Rathstaben**, Dirschau (PO 34) 2 S.  
**Rathhoritz**, Skaltitz (SNV 23) 1/2 N.  
**Ratlingen** (HM 101), *Stadt*, P. d' Calcium (KM 8) 1/2 O.  
**Ratka**, Kraljevec (Oest 116) 2 S.  
**Ratku**, Paks (SNV 12) 1/4 SO.  
**Ratku** in Böhmen, Schwadowitz (SNV 27) 1 SW.  
 in Schlesien, Gr.-Peterwitz (W114) 1/2 SW.  
**Ratschach**, FL, Steinbrück (Oest 67) 1/2 S.  
**Ratschendorf**, Reichenberg i. Böh. (SO 38, SNV 22) 1/2 N.  
 in der Steiermark, Spielberg (Oest 11) 2.  
**Ratschein**, Alt-, Gr.-Peterwitz 2 W.  
**Ratschitz**, Eisenbrunn (SNV 15) 1/2 NO.  
**Ratitz**, P. von-Köln (Oest 22) 4 SW, Böhm. Bräu (Oest 24) 3/2 SO.  
**Ratitzsch**, FL, Breitungsbach (By 8 57) 1/2 N.  
**Ratzen**, Kriegelach (Oest 35) 2/2.  
**Ratzenberg**, *Stadt*, Brieglegg (Oest 182) 1/2 N.  
**Ratzei**, Bialosie (PO 24) 3 SW.  
**Ratimau**, Mähr. Ostran (KFN 26) 1/2 SO.  
**Ratwitz** in Sachsen, Bautzen (SO 20) 1/2 N.  
 in Schlesien, Ohlau (OS 4) 1/2 N.  
**Rätz-Nr.-Peter**, Platzfeld (Oest 116) 4 N.  
**Rätzsch**, Reinfeld (LB 9) 1/2 NO.  
**Ratzdorf**, Wriexen a. Oder (Bst 67) 1/2 N.  
 Weilmütz (NM 16) 1/2 O.  
**Ratzbuhr**, *Stadt*, P. d' Schneidmühl (PO 22) 6 N.  
**Ratzenried**, Ravensburg (Wü 50) 3 SO.  
**Ratzsch**, Weithera 1/2 NW, Pressburg 1 SO. (Oest 76 u. 75).  
**Ratunburg**, PH (By 8 178), Rosenheim (By 8 137) 1 S.

**Rauschenwarth**, Gramat-Neusiedel (Oest 59) 1/2 N.  
**Rauden**, Weiswasser (BG 12) 1 S.  
*Eisenreiter u. Dampfbrüthen (Schlesien), Hammer (Wi 3) 1/2 O.*  
 (Dreuss), Delphin (PO 33) 1/2 NO.  
**Raudendorf**, Szakallach (Oest 118) 1/2 S.  
**Raudenitz**, Schmolln 1/4 SW, Nöbdenitz 1/2 SO. (SW 85 u. 86).  
**Raudna**, FL, Badweis (KFJ 23, KE 74) 1/4 NO.  
**Raudnitz**, Karbitz (AT 4) 1/2 SW.  
**Raudnitz** i. Schlesien, Frankenstein (BF 11) 1/2 SW.  
 in Westpreußen, Altfelde (PO 37) 9 SO.  
*Siehe dagegen Station Raudnitz der Oest 36.*  
**Raudonatschen**, Gumbinnen (PO 60) 3/2 N.  
**Rauden** (BF 26), *Stadt*, P. d' Glogau (NZ 1) 3/4 SO, Liegnitz (BF 23) 5 NO.  
**Rauen**, Fürstenaude (NM 7) 1/2 S.  
**Rauenberg**, Wiesloch (Ba 6) 1/2 SO.  
**Rauenhagen**, Wangerin (Bst 17) 2 SO.  
**Rauenstein**, Eberfeld 1/2 O, Sonneberg 1/2 NW. (Th 53a u. 61).  
 Freiberg i. Sachsen (SO 51) 2/2 SW, Oederan (SO 52) 1/2 S.  
 i. Baden, Stadt, Lanfenburg 1/2 NO, Altheim 1/2 SW. (Ba 64, 65 u. 66).  
**Raenthal**, Muggenstern 1/2 SW, Rastatt 1/2 O. (Ba 17 u. 18).  
**Rau**, Alt u. Neu-, Freienwalde a. Oder (Bst 49) 1 NO.  
**Raunstein**, Zwitterau (Oest 9) 1 N.  
**Raum** (in Sachsen bei Hartenstein), Stein (SNV 52) 1/2 NO.  
**Raumbauch**, Ob- u. Nied-, Staudernheim (Sa 33) 1 SW.  
**Raupenna**, Haynau (NM 31) 2 N.  
**Raupenhain**, Borna (SW 93) 1/4 S.  
**Rauris**, FL, Salzberg (KE 45, By 8 148) 6 S.  
**Rauschen**, i. Böh. i. Rauscha (NM 25) 1/2 O.  
**Rauschenberg**, *Stadt*, Kirchhain (MW 16) 1 N.  
**Rauschendorf**, Siegburg (KM 45) 1 S.  
**Rauschengrund**, Teplitz (AT 6) 2 SW.  
**Rauschenwasser**, Norden (Ha 82) 1/2 S.  
**Rauschleiken**, Heiligenfeld 1 NO, Ludwigswald 2 SW. (PO 45 u. 47).  
**Rauschwitz**, Göritz (BG 15) 1/4 W.  
**Rauschitz**, Baditz (By 29) NO, Bischofswerda 1/2 SW. (SN 14 u. 17).  
 Glogau (NZ 1, OS 43) 1/2 S.  
**Ranske**, Saarau 1/2 N, Strigau 1/2 NO. (BF 6 u. 17).  
**Ransnitz**, Neu- (KFV 73), FL, Brünn (KFN 56) 2/2 NO.  
**Raubenberg**, i. Hannover, Harscum 1/2 NO, Algermissen 1/2 SO (Ha 69 u. 68).  
 4 u. 5 Kil.-in Ostpreußen, Mühlhausen (PO 42) 1/2 N.  
**Rautenkranz**, *Hammerwerk*, Auerbach im Voigtl. (SW 73) 1/2 SO.  
**Rautenstein**, Baden (Oesterr.) (Oest 15) 1/2 N.  
**Rauthelm**, Braunschweig (Bt 25) 1/2 SO.  
**Ravand**, Raab (Oest 69) 3 S.  
**Raven**, Winsen (Ha 15) 2/2 S.  
**Ravengiersburg**, Sobernheim (Sa 34) 2/2 NW.  
**Ravensburg**, Neu-, Ravensburg (Wü 50) 2/2 SO.  
**Ravenstein**, Arnswalde (OS 57) 1/2 N.  
*Stadt*, Nymwegen (Rh 80) 1/2 SW.  
**Ravina** Trento (Trient) (Oest 210) 5/2 S.  
**Ravnagora**, Adelsberg (Oest 80) 8 SO.  
**Ravolzhansen**, Hannau (Bth 17, Ph 5) 1 NO.  
**Rawa**, *Stadt*, Jaroslaw (Grl. 19) 8 NO.  
**Raya**, Hlitz (KFN 64) 6 S.  
**Raz**, Szeplak, St.-Miklos (Oest 68) 2 NO.  
**Rebana**, Udine (Ob.-Ital. 1, 4) 1 NO.  
**Reberhals**, Eschede (Ha 7) 1/2 W.  
**Rebersreuth**, Adorf im Voigtl. (SW 79) 1/2 NW.  
**Rebersgrün** im Voigtl., Auerbach (SW 73) 1/2 NW.  
**Rech**, Remagen (Rh 46) 2/2 SW.  
**Recher** i. Baden, Griesson H' (Ba 71) 1/2 N.  
 in Württemberg, Sönnen 1/2 N, Gmünd 1/2 S. (Wü 28 u. 100).  
**Rechenberg**, Jagetzsch (Wü 86) 1/2 NO.  
**Rechenstufes**, Gross-Sachsenheim (Wü 9) 1/2 NW.  
**Rechnitz**, FL, Steinmangler, (Oest 102) 2 NW.  
**Rechtenbach**, Kl., Wetznr (KM 60) 1/4 SO, Langgöns (Ba 15) 1 NW.  
**Rechtenberg**, i. Wetzlar (KM 60) 1/2 SO, Langgöns (MW 15) 1/2 NW.  
**Rechtenbach** in Bayern, Lohr (By 8 98) 1 W.

**Recke, & Ihbe** büren (Ha 61) 1 1/2 N.  
**Reckenford**, Köthmaising (ByO 85) 1/4 SO.  
**Reckenitz**, Wendisch-Warnow (BH 13) 1/2 SO.  
**Reckershausen**, Göttingen 1 1/4 S, Friedland 1/2 SO, (Ha 84 n. 95).  
**Reckheim**, Lauenack (AM 9) 3/4 N.  
**Recklingen**, Döttingen (SNO 2, 59) 1 1/2 O.  
**Recklingens**, Welver (W 14) 1/4 NO.  
**Recklinghausen, (KM 85), Stadt, & Herno** (KM 15) 1 1/2 N.  
**Reckow**, Wangerin (BSt 17) 1 1/4 N.  
**Reckum**, Vegesack (Ha 42) 1 1/2 NW.  
**Reckwilters**, Basol (SC 1, 1) 5/8 Kil.  
**Reckze**, Wahren (Oest 92) 2 N.  
**Reese**, Kis- u. Nagy-, Kaniza (Oest 109) 1/2 NO.  
**Reesk**, Kiss-Terenos (UN 13) 2 1/2 SO.  
**Redden**, Tappau (PO 34) 2 1/4 SO.  
**Reddern**, Vetschau (BG 8) 1 1/2 S.  
**Redelitz**, & Hagenow 1 S, Pritzler 1 1/4 O, (BH 16) 1 U.  
**Redekin**, Gemthin (BPM 11) 1 1/4 NW.  
**Reden**, Reithon (Ha 73) 1/2 W.  
**Reder**, & Nonnkirchen (Sa 1) 1/2 NW.  
**Reding**, Lehning (Oest 52) 1 1/4 N.  
**Redlham**, Attnung (KE 36) 3/4 N.  
**Redlin**, Orbin (HSt 41) 1/4 S.  
**Redwitz, Fl., & Kemnath-Neustadt** 3/4 NO, Mitterteich 2 NW, (ByO 77 n. 85).  
**Redwitz a. d. Rodach, PH (ByS 217), Hoch-**stadt (ByS 62) 1/2 N.  
**Reelsen**, Erlenburg (WT 39) 1/2 W.  
**Rees**, Stadt, & Empel (KM 40) 1/2 S.  
**Reesen** bei Magdeburg, Burg (BPM 13) 1/4 NO.  
**Reetz, Stadt, & T. Arnswalde** (OS 57) 2 NO, — bei Perleberg, Karstaedt (BH 12) 1 1/4 NO, — Adlig, Wriczen aO, 3/4 N, Freinwaldo a/O, 1 O. (BSt 67 n. 49).  
 — **Könlitz**, Wriczen aO, 3/4 N, Freinwaldo a/O, 1/2 NO, (BSt 67 n. 49).  
 — **AHf**, Wriczen aO, 1 N, (BSt. 67).  
**Regau**, Attnung (KE 36) 3/4 SW, Vocklarbuck (KE 37) 1/2 SO.  
**Regen, Fl., & Dogersdorf** 3 NO, (D. 1).  
**Regensdorf**, Regensdorf (ByO 25) 1/2 S.  
**Regenhalben**, Kiedwitz (SC 1, 2) 2 Kil.  
**Regenpelstein**, Boding (ByO 62) 3/4 SW.  
**Regensthal**, Woldenberg (OS 55) 1 1/2 NO.  
**Regenwalde, Stadt, & T. Labos** (BSt 18) 3/4 N.  
**Regin, Stadt, & Kieritzsch** 1 SO, Borna 3/4 SW, (SW 1 u. 93).  
**Regitten**, Brannsb. (PO 44) 3/4 O.  
**Regnitz i. Schleisun**, Neumarkt (NM 36) 1/2 N.  
**Regnitzosau**, Rehan (ByS 226) 1 N.  
**Regulshausen**, Oberstein (Sa 38) 1/2 N.  
**Rehbach**, Söbernheim (Sa 34) 1 1/4 N.  
**Rehberg**, Liegnitz (NM 33, BF 23) 3/4 NO, Anklam (By 55) 1 W.  
**Rehborn**, Standerhagen (Sa 33) 3/4 S.  
**Rehburg, Stadt, & T. Stadthagen** 2 N, Lindhorst 2 1/4 NW, Wunstorf 2 1/4 NW, Nienburg 2 1/4 S, (Ha 45, 44, 22 n. 26).  
 — bei Stadt Rehburg, **Budorf**, Lindhorst 1 1/4 NW, Stadthagen 1 1/2 N, Wunstorf 2 1/4 W, Nienburg 3 1/4 SW, (Ha 44, 45, 22 n. 26).  
**Rehden, Stadt, & Warlabien** (PO 31) 5 SO. Reichen bei Torgau, Falkenberg (BA 23) 1 1/2 SW.  
**Rehdeke**, Strassberg (PO 3) 1/2 SO, Erkner (NM 5) 2 NO.  
**Rehhausen**, Sulza (Th 12) 1/2 N.  
**Rehhof**, & Czerwinski 4 1/2 NO, Maricnburg 3 S, (PO 32 n. 36).  
**Rehthorst**, Reinfeld (LB 9) 3/4 N.  
**Rehlingen**, Beckingen (Sa 15) 1/4 S.  
**Rehme**, Sobbad, Oeynhaus (Ha 30, KM 31) 1/4 NO.  
**Rehmsdorf**, Zeitz (Th 27) 3/4 O.  
**Rehna, Stadt, & Lübeck** (LB 1 u. 8) 3/4 SO, Ratzburg (LB 4) 3 NO, Schwerin (Mk 9) 4 1/2 NW.  
**Rehr**, Verden (Ha 30) 1 1/2 NO.  
**Rehren**, Hasten (Ha 43) 1/2 W.  
**Rehsen**, Dessau 2 1/2 O, Bergwitz 3/4 NW, (Ha 39 u. 10).  
**Rehsehn**, Gerarode (ML 31) 1 1/2 O.  
**Rehwinkel**, Trampke (BSt 15) 1 O.  
**Reibach**, Dieburg (HL 26) 1/2 O.  
**Reibersdorf**, Zittau (SO 13) 1 O.  
**Reibitz**, Delitzsch (BA 38) 1 1/2 N.  
**Reibnitz** bei Anth, Schmolz (BF 2) 1 1/2 SW. *Siehe dagegen Station Reibnitz NM 48.*  
**Reiboldschacht**, — (S 801), Dresden (SO 1) 1 1/2 S.

**Reich**, Söbernheim (Sa 34) 4 1/2 NW.  
**Reichartshausen**, Aglastershausen (Ba 99) 2 1/2 W.  
**Reichau**, Schlobitten (PO 41) 3 SO.  
**Reichelsheim i. Nassau, Fl., & Friedberg** (MW 18) 1 1/4 O.  
 — **Hessen**, Fl., & Bensheim (MN 10) 3 NO, Darmstadt (HL 24, MN 5) 4 1/4 SO.  
**Reichen, Fl., Topkovic** 3/4 SO, Neuterschtz 1 1/2 NO, (Oest 41a u. 41).  
 — **Gr.- u. Kl.-, Liegnitz** (NM 33, BF 23) 2 NO.  
**Reichenau, Neu-, i. Bayern**, Passau (ByO 58) 5 NO.  
 — **Böhmen, Stadt, & Chotzen** 2 1/4 S, Wildenschwert 3 NW, Königgrätz 4 O, (Oest 14, 12 u. SSV 3).  
 — **Glabzau, PH (SVF 29)**, Langenbrück 1/2 S, Reichenberg 2 S, Liebenau 1 N (SNV 21, 22 u. 19).  
 — bei Mährisch-Trübau, Ludwigsdorf 1/2 SW, Landskron 1/4 S, (Oest 49 u. 50).  
 — **i. Böhmen** (bei Kaplitz), Angern (KE 70) 5 SO.  
 — bei Falkenau i. Böhmen, Eger (ByO 87, SW 84) 3 1/4 SO.  
 — **Neu-, Stadt, & Brunn** (Oest 1, BR 1) 13 NO, (\*Glagan 2 O).  
 — **Payerbach** 1/2 W, Gloggnitz 1 NW, (Oest 28 n. 27).  
 — bei Leonfelden, Linz (KE 64) 2 1/2 S, 1 1/2 SO.  
 — **i. Schlesien**, Frankenstein (BF 11) 1 1/2 SO.  
 — **Mit- u. Neu-, (bei Belkenhayn)**, Freiburg 1 1/4 SW, Rühbank 1 NO, (BF 8, NM 53).  
 — **Nieder- u. Ober-, Soran** (NM 22) 1 1/4 SW, Hansdorf (NM 23, NZ 8) 1 1/4 W, — bei Zittau, (SO 33) 1 1/4 O, — bei Königbrück, Radeberg (SO 14) 2 1/4 N, — bei Frauenstein, Freiberg i. Sachsen (SO 51) 3 SO.  
 — **PH (Ha 86)**, Constanz (Ba 87) O, O, O.  
**Reichenbach i. Baden**, Gengenbach (Ba 159) 1/4 N.  
 — **Ettlingen** (Ba 15) 1 O.  
 — **Hausach** (Ba 164) 1 1/4 S.  
 — **Laub** (Ba 205) 1/2 SO.  
 — **Biberach-Zell a. H.** (Ba 161) 3/4 SW.  
 — **Emmendingen** (Ba 37) 1 NO.  
 — **i. Bayern**, Bodmering (ByO 60) 2 SO.  
 — **Kemnath-Neustadt** (ByO 77) 2 1/4 N.  
 — **i. Bayern**, Dettingen 1 O, Aschaffenburg 1 N, (FH 8 u. 10).  
 — **i. d. Pfalz**, Glanheimweiler (Pf 58) 1/4 O.  
 — **i. Grossh. Hessen**, Bensheim (MN 10) 1 NO.  
 — **Unter-, i. Württemberg**, Pforzheim (Ba 149, Wb 207) 1/2 S.  
 — **bei Friedenstadt** (Württomb.), Horb (Wa 142) 3 NW.  
 — **i. Württemberg**, Möglingen 3/4 NO, Aalen 1 SW, (Wa 111 n. 113) 1 NW.  
 — **Ober- u. Unter-, i. d. Prov. Hessen**, Wächtersbach (Bbh 13) 1 1/4 N, — **i. d. Rheinprov.**, Heimbach (Sa 40) 1/4 NO.  
 — **i. Westpreußen**, Elbing 4 SO, Guldemboden 1/4 S, (PO 39 n. 40).  
 — **i. Sachsen**, Gera (SW 88) 1 1/4 SW, — bei Meyringen (Schweiz), Scherzigen (SC 1, 48) 62 Kil.  
 — **i. d. Schweiz**, Thun (SC 1, 47) 3 1/2 SO. *Siehe dagegen die Stationen (Städte) Reichenbach in Schlesien der BF 13, in der Oberlausitz der SO 25, im Voigtl. der SW 11 u. Reichenbach der Wa 23.*  
**Reichenberg i. Nassau**, St. Goarshausen (Sa 14) 1 1/2 SW.  
 — **Wärzburg** (Ba 125, ByS 91) 1 S.  
*Siehe dagegen die Stat. Reichenberg Ba 123, Reichenberg SO 38 u. SSV 22.*  
**Reichenbrand**, Siegmars (SW 27) 1/2 W.  
**Reichenbuck**, Mosbach (Ha 102) 3/4 NW.  
**Reichenbuck**, Landshut (ByO 10) 4 1/2 SO.  
**Reichenfels, Fl., Drauburg** (Oest 161) 8 NW, Köflich (Ost 11) 4 SW.

**Reichenhagen**, Löwenhagen (PO 52) 1/2 W.  
**Reichenow**, Strassburg (PO 3) 2 1/2 NO.  
**Reichensachsen**, & Bobra (Hbl 1, HN 3) 3 NO, Cassel (HN 11) 4 S.  
**Reichenschwand**, Ockenhausen (ByO 41) 1/4 O.  
**Reichenthal, Stadt, & Frankenstein** (BF 11) 2 1/2 SO, Neisse (N 3) 1/2 W, — **Lichtenau** (Oest 42) 1 1/2 NO.  
**Reichenwalde**, Fürstowalde (NM 7) 2 S.  
**Reichersberg**, Scheerding (KSt 152) 2 1/2 SW.  
**Reichersdorf**, Horna (SW 33-5) O.  
**Reicherskrenz**, Neunelle (NM 15) 2 1/2 SW.  
**Reichershausen i. Baden**, Neidenstein H\* (Ba 10) 1/2 SW.  
 — **PH (ByO 239)**, Pfaffenhausen (ByS 240) 1 1/2 S, Petershausen (ByS 238) 1 N.  
**Reichertsvalde**, Schlobitten (PO 41) 2 1/2 SO.  
**Reichmannsdorf**, Sonneberg (Th 61) 1 O.  
**Reichnow**, Wriczen a/O (BSt 67) 1 1/4 S.  
**Reicholsheim, Fl. (Ba 140)**, Fl. Wertheim (Ba 141) 3/4 SO.  
**Reicholsheim**, Steinach (ByS 157) 1/2 W.  
**Reichow**, Gr.- u. Kl.-, Belgard 1 1/4 SW, Gr.-Sa. 1 1/2 N, 1/2 NO, (BSt 21 n. 20).  
**Reichstädt**, Dresden (SO 11) 3 SW.  
 — **Ronneburg** (SW 87) 1 NO.  
**Reichthal, Stadt, & Namslan** (BO 20) 1 1/2 NO.  
**Reichwald**, Nimmak (NM 37) 1 1/2 NO.  
**Reichwaldau**, Oberberg (Wi 9) 1 SO.  
**Reichwalde i. Ostpreußen**, Schlobitten (PO 41) 2 1/2 SO.  
 — bei Luckau, Lübben (BG 6) 1 1/2 W, — **Rauschen** 1 1/2 W, Goritz 4 1/2 NW, (BG 13 n. 15).  
**Reichweiler**, St. Wendel (Sa 43) 1 1/4 NO.  
**Reichsburg**, Halle (ML 11, Ba 18) 1/2 NO.  
**Reifenstein i. Steiermark**, St. Georgen (Oest 62) 3/4 S.  
**Reiffenhausen** bei Göttingen, Friedland (Ha 35) 1/2 SO.  
**Reifferscheid, Fl.**, Call (Rh 25) 2 1/2 SW.  
**Reifnitz**, & Laubach (Oest 70) 5 SO.  
**Reigoldau**, Hinstal (SC 1, 5) 2 SW.  
**Reihen i. Baden**, Steinsfurt (Ba 129) 1/4 S.  
**Reihelfzen**, Holzindien (WF 43, Bs 1) 1 1/2 N.  
**Reihelheim i. Baden**, Bammthal H\* (Ba 39) 1/4 S.  
**Reimannsfelde**, Elbing (PO 39) 2 NO.  
**Reimersgrün**, Herlasgrün (SW 13) 1/2 NW.  
**Reimerzhufen**, Romagen (Rh 46) 2 SW.  
**Reimzhausen**, Püterschlag (NM 56) 1/4 S.  
**Reinbach**, Basel (Ha 36) 1 S.  
 — **Wildeg** (SNO 2, 28) 3/2 S, Knippersweil (SNO 2, 29) 3/2 S, Aarau (SC 1, 13, SN 2, 2, 30) 14 Kil, Sursee (SC 1, 20) 2 1/4 NO.  
**Reinbach, Kirchen-, Neukirchen i. Bayern** (ByO 36) 1/2 NW.  
 — **Ober- u. Mittel-, Neukirchen** (ByO 36) 1/2 N.  
 — **i. Oesterr.**, Kerschbaum (KE 99) 3/4 S.  
 — **Tauktsch** (KE 51) 3/4 NO.  
**Reinberg**, Miltzow (BSt 58) 1/2 NO.  
**Reinborn**, Darmstadt (HL 24, MN 5) 3 SO.  
**Reindorf**, Wien (KFN 1) 3/2 SW.  
**Reinersdorf i. Schlesien**, Konstadt (RO 22) 1 1/4 N.  
 — **Niederau H\* (LD 15)** 1/4 NO.  
**Reinertz, Stadt, & T. Reichenbach i. Schles.** (BF 13) 6 SW, Skallitz (SNV 23) 3 O, Frankenstein (BF 11) 1/2 SW.  
**Reinisch**, Schirshof (Ba 19) 2 NO.  
*Siehe dagegen Stat. Reinfeld der LB 9.*  
**Reinhardtbrunn, Schloss, T. Waltershausen** (Th 35) 1/2 S.  
**Reinhardtshof**, Krippen (Schandau) (SO 9) 3/4 SO.  
**Reinhardtgrimm**, Dresden (SO 1, L1) 20 2 1/2 SW.  
**Reinharz**, Wittenberg (BA 9) 2 1/4 S.  
**Reinhausen** bei Regensburg, Wallhalastrasse (ByO 23) 1/2 NW.  
**Reinhausen**, Göttingen 1 SO, Oberjesa 1/2 O, (Ha 84 u. 94).  
**Reinheim. (HL 69)**, Stadt, & Darmstadt 2 SO, Dieburg 1 S, (HL 24 u. 26).  
**Reinholdshain**, Glanbach (SW 22) 3/4 NO.  
**Reinholterode**, Heiligenstadt (PO 45) 1 1/2 NO.  
**Reinleirkerhof**, Berlin (St. n. RH 1) 1 1/2 NW.  
**Reinlik**, Conz (Sa 21) 1/4 NW.  
**Reinleirkerhof, Klein-, Mittelsiedl.** (BSt 10) 1 SW.  
 — **Hohen-, Tantow**, (BSt 9) 1/2 S.  
**Reinlichagen**, Miltzow (BSt 58) 1/4 SW.  
**Reinowitz**, Reichenberg i. Böhmen (SO 38, SSV 22) 1 SO.  
**Reinrod**, Kirchham (MW 10) 4 1/2 O.  
**Reinsdorf**, Götthen (ML 7, Ba 33) 1 1/2 S.  
 — **Baldenstedt** 3/4 SW, Schönigen 3/4 NO, (Bs 30, 29).  
 — **Wittenberg** (BA 9) 1/2 NW.

**Reinsdorf, Landsberg** (BA 16)  $\frac{1}{2}$  O.  
 — bei Jüterbog, Linda (BA 20) 1 NO.  
 — Sangerhausen 2 S, Ob.-Röblingen  $\frac{3}{4}$  SW. (ML 24 n. 21).  
 — Greiz (SW 91) 1 NO n.  $\frac{1}{2}$  SO.  
 — in Sachsen, Waldheim (SW 85)  $\frac{1}{2}$  SW.  
 X (an der Reinsdorfer Kohlenbahn),  
 Zwickau (SW 47)  $\frac{1}{2}$  SO.  
 — **Langen-**, Crimmitschau (SW 8)  
 $\frac{3}{4}$  SW.  
**Reinsen**, Lindhorst (Ha 44)  $\frac{1}{2}$  S.  
**Reinsingev.**, Fl. Solingen (RM 101)  $\frac{1}{2}$  N.  
**Reinstadt**, Frose  $\frac{1}{2}$  SO, Ermstedt  $\frac{1}{2}$  N.  
 I. Ascherleben 1 W, Quedlinburg  $\frac{1}{4}$  O.  
 (M 219, 39, 30 u. 12).  
**Reinsdorf**, Blankenberg (MK 6)  $\frac{1}{2}$  NW.  
**Reinswald**, Soran (NM 32) 1 NO.  
**Reinthal**, Lundenburg (KFN 10) W.  
**Reipen**, Tappin (PO 54)  $\frac{1}{2}$  NO.  
**Reipzig**, Frankfurt a. O. (NM 11, PO 71)  
 $\frac{1}{2}$  SO, *siehe auch* Roupzig.  
**Reischbach** (Reischbach) bei Dingolfing, Fl.,  
 Landsut 5 O, Straubing  $\frac{5}{12}$  S. (Hy 10  
 u. 47).  
**Reischbach** (Reischbach) bei Griesbach, Fl.,  
 Vilshofen (Ba 85) 1  $\frac{1}{2}$  S.  
**Reisenberg**, Götzendorf (OST 60)  $\frac{3}{4}$  NW.  
**Reisenburg**, Günzburg (By 107)  $\frac{1}{2}$  SO.  
**Reisicht**, Haynau (NM 31) 1 N.  
**Reiskirchen**, Wetzlar (KM 60, Na 41). 1 S.  
 — (OH 3), Giessen (MW 14, KM 61)  
 $\frac{1}{2}$  O.  
 — i. Pfalz, Ilomburg (Pf 2)  $\frac{1}{2}$  SW.  
**Reismarkt** in Ungarn, siehe Reussmarkt.  
**Reish.**, Innsbruck (OeSt 187)  $\frac{1}{2}$  SW.  
**Reithausen**, Nörden (Ha 82) 4 W.  
**Reitnau**, Aarau (SC 1, 13) 3 S.  
**Reitelsied.**, St. Wendel (Sa 45)  $\frac{1}{2}$  NO.  
**Reith.**, Neunkirchen (OeSt 24) 1 L.  
**Reithelm**, Podolzig (PO 69)  $\frac{1}{2}$  NO.  
**Reitzbahn**, St. Goarshausen (Na 14)  $\frac{1}{4}$  SO.  
**Reitzenhain**, Wolkstein (NW 67)  $\frac{2}{3}$  SO.  
**Reitzenstein**, Landsberg a. W. (PO 13) 2 S.  
**Rekns**, Albany (F 2) 2 SO.  
**Reks.**, Ft. Tom-svar (OeSt 119)  $\frac{2}{3}$  NO.  
**Reilchenhausen**, Salzderhelden (Ha 60)  $\frac{2}{4}$  W.  
 Stadtleudorf (Ba 2)  $\frac{1}{2}$  SO.  
**Reilingen**, Pinnberg (AK 3)  $\frac{1}{2}$  SO.  
**Reilichhausen**, Eschen (BM 85, KM 13, Rh 93)  
 1 S.  
**Reizow**, Anklam (BSt 55)  $\frac{1}{2}$  O.  
**Reinold**, Stadt, Weimar  $\frac{3}{4}$  SW, Erfurt  
 2 W. (Th 10 u. 2).  
**Reinold**, Temesvar (OeSt 119)  $\frac{1}{2}$  SO.  
**Reinich**, Stadt, & Beurig-Saarburg  $\frac{1}{2}$  SW,  
 Morzig  $\frac{3}{4}$  NW. (Sa 19 u. 16).  
**Reinigen**, Brugg (BNO 1, 20) 1 N.  
**Reinkehrleben**, Blunsberg (MII 4)  $\frac{1}{2}$  NW.  
**Reinlingen**, Fl. & Würzburg (Ha 125, By 91)  
 2 W, Reitzbach (By 94)  $\frac{2}{3}$  SW,  
 Wertheim (Ba 111) 2 SO.  
**Reinolden**, & Norf (AK 14) 2 SW.  
**Reinmeyer**, St. Wendel (Sa 43)  $\frac{1}{2}$  SW.  
**Reinplin**, Malchin (FF 4) 1 NW.  
**Reins**, St. Valentin (KE 24, KR 1)  $\frac{1}{4}$  N.  
**Reins.**, & Glauchau (SW 22)  $\frac{1}{2}$  NO.  
**Reinan**, Biel (SC 1, 56) 7 SW.  
**Reindek**, Kozshely (OeSt 120)  $\frac{1}{2}$  N.  
**Reindel**, Grotz-Karben (MW 20)  $\frac{1}{2}$  SO.  
**Reinendrade**, Heiligenstadt (ML 33)  $\frac{1}{4}$  W.  
**Reinendorf**, Griesenberg (M 5 W, Lauban  
 $\frac{1}{2}$  S. (NM 45 u. 43).  
 — **Nieder- u. Ober-**, Görrietz  $\frac{1}{4}$  NO,  
 Ulsmannsdorf 2 S. (BG 15 u. 14).  
 — bei Glatz, Frankenstein  $\frac{3}{4}$  SW, Neisse  
 $\frac{5}{12}$  SW. (HF 11 u. NB 1).  
**Reinenshausen**, Cassel (HN 11, MW 1)  
 $\frac{1}{2}$  SW.  
 — Salzderhelden (Ha 80)  $\frac{1}{2}$  NW.  
**Reinenshausen**, Alt-Morschen (HN 5)  $\frac{1}{2}$  SO.  
**Reinero**, Limburg (Na 30) 3 N., Elz  
 (Na 47) 2 N., Hadamar (Na 48) 2 N.,  
 Burbach (KM 54)  $\frac{2}{4}$  S, Herborn (KM 57)  
 $\frac{2}{3}$  SW.  
**Reinensdorf**, Neisse (NB 1)  $\frac{2}{4}$  O.  
 — **hiernäht** (SO 30)  $\frac{1}{2}$  O.  
 — bei Stolpen in Sachsen, Fischbach  
 (SO 15)  $\frac{1}{2}$  SO.  
**Reinertshafen**, Fl., Donauwörth 3 O, Ingol-  
 stadt 4 W. (By 31 n. 243).  
**Reinhoff**, Hemsbach (MN 12)  $\frac{1}{4}$  W.  
**Reinigen** (W 189), Ditzingen (W 6) 197)  
 $\frac{1}{2}$  SW.  
**Reinweg**, Mögeldorf (By 0) 44)  $\frac{1}{4}$  W.  
**Reinsefeld**, Lübeck (LB 1 u. 8)  $\frac{1}{2}$  N.  
**Reinisch**, Saarbrücken (Sa 5)  $\frac{1}{2}$  NO.  
**Reinisch**, & Bintheke (Ba 18)  $\frac{1}{2}$  NW.  
**Reinwiesendorf**, Breitengönzsch (By 57)  
 $\frac{1}{4}$  NW.

**Repin**, Liblic-Bisic 1 NO, Wratice  $\frac{1}{4}$  NW.  
 (TKP 4 u. 5).  
**Reppen** (MF 15), Stadt, & Frankfurt a.O.  
 (NM 11, PO 17) 3 O.  
**Reppenstedt**, Lüneburg (Ha 13)  $\frac{1}{2}$  W.  
**Reppic**, Jacobsthal (BA 25) 1 SO.  
**Repplin**, Döllitz 1 NW, Stargard 1 Pommer  
 2 SO. (OeSt 58 u. 59).  
**Reppline**, Breslau (BF 1, NM 39)  $\frac{1}{2}$  S.  
**Reppen**, Vetschau (Bf 8)  $\frac{1}{2}$  S.  
 — Tarnowitz (OS 22, RO 12)  $\frac{1}{2}$  SW.  
**Reschitzka**, & **T. Eisenwerk**, Oraviza (OeSt  
 130) 6 NW.  
**Retalapp**, Raab (OeSt 69) 2.  
**Rethem** a. Aller, Stadt, & Eystrap (Ha 28)  
 $\frac{1}{4}$  O.  
*Siehe dagegen Haltestelle Raben Ha 73.*  
**Reithart**, Schade H. (Ba 6)  $\frac{1}{4}$  O.  
**Retl**, Raab (OeSt 69)  $\frac{3}{4}$  NW.  
**Reitshova**, Versecz (OeSt 124)  $\frac{1}{2}$  S.  
**Reitelschick**, Markt-Täffer (OeSt 65)  $\frac{1}{4}$  W.  
**Reitbach**, Dietersdorf (Th 7)  $\frac{1}{2}$  NW.  
**Reitenbach**, Fl., Memmingen 2 SO, Günzach  
 2 N. (By 213 u. 14).  
**Reitendorf**, Neu-Königshof (SNV 6)  $\frac{1}{2}$  NO.  
**Reiteweg**, Bienen, Semmering (OeSt 31)  
 2 S, St. Goarshausen (Na 14)  $\frac{1}{4}$  SO, Krieglach  
 (OeSt 35) 5 SW.  
**Reitershausen**, Camb  $\frac{1}{4}$  NO, St. Goarshausen  
 $\frac{1}{2}$  SO. (Na 13 u. 14).  
**Reitert**, St. Goarshausen (Na 14) 2 NO.  
**Reitz**, Stadt, & Stockerau (KFN 46)  $\frac{6}{12}$  NW,  
 demu. **Reggenburg** (KFJ 12) 2 NO.  
**Reizau**, Ragnitz (Ba 36)  $\frac{1}{2}$  NO.  
**Reizitz**, Rg-Rambin (BSt 20)  $\frac{1}{2}$  SO.  
**Reizitz**, Ragnitz (BSt 63)  $\frac{1}{2}$  W.  
**Reizel**, Leibnitz (OeSt 53) 1 SO.  
**Reizung**, Malchin (FF 4)  $\frac{1}{2}$  NW.  
 — bei Neuen, Paulineano (Bf 5)  $\frac{1}{2}$  SW.  
**Reitzowfische**, Stettin 2 NO, Damm  $\frac{1}{2}$  SW,  
 (BSt 10 u. 12).  
**Reichenethe**, Biel (SC 1, 56) 6 Kil.  
**Reichenstern**, Andernach (Rh 50)  $\frac{3}{4}$  SW.  
**Reichen**, Vetschau (Bf 8)  $\frac{1}{2}$  SW.  
**Reichen**, Jossnitz (Ba 37)  $\frac{1}{2}$  W.  
**Reichenitz**, Eisenhammer etc., Leipzig (LD 1)  
 $\frac{1}{4}$  O.  
 — **Neu-**, Leipzig (LD 1)  $\frac{1}{4}$  SO.  
**Reichenhausen**, Pforzheim (Ba 149, W 207)  
 $\frac{1}{2}$  SO.  
**Reichenpödel**, Kitzingen (By 176)  $\frac{1}{2}$  NO.  
**Reichenp.**, Cöthen (Ba 33, ML 7) 1 SO.  
**Reichenrath**, Langenföld (KM 5)  $\frac{1}{2}$  SO, Leich-  
 tingen (BM 57) 1 W.  
**Reinensen**, Landsberg (RA 16)  $\frac{1}{2}$  S.  
**Reinensdorf**, Dittersbach 1 O, Waldenburg  
 $\frac{3}{4}$  SO. (NM 56 n. 57).  
**Reinensmarkt** (Reussmarkt u. Reussenmarkt),  
 Stadt, & Aivincz (SI 15) 3 S.  
**Reinesthal**, Emmenbrücke (SC 1, 24) 4 Kil.  
**Reint**, Ronneburg (SW 87)  $\frac{1}{2}$  SO.  
**Reint**, Brietzg (OeSt 182)  $\frac{1}{2}$  SO.  
**Reinte**, Mühlenturm (W 51) 3 O.  
**Reintern**, Vilsbiburg (By 0) 55)  $\frac{2}{4}$  SW.  
**Reinth** bei Kaatal, Traubitz (By 0)  $\frac{7}{6}$  N.  
 — Landsut (Hy 10) 4 NO.  
*Siehe dagegen die Stationen Reuth By 63  
 u. SW 15.*  
**Reinthe** i. Baden, Emmendingen (Ba 37)  $\frac{1}{4}$  S.  
 — **Nenzingen H.** (Ba 194)  $\frac{1}{2}$  W.  
**Reintheil**, Radolfzell (Ba 83)  $\frac{1}{2}$  W.  
**Reintheil**, Sprengberg (Bf 16)  $\frac{1}{2}$  O.  
**Reintgen**, Thun (SC 1, 47) 8 Kil.  
**Reintus**, Wiesau (By 0) 84)  $\frac{1}{2}$  NW.  
**Reinte**, Stadt, & Kempten (By 11) 6 SO,  
 Lunzbruck (OeSt 187)  $\frac{8}{12}$  NW.  
**Reintli**, Amstetten  $\frac{1}{2}$  SW, Lonsee  $\frac{1}{2}$  NW.  
 (W 61 31 u. 32)  $\frac{1}{2}$  SW.  
**Revere**, Mantua (Ober-Ital. 1, 32) 4 SO.  
**Reverie**, Oberboichwitz (By 15)  $\frac{1}{2}$  S.  
**Reverit**, Prant (PO 73) 1 SW.  
**Rheden**, Stadt, & Minden (Ha 48, KM 33)  
 5 NW.  
**Rhade**, Irlhove H. (WF 34) 2 O.  
**Rhaderfeln**, Irlhove H. (WF 34) 2 O.  
**Rhauen**, & Fischbach  $\frac{3}{4}$  NW, Kirn  $\frac{2}{4}$  SW.  
 (Sa 37 u. 36).  
**Rhede**, Neu-, Aschendorf H. (WF 32) 1 SW,  
 Kluse-Dörpen H. (WF 31)  $\frac{1}{2}$  N.  
**Rhed**, Bosen, & Kimpel (KM 40)  $\frac{2}{4}$  NO.  
 — i. Ungarn, Hatvan (UN 10) 2 NO,  
**Nagy**, Szanto (UN 11)  $\frac{1}{2}$  O.  
**Rhedon**, Banteln (Ha 76)  $\frac{1}{2}$  O.  
**Rheder** Euskirchen (Rh 22)  $\frac{1}{2}$  S.  
 — i. Westfalen, Bonenburg  $\frac{2}{4}$  NO, Bra-  
 kel  $\frac{2}{4}$  S. (WF 2 u. 40).  
**Rheide**, Klostorkrug (Sw 3)  $\frac{1}{2}$  SW.  
**Rhein**, Stadt, & Kastenberg (Op 20) 2  
 $\frac{1}{2}$  SO.

**Rheinau**, Neuhausen  $\frac{1}{2}$  S, Schaffhausen 1  
 SW. (Ba 76 u. 77).  
**Rheinhay**, Boppard (Rh 54) ca 1 SO, St. Goar  
 (Rh 55)  $\frac{1}{2}$  NO.  
**Rheinhach**, Stadt, & Euskirchen  $\frac{1}{4}$  SO  
 Bonn  $\frac{2}{4}$  SW, (Rh 22 u. 42).  
**Rheinhagen**, Stadt, & Geldern 3 O, Ger-  
 ding 2 NO, Rh 30 u. 80), Wessel (KM 38)  
 2 S, Ilomburg (BM 23) 2 NO.  
**Rheinhöfen**, & Barbach  $\frac{1}{2}$  SW, Bingerbrück  
 $\frac{2}{4}$  NW. (Rh 57 u. 58).  
**Rheinboller-Hütte**, Barbach  $\frac{1}{4}$  SW,  
 Bingerbrück  $\frac{2}{4}$  NW. (Rh 57 u. 58).  
**Rheinbreitbach**, Meiborn  $\frac{1}{2}$  SO, Roland-  
 deck  $\frac{1}{2}$  SO, Remagen  $\frac{1}{4}$  SO. (Rh 41, 45 u. 46).  
**Rheinbrühl**, Brühl (Rh 49)  $\frac{1}{2}$  NO.  
**Rheinbrunn**, & Louerich  $\frac{1}{2}$  NO, Worringer  
 1 SO. (Rh 61 u. 62).  
**Rheinbach**, Bacharach (Rh 57)  $\frac{1}{2}$  SO.  
**Rheineldorf**, Langenföld (KM 5)  $\frac{1}{2}$  SW.  
 — **Graun**, Houan (Rh 52)  $\frac{1}{2}$  N.  
 — **Schwarz**, Pönn (Rh 42)  $\frac{1}{2}$  N.  
**Rhein-Dürkheim**, Ostföhen (HL 2)  $\frac{1}{4}$  O.  
**Reinbeck** (Schlow), Iroth (Rh 49)  $\frac{3}{4}$  NW.  
 — (Dorf), Brühl (Rh 49)  $\frac{1}{2}$  NW.  
**Rheinbach**, & (an Zieg.) Wattenscheid  
 0,2 NW, Gelsenkirchen 0,2 SO. (Rh 94 n.  
 KM 14).  
**Rheinfeld**, Dormagen (Rh 63)  $\frac{1}{2}$  O.  
**Rheinfelden**, Stadt, & bei Rheinfelden (Ba  
 59)  $\frac{1}{4}$  SO.  
**Rheinfels**, St. Goarshausen (Na 14)  $\frac{1}{4}$  W.  
**Rheinhausen** 1. Baden, Bruchsal (Ba 10,  
 W 6) 1 3 NW.  
*Siehe dagegen Stadt Rheinhausen Rh 87.*  
**Rheinheim**, Thiongen (Ha 69)  $\frac{3}{4}$  SO.  
**Rheinberg**, Stadt, & Neustadt a. D. (Bf 7)  
 8 NO.  
**Rheineldorf**, Kandrinz (Kosel) (OS 13, Wf 1)  
 1 SW.  
**Rheinstein**, Bingerbrück (Rh 58, Sa 27)  $\frac{1}{2}$  N.  
**Rheinzebern**, Stadt, & Langenstadt (P 1,  
 44)  $\frac{1}{2}$  N.  
**Rhein**, i. Frankreich, Stadt, & Orschweier  
 (Ba 33)  $\frac{1}{2}$  NW.  
**Rheus**, Stadt, & Capellen (Rh 53)  $\frac{1}{2}$  S.  
**Rheindt**, Aldekerk (Rh 68) 1 NO.  
**Rhina** i. Baden, Murg H. (Ba 63)  $\frac{1}{2}$  NO.  
 — Neukirchen (Bf 13)  $\frac{1}{2}$  S.  
**Rhinow**, Stadt, & Neustadt a. D. (Bf 7)  
 2 SW.  
**Rhoden**, Stadt, & Würzburg (Wf 1)  $\frac{1}{2}$  W.  
 Ebernburg (W 2)  $\frac{1}{2}$  SW.  
**Rhodt**, Edenkoben (P 36)  $\frac{1}{2}$  SW.  
**Rhöndorf**, Muhlheim (Rh 44)  $\frac{1}{2}$  SO.  
**Rhöden**, Gr. u. Kl., & Soosen (Bf 8) 1 N.  
**Rhynern**, Hamm (BM 95, KM 21, Wf 15)  
 1 SO.  
**Ribe** (Ripen), Stadt, & Woyens (Sw 18)  
 $\frac{1}{2}$  NW.  
**Rihne**, Liebstadt (SNV 13)  $\frac{1}{2}$  N.  
**Rhinitz**, Stadt, & Rostock (M 1)  $\frac{3}{4}$  NO.  
**Rhinitz**, Kratschen Stadt, & Hechori (OeSt  
 26)  $\frac{1}{2}$  S, Prag (OeSt 27) 2 SO.  
**Richardtschacht**, (AT 17), Mariaschn  
 (AT 5)  $\frac{1}{2}$  W.  
**Richardsthal**, Rokitzan (BW 11)  $\frac{1}{2}$  NO.  
**Riechsdorf**, Gerzungen (HN 1, Th 1)  
 $\frac{1}{2}$  SW.  
**Riechen**, Dieburg (HL 26) 1 O.  
**Riechberg**, & Fl. & Heilmannsdorf SW  
 Radulst. SO. (OeSt 15 u. 18).  
**Riechnowce** (Rychnowek), Josephstadt (SNV  
 6)  $\frac{1}{2}$  O.  
**Riechtrath**, Langenberg (BM 61)  $\frac{1}{4}$  SW.  
**Riechberg**, Stadt, & T. Stralsund (Bst  
 59)  $\frac{3}{4}$  SW, Rostock (Mk 1) 7 NO.  
**Riecherich**, Pf. (BM 3), & Aachen (BM 1,  
 Rh 4)  $\frac{1}{2}$  NO.  
**Riechberg**, Rapperswil (VS 3, 46) 2 SW.  
**Riechberg** Säckingen (Ba 62)  $\frac{1}{2}$  SW.  
 — i. d. Schweiz, Öten (SC 1, 10) 6 Kil.  
**Riechenau**, Riegel (Ba 36) 2,3 SW.  
**Rieckling**, Redl (KE 39)  $\frac{2}{4}$  W.  
**Riecklingen**, Wunstorf (Ha 22) 1 O.  
**Rieckofen** Sünching  $\frac{1}{2}$  N, Moosham  $\frac{1}{4}$  SO.  
 (By 17 u. 19).  
**Rieckel**, Faka (SNV 12)  $\frac{1}{4}$  SO.  
**Rieckers** i. Baden, Hagsel H. (Ba 209)  $\frac{1}{4}$  NO.  
**Ried**, Stadt, & T. All 3 N, Riedau-Ried  
 $\frac{2}{4}$  SW. (KE 39 u. 40).  
 — **Enns**  $\frac{1}{2}$  NO, Linz 3 NO. (KE 25 u. 64).  
 — **Wels** (KE 31) 2 SO.  
 — **Purkersdorf** (KE 5)  $\frac{1}{4}$  NW.  
 — i. Tirol (bei Fügen) Brixiog 2 S,  
 Jenbach  $\frac{1}{2}$  SO. (OeSt 182 u. 183).  
 — bei Imst., & T. Innsbruck (OeSt 187)  
 13 SW.  
 — i. Tirol, Sterzing (OeSt 194)  $\frac{1}{2}$  NO.



\*Ried i. Bayern, Mering (ByS 118)  $\frac{1}{2}$  No. 9. — Ober- u. Nieder-, Thun (NC 147) 7 SO. *Siehe auch die Stat. Riedau-Ried der KF 49.*  
*(Die übrigen Orte „Ried“ sind für den Eisenbahnverkehr nicht von Bedeutung.)*  
 Rieda, Stamsdorf (ML 9)  $\frac{1}{2}$  S.  
 Riede, Vardon (Ba 30)  $\frac{2}{4}$  NW.  
 Rieden a. d. Vils, Fl., & Amberg (ByO 32) 2 SO.  
 — Brohl (Rh 49) 2 SW.  
 — i. d. Schweiz, Wallseilen (SNO 2,17)  $\frac{1}{4}$ .  
 Riedenburg, Fl., & Eisenhammer, Rogensburg (ByO 2) 5 W, Ingolstadt (Hys 343) 4 SO.  
 Rieder, Ballenstedt (MH 40) 1 NW, Quedlinburg (MH 12)  $\frac{1}{2}$  S.  
 Riederich, Bempflingen (Wb 129)  $\frac{1}{2}$  S.  
 Riederling, Stephanskirchen (ByS 138)  $\frac{1}{2}$  SO.  
 Riedern i. Baden, Thingen (Ba 69)  $\frac{3}{4}$  N.  
 Riedheim i. Baden, Thayingen (Ba 70)  $\frac{1}{2}$  NO.  
 — i. Bayern, Leithheim (ByS 106)  $\frac{3}{4}$  NW.  
 Riedlingen i. Baden, Schillingen (Ba 47) 2 SO.  
 Riedlingen, (Ufa 179), Stadt, & Schussenried  $\frac{3}{4}$  NW, Ulm 4 SW, Wü 45 u. 34).  
 Riedmatt, bei Rheinfelden (Ba 59)  $\frac{1}{2}$  NO.  
 Ried-Nordhausen, Wallhausen (ML 25)  $\frac{1}{2}$  SO.  
 Riedöschingen, Geisingen (Ba 181)  $\frac{1}{2}$  S.  
 Riedersburg, Saarbrücken (Ba 5)  $\frac{1}{4}$  NW.  
 Riedersdorf, Rodenbach (SN 20, 80, 11a)  $\frac{1}{4}$  SW.  
 — Schlesien, Orzesche (Wf 23) 2 S.  
 Riegensruth, Kammath-Neustadt (ByO 77)  $\frac{1}{2}$  NO.  
 Riehe, Haste (Ha 43)  $\frac{1}{2}$  SO.  
 Riehen, PH (Ba 206), Basel  $\frac{3}{4}$  NO, Lössrach  $\frac{1}{4}$  S. (Ba 56 u. 208).  
 Riehlenthal, Reiden (SC 1,16) 5 Kil.  
 Riehl, Köln (Rh 13, KM 1)  $\frac{1}{4}$  NO.  
 Riehofen, Sünching  $\frac{1}{2}$  N, Taimering  $\frac{1}{2}$  SO, Moching  $\frac{3}{4}$  SO, (Hyt 17, 18 u. 19).  
 Riehladungen, Mauer H. (Ba 63)  $\frac{3}{4}$  N.  
 Riehlungen, Singen (Ba 81)  $\frac{1}{4}$  S.  
 Riehmberg, Öbernick (OS 34)  $\frac{1}{4}$  W.  
 Riemendorf i. Schlesien, Großfenberg (NM 45) 2 S.  
 Riemertschelde, Neisse (NB 1)  $\frac{1}{4}$  NO.  
 Riemelsb., Melle  $\frac{1}{4}$  SO, Bruchmühlen H.  $\frac{1}{2}$  S. (Ha 55 u. 54).  
 Riemow, Labes (BS 148)  $\frac{1}{2}$  O.  
 Riepen, Gaden (Wf 38)  $\frac{1}{2}$  O.  
 Riesdorf, Cöthen (ML 7, Ba 33)  $\frac{1}{2}$  SO.  
 Riesel, Brakel (Wf 40)  $\frac{1}{4}$  NW.  
 Riesenbeck, & Hörstel  $\frac{3}{4}$  S., Ibbenbüren 1 SW, (Ha 63 u. 61).  
 Riesenberg, Stadt, & T. Czerwinke  $\frac{5}{8}$  O.  
 Altfolde  $\frac{5}{8}$  S., Elbing 9 SW. (PO 32, 37 u. 39).  
 Riesenburg, Skaltitz (SNV 23)  $\frac{1}{2}$  N.  
 Riesenwalde, Czerwinke 6 O., Altfolde 5 SW. (PO 32 u. 37).  
 Riesheim, Gottmadingen (Ba 80)  $\frac{1}{4}$  NW.  
 Riesick, Cosswig (BA 27)  $\frac{1}{2}$  S.  
 Riestke, Biensbüttel (Ha 12)  $\frac{1}{2}$  SW.  
 Riestedt i. Hannover, Uelzen (Ha 10) 1 NO.  
 — Riestedt (ML 23)  $\frac{3}{4}$  SW.  
 Rieweller, Bacharach (Rh 57)  $\frac{2}{4}$  SW.  
 Riewer, Stadt, & Padorborn (Wf 7)  $\frac{3}{4}$  S.  
 Riezdin, Kitzsch (KM 25)  $\frac{1}{4}$  O.  
 Riezh. Grossschänheim (Wb 9)  $\frac{1}{4}$  SW.  
 Riezhöhringen, Donauschingen (Ba 185)  $\frac{1}{2}$  S.  
 Riezhburg, Sangerhausen (ML 24)  $\frac{1}{2}$  S.  
 Rietheim i. Baden, Carlruhe (Ba 14)  $\frac{1}{2}$  N.  
 — Durlach (Ba 13)  $\frac{1}{4}$  NW.  
 — Donauschingen (Ba 187) 2 N.  
*Siehe auch Station Rieheim Wf 162.*  
 Riet i. Tirol, Innsbruck (OestB 182) 2 W.  
 Riet i. Steierm., Fl., Cilli (OestB 64) 4 SW.  
 — i. Preussen, Brandenburg (BPM 9)  $\frac{1}{2}$  SO.  
 — Gr., Fürstenwalde (NM 7) 3 SO.  
 Rietzig, Arnswalde (OS 57)  $\frac{1}{4}$  O.  
 Rietzmeck, Rossau (Ba 29) 1 W.  
 Riekingen, Ober-, Fl., Gross-Sachsenheim (Wb 9)  $\frac{1}{2}$  SW.  
 Riegenbach, Sissach (SC 1,7)  $\frac{1}{4}$  NO.  
 Riegenberg, Born (SC 1,30) 3 S.  
 Riegolitz, & Liding (OestB 14, 14)  $\frac{3}{4}$  NW.  
 Riegolitz, Völs (OestB 17, KE 39) 4 N.  
 Riko (Rizko), Skaltitz (SNV 23)  $\frac{1}{2}$  SW.  
 Rima-Szomhaly, Bergs., Stadt, & T. Salgotarjan (UN 14) 6 NO.  
 Rimau, Hoikau (KE 73)  $\frac{1}{4}$  S.  
 Rimbeck, Fl., Hoppenheim (NM 11)  $\frac{1}{4}$  SO.  
 Rimbeck, Warburg (Wf 1, IIN 17)  $\frac{1}{4}$  NW.  
 Rimpar, Würzburg (Ba 125, ByS 191)  $\frac{1}{4}$  N.  
 Rimlingen, Nieder-, u. Ober-, Froburg (Ba 39)  $\frac{1}{4}$  W, Krozlingen (Ba 42) 1 NW.

Rinderfeld, Gross-, Hochhausen 1 N, Tauber-Bischofsheim 1 N. (Ba 137 n. 136).  
 — Klein-, Kirchheim (Ha 121) 0,5 N.  
 Rindern, Cleve (Rh 75)  $\frac{1}{4}$  SW.  
 Rineck, (DhB 29) Fl., Gemünden (ByS 97) 1 NW.  
 Ringelbruch, Paderborn  $\frac{1}{2}$  W, Salzkotten 1 O. (Wf 7 n. 8).  
 Ringelsheim, Grotiau 1 S, Kratzau  $\frac{1}{2}$  SW. (80 34 u. 36).  
 Ringelstein, Gesecke (Wf 9) 2 S.  
 Ringeltaube, & (au Pferdeb.), Annon (HM 47) 0,2 N.  
 Ringen, Remagen (Rh 46)  $\frac{1}{2}$  W.  
 Ringenb., & Vesel (KM 35)  $\frac{1}{2}$  N.  
 Ringelshaus, Bischofsdorf  $\frac{1}{4}$  SO, Bautzen  $\frac{1}{4}$  SW. (80 17 u. 20).  
 Ringenwalde, Wriezener A. Oder (BS 67) 2 S.  
 — & Greifenberg in Uckermark (BS 45)  $\frac{1}{4}$  SW, Angerütende (BS 6)  $\frac{3}{4}$  NW.  
 Ringelthal, Hainichen (SH 57) 1 NW.  
 Ringfurt, Mahwinkel (80 19)  $\frac{1}{4}$  O.  
 Ringgenberg, Thun 5 SO, Scherzlingen 25  $\frac{1}{4}$  S. (80 1, 2, 48).  
 Ringkneib (NE 9), Sangerhausen (ML 24)  $\frac{2}{4}$  SW.  
 Ringtschnait, Ummendorf (Wb 43)  $\frac{1}{4}$  O.  
 Ringshelm, Orschweier (Ba 33)  $\frac{1}{4}$  S.  
 — Euskirchen (Rh 22)  $\frac{1}{2}$  SO.  
 Ringstedt, Gestemünde (Ha 40)  $\frac{2}{4}$  O., Stubben (Ha 38)  $\frac{2}{4}$  N.  
 Rinckenkuhl (Fabr.), Arnshausen (Ha 96)  $\frac{1}{4}$  SW, Cassel (HN 11, Ha 87) 2 O.  
 Rinkeerde, PH (Wf 18), Drunsfurt 0,8 S., Münster  $\frac{1}{4}$  S. (Wf 17, 20).  
 Rinckowen, Czerwink (PO 32)  $\frac{1}{4}$  SW.  
 Rinn, Hall in Tirol (OestB 180)  $\frac{1}{4}$  S.  
 Rinnersdorf, Gr.- u. Kl., Liegnitz (BF 23, NM 33)  $\frac{4}{8}$  NO.  
 Rinnigen, Haltingen (Ba 54)  $\frac{2}{4}$  NO.  
 Rinteln, Stadt, & T. Beckberg  $\frac{1}{2}$  S.  
 Rinteln, S. (Ha 47 u. 48).  
 Rinsenberger, Birkenfeld (Sa 41)  $\frac{1}{2}$  NW.  
 Rippau, Lukawetz (Oest 47)  $\frac{1}{2}$  W.  
 Rippger, Wertheim (Ba 141)  $\frac{3}{4}$  SW.  
 Rippen, Ludwigsort (PO 47)  $\frac{1}{2}$  S.  
 Rippicht, Zeltz (Th 27)  $\frac{1}{4}$  S.  
 Rippoldau, Bad. Fl., & T. Hausach (Ba 164)  $\frac{3}{4}$  NO.  
 Rippolingen, Säckingen (Ba 62)  $\frac{1}{4}$  O.  
 Rischewau, Fl., & Höxter (Wf 42)  $\frac{2}{4}$  NW.  
 Rischewitz, Sattgen (Ba 29)  $\frac{1}{4}$  SW.  
 Ristensee, Owasching (Sw 2) 2 SO.  
 Ristissen, Ristissen (Wb 37)  $\frac{1}{4}$  W.  
 Ristow, Bolgard (Bst 21) 1 SO.  
 Ritschelschacht, & (AT 15), Karbitz (AT 4) 0,1.  
 Ritschweiler, Oberstein (Sa 38)  $\frac{1}{2}$  NW.  
 Ritzberg, & Zeubely (Oest 121)  $\frac{2}{4}$  SO.  
 Ritte, Gr.- u. Kl., Weidenschwert (Oest 12) 1 SW.  
 — Alten- u. Grossen-, Guntershausen (IIN 9, MW 3) 1 NW.  
 Ritterberg, & (an Pferdeb.), Bochum 0,4 NO, Langendreer 0,5 NW (EM 84, 47).  
 Ritterhöhe, Burg-Lesum (Ha 35)  $\frac{1}{2}$  NO.  
 Rittersbach, Ober-Scheffenz (Ba 106)  $\frac{1}{2}$  NW.  
 Rittersberg i. Baden, Offenburg (Ba 28) 2 W.  
 Rittersberg in Böhmen, Topkovic (Oest 41a)  $\frac{1}{4}$  O.  
 Rittersgrün i. Sachsen, Schwarzenberg (SW 58) 1 S.  
 Rittershausen, Dillenburg (KM 50) 2 N.  
*Siehe auch Station Barmen-Rittershausen B 35.*  
 Rittersheim, Monsheim (HL 39) 2 NW.  
 Ritterswalde, Neisse (NB 1) 0.  
 Rittenthal, Wollank (PO 46)  $\frac{1}{4}$  O.  
 Rittgarten, Prenzlau (BS 48)  $\frac{1}{4}$  NW.  
 Rittlerode, Salzhelden (Ha 80)  $\frac{1}{2}$  SW.  
 Rittmarshausen, Göttingen (Ha 84)  $\frac{1}{4}$  SO.  
 Rity, Sz.-Miklos (Oest 68)  $\frac{1}{4}$  NW.  
 Ritze, Brand (FG 5)  $\frac{1}{2}$  W.  
 Ritzebüttel, Fl., & Gestemünde 6 NO, Harburg 14 NW. (Ha 40 u. 17).  
 Ritzersdorf, Prinzersdorf (KE 13)  $\frac{1}{2}$  S.  
 Ritzig, Schivelbein (BS 19)  $\frac{2}{4}$  SO.  
 Ritzing, Landshut (ByO 10)  $\frac{5}{8}$  O.  
 Ritzlerode, Bismark (T. Trient 3 SW, Mori  $\frac{1}{4}$  W. (OestB 210 u. 214).  
 Rixdorf, & Bismark, u. Dentsch., Berlin  $\frac{1}{2}$  u.  $\frac{1}{4}$  S., Copenick  $\frac{1}{4}$  NW. (NM 1 u. 3).  
 Robakowo, Teresopol (PO 29)  $\frac{3}{4}$  SO.  
 Roben, Kösteritz (Th 30)  $\frac{1}{4}$  NO,  
 — Leobschütz (Wf 10) 1 W.  
 Robern, Moshach (Ba 102)  $\frac{1}{4}$  NO.  
 Robben, Kobbeldau (PO 48) 3 SO.  
 Rochlitz in Sachsen, Stadt, & T. Borna  $\frac{3}{4}$

SO, Erlau  $\frac{1}{2}$  SW, Altenburg  $\frac{3}{4}$  NO, (SNW 93, 33 u. 6).  
 Rochlitz in Böhmen, & T. Reichenberg in Böhmen 3 O, Faldgondorf  $\frac{4}{8}$  NW. (SNV 22 u. 11).  
 Rochlau, Nürschan (BW 6)  $\frac{1}{2}$  NW.  
 Rochsburg, Mittelweida 2 SW, Gennitz 2 NW, Altenburg 3 SO. (SW 32, 29 u. 6).  
 Rodelheim, Wohlau (PO 55) 1 S.  
 Rodelkenberg, Butzbach (MW 16)  $\frac{1}{2}$  O.  
 Rodelkenfeld, Neuwied (Rh 51)  $\frac{1}{4}$  NW.  
 \*Rodenhausen (Pf 70), Stadt, & Münster a. St. (Sa 31) 3 SW, Kaiserslautern (Pf 6)  $\frac{3}{4}$  SW.  
 Rodenhausen, Erfurt (Th 8)  $\frac{1}{2}$  SW.  
 Rodking, Moosham (ByO 19) 4 SW, Rodkum, Mattiersdorf (Ba 14)  $\frac{1}{4}$  SW.  
 Rodkewinkel, Seidelsbrück (Ha 33) 1 NO.  
 Rada in Sachs.-Altenburg, Stadt, & T. Gera  $\frac{3}{4}$  W, Apolda 4 SO. (Th 51 u. 11).  
 Rodach, Stadt, & Hildburghausen (Th 53)  $\frac{1}{4}$  SO, Coburg (Th 54) 2 NW.  
 Rodau in Hessen, Zwingenberg (MN 8)  $\frac{1}{2}$  SW, Rodau in Sachsen, Melkersen (SW 16)  $\frac{1}{2}$  S.  
 Rodau, Liesing (Oest 7) W.  
 Rodder, Brohl (Rh 49)  $\frac{4}{8}$  SW.  
 Rodelchen, Rossau (LW 20)  $\frac{1}{2}$  W.  
 Rode Ober-, (in Hessen), Dieburg (HL 26)  $\frac{1}{4}$  N, Babenhausen (IIL 28)  $\frac{1}{4}$  NW.  
 — Nieder-, Fl., Hamau (IIL 17, FH 5) 1 O.  
 — Ober-, Hanau (BWH 17 FH 5) 1 O.  
 — (Rheinprov.), Neuwied (Rh 51)  $\frac{1}{2}$  S.  
 Rodebeck, Minden (Ha 48, KM 33) loco.  
 Rodeberg, Stadt, & Haste (Ha 43) 1 S.  
 Rodenkirchen in Oldenburg, & Bremerhafen (Ha 40) 3 SW, Varol (OI 20)  $\frac{3}{4}$  O.  
 — Köln (Rh 13, KM 1)  $\frac{1}{4}$  S.  
 Rodenroth, Löhberg (Na 37) 1 N S.  
 Rodensleben, Gr.-, Blumenberg (MI 4)  $\frac{1}{2}$  SW.  
 — Kl., Blumenberg (MI 4)  $\frac{1}{2}$  S, Magdeburg (MI 1)  $\frac{1}{4}$  W.  
 Rodersdorf (Brunneri u. Fabr.), Wogel leben (MH 10)  $\frac{1}{4}$  O.  
 — (Schweiz), Basel (Ba 56) 2 SW.  
 Rodewald, Nonstadt a. N.  $\frac{2}{4}$  N, Hagen  $\frac{1}{2}$  N. H. (Ha 23 u. 24).  
 Rodewisch, Arnsgerick, Auerbach i. Sachs., SW  $\frac{1}{4}$  NO.  
 Rodewitz bei Schirgiswalde, Bautzen (SO 29) 1 S.  
 — bei Hochkirch, Bantzen (80 20)  $\frac{1}{2}$  O.  
 Rodheim, Giessen (KM 61, MW 14) 1 SW.  
 Rodik, Divacae (OestB 84) 1.  
 Rodow., Smiritz (SNV 5)  $\frac{1}{4}$  SW.  
 Rodowische, Stankau (BW 4) 2 SO, Stavenhagen (FF 5)  $\frac{6}{8}$  SW, Ludwigswort (BH 15) 1 O.  
 Roehl, Stadt, & Güstrow (FF 1, Mk 12)  $\frac{1}{4}$  SO.  
 Roehren, Gr.-, Elbing (PO 39) 1 N.  
 Röblingen, Sangerhausen (ML 24) 1 S.  
 Röblingen, Unter-, Ob. Röblingen (ML 21)  $\frac{1}{4}$  NO.  
 Röhlitz, Reichenberg 1. Böhm. (80 38) SNV 22)  $\frac{1}{4}$  SW.  
 Röhrath, Nonsch (Rh 14, BM 16)  $\frac{1}{4}$  SW.  
 Röhrer, Nagy. (Hansenburg), Fl., & Miscoltz (Te 22) 10 NW, Kaschna (Te 28) 10 W.  
 Rödendensen, Lehrte  $\frac{1}{2}$  N, Burgdorf  $\frac{1}{2}$  SW. (Ha 3 n. 4).  
 Rödelheim, Fl., & Bockenheim (MW 24)  $\frac{1}{4}$  W.  
*Siehe dagegen Station Rödheim Homb E 4.*  
 Rödgershäuser bei Palsnitz, Radobog (SO 14) 2 NW.  
 Rödherth, Wegersleben (Ba 19)  $\frac{1}{4}$  SW, Jerxheim (Ba 17)  $\frac{1}{2}$  SO.  
 Roederhof, Braueri, Halberstadt (MH 9) 1 NW.  
 Rödersdorf, Gr.- u. Kl., Hellenberg 2 O, Volkitz  $\frac{1}{2}$  SO, Ludwigswort 2 S. (PO 45, 46 u. 47).  
 Rödgersheim (Pfalz), Wachenheim (Pf 53)  $\frac{1}{2}$  SO, Deidesheim (Pf 52) 2 NW.  
 Rödgersheim, Welterhausen (Th 35)  $\frac{1}{4}$  SO.  
 Rödginghausen, Bünde 1 NW, Brachmühl  $\frac{1}{2}$  N. (Ha 51 u. 54).  
 Röditz bei Lichtenstein, SL. Egldien (SW 23)  $\frac{1}{4}$  SO.  
 Röditz, Gröbers (ML 12)  $\frac{1}{2}$  SO.  
 Röhe, Eschweiler (Rh 6)  $\frac{1}{2}$  NW.  
 Röhlingen, Ellwangen (Wb 57) 1 SO.  
 Röhlfstedt, Grossen (Nordh.-Erf. 7) 1 W.  
 Röhlsbach, & Vishofen 5 NO, Passau 3 N. (ByO 55 u. 58).



**Röhrichen**, Damm bei Stettin (HSt 12) 2 1/2 N.  
**Röhrich**, Heiligenstadt (ML 33) 1 1/4 SW.  
**Röhrbach**, Passau (By 58) 2 1/2 NO.  
**Röhrsdorf**, Franstadt (OS 41) 1/2 N.  
 — in Schlesien (bei Bulkenhagen), Ruh-  
 bank (NM 53) 1 N.  
 1 **Röhrer**, Reibnitz (NM 48) 1/2 NO.  
 2 **Röhrsbach**, (NM 49) 1 NW.  
 3 am Quais, Bahishan (NM 46) 1 W.  
 4 in Sachsen, Chemnitz (SO 55) 1/4 NW.  
 5 bei Königsbrück, Radeberg (SO 14)  
 2 1/2 NW.  
 6 bei Pirna, Mügeln H\* (SO 3) 1/4 W.  
 7 bei Wilsdruf, Coswig (LD 16) 1/4 S.  
 8 **Röhr**, Radeberg 1 1/4 SO, Fischbach  
 1 N. (SO 14, 15).  
 9 **Gross**, Radeberg 1 NO, Fischbach  
 1/2 SO, Bischofswerda 1 1/4 NO, (SO 14,  
 15 u. 17).  
 10 **Klein**, Radeberg (SO 14) 2 1/2 NO.  
*Siehe dagegen Station Röhrdorf RH II.*  
**Röhrsee**, Hamelerwald 1/2 O, Peine 1/4 NW.  
 (Th 65 u. 66).  
**Röhrscham**, Jerahmein (Bt 17) 1/4 S.  
**Röhrsch**, in Ungarn, Schützen (OS 86) 99 I.  
**Röhrshausen**, Alfeld (Ha 72) 1/4 SO.  
**Röhrlingen**, Soest (Wf 13, Bm 56) 1/4 SW.  
**Röhrsdorf**, Düren (Rh 8) 1/2 SW.  
**Röhrstadt**, Stadt, 7 T Obmitz 5 1/2 N,  
 Lütan 4 N. (Oest 43 u. 45).  
**Röhrswy**, Sempach 1 1/4 N, Aarau 39 Kil.,  
 Emmenbrühl 12 Kil, (SC 1, 13, 22, 24).  
**Röhrth, Stadt**, Meiningen 2 1/2 SO, Grim-  
 menthal 2 1/2 SO, Hildburghausen 1 1/2 SW.  
 (Th 50, 51 u. 53).  
**Röhre**, Winsen (Ha 50) 1 1/4 NO.  
**Röhrenbeck**, Vegesack (Ha 42) 1 NW.  
**Röhrl**, Müllheim a. Rh. (HM 100, KM 3)  
 6 NO.  
**Röhren**, Gera (SW 88, Th 31) 1/2 SO.  
**Röhren**, Bitterfeld (Ba 13) 1 1/2 O.  
**Röhren**, Siedman (Ba 40) 1 SW.  
**Röhrensch**, Basel (SC 1, 1) 26 Kil.  
**Röhrschitz**, Oesterr. u. Eins, Fl., u. Stokeran  
 5 NW, 11 SW. (KFN 46 u. 56).  
**Röhrebeck**, Warburg (Wf 1, HN 17) 1 1/4 NO.  
**Röhran**, Ober- u. i. Bayern, Schwarzenbach  
 2 S, Münchenberg 2 NO. (By 8) 73 u. 72).  
**Röhrnitz**, Wolowitz H\* (Wf 15) 2 SW.  
**Röhrath**, Mülheim a. Rh. (HM 100, KM 3)  
 6 NO.  
**Röhrst, Stadt**, 7 T Korsch 1 1/2 S, Rasten-  
 burg 2 W. (OpS 17 u. 20).  
**Röhren**, Falkenberg (Ba 23) 1 1/4 W. s.  
**Röhren**, Nordstemmen (Ha 71) 1/2 N.  
**Röhrten**, Aachen 3 NO, Eupen 1 1/4 O.  
 (Rh 4 u. 1).  
**Röhna**, Stadt, 7 Kieritzsch (SW 4) 1/4 N.  
**Röhstein** i. Steiermark, Mixnitz (Oest 8)  
 1/2 S.  
**Röhrenbach**, Freiberg i. Baden (Ba 39)  
 3 1/2 SO.  
 1. Bayern, Renth (By 8) 8 1/4 W.  
 — Luhe 1 1/2 NW, Parksteinbühn 1 1/4 S.  
 (By 27 u. 74).  
 2. Sachsen, Lengden (SW 72) 1/4 SO.  
 — Herzogbuschsee (SC 1, 31) 2 Kil.  
*Siehe dagegen die Stationen Röhrbach bei  
 Vöhrberg By 5 und bei Harbartschhofen  
 By 43.*  
**Röhrhenitz**, Schmolln 1 NO, Altenburg 1 SW.  
 (SW 85 u. 6).  
**Röhren**, Eschweiler (Rh 6) 1/4 W.  
**Röhren**, Haltungen (Rh 60, Lörach 1/4 N.  
 (Ha 54 u. 208).  
**Röhren**, Bonn (Rh 42) 1 S.  
 — Br. & Baren (Rh 10) 1/4 SO.  
**Röhren**, Stadt, u. Uffenheim 2 1/4 W,  
 Marktbrunn 3 SW. (By 8) 159 u. 161).  
 — Wilferdingen (Ba 145) 1/4 S.  
**Röhrenweller**, Lörrach (Ba 208) 1/2 N.  
**Röhrz, Fl.**, u. Schwandorf 4 1/2 O, Rodenwör-  
 2 NO. (By 0) 29 u. 60).  
**Röhrz (Ketz)**, Stadt, 7 Bränn (BR 1), Oest 1  
 1/2 SW.  
**Röhrsch**, Zülzich (Rh 21) 1/4 NO.  
**Röhr, Tisza**, Foggyverek (TK 3) 3 N.  
**Röhr, Kl.**, Teterow (EF 3) 1/4 W.  
**Röhrin**, Moszyn (OS 47) 1 SO.  
**Röhrin**, Moszyn (OS 47) 1/2 O.  
**Röhrsen**, Stadt, 7 Posen (OS 48) 6 NO.  
 Sandler (OS 56) 4 1/2 NO, Bialowieze (P 2)  
 24 1/2 SW, Nakel (PO 26) 8 SW.  
**Röhr** bei Oppeln, Gogolin (Bst 17) 1/4 N.  
**Röhr**, Andritz (Kosch) (OS 17, Wf 1) 1/4 NW.  
 — bei Parchitz, Spitteldorf (NM 51) 1 NO.  
 — bei Zoben, Metkau (BF 4) 1 1/2 SO.  
**Röhrdorf**, Gr.-Kikinda (Oest 11) 6 SW.  
**Röhr**, Wangerin (Bst 17) 1 O.

**Röhrberg**, Sunden (By 8) 205) 1 1/4 SO,  
 Illertissen (By 8) 208) 1 1/4 NO.  
 1. d. Schweiz, Basel (SO 1) 29 Kil.  
**Röhrdorf** bei Euskirchen, Meernich (Rh  
 24) 1/4 W.  
 — bei Köln, Warringen (Rh 62) 1/4 SW.  
**Röhrhaus**, Warluben (PO 31) 4 SO.  
**Röhrswyl**, Roggwyl 5 Kil, Reiden 9 Kil.  
 (SC 1, 28 u. 1, 16).  
**Röhrig** i. Mecklenburg, Lalendorf (FF 2)  
 1 NO.  
 2. i. Pommern, Belgard (Bst 21) 1/2 S.  
 3. Stargard i. Pomm. (Bst 14) 1/4 SW.  
 4. Wangerin (Bst 17) 2 NW, Labes (Bst  
 18) 1 1/2 S.  
 5. i. Pommern, Banzak (Bst 50) 1/2 S.  
**Röhrwitz**, Romanshorn (By 1) 1/4 S.  
**Röhrz**, Trautenau (SNV 28) 1/4 S.  
**Röhrze**, Stadt, 7 Bromberg (PO 27) 2 1/4  
 SW, Nakel (PO 26) 6 1/4 S.  
 — Thorn (PO 67) 1 1/4 NO.  
**Röhrzen**, Sad. Wisznia (LJ 25) 1 N.  
**Röhrz**, Gölitz (Bst 24) 3/4 S.  
 — Gyrin (Bst 41) 2 1/2 SW 5 1/2 S.  
**Röhrze**, Theresienstadt (Oest 37) 1 SO.  
*Siehe auch St. Straussitz-Röhrze KFN 13.*  
**Röhrzyn**, Bursztyn (Wf 13) 3 N.  
**Röhrze**, Nieder- u. Ober-, Erfurt (Th 8)  
 1 SO.  
**Röhrze**, Lutter a. R. (Bt 10) 1/4 S.  
**Röhrze**, Fl., 7 T Souerbrunnen, Pöit-  
 schach (Oest 60) 2 SO.  
**Röhrze**, Alt- Eger (By 8) 6 1/4 NO, Teplitz  
 (AT 6) 10 SW.  
 — Warluben (PO 31) 1/4 S.  
**Röhrze**, Müglitz (Oest 46) 2 NO.  
**Röhr**, Salzingen, siehe *Oberrohr*.  
**Röhran**, Zittau (NO 33) 1 N.  
**Röhrdorf**, Cöthen (ML 7, RA 33, MH 34)  
 1 1/2 S.  
**Röhrze**, Weiswasser i. Schlesien (BG 12)  
 1/2 S.  
**Röhrz** (Roaning), Ober- u. Unter-, Neu-  
 fahrn bei Ergoldsbach (By 0) 13 a. 1/4 SW.  
**Röhrstock**, 7 Strigau (BF 17) 1 1/4 W.  
**Röhrschitz**, Gr.- Turan (SNV 17) 1/4 N.  
 — Kl. Turan (TK 12) 1/2 N.  
**Röhrze** i. Böhmen, Grefendorf (Oest 8)  
 1 1/2 W.  
**Röhr** i. Baden, Waldhut (Ba 68) 1/2 NO.  
 — bei Rottenburg, Fl., u. Landshut 4 NW,  
 Roggenburg 4 SW. (By 0) 10 u. 22).  
 — bei Heilsbrunn, Schwabach (By 8) 44)  
 1 1/4 W.  
**Röhracker**, Untertürkheim (W 8) 1/4 SW.  
**Röhran**, 7 Bruck a. L. (Oest 55) 1 N.  
**Röhrbach** bei Eppingen, Sinsheim (Ba 128)  
 3 1/2 S.  
 1. Sinsheim 1/2 O, Steinfurt 1/4 N. (Ba  
 128 u. 129).  
 2. Heidelberg (Ba 3 u. 90, MN 17) 1/2 S.  
 — bei Eggenfelden, Landshut (By 0)  
 16 SO.  
 3. i. d. Pfalz, St. Ingbert (PF 28) 1/4 W.  
 4. i. Oesterr., Fl., 7 Linz (KE 64) 5 1/2  
 NW.  
 5. Kornberg (KFN 44) 1 NW.  
 6. Neunkirchen (Oest 24) 1/4 W.  
 7. i. Sachsen, Radeberg (SO 11) 2 1/2 N.  
 8. i. d. Schweiz, Langenthal (SC 1, 29)  
 2 SO.  
*Siehe dagegen die Stationen Röhrbach Pf 49  
 u. KFN 52.*  
**Röhrbach**, bei Arnswalde (OS 57) 2 SO.  
 — bei Königsberg, Angermünde (Bst 6)  
 6 SW.  
 — bei Spandau, Seegefeld (Rh 3) 1/4 SW.  
**Röhrberg**, Heiligenstadt (ML 33) 1 1/4 SW.  
**Röhrbrunn**, Winterbach (WS 104) 1 NW.  
**Röhrbrunn**, Wangerin (Bst 17) 1 1/4 SO.  
**Röhrbrunn**, Aachenburg (By 8) 102, Fl II  
 10) 3 SO.  
**Röhrren**, Eupen (Rh 1) 2 SO.  
**Röhrfeld**, Gumbinnen (PO 60) 2 NW.  
**Röhrhammer**, Elsfeld (Th 53a) 2 1/2 NO.  
**Röhrhardsberg**, Hausach (Ba 164) 2 1/2 S.  
**Röhrheim**, Klein, 7 Hl. 5 1/2 Fl. Eberstadt  
 (MN 6) 3 SW, Worms (Hl 1) 1/2 NO.  
*Siehe dagegen Gross-Röhrheim PH\* Hl. 51.*  
**Röhrhof** i. Baden, Friedrichsfeld (Ba 2)  
 1/4 SW.  
**Röhrbach**, Schildau 1/2 O, Jannowitz 1/4 W,  
 N. 30 u. 51).  
**Röhrthal**, Gross-, Wangerin (Bst 17) 3 SO.  
**Röhrhan**, Station (AE 57), Lambach 1 1/2  
 SW, Schwannstadt 1 SO, (KE 33 u. 35).  
**Röhrz**, Sprengberg (BG 10) 1/2 SW.  
**Röhrzheim**, Euskirchen (Rh 22) 4 1/4 SO.  
**Röhrz**, Drauburg (Oest 16) 4 S.

**Röhrnitz** bei Leichenau, Fl., 7 Wilden-  
 schwertz (Oest 12) 3 1/2 NO.  
 — i. Böhmen, Turan (SNV 17, TKP 12)  
 1/4 SO.  
 1. Mähren, Prorau (KFN 19) 1/2 NO.  
**Röhrsch**, Dreischowitz H\* (OS 12) 1/4 SO,  
 Kautsch (Kosch) (OS 13, Wf 1) 1/2 S.  
**Röhrschken**, Birschan (PO 34) 1/4 SW.  
**Röhrsch** (an Zueg), Oberhausen (KM 11)  
 0,3 O.  
**Röhrsdwerth**, Rolandseck (Rh 45) 1/4 N.  
**Röhrsen**, Winsen (Ha 15) 2 1/2 SW.  
**Röhrka**, Schmölln (SW 85) 3 a. 1 N.  
**Röhrwitz**, Pasowak (Bst 50) 1/4 S.  
**Röhrwitz**, Rosenthal (ML 30) 1/2 N.  
**Röhrhof**, Ottenosee (By 41) 1/2 N, Lauf  
 (By 42) 1/4 NO.  
**Röhragnano**, Matarello H\* (Oest 211) 1/4  
 NW.  
**Röhran**, Götlin (Bst 41) 3 SW, Seivel-  
 bein (Bst 19) 4 N.  
**Röhran**, St., Hausach (Ba 164) 1 1/4 NO.  
 — St., Scheerding (KE 52) 2 NO.  
**Röhran**, u. Sagrado (Oest 174) 1/4 N.  
**Röhrmannen**, Noriköten (PO 57) 1 1/2 SO.  
**Röhrberg**, Deutsch-Lissa (NM 38) 1/4 SW.  
**Röhrin**, Kosten (OS 45) 2 1/2 SO.  
**Röhrschweyl**, Waldhut (Ba 68) 1 N.  
**Röhrschhausen**, Waiblingen (W101) 1/4 SW.  
**Röhrschheim**, Düren (Rh 8) 1/4 SO.  
**Röhrshoven**, Beverat (AM 11) 1/4 S.  
**Röhrschkirchen**, 7 Wöringen (KE 62)  
 1 1/2 SW.  
**Röhrmerz** (Prov. Hessen), Neuhof (Bth 7)  
 1/2 W.  
**Röhrkowitz**, Canth (BF 3) 1 N.  
**Röhrnt**, Biel 10 Kil, Pietenen 4 Kil. (SC  
 1, 56 u. 55).  
**Röhrsee**, Nebikon (SC 1, 18) 25 Kil.  
**Röhrud** (Prov. Hessen), Stadt, 7 Kirch-  
 baln 3 1/2 SO, Treysa 3 1/2 S. (MW 10 u. 8).  
**Röhrsch**, Götlin (Th 13) 1/4 S.  
**Röhrsthal** (Prov. Hessen), Steinau (Bth 11)  
 1/2 W  
**Röhrsch** i. Tirol, Ala (Oest 215) loco.  
*Siehe auch Rouchi H\* Oest 173.*  
**Röhrdorf**, Kalschouren (Rh 38) 1/2 O.  
**Röhrden**, Warluben (PO 31) 3 SO.  
**Röhrstock**, Topkovic (Oest 41a) 1/4 S.  
 — Nosterschtz (Oest 41) 1/4 N.  
**Röhrsch**, Lepeny (Oest 46) 3 1/2 S.  
**Röhrberg**, Hannover (Hf 1) 1 1/4 SW.  
 — Peipin (PO 33) 1/4 SW.  
**Röhr** (R-nov), Fl., Neu-Köln 3 1/2 SO,  
 Paderbnitz 3 SW. (Oest 22 u. 18).  
**Röhrberg**, Fl., 7 Günzach 1 1/4 NW, Mem-  
 mingen 2 1/2 SO. (By 8) 14 u. 213).  
**Röhrberg**, Stadt, 7 Stankau (RW 4) 2 1/2 SW.  
**Röhrstadt**, Amman (Na 34) 1 O.  
**Röhrze**, Mültitz (Oest 46) 3 1/2 S.  
**Röhras**, Winterthur (SNO 2, 13) 2 1/2 N.  
**Röhrmoor**, Neermoor H\* (Wf 36) 1/4 N.  
**Röhrschitz**, Eisenm., Wildenschwertz (Oest  
 12) 4 1/2 N.  
**Röhralen**, Czerwink (PO 32) 3 1/2 SO.  
**Röhrin**, Mattersdorf (Oest 93) 1 SW.  
**Röhrschenthal**, Metkau (BF 4) 1 1/2 S.  
**Röhrsch**, Gera (SW 88, Th 43) 1/4 NO.  
**Röhrsch** (Rheinprov.), Schladers (KM 48)  
 1/4 SO.  
 1. Hesson, Hünfeld (Bth 5) 1/4 NO.  
 — Hammerck, Gelnhäusen (Bth 14)  
 1 1/2 SO.  
*Siehe dagegen die Orte Röhrsch.*  
**Röhrsch**, Hohenstein (PO 72) 1 SW.  
**Röhrschbach**, Edeshelm (PF 37) 1/4 W.  
**Röhrschberg**, St. Wendel (Sa 43) 1/4 NO.  
**Röhrsch**, Telen (Ha 10) 1 1/2 O.  
**Röhrsch**, Gera (SW 88, Th 43) 1/4 NO.  
**Röhrschau**, Krizanowitz (Wf 7) 1/2 S.  
**Röhrsch** in der Steiermark, Reichenburg  
 (Oest 143) 1/4 S.  
**Röhrschitz**, Bernburg (MH 32) 1/4 S.  
**Röhrsch**, Schönlanke (PO 21) 2 N.  
**Röhrsch** (Röneck), u. Velden (Oest 160) 1/4 S.  
**Röhrschfeld**, Cöthen (ML 7, BA 33) 1 1/2 NO.  
**Röhrsch**, Norf (Rh 64) 1/4 S.  
**Röhrsch** bei Leobschütz, Bauerwitz (Wf 12)  
 1 1/2 SW.  
 2. — Klein-, Gross-Röhrsch (BF 19) 1/4 SO.  
**Röhrschau** in Ungarn, Berge., Stadt, 7 T,  
 Salgo-Tarjan (UN 14) 10 NO, Kaschau  
 (Th 28) 7 1/2 SW.  
 3. — Neuhof 1/4 O, Liognitz 1 SO. (BF 21  
 u. 23).  
 4. — Schlobitten (PO 41) 3 SO.  
**Röhrsch**, PH (By 154), Leuberg 1/4 N.  
 Ansbach 1 1/2 NW, Oberdachstetten 2 1/2 SW.  
 (By 8) 183, 152, 155).

**Rosenberg**, Heiligenbeil (PO 45) 1/2 N.  
 — an der Moldau in Böhlen, Stadt, **W**.  
 Kerschbaum 1/2 NW, Angeru 1/4 SW.  
 (K 69 u. 70).  
 — **KO 70** in Ungarn, **FL**, **T** Teschen  
 (KO 4 ca 16 1/2 SO, Kaschan (Te 28) ca  
 20 NW, **Losowicz** (UN 15) 12 NW.  
 — **Hohenstein** (PO 72) 1 N.  
 — in Oestr., Stadt, **T** Czerwinak 7/8  
 SO, Altfelde 6 1/2 SO, Eibing 10 1/2 S. (PO  
 32, 37 u. 39).  
 — in Ober-Schlesien, Stadt, **T** Kl.  
 Lassowitz (RO 24) 1 1/4.  
 — in Württemberg, Eilwangen (W 67)  
 1 1/2 NW.  
*Siehe dagegen die Stationen Rosenberg der*  
*(Hf) 34 u. Ba 111.*  
**Rosenblumendelle**, **X** (an Zweigb.), Hoissen  
 (Rh 91) 0,2 SO.  
**Rosenberg, Gr.-u. n. Kl.-, Zuckerfabr.**, an der  
 Saale (ML 5) 1 O.  
**Rosendorf**, Bodenbach (BN 20, Oest 42)  
 1 1/4 NW.  
**Rosenthal**, Görlich (BG 15) 1/4 NW.  
**Rosenthal, T. Suiz** (W 144) 1 1/2 SO.  
**Rosenfelde** in Pommern, Wangerin (BS 17)  
 1 1/2 O.  
 — in Pommern, Tantow (BS 9) 3/4 SO.  
 Schönlanke 3 1/2 N, Schneidmühl 2 1/2  
 NW (PO 21, 22).  
**Rosenگران**, Damm bei Stettin (BS 12)  
 1/2 S.  
 — Lindenau (PO 53) 1/4 NW.  
 — Grunau (PO 38) 1/2 SO.  
 — (AM 10) H\*, Frankfurt a. O. (NM 11)  
 1/2 W.  
*Siehe dagegen Station Rosengarten III. 54.*  
**Rosenzarten, Pr.-u. Grunau** (PO 38) 1/2 S.  
 — Alt-, Altfelde 1 1/2 O, Grunau 1/2 SO.  
 (PO 37 u. 38).  
**Rosenzarten**, Buchow (BS 54) 1 1/4 N.  
**Rosenzahn**, Labas (SN 23) 1/2 SO.  
 — Ohlan (OS 4) 1/2 S.  
**Rosenow**, Labas (BS 18) 1 1/2 O.  
**Rosenthal, l. Prov. Hosen, Stadt**, **K** Kirch-  
 hain (MW 10) 2 1/4 N.  
 — Feino (Ha 66) 1/4 SW.  
 — **Neu**, Trebnitz 1 1/2 NO, Gusow 1/4 NW.  
 (PO 5 u. 6).  
 — **Alt**, Trebnitz 1/2 O, Gusow 1/2 W.  
 (PO 5 u. 6).  
 — **Pelplin** (PO 33) 1/2 S.  
 — **Brosian** (NM 30, OS 1, BF 1) 1 1/4 N.  
 — **Brieg** (NB 8 u. OS 5) 1 1/2 SO, Löwen  
 (OS 7) 1/2 N.  
 — **Bniziau** (NM 29) 1/2 NO.  
 — **Strassburg** (BS 69) 1/2 O.  
 — in Sachsen Radoberg (SO 14) 3/4 NO, 1  
 obendas. Zittau (SO 33) 1 1/4 NO.  
 — **Ober-u. Nieder**, Reichenberg in  
 Böhlen (SO 38, SNV 22) 1/2 S.  
 — **Mariachein** (AT 5) 1/4 NW.  
 — **Angern** (KE 70) 1/2 W.  
*Siehe auch Station Oberdorf-Rosenthal GK 9.*  
**Rosenwiese**, Wincen (Ha 15) 1/2 NW.  
**Rosien** in Hannover, Brahlendorf (BH 18)  
 1 SO.  
**Rositten**, **K** Kobbeltube (PO 48) 2 1/2 SO.  
**Rositz**, Uhresko (Oest 16) 1 S.  
**Rosko**, Filchou (PO 20) 1/2 SO.  
**Roskopf**, Tals (SNV 12) 1/2 N.  
**Rosmerka**, Gr.-u. n. Kl.- (Rosmorza), Kl.-  
 Stanisch (RO 4) 1 1/2 SW.  
**Rosnau** (Rosnau), **FL**, **P** Pohl (KFN 22)  
 4 SO.  
**Rosnig**, Liegnitz 2 SO, Spittelendorf 1/2 SW.  
 (NM 33 u. 34).  
**Rosnitz**, Königgrätz (SNV 3) 1/4 NW.  
**Rosochka**, Brandeis (Oest 13) 1/2 NO.  
**Rosow**, Tantow (BS 9) 1/2 SO.  
**Rospenitz**, Bialowize (PO 24) 3 SO.  
**Rossau**, Hainichen (SO 57) 1/4 NW.  
**Roszbach**, Landshut (By 10) 6 SO.  
 — **Rosbach**, Fl., Coburg (Te 54) 1 1/2 SW.  
 — **Ober**, Stadt, Friedberg (MW 18)  
 1/4 SW.  
 — **Nieder**, l. Hossen), Friedberg (MW 18)  
 1/4 SW.  
 — in Böhm., **Spitzernein u. Färberlein**,  
**W** Olesnitz 2 1/2 SO, Adorf 1/4 SW. (SW  
 78 u. 79).  
 — **Naumburg** (Th 14) 1/4 N.  
 — **Corbetha** (Th 16) 1 1/4 W.  
 — bei Schladern, siehe Rosbach.  
**Rosberg**, Beuthen (OS 21) 1/4 W.  
**Rosbrunn**, **W** Würzburg (Ba 125, ByS 91)  
 1 1/2 W.  
**Roschühl**, Lillith (Oest 6) 2 1/2 NO.  
**Rossdorf**, Jersnitz (BA 37) 1/4 O.

**Rossdorf**, Gentlin (BPM 11) 1/4 NO.  
 — **FL**, **W** Wernshausen (Th 47) 1/4 SW.  
 — **Göttingen** (Ha 84) 1/2 SW.  
 — **Darmstadt** (HL 21, MN 5) 1 1/4 O.  
**Rosseln**, Gross-, Wölklingen (Sa 10) 1 S.  
**Rossen**, Braunsberg (PO 44) 1/2 N.  
**Rosendorfer**, Radoberg (SO 14) 1 SO.  
**Rosfeld**, Maulach (W 8) 2 1/4 SO.  
**Rosgarteln**, Eibing (PO 39) 1 1/2 NW.  
**Rosgrabben**, Mixnitz (Oest 42) 1 1/4 S.  
**Rosshaupten**, **W** Riesenhofen (ByS 17) 3 S.  
 — in Böhmern, Würzburg 4 1/2 NO, Nürs-  
 chen 6 1/2 W. (By 7) 1 u. BW 6.  
**Rosslin**, Buchow (BS 54) 1 1/4 W.  
**Rossliden**, **FL**, **N** Naumburg a. d. Saale  
 (Th 14) 1 1/2 NW.  
**Rosslitten**, Wels (KE 31) 10 SO.  
**Rossov**, Dampfmühl, Löcknitz (BS 62)  
 1/4 W.  
 — **Freienwalde** l. Pommern (BS 16) 1 W.  
**Rosserin**, Bräusa (Oest 7) 1/2 S.  
**Rosstall**, **FL**, **W** Schwabach 1 1/4 NW, Nürs-  
 chen 2 SW. (ByS 44 u. 45).  
**Rosshall**, Pötschappel (St 43) 1/4 N.  
**Rosswaag**, Vaiklingen-Sersheim (W 8)  
 1/2 NW.  
**Roswälden**, Ebersbach (W 24) 1/2 SW.  
**Rosswald**, **FL**, Leoschütz (W 10) 1 SO.  
**Rossweller**, Kronweiler (Sa 39) 1 N.  
**Rosswein**, Marburg a. Drau (Oest 47) 1/4 S.  
*Siehe dagegen die Station Rosswitz LD 29.*  
**Rostau**, Lepow (Oest 126) 1.  
**Rostau**, Prant (PO 73) 1/2 SO.  
**Rosteln**, Langenbrück (SNV 21) 1 W.  
**Rostig**, Grossenhain (L 3) 3/4 S.  
**Rostin** in Pommern, Belgard (BS 21) 1/4 W.  
 — bei Soldin, Cüstrin (PO 8) 5/8 NO.  
**Rostok** bei Starkebach, Liebstadt (SNV  
 13) 1 SO.  
 — bei Fürzig, Beraun (BW 16) 2 1/2 NW.  
*Siehe dagegen die Stationen Rostok Mk 1 u.*  
*Oest 29.*  
**Roswade**, Dziesschwitz **H\*** (OS 12) 1/4 NW.  
**Roszano**, Teropol (PO 29) 1 1/2 SW.  
**Rotenburg** (AM 60), Stadt, **V** Verden (Ha  
 30) 3/4 NO.  
*Siehe dagegen Station Rotenburg (HN 4),*  
*sowie die Orte u. Stationen Rotenburg.*  
**Rotenkirchen**, Salzdercheiden (Ha 80) 1 SW.  
*Siehe dagegen Rotenkirchen.*  
**Rotk.**, **W** Wernshausen (Bhl 14) 1/4 W.  
 — **At** (KM 49) 1/2 S.  
 — **Bingerbrück** (Sa 27, Rh 58) 1 SW.  
 — in Baden, Wiesloch 1/2 SW, Langen-  
 brücken 1/2 W. (Ba 6 u. 8).  
 — **Ober**- **W** bei München, Maisach (ByS  
 122) 1 1/4 N.  
 — **an See**, **W** (W 92), **FL**, Hail 2 1/2  
 SO.  
 — **Ober**, Hail (W 79) 2 SW.  
 — **Unter**, Hail (W 79) 2 SW.  
*Siehe dagegen Station Roth ByS 43.*  
**Rothacker**, Aarburg 6 Kil., Dänikon 4 Kil.  
 (SC 1, 14 u. 11).  
**Rothebade**, Altfelde (PO 37) 1 NO.  
**Rothel Hütle** bei Eibingerode, **Hättenr.**,  
 Halberstadt 3 1/2 SW, Thale 2 1/4 W, Harz-  
 burg 5 1/2 SO. (MH 9 u. 14, Be 36).  
**Rothem**, Meerssen (AM 7) 1/4 SW.  
**Rothmann**, (AM 9) 2 1/2 N.  
**Rothmühl**, Jatznick (BS 1) 1 W.  
**Rothemühle**, Kreuzthal (RM 77) 1 W.  
 — **Brosiau** (OS 1, BF 1, NM 39) 1/2 SO.  
**Rothenhach** in Schlesien, Gottesberg (NM 55)  
 1/4 W.  
*Siehe dagegen Station Rothemühl W 212.*  
**Rothemühl** in Baden, Stadt, Wiesloch (Ba 6)  
 1/4 SO.  
 — in Württemberg, Untertürkheim (W 18)  
 1/4 O.  
**Rothenberg**, Meerholz (Bhl 15) 1/4 NW.  
**Rothenschach**, **W** **Eisenhammer**, Lehr 1 1/2  
 SW, Achafenburg 2 SO. (ByS 98 u. 102).  
**Rothenburg a. d. Tauber** (Mittelfranken),  
**Stadt**, **W** Lehrberg 3 NW, Ober-Dachstetten  
 2 SW, Steinach 1 1/2 N, Hübelen 3 1/2 NO.  
 (ByS 153, 155 u. 157, W 81).  
 — in Pommern, Pasewalk (BS 50) 1/2 NO.  
 — a. d. Saale **Berge**, **W** Halle (ML 11,  
 BA 18) 2 1/2 NW, Bergzabern (MH 32) 2 S.  
 — an der Neisse (Lausitz), Umsanne-  
 dorf (BG 14) 1/4 O, Sorau (NM 22) 5 SW,  
 Görlich (BG 15) 3 S, Penzig (NM 40) 2 NW.  
 — a. Oder (BF 35), Stadt, **W** Sorau  
 (NM 22) 8 NO, Glogau (OS 43, NZ 1)  
 8 1/2 NW.  
 — (Rostarzewo) Stadt, **W** Alt-Boycen 4 1/2  
 NW, Koston 4 1/2 NW. (OS 44 u. 45).  
*Siehe ausserdem die Station Rothenburg der*

*Schlesischen Contrab., die Orte (Stat.),*  
*Ratenburg u. Kollenburg.*  
**Rothensfeld**, **W** Würzburg 4 NW, Retz-  
 bach 2 W, Lohr 1 1/4 S. (ByS 91, Ba 125,  
 ByS 94 u. 98), Warheim (Ba 141) 2 N.  
*Siehe auch Station Rothensfeld Ba 214.*  
**Rothensfisch** (Schweiz), Sissach (SC 1, 7)  
 1 1/2 SO.  
**Rothensfurt**, Freiberg l. Sachs. (SO 51) 1 N.  
**Rothenkirchen**, Burgchau (Bhl 4) 1 1/2 N.  
 — **Bargchau** (Bhl 4) 1/2 S.  
 — **FL**, **W** Stockheim (ByS 222) 1 1/2 N.  
 — **W** Schneberg 1 1/2 SW, Auerbach 1  
 NO. (SW 45, 73).  
**Rothemünde**, Glashütte, Hörter (Wf 42)  
 1 SW.  
**Rothens-Schlambach**, Eisl-ben (ML 22) 1 SW.  
**Rothensee**, Hersfeld (Bhl 2) 1/2 SO.  
 — **Magdeburg** (ML u. MH 1) 1 O.  
**Rothensfeld**, **PH** (By 72u), Weiden 1/2 S,  
 Luhe 1/2 N. (By 73, 72).  
**Rothhof**, Marburg (PO 36) 1/2 SO.  
**Rothlin** in Tirol, Jenbach (Oest 183) 1/4  
**Rothkirch**, Liegnitz (BF 23, NM 33) 1 SW.  
**Rothkirchen**, Weisskirchen (Oest 126)  
 1/2 NW.  
**Roth-Kosteletz** in Böhmen siehe Kost-letz.  
**Rothkretscham**, Breslau (OS u. E.F.I. NM 39)  
 1 SW.  
**Rothlisa**, Lobositz (Oest 38) 1/4 W.  
**Rothmühl**, **Mährbr.**, **FL**, **W** Greifendorf  
 (Oest 3) 1/2 NW.  
**Rothausnitz**, Bischofsdorf (SO 17) 1 NO.  
**Roth-Neudorf**, Schwalbnach-Kledierlag (Oest  
 55) 1/2 W.  
**Rothreischitz** (Bohemia), Stadt, **W** Prag  
 (BW 22) 12 SO, Iglaun (Oest 2) NW 1/2  
**Rothrisl**, Niederwyl (SC 1, 26) 2 Kil.  
**Rothweelberg**, Altenglan (Pf 62) 1/2 N.  
**Rothspak**, Laleendorf (FF 2) 1/2 SO.  
**Rothstärben**, Ohlau 2 1/4 NW, Breslau 2 S.  
 (OS 1 u. 2).  
**Rothwasser** l. Schlesien, **W** Heide-Grosdorf  
 1 1/2 NW, Kollfurt 1/2 S. (NM 42 u. 36).  
 — **Böhm. Landskrön** (Oest 54) 2 1/2 NW.  
 — **Hohenstadt** (Oest 48) 3 NW.  
**Rothw. Nieder-u. Ober**, Kiesel (Ba 36)  
 2 SW.  
**Rothwien** in der Steiermark, Marburg a. Drau  
 (Oest 57) 1/2 SW.  
**Rothwien**, Mauerbach (HN 12) 1/2 O.  
**Rott**, **W** Weilmün (ByS 108) 2 NW.  
 — **Honnef** (KM 46) 1/2 SW.  
**Rotta**, Wittonberg (BA 9) 1 1/2 SW.  
**Rottau**, Bernau (BS 2) 1/2 SO.  
**Rottenacker**, **E**rhingen (W 172) 1/4 SW.  
**Rottenbach**, Grieskirchen (KE 47) 2 SW.  
**Rottenhauer** in Baden, Reichenberg (Ba 123)  
 1/2 S, Hoidingsfeld (Ba 124) 1/4 SW.  
**Rottenberg** in Steiermark, **St. Lorenzen**  
 (Oest 157) 2 SW.  
**Rottenburg**, Stadt, **L** Landsht 3 N, Ne-  
 fahrn bei Ergoldsbach 2 SW. (ByO 10, 13).  
**Rottendorf**, Freihöle 1 NO, Nabburg 1 1/4 W.  
 (ByO 31) 0, 60.  
*Siehe dagegen Station Rottendorf ByS 99.*  
**Rottenmann** (AK 16), Stadt, **W** Weis (KE 31)  
 16 SO, Bruck a. Mur (Oest 40) 12 1/4 SW.  
 — **Strasskirchen** (By 40).  
**Rottenmühl**, Luhe (By 72) 1/2 N.  
**Rottalmünster**, **FL**, **L** Landsht 12 SO.  
 Vilshofen 5 S, Passau 4 1/4 SW. (ByO 10  
 55 u. 58).  
**Rothausen**, Golsenkirchen (KM 14) 1/4 NW.  
**Rottleben**, **S**ondorshausen (NE 4) 1 1/4 SO.  
**Rottleberode**, Rossla (ML 26) 2 NW.  
**Rottmersleben**, Magdeburg (ML u. MH 1)  
 2 1/2 NW.  
**Rottow**, Belgard (BS 21) 2 O.  
**Rottow**, Wincen (Ha 15) 1/4 SO.  
**Rottum**, Umendorf (W 43) 4 SO.  
**Rottwernsdorf**, Pirna (SO 5) 1 SW.  
**Rotzl**, Laufenberg (Ba 64 u. 65) 1/2 N.  
**Rotzig**, Grönu (BG 2) 1 SW, Kouge-  
 Wusterhausen (BG 3) 1 1/2 NW.  
**Rouhain**, Leitowitz (Oest 6) 1 NO.  
**Roven**, Moravan (Oest 17) 1/2 N.  
**Rovensko** (Rovensko), **FL**, **T** Turnau (SNV  
 17, KFN 12) 1/2 SW.  
**Rovigno**, Stadt, **W** Triest (Oest 80) 9 S.  
**Rowanopol**, Miatoczek (PO 23) 1 W.  
**Roxel**, Münster (Wf 20) 1 W.  
**Rexhelm**, Bodenheim (Ha 19) 1/2 S.  
**Roydorf**, Wincen (HL 9) 1/2 S.  
**Royz**, Spittelendorf (NM 34) 1 SO.  
**Rozdilowitz**, **FL**, **W** Stranow-Krusko **H\***  
 (TKT 7) 1 1/2 SO.  
**Rozdol**, **FL**, **W** Borynice 2 SW, Grodek 5 SO  
 (L 2 J 6 u. 26).

**Rosenthal** (Rosenthal), **Rokitzen** (BW 1) 3/4 SO.  
**Roznau** bei Pohl **☞ siehe Roman**.  
**Rozow** in Böhmen, **Sauwitz** (SNV 5) 1/2 SW.  
**Rozow** in Galizien, **Jeppol** (LČJ 12) 1/4 SO.  
 — **Zablotow** (LČJ 17) 2 NW.  
**Rozowa**, **Wieliczka** (GCL 3) 1/2 SO.  
**Rozwup**, **Nürschan** (BW 6) 1/2 NO.  
**Rozwadow**, **Stadt**, **☞ Rzeszow** (GCL 16) 8 N.  
**Rupk**, **Hostwitz** (Hu 5) 3/4 NO.  
**Rupkow**, **Anklam** (HSt 55) 1/4 O.  
**Rurbine**, **St. Valentin** (KF 24, KR 1) 1/2 N.  
**Rurichbad**, **Waldhut** (Ba 68) 3/4 SW.  
**Rurcheim**, **Ogersheim** (PF 18) 1/2 SW.  
**Rurckenstein**, **Lichtenwalde** (OeSt 42) 1/4.  
**Rura** mit **Strychowecer Mühle** u. **Barnu**, **Lemberg** (GCL 29, LČJ 1) 1 W.  
 — **Chodorow** 1/4 S, **Bursztyn** 4 S. (LČJ 7 u. 10).  
 — **Borysice** (LČJ 6) 1 SO.  
**Siehe dazugehörige Stationen Ruda** OS 19 u. **Wraclaw** W. 14.  
**Rudelsdorf**, **Ober- u. Nieder-**, **☞ Görzitz** (BG 15) 1/2 SO.  
**Siehe dazugehörige Station Rudelsdorf** OeSt 51.  
**Rudelsdorf** in Schlesien, **Fl.**, **Jannowitz** 1/2 SO.  
**Märzdorf** 1/2 SW. (NM 51 u. 52).  
**Rudna**, **Bialosie** (PO 24) 2/4 NW.  
 — **Schulitz** (PO 65) 3/4 SW.  
**Rudenberg**, **Freiburg** 1 **Baden** (Ba 39) 4/4 O.  
**Rudershofen**, **PF** **Ba 16**, **Bissenschen** 1/2 S, **Aitrang** 1/4 S. (BY 15, 17).  
**Rudersberg**, **☞ Schorndorf** (Wb 105) 1 N.  
**Rudersdorf**, **Molnar** (OeSt 103) 5 S.  
**Ruderswalde**, **Annaberg** in Schlesien (Wi 8) 1/4 NW.  
**Rudiz** in Böhmen, **Stadt**, **☞ Milseu** (BW 8, KF 39) 7 N, **Annaberg** (SW 70) 8 SO.  
**Rud** (AF 9) ca. 10 SW.  
**Ruditz**, **Bergsch**, **Blansko** (OeSt 3) 1 O.  
**Rudki**, **Stadt**, **☞ Grodek** (GCL 26) 3 SW.  
**Rudlacken**, **Norkitten** (PO 57) 5 N.  
**Rudmersbach**, **Neuenbürg** (Wb 211) 1/4 NW.  
**Rudnik**, **Ratibor** (Wi 5) 1 NW.  
**Rudniki**, **Zablotow** (LČJ 17) 1/4 SW.  
**Rudno**, **☞ Rudziczki** (OS 15) 1/4 SW.  
**Rudolfowitz**, **Liebstadt** (SNV 13) 3/4 SW.  
**Rudolfshelm**, **Milling** **H** (OeSt 4) 1/2 SW.  
**Rudolfstettin**, **Dietrich** (SNV 2, 22) 1 S.  
**Rudolfsthal**, **Reichenberg** i. Böh. (SO 38, SNV 22) 1/2 NO.  
**Rudolstadt**, **Stadt**, **☞ T. Weimar** (Th 10) 4 S., **Einsfeld** (Th 53a) 6/4 NO, **Reuth** 1 S., (SW 18) 8 NW.  
**Rudow** bei Berlin, **Grünan** (BG 2) 1/4 SW.  
**Rudolpshagen**, **Judschin** (P 59) 1/4 O.  
**Rüheland**, **☞ Hiltzow**, **Hahnerstadt** 3/4 SW.  
**Thale** 2 W. (NH 9 u. 14).  
**Rühensack**, **☞ Coblenz** (Rh 52) 3/4 W.  
**Rühensau**, **☞ Wolkenstein** (SN 67) 3 O.  
**Rühland**, **Ottensow** (By 41) 3/4 SW.  
**Rühseu**, **Schkenditz** (ML 13) 1/4 SW.  
**Rückers**, **☞ Frankenstein** (BF 11) 4 SW.  
 — **Hanfled** (Bhl 5) 1/2 S.  
 — **Ehrend** (Bhl 5) 1/2 S.  
**Rückersbach**, **Dettingen** (FH 8) 3/4 O.  
**Rückersdorf**, **Rüthenbach** (By 43) 1/4 N.  
**Sprottau** (SZ 5) 1/2 N.  
 — bei Stolpen in Sachsen, **Bischofswerda** (SO 17) 1/4 SW.  
**Ronneburg** (SW 87) 1/4 SO.  
**Rückershausen**, **Diez** 1/4 SO, **☞ Hahnstätten** 1/2 S. (Na 29 u. 44).  
**Rückingen**, **Hann** (Bhl 17, Fl 5) 1/4 NO.  
**Rüdenhausen**, **Stadt**, **☞ Markt-Einersheim** (By 173) 1/4 NO.  
**Rüdersdorf**, **☞ Erkner** (NM 5) 1/4 NO.  
**Rüdershausen**, **Northeim** (Ha 81) 3/4 SO.  
**Rüdeshelm**, **Creuznach** (Sa 22) 1/2 W.  
**Siehe dazugehörige Station Rüdeshelm** No. 10.  
**Rüdlersgraben**, **bed. Viehhändel**, **Geranrode** (ML 31) 1 N.  
**Rüdelshelm**, **Hann** (Bhl 17, Fl 5) 1/4 NO.  
**Rüdelzdorf**, **Northeim** (ML 28) 1/4 NO.  
**Rüedischach**, **Wynigen** 4 Kil., **Riedwyl** 3 Kil. (S. 1, 33 u. 32).  
**Rüdlingen**, **Neuhausen** (Ba 76) 1/4 SW.

**Rüützig**, **Alt-**, **☞ Freinwalde** a/O. (BSt 49) 1/4 NO.  
 — **Neu-**, **Freinwalde** a/O. 1/4 O, **Wrietzen** a/O. 1 N. (BSt 49 u. 67).  
 — **Roman** bei Berlin (BSt 2) 1/4 NO.  
**Rügenwalde**, **Stadt**, **☞ Cödin** (BSt 24) 6 NO.  
**Rügenau**, **Bargdorf** (SC 1,34) 7 Kil.  
**Rühle**, **Stadtdoldorf** (Hs 2) 1/4 NW, **Holz-**  
**münden** (Bs 1, Wf 43) 2 NO.  
**Rühn**, **Rätow** (M 3) 3/4 SW.  
**Rühzheim**, **☞ Girmersheim** (PF 33) 1/4 S.  
**Rühzwil**, **Labes** (HSt 18) 2/4 O.  
**Rühlingen**, **Sommerau** (SC 1,8) 2 Kil.  
**Rühmshelm**, **Ringerberg** (Hs 78, Sa 27) 1/2 S.  
**Rühmungen**, **Lörrach** (Ba 208) 1/4 N.  
**Rühmpel**, **Oldesloe** (LB 10) 1/2 SW.  
**Rühroth**, **☞ Krieshammer**, **Mülheim** a/Elb. (HM 100, KM 3) 5 O.  
**Rührenburg**, **Sommerau** (SC 1,18) 3 Kil.  
**Rühsgard**, **Isbn** (Rh 42) 1/4 SO.  
**Rühr**, **Feins** (Ba 66) 1/4 NO.  
**Rührpurr** 1 **Baden**, **Carlsruhe** (Ba 14) 1/2 S.  
**Rühsehd**, **Neuwied** (Rh 51) 1/4 S.  
**Rühshillkon**, **Zürich** (SNO 2,19) 1/4 S.  
**Rühstorf**, **bei Lichtenstein**, **St. Egidien** (SW 23) 1/4 SW.  
**Rühswagen**, **Monsheim** (HL 39) 1/4 W.  
**Rühstern**, **Liegnitz** (BF 23) 1/2 NO 3/4 N.  
**Rühsternitz**, **Heppens** (Ol 17) 1 N.  
**Rühsternen**, **Heiligenstadt** (ML 32) 1/2 S.  
**Rühstühl**, **Stadt**, **Albrück** (Ba 68) 1 W.  
**Rühthbrock**, **Köhlerberg** **H** (Wf 29) 2 NW.  
**Rüthen**, **Stadt**, **☞ Gesecke** 2/4 SW, **Lipp-**  
**stadt** 3 S. (Wf 9 u. 10).  
 — **Alten-**, **Gesecke** (Wf 9) 2 S.  
**Rüthi**, **Uttingen** (SC 1,46) 13 Kil.  
**Rüth** bei Bären, **Grenchou** 6 Kil., **Pieterten** 8 Kil. (SC 1,54 u. 1,55).  
**Rützwagen**, **Schellheim** (BSt 19) 1/2 W.  
**Rützwil**, **Begow** (BSt 43) 1 O.  
**Rüxlöben**, **☞ Al-Furra** 1 N, **Wolkramshausen** 1/4 S. (ML 28a).  
**Rugiswalde**, **Bischofswerda** (SO 17) 2/4 SO.  
**Ruhla**, **Fl.**, **☞ Fabrikri**, **Eisenach** (Th 3 u. 43) 1/4 SW.  
**☞ Ruhland** i. Preuss. Sachs. (CG 5), **Stadt**, **☞ Grosssinn** (Hs 39) 4 SO.  
**Ruhldorf**, **Gr.-Beeren** (Ba 2) 1/4 NW.  
**☞ Luckenwalde** (Ba 5) 1/2 N.  
**Ruhmannsfelden**, **Fl.**, **☞ Degendorf** 2/4 N. (D 1).  
**Ruhnow**, **Wangerin** (BSt 17) 1/4 W.  
**Ruhrberg**, **Aachen** (AM u. BM 1, Rh 4) 3/4 SO.  
**Ruhr u. Rhein** **☞** (a. d. Bahn), **Ruhrort** (KM 35) 0,2 N.  
**Ruhrstorf**, **☞ Landsht** (By 10) 5/4 SO.  
**Rou** u. **Tirol**, **Hall** (OeSt 186) 1/2 W.  
 — **Fl.**, **Molnar** (OeSt 103) 1 NO.  
**Ruma**, **Fl.**, **☞ T. Gr.-Kikiinda** (OeSt 114) 16 SW.  
**Rumeln**, **Uerdlingen** (Rh 86, BM 21) 1/4 NO.  
**Rumensingen**, **Wynigen** (SC 1,28) 2 Kil.  
**Rumelsburg**, **☞ Cödin** (BSt 24) 7/4 SO.  
**Rumowo**, **Nakel** (PO 26) 4 SW.  
**Rummen**, **St. Trond** (Grand-Centr. Belg. 2,16) 1/2 N.  
**Rumpenheim**, **Mainkur** (Fl 2) 1/2 O.  
**Rumpsdorf**, **Laudon** (Grand-Centr. 19) 3, NW.  
**Runan**, **Schönlanke** (PO 21) 1/2 SW.  
**Rundewiese**, **Czerwyn** (PO 32) 1/4 SO.  
**Runditz**, **Kothmawissing** (By 65) 1/4 S.  
**Runowo**, **Nakel** (PO 26) 4 SW.  
**Runstädt**, **Ober- u. Nieder-**, **Merseburg** (Th 17) 1/4 SW.  
**Rundstedt**, **Büddenstedt** (Hs 30) 1/4 S.  
**Rupert**, **St.**, **Markt-Tüffer** (OeSt 65) 1 N.  
**Ruploh**, **Soest** (Wf 13, BM 56) 1/2 SW.  
**Ruppau**, **Stankau** (BW 4) 1/2 O.  
**Ruppardorf**, **Soran** (NM 22) 1/2 SW.  
**Ruppenheim**, **Osse** (Ba 19) 1 NO.  
**Rurcheim**, **Reichenberg** i. Böh. (SO 38, SNV 22) 1/2 N.  
 — i. Böhmen bei Braunsau, **Skalitz** (SNV 23) 4 NO, **Waldenberg** (NM 57) 2/4 S.

**Ruppertsdorf**, **Semil** (SNV 14) 1 NO.  
 — **Hohen-**, **Gäuserdorf** (KF 5) 2/4 N.  
**Nieder u. Ober-**, **Herrnhut** (SO 3) 1/2 SW.  
**Ruppertendorf**, **Giessen** (KM 61, MW 14) 3/4 O.  
**Ruppertsberg**, **Deidesheim** (PF 52) 1/2 NO.  
**Ruppertsberg**, **Giessen** (KM 61, MW 11) 3/4 SO.  
**Ruppertsbrunn**, **Werlau** (SNV 9) 3/4 S.  
 — bei Eitorberg, **Herasgrün** (SW 13) 1/2 W.  
**Ruppertschhofen**, **St. Goarshausen** (Na 11) 1 NO.  
**Ruppertschütten**, **Partenstein** (By 99) 3/4 N.  
**Ruppichterode**, **(Stat. der Bröthhahn)**, **☞ Heune** (KM 46) 2/4 NO.  
**Ruppil**, **Alt-**, **Stadt**, **☞ Neustadt a. D.** (Bil 7) 3/4 NO.  
 — **Neu-**, **Stadt**, **☞ Neustadt a. D.** (Bil 7) 3/4 NO.  
**Ruppertsreuth**, **Parksteinhöfen** (By 0) 74) 1 SO.  
**Ruppertstegen**, **Hersbruck** (By 0) 40) 1/2 NO.  
**Rupprecht**, **St.**, a. d. **Raab**, **Fl.**, **☞ Graz** (GK 1, OeSt 48) 4 NO.  
**Rusbend**, **Bückeburg** (Ha 47) 1 NO.  
**Ruschberg**, **Heimbach** (Sa 40) 1 NO.  
**Ruschendorf**, **☞ Schönlank** (PO 21) 3/4 SW, **Waldenberg** (OS 55) 5/4 NO.  
**Ruschlinowitz**, **Tworog** (IO 10) 2 NO.  
**Ruslatzce**, **Borysice** (LČJ 6) 2 SO.  
**Ruswie**, **Nakel** (PO 26) 3/4 SW.  
**Russ**, **☞ Tilsit** (T 1) 1 SW.  
**Siehe auch Station Russ** St 16.  
**Russbach**, **Gross-**, **Fl.**, **☞ Kornenburg** (KF 44) 2 NO.  
**Russchendorf**, **Ober-**, **Stockerau** (KF 46) 2 NW.  
 — i. **Baden**, **Thiengen** (Ba 69) 1/2 NO.  
**Russdorf** bei Odriz, **Zittau** (SO 32) 2 NO.  
**Görzitz** (SO 27, BG 15) 2/4 SW.  
 — **Schmöll** 1/4 S, **Nöbdenitz** **H** 1/2 SO. (SW 85 u. 86).  
 — bei Limbach, **Hohenstein-Ernstthal** (SW 42) 1/4 NO.  
**Russdorf**, **Carlsruhe** (Ba 14) 1 N.  
**Russdink**, **Uster** (WS 3,51) 1/4 N.  
**Russoczin**, **Prant** (LČJ 7) 1/2 S.  
**Russow**, **Slatyn** (LČJ 18) 1/4 N.  
**Russowa-marje**, **Jam** (OeSt 128) 2 S.  
 — **mlk**, **Jam** (OeSt 128) 2/4 S.  
**Russywil**, **Nottwil** (SC 1,21) 1 S.  
**Rust** i. **Baden**, **Fl.**, **☞ Urschweier** (Ba 33) 1/4 SW.  
 — i. **Ungarn**, **Stadt**, **☞ Oedenburg** (OeSt 97) 2 NO.  
**Ruthe**, **Sarsfeld** (Ha 74) 1/2 SW.  
**Rutki**, **Nakel** (PO 26) 2/4 N.  
**Ruwer**, **☞ Trier** (Sa 12) 1 NO.  
**Ruzdwan**, **Bursztyn** (LČJ 10) 1/2 O.  
**Rwacow**, **Liebstadt** (SNV 13) 3/4 SW.  
**Rybliniec**, **Teropol** (PO 29) 2/4 SO.  
**Ryblwitz**, **Krakau** (GCL 1, KF 41) 1 SW.  
**Rymanow**, **Stadt**, **☞ Przemysl** 13/4 SW.  
**Ryhotyce**, **Stadt**, **☞ Przemysl** (GCL 22) 3 SW.  
**Rybowo**, **Bialosie** (PO 24) 2/4 SO.  
**Ryburg**, **Saltine**, **Rheinfelden** (Ba 59) 1 S.  
**Rychnowek**, **Josefsstadt** (SNV 6) 1/4 O.  
**Rykenbach**, **Winterthur** (SNO 2,13) 1/2 NO.  
**Rydzow**, **Stadt**, **☞ Samter** (OeSt 50) 4/4 NO.  
**Rykn-Hinnau**, **Effrokiten** (SNO 2,15) 1/4 N.  
**Rymanow**, **Stadt**, **☞ Przemysl** 13/4 SW.  
**Rzeszow** 12 S. (GCL 22 u. 16).  
**Ryzarzewo**, **Stadt**, **☞ Nakel** 3 SO, **Bromberg** 2 SW. (PO 26 u. 27).  
**Rysnk**, **Teropol** (PO 29) 5 SO.  
**Rysum**, **Emden** (Wf 38) 2/4 N.  
**Rzadzokow**, **Miasteczko** (PO 23) 1 W.  
**Rzezkowitz**, **Brann** (OeSt 1) 1 N.  
**Rzedzin**, **Tarow** (GCL 10) 1/4 O.  
**Rzeszow**, **Bialosie** (PO 24) 1/4 NO.  
**Rzesza Poln.**, **Lemberg** (LČJ 1) 1/4 NW.  
 — **Russisch-**, **Lemberg** (LČJ 1) 1 SW.  
**Rzidka**, **Dobrichowitz** (BF 19) 1/4 SW.

S.

**Saabor**, **Gr.**, **Nimkan** (NM 37) 1/2 N.  
 bei **Grünberg**, **Fl.**, **☞ Glogau** (NZ 1) 5 NW, **Soran** (NM 22) 2 NO.  
**Saager**, **Bolgard** 1 SW, **Corlin** 1/4 S. (BSt 2 u. 41).  
**Saageritz**, **Langenberg** **H** (LD 19) 1/2 NO.

**Saal** i. **Bayern**, **Fl.**, **☞ Schweinfurt** (By 8) 4 NO, **Bildburgshausen** (Th 53) 3/4 SW.  
 — i. d. **Rheinprov.**, **St. Wendel** (Sa 42) 3/4 W.  
**Saalan** bei Danzig, **Prant** (PO 73) 1/2 SW.  
 in Ostpreussen, **Norkitten** (PO 57) 1/2 N.

**Saalan**, **Gr.**, bei **Friedland** i. Ostpreussen, **Lindenan** (PO 33) 3 S.  
**Saalfeld** i. **Preuss. Stadt**, **☞ Reuth** i. Sachs. (SW 18) 2/4 SW, **Mehltheuer** (SW 16) 2/4 SW, **Hof** (SW 20) 4 W.  
**Saaleck**, **Kösen** (Th 13) 1/4 SW.

Saalfeld 1. Ostpreussen, *Stadt*, & T Elbing (GL 2) 20, Guldendörp 42, 80, (PO 29 u. 30).  
 1. Saehs.-Mein., *Stadt*, & T Routh in Saehs. (SW 18) 7 NW, Gera (SW 85, Th 31) 8 SW, Weimar (Th 10) 5 S, Eisfeld (Th 53a) 5 NO, Sonneberg (Th 61) 5 NO.  
 Saalfeldens, *Fl.*, & Salzberg (KE 45) 7 SW, Wörgl (OeSt 160) 9 O.  
 Saalhausen bei Dresden, Potschappel (SO 13) 5 1/2 W.  
 Saalitz (LD 9) 1/2 S.  
 Saanen, *Fl.*, Thun (SK 147) 10 SW.  
 Saar, *Stadt*, & Brünn (Oest 1) 8 1/2 NW, Pardubitz (Oest 18, SNV 1) 7 SO, Zwickau (Oest 9) 8 SW.  
 Saar i Ungarn, Hatvan (UN 10) 4 1/2 NO, Sára i Schles., D.-Lissa (NM 38) 1 SW, bei Altenburg, Schmölin (NM 85) ca 1/2 N.  
 Saarwenzl, D.-Lissa (NM 38) 1 SW.  
 Saarnbeck, & Ibbensbüden (Ha 61) 19, SW, Saarnmüd, *Stadt*, & Potsdam (HPM 5) 1 1/2 89, Trobbin (BA 4) 2 NW.  
 Saarn, & Mülheim a. d. Ruhr (BM 86, Rk 10) 1/2 S.  
 Saarow, Fürstenwalde (NM 7) 1 S.  
 Saarlöwlingen, Saarlouis (Sa 13) 1/2 NO, Saaten, Hohen-, Freienwalde a. O. 1 1/2 NO, Angermünde 3 1/2 O., (BSt 49 u. 61).  
 Saathaus bei Liebenwerda, Jacobsthal (BA 25) 3 1/2 NO.  
 Saatz, Ilbais (NM 24) 1/2 N.  
 Saatzig, Trampke (BSt 15) 1 1/2 S.  
 Saaz, *Stadt*, & T Teplitz 6 SW, Dax 5 SW, Brandeis 7 NW (AT 6 u. 9, Bu 12).  
 Sab, Itzfeld (Oest 116) 1 1/2 S.  
 Sabinjauer i. Tirol, Avio (OeSt 216) 1/2 N.  
 Sabiel, Schwaan (Mk 2) 1 O.  
 Sabitz, Haynau (NM 31) 1 NO, Sabitz, Bohmen, Wodan (KE 26) 3 1/2 SW, Sablatz i. Schlesien, Sommerfeld (NM 19) 1 1/2 O.  
 Sabuschütz, Leobuschütz (Wl 10) 1/2 NO, Sandowna, Wartleben (PO 31) 1 N.  
 Sacco, Roveredo (OeSt 213) 1/2 W.  
 Sacherwitz, Breslau (NM 39) 1 SO.  
 Sacksa, *Stadt*, & Nordhausen (ML 28) 3 NW, Sackdorf bei Guben, Jessnitz (NM 18) 1/2 NO, Sacksa, Luzern (SG 125) 37 Kil. SW, Sacksenberg, *Stadt*, & Harburg (MW 11) 5 1/2 N., Henenburg (Wf 2) 8 1/2 SW, Sacksenburg i. Sachsen, Oberlichtenau (SW 20) 1/2 NO, Frankenberg (SO 56) 1/2 N., i. Kärnten, *Fl.*, & Villach (OeSt 171, KR 39) 5 NW.  
 Sacksendorf i. Sachsen-Meiningen, Eisfeld (Th 53a) 1/2 NO, 1. i. Sachsen, Dorareichenbach H' (LD 7) 1/2 S., (Zuckerfabr.), Gohlow 1 1/2 SW, Cestrin 2 SW, Podelitz 1 NW, (PO 7, 8 n. 69).  
 Sacksenfeld i. Steiern, *Fl.*, & Cilli (OeSt 64) 1 NW.  
 — *Kl.*, Post (Oest 95) 1 S., — *Ober- u. Unter-* (i. Sachsen), Schwarzenberg (SW 58) 1/2 S.  
 Sacksenhagen, *Stadt*, & Lindhorst (Ha 44) 1/2 NW.  
 1. Sacksenhausen, Wertheim (Ha 141) 1 1/2 S., 1. Waldscheschen, *Stadt*, & Cassel (MW 11) 5 1/2 W., Wabern (MW 5) 5 NW, Ronenburg (Wf 2) 6 S., Weimar (Th 10) 1/2 N.  
 Sackse nach *Station Sachsauehausen* (Vorstadt Frankfurt a/M.) *MV 18*.  
 Sacksenheim, Klein-, Gross-Sachsenheim (O 9) 1/2 W.  
 Sacksenrode, Ronneburg (SW 87) 1 1/2 N., Sackswerfen, Ober-, Nordhausen (ML 28) 1 NW.  
 Sack, Alfeld (Ha 77) 1/2 NO, Sacka, Radeburg (SO 14) 2 1/2 NW, Sackraun, Bremen (NM 39) 1 1/2 NW, Sackraun-Turawa, Malapane (RO 3) 1 1/2 N., Sadzorna, *Fl.*, & T Czernowitz (LCJ 22) 1 1/2 N.  
 Sadelberg, Freienwalde in Pomm. (BSt 16) 1 NO, Sadowa, Königgrätz (SNV 3) 1 NW, Sadska, *Stadt*, & Böhm.-Brod 1 1/2 NO, Podiebrad 1/2 NW, Jungbunzlau 4 1/2 SO, (Oest 24 u. 23, TKP 8).  
 Säckingen, Ober-, Säckingen (Ba 62) 1/2 O., Sackischdorf, Schwelbitz (BF 16) 1/2 N., Sackitz, Langenburg (Ba 64 und 65) 2 S., Säckwitz, Klein-, Dresden (NM 29) 1 1/2 SO, Säizer u. Neuaek, & (an der Bahn) Essen (BM 85) 0, 2 NW, Sänitz, Papierfabr., Ullersdorf (RO 14) 1 1/2 NO, Raucha (NM 25) 2 W.,

Saerbeck, & Gruen 1 1/2 N., Emsdetten 1 1/2 SO, (Wf 21 u. 22).  
 Saerchen, Gr.-, bei Triebel & Sorau (NM 22) 3 1/2 SW, Spremberg (BG 10) 3 O., — Gr.-, bei Wittichenau, Bautzen (SO 20) 2 1/2 NW, Spremberg (BG 10) 3 SW, — in Sachsen, Bautzen (SO 20) 1 1/2 NO, Särchen, Görzitz 2 1/2 NW, Uamsmannsdorf 1 1/2 S. (BG 15 u. 14).  
 Säsenstein, Krummshausen 1/2 SW, Kummelsch 1/2 N. (KE 17 n. 18).  
 Säfenwyl, Aarburg (SC 1, 14) 1 1/2 O.  
 Saffur, Andernach (RH 50) 1 S., Saffneren, Biel (SC 1, 56) 7 Kil., Saffnitz, Laibach (OeSt 70) 5 1/2 W., Sagar, Weisswasser (BG 12) 1 1/2 NO, — Deutsch-, Sommerfeld (NM 19) 4 1/2 NO, Wendlich-, Sommerfeld (NM 19) 4 1/2 NO.  
 Sagar, — *Fl.*, & T Stralsund (BSt 59) 5 1/2 NO, Sagar, Karstadt (BH 12) 2 1/2 NO, Sageritz, Langenburg 1/2 NO, Riesa 1/2 NO, (LD 13 n. 11).  
 Saich Pusztai, Raab (Oest 69) 1 1/2 SO, Sächalomya, Raab (OeSt 69) 2 SO, Sagnol, Adelsberg (OeSt 80) 1/2 NW, *Sacke dagegen Station Sagar*, (BSt 70), Sackow, Steinberg (OeSt 67) 2 1/2 O., Sackow, für Danzig (PO 74) 4 NW, Sackwitz, D.-Lissa (NM 38) 1 1/2 SW, Sackurie in Krain, & St. Peter (OeSt 82) 1/2 S., Sackur, Siofok (OeSt 125) 1 S., Sackendorf, Gr.-Schönaun (SO 41) 1/2 SO, Sacklis, Borna (SW 93) 1 1/2 SO, Sackms, Schwarzenbeck (BH 21) 1/2 NO, Sackndorf, Winsen (Ha 15) 2 1/2 SW, Sacksa, *Stadt* in Sachsen, & s. a. Saia, Sackow, für Danzig (PO 74) 4 NW, Sackwitz 4 SO, Birtz 1 1/2 S., (AT 6, 12), Sackzürcher, Berg-, Eisleben (ML 22) 2 N., Sackzueger, Biel (SC 1, 56) 6 NW, Sallanf, Aschaffenburg (FH 10) 1 1/2 NO, Sajan, Gr.-Kikinda (OeSt 114) 2 W., Sajtos Kál, & Bäck (OeSt 100) 1 NO, Sakalowitz, Weiskirchen (OeSt 126) 1 SW, Salsberg, Oesterr. u. Enns, Haag (KE 23) 1 SW, Salsch, Eisingen (Wf 27) 1/2 SO, Salsinon, Raab (OeSt 69) 6 S., Salsbach, Gelsehöring (PO 16) 1 SO, Salscana, Görz (OeSt 176) 1/2 N., Salschendorf, Nunkirchen (KM 53) 1/2 NO, Salschow, Anklam (BSt 55) 1 O., Saldern(n), & Wolfenbüttel (Bs 24a) 2 1/2 SW, — Landhut (By 0) 49, SW, 3. in Lanenburg, Ratzeburg (LR 4) 1 SO, Salsern, Wallhaltrasse (By 23) 1 1/2 NW, Salsesche, Bzieschowitz (OS 12) 1 1/2 NO, Kandrzin (Kosel) (Wf 1) 1 NO, Salsesi, Laskowitz (PO 30) 2 NW, Sallach, Cilli (OeSt 64) 1/2 N., Sallmannskirchen, Landshut (By 0) 10) 4 1/2 SO, — Landhut (By 0) 49, SW, Sallneck i. Baden, Steinen (Ba 210) 1 1/2 NO, Salla, Nagy-, Fl. Perbebe (OeSt 86) 3 O., Sallloch, Adelsberg (OeSt 80) 1/2 SW, *Sacke dagegen Stall, Sallach der OeSt 75*, Sallmow, Wangerin (BSt 17) 2 1/2 NW, Sallnag, Wartebud (SNV 6) 1/2 NO, Sallno, Warbitzen (PO 31) 3 1/2 SO, Sallomonsborn, & Gisperleben-Viñ (NE 11) 1 SW, Sallandorf, Pfreimt (By 70) 1/2 NW, Salsuchen, Staab (BW 5) 1/2 NO, Sallatur, St.-, Vihofen (By 0) 55) 2 S., — St.-, in Kärnten, Eisenerwerk, Friesach (KR 31) 1 NW, Sallrey-Mühlhen, Tantau (BSt 9) 1/2 SO, Salla, Nordhausen (ML 28) 1 NO, Sallzbrunn, *Bad*, & T Dittersbach (NM 55) 1 N., Proburg (BF 8) 1/2 SW, Waldscheschen (NM 57) 1 S., Sallzhdamm, Wolfenbüttel 1/2 NO, Braunschweig 1/2 SO, (Bs 24a u. 25), Sallzdefurt, *Fl.*, & Hildshelm (Ha 70) 1 1/2 S., Sallzenfurt, Bautzen (SO 20) 1 1/2 NW, Sallzfranz (Bemmerien), Ragulin (BA 36) 1 1/2 SW, Stamsdorf (ML 9) 1 1/2 NO, Sallzhausen, *Fl.*, & Lüneburg (Ha 13) 3 1/2 W., Winsen (Ha 15) 2 1/2 S., — bei Salla, *Sallin etc.*, & Friedberg (MW 18) 2 1/2 NO, Sallshemmendorf, *Fl.*, & Elze (Ha 75) 1 SW, Sallzig, Boppard (Rh 54) 1/2 SO

Salmünde, *Enbrücke*, & T Halle (ML 11) 1 1/2 SW, Teutschenthal (ML 30) 1 SO, Salszechllirf, *Bad*, Ncustadt (MW 9) 4 1/2 SO, Fulda (BH 6) 2 NW, Sallzoffeln, *Stadt*, & Horford (KM 29) 1 SO, Sallzewedel (Mtl), *Stadt*, & T Seebassen (MH 35) 5 W., Uelzun (Ha 10) 6 SO, Salmblehen, Schöppenstedt (Bs 22) 1/2 NO, Samhor, *Stadt*, & T Przemysl (GCL 22) 2 NO, Sallz, S., Haynau (NM 31) 1 NO, Sammentheim, Arnsfeld (OS 57) 1/2 SW, Samobor, *Fl.*, & Zaprosic 1 1/2 SO, Rano 2 SO, Agram 2 1/2 O., (OeSt 146, 145 u. 148), Samokles, Nakei (PO 26) 1 1/2 SO, Samostrezi, Osek (PO 25) 1 1/2 O., Nakei (PO 26) 1 1/2 W., Samoszyr, *Stadt*, & T Bialoslwie (PO 24) 1 S., Samson, & Dobroczin (Ts 11) 2 1/2 NO, — bei Marczal, Komarow (OeSt 119) 4 SO, Samswegen, Welnriedt (MH 17) 1/2 W., Samtues, & Stralsund (BSt 59) 2 NO, Sancez, Kärnten (OeSt 109) 1/2 N., Sancea-Közös, Mezo-Boreny-s. Körös-Sancea, Saut in Baden, Kork (Ba 156) 1/2 N., — in Ungarn, & Kanizza (OeSt 109) 1/2 NO, Sanciau, *Stadt*, & T *demu. Stat.*, 1. Balm, Lelwa (BN 8) 1 1/2 SW, Bodenbach (BN 29) 2 SO, — bei Königswart, *Stadt*, & Eger (By 0) 87) 2 SO, — *Stadt*, & Glöwen (BH 9) 1 1/2 S., Sautbach in Hessen, Dieburg (HL 26) 1 1/2 O., Sautbank, & Ueberzull (BM 63) 0, 4 S., *Sacke dagegen Station Sautbach* *BSt 56*, Sautdierdorf, Mahlkühn (MH 19) ca 1/2 W., Sautdorf, *Stadt*, & Pöln-Lissa (OS 40) 5 1/2, Sautdorf, Mannheim (Ba 1 n. 88) 1 1/2 S., Sautdeck, Altbecken (Wf 6) 1 N., Sautdee, Alt-, *Stadt*, Bochnia (GCL 7) 9 1/2 SO, — *Neu-*, *Stadt*, & Bochnia (GCL 7) 89, 80, Sautdeltshausen, Landshut (By 0) 11 1/2 NW, Sautder, & Leer (Wf 35) 3 1/2 NO, Sautderraza, Temesvár (Oest 119) 4 1/2 NW, Sautdersdorf, Bitterfeld (Ba 13) 1 1/2 W., Sautdshausen, Kassel (BN 11, MW 1) 1/2 O., Sautdersleben, *Stadt*, & Bernburg (MH 32) 2 1/2 SW, Gärten (MH 31) 1 1/2 S., Ascherleben (MH 30) 1 1/2 SO, Eisleben (ML 22) 2 1/2 N., Sautdörfer, Jatznick (BSt 51) 1/2 S., Sautdhagen, Bielefeld (KM 28) 1/2 SO, Sautdhausen, Heidelberg (Ba 3 n. 90) Wiesloch (Ba 6) 1 SW, Sautdhausen, Götting (Th 6) 1/2 SW, Sautdhausen, Kold (Ba 157) 1/2 W., Sautdhof, Mettenheim (HL 11) 3/2 O., Sautdhof, Marienburg (PO 36) 1/2 N., Sautdhofen, Mannheim (Ba 1 n. 88) 1/2 N., Sautding, Mangolding (By 30) 2 1 SW, Sautditten, Wehlan (PO 55) 2 N., Sautd u. Rosenhof, & Lest (KE 68) 2 1/2 NO, Sautdow bei Stralsund (BSt 59) 2 1/2 NO, — bei Arnsfeld (OS 57) 1/2 O., — *Frankfurt a. O.* (NM 11) 4 SO, Sautdsbach, Neufahrer bei Ergoldsbach (By 0) 13) 1/2 NW, Sautdweler, Oos (Ba 19) 1/2 NW, Sautlz, Alt- u. Neu-, Anklam (BSt 55) 1 1/2 S., & Rostock (Mk 1) 2 O., Sautok, *Stadt*, & T Tarnow (GCL 10) 16 1/2 SO, Sautskau, Warbitzen (PO 31) 1 1/2 SO, Sautsinsel, Rathow (Wf 5) 1/2 W., Sautsenleben, Gr.-, u. Kl.-, Magdeburg (MH 1) 2 NW, Santomyel, *Stadt*, & Czempin (OS 46) 3 1/2 NO, Moszin (OS 47) 3 SO, S'ap, Hatvan (UN 10) 1/2 N., S'ap, Szanto (UN 11) 1/2 S., S'apuhaj, Haliex (LCJ 11) 1 1/2 N., Saponya, Csikvar (OeSt 127) 2 S., Sár-Keresztur, Csikvar (OeSt 127) 3 S., — *Pontele*, Csikvar (OeSt 127) 1 1/2, Sára N. Ztari, Karbitz (AT 4) 1 1/2 NO, Bodenbach (Oest 42) 1 N., Sarad, Dobroczin (Ts 11) 2 S., Sarand, Bago-, Dobroczin (Ts 11) 2 S., Sarandorf, Trantmannsdorf 1/2 O., Wilfensdorf 1/2 W., (Oest 61 n. 62), Sardanica, Trient (Trento) (OeSt 210) 1/2 SW, Sarsenburg, Hórstel (Ba 63) 1/2 SW, Sarsko, Wirtzen (Oest 78) 3 N., Sarsenroth, Sorsborn (Sa 31) 2 1/2 SW, Sarschach (Rh 57) 3 SW, Sarsleben, Wendisch-Warnow (BH 13) 1 1/2 SW, Karstadt (BH 12) 1 1/2 SW,

**Sargstedt**, Halberstadt (MH 9) 1 NW.  
**Saringen**, Brandenburg (BPM 9) 1 NO.  
**Sarlisch**, Bautzen (SO 20) 1 1/2 NW.  
**Sarkad**, (Afg. 5), Fl., & Grosswarden (Ts 4, UN 1) 8 O.  
**Sarkány**, Kobukitz (Oest 87) 1/2 N.  
 — in Siebenbürgen, Fl., & \*Kronstadt (Luzarg. Oest.) 5 NW.  
**Sarlesbach**, Fl., & Passau 4 O., Linz 5 NW. (KE 54 u. 64).  
**Sarnewortel**, Wildeg (SNO 2, 28) 3 SO.  
**Saran**, (SNO 2, 3) 4 SO.  
**Sarne**, Stadt, & Hawitz (OS 37) 3/4 NO.  
**Sarnen**, Stadt, & Luzern (SNO 2, 5) 3 1/2 SW.  
**Sarnik**, Burzstyn (LJG 10) 2 SO.  
**Sarnow**, Anklam (Bst 55) 2 SW.  
**Sarny**, bei Tost, Koltsch (RO 9) 1 S.  
**Sarnsheim**, Bingerbrunn (Rh 58) 3/4 S.  
**Sarus-Patak** (LX 17), & Tokaj (Ts 17) 4/5 NO.  
**Sarrod**, Salmünster (Bbl 12) 1 N.  
**Sarszeg**, Komararos (Oest 119) 2 S.  
**Sarlowitz**, Warblin (PO 31) 2 1/2 S.  
**Sarlwitz**, Terespol 2 NO, Laskowitz 2 SO. (P) 29 u. 30).  
**Sard**, Karcz (Ts 7) 5 NW.  
**Sarvár**, Fl., & Bök 1 1/2 SO, Steinamanger 3 NO, Aard 2 1/2 SO. (Oest 100, 102 u. 101).  
**Sary** (Puszta) Lepeny (Oest 126) 2.  
**Sasbach** am Rhein, Kiegel (Ba 36) 1 1/2 W. — Achern (Ba 24) 3/4 NO.  
 — Ober-, Achern (Ba 24) 1/2 O.  
**Saschwalden**, Achern (Ba 24) 1 1/2 SO.  
**Saschum**, Hatzun (UN 10) 3/4 SO.  
**Saskal**, Langenbrück (SNV 21) 3/4 S.  
**Saspe**, Neufährwasser (PO 75) 3/4 S.  
**Sassen**, in Pommern, Greifswald (Bst 57) 2 S. — Meckenboren (Wü 51) 3/4 S.  
**Sassenberg**, Stadt, & Münster (Wf 20) 4 O., Ahlen (KM 22) 4 NO, Osnaabrück (Ha 57) 5 SO.  
**Sassenberg**, Freienwalde in Pomm. (BSt 10) 1 W.  
**Sassendorf**, Hohnstorf (Ha 20) 1/2 O. *Siehe dagegen Sassendorf GH der Wf 19.*  
**Sassenhagen**, Trampke (Bst 15) 1 N, Freienwalde i. Pomm. 1 1/2 W. (Bst 15 u. 16).  
**Sassenroth**, Hordorf (KM 52) 1 W.  
**Sassin**, (Sasvar, Schosberg), Stadt, & Göppingen (KF 12) 3 S., Hohenau (KF 9) 2 N.  
**Sassenstein**, Hordorf (KM 52) 1 W.  
**Sassenstein**, Yetachau (BG 8) 3/4 SW.  
**Sasso**, Roveredo (Oest 213) 3/4 NW.  
**Sasterhausen**, Ingramsdorf 3/4 NW, Saarau 3 NO. (BF 5, u. 6).  
**Sasvar**, siehe Sassin.  
**Saszhár**, siehe Saszhár.  
**Sattel**, Luzern (SNO 2, 57) 30 Kil. NO.  
**Sattelebach**, Mosbach (Ba 102) 1 NO.  
**Satteldorf** (Wü 90), Crailsheim (Wü 83) 1/2 N.  
**Sattlerhütte**, Eisenasserei, Krenz (OS 54) 1/2 S.  
**Satzpe**, Gr.-u. Kl.-, Belgard (Bst 21) 1 1/2 O.  
**Satzung**, Wolkenstein (SW 67) 2 1/2 SO.  
**Sauterwitz**, Klein-, Bautzen (SO 20) 1 NO. — Bautzen (SO 20) 1 1/2 NO.  
 — in Böhmen, Neterschütz (Oest 41) 3/4 O.  
**Saubersdorf**, Neumarkchen (Oest 24) 1 NO.  
**Saubsdorf**, Fl., Hohenstadt (Oest 48) 7 1/2 NW.  
**Sauerbrunn**, & Jendenburg (KR 24) 1 1/2 NW. — Auroret, & Pölschach (Oest 60) 2 O. *Siehe auch Station Sauerbrunn Oest 91.*  
**Sauerhmühle**, Laskowitz (PO 30) 1 1/2 NW.  
**Sauerwabenheim**, Fl., Ingolheim (HL 15) 8 S.  
**Sauerthal**, Caux (Na 13) 1 O.  
**Saufort**, Haidhof (ByO 27) 1/2 S.  
**Saugern**, Basel (Ba 56).  
**Saunberg**, Straubing (ByO 47) 2 N.  
**Saugau** (Wü 186), Stadt, & Schussenried (Wü 45) 2 1/2 NW.  
**Saulheim**, Nieder- (HL 76), Mainz (Hl. 11) 1/2 SW.  
 — Ober- Mainz (Hl. 11) 1 1/2 SW.  
**Saupersdorf**, bei Kirchberg, Wilkau (SW 49) 1 S.  
**Saupersdorf**, Krippen (Schandau) 2 O., Bischofswarda 3/4 SO, (SO 9 u. 17).  
**Sauritsch**, & Moschangen (Oest 112) 2.  
**Sausal**, Leibnitz (Oest 53) 3/4.  
**Sausenberg**, Eisenhammer, & Sausenberg (RO 25) 1/2 SW.  
**Saval**, Komararos (Oest 119) 3.  
**Savignano**, Roveredo (Oest 213) 3/4 S.  
**Saxdorf**, Burxdorf (Ba 24) 1/2 N.  
**Saxen**, Amstetten (KE 20) 2 NW.

**Saxenau**, Holzkirchen (ByS 131) 1 1/2 SW.  
**Saxna** (Saida), Stadt, & Waldkirchen 4 1/2 SO, Zschopau 4 SO, Wolkenstein 3 1/2 NO, Freiberg 3 S. (SW 64, 65, 67 u. SO 51).  
 — Dorf, Waldkirchen (SW 64) 2 1/2 SO.  
**Sayn**, Eisenthal, & Seunwid 1 O, Gobenitz 1/2 SO. (Rh 51 u. 52).  
**Sayn**, (Saynsbach), & Bieditz (KF 64) 2 1/2 SO.  
**Sazau**, Weltzrus (Oest 32) 1/2 N.  
**Sazby**, Königs-Wusterhausen (RG 3) 2 1/2 O., Fürstenwalde (NM 7) 2 1/2 SW.  
**Scallzka**, Welskirchen (KF 21) 3/4 SO.  
**Schaafheim**, Fl., Babenhausen (HL 28) 3/4 SO.  
**Schaafsee**, Fl., Roblingen (ML 21) 1/2 SW.  
**Schaafstet**, Stadt, & Halle (ML 11) 1 1/2 SW, Teutschenthal (ML 20) 1 1/2 S, Ober-Röblingen (ML 21) 2 1/2 SO, Merseburg (Th 17) 2 1/2 NW.  
**Schaag**, Kempen (Rh 67) 1 1/2 SW.  
**Schaapen**, Fl., & Horstel (Ha 63) 1 1/2 N., Lingen (Wf 27) 2 1/2 SO, Ibbemborn (Ha 61) 2 1/2 NW.  
**Schaarhof**, Mannholm (Ba 1 u. 88) 3/4 N.  
**Schaarhof**, Alfeld (PO 37) 2 SO.  
**Schaarhöfe**, Geisingen (Ba 15) 1 1/2 S.  
**Schabrode**, Stralund (Bst 59) 2 NO.  
**Schachen**, Nebikon 24 Kil., Lünenbrücke 14 Kil., Luzern 13 Kil. (SC 118, 124 u. 125).  
**Schächelich**, Heiligenstadt (ML 33) 1 W. *Schächten* bei Eschelkamm, Furth a. W. (ByO 67) 1 O.  
**Schachnau**, (HN 13) 1/2 S.  
**Schackensleben**, Magdeburg (ML 1) 2 1/2 NW.  
**Schackenthal**, Bernburg (MH 32) 1 1/2 SW, Gutsun (MH 31) 1 S, Aschersleben (MH 30) 1 1/2 SO.  
**Schackstet**, Bernburg (MH 32) 1 1/2 SW, Gutsun (MH 31) 1 1/2 S.  
**Schackzuck**, Tapiau (PO 54) 2 1/2 NW.  
**Schadack**, Kunkel (Na 32) 1/2 NW.  
**Schadefeld**, Frosch (MH 29) 1/2 S, Nachterstedt (MH 28) 1/2 SO, Gatersleben (MH 27) 1/2 NO.  
**Schadendorf**, Weisswasser (BG 12) 2 S. *Siehe dagegen Station Loiprsbach-Schadendorf Oest 95.*  
**Schadewald**, Lauban (NM 43) 2 S.  
**Schadewalde** i. Westpreussen, Marienburg (Hl. 1) 1 NO.  
**Schadewinkel** i. Schlesien, Neumarkt (NM 36) 1/2 W.  
**Schässburg** (Segosvar), Stadt, & T Karlsburg (Bt 16) 11 O.  
**Schätzendorf**, Winsen (Ha 15) 2 1/2 SW.  
**Schafburg**, Ibbendüren (Ha 61) 3/4 NO.  
**Schaffhausen**, Ober-, Riegel (Ba 39), Freiburg i. Baden 1 1/2 SW, Emmendingen 1 1/2 W. (Ba 36, 37 u. 39).  
**Schaffhausen**, Königs-, Riegel (Ba 39) 1 1/2 SW.  
*Siehe auch Königschaffhausen u. die Stat. Schaffhausen Ba 77 u. SNO 2, 31.*  
**Schaffhausen**, Alzey (HL 44) 1/2 NO. — Harburg (ByS 32) 3/4 SW.  
**Schaffhöfen**, Sünching (ByO 17) 3/4 O.  
**Schaffshelm**, Rapperswyl (SNO 2, 29) 3/4 S.  
**Schaffstet**, siehe Schaffstet.  
**Schäiba** (Schöbke), Böhm.-Leipniz 1 1/2 NW, Bodenbach 2 1/2 O. (BN 8 u. 20).  
**Schaknahn**, & Tilsit (T 1) 1 S NW.  
**Schaknuppen**, Trakehnen (PO 61) 2 SO.  
**Schalchen**, Strasswalchen (KE 42) 2 1/2 NW.  
**Schalding**, PH (ByO 57), Passau (ByO 58) 1 W.  
**Schalldorf**, bei Rottenburg, Neufahrn bei Ergoldingen (By 13) 1 1/2 W. — bei Neufahrn, Neufahrn bei Ergoldingen (By 13) 3/4 NW.  
**Schale**, Ibbendüren (Ha 61) 3 NW.  
**Schaltau** i. Sachsen-Meinungen, Stadt, & Eiskaf (Th 53a) 1 SO. — i. Schlesien, Schmolz (BF 2) 3/4 NW.  
**Schalkenbach**, Siuzig (Rh 47) 1 SW.  
**Schalowitz**, Löwen (OS 7) 1 SW.  
**Schalstetten**, Amstetten (Wü 31) 3/4 NO.  
**Schalbach**, Lörach (Ba 208) 1 NW, Hailingen (Ba 54) 3/4 NO.  
**Schallersmerode**, Melk (KE 15) 1/2 NW.  
**Schallenberg**, \*Strausfurth (NE 8) 1 NO.  
**Schalenau**, Sassendorf (Wf 19) 3/4 SO.  
**Schalische**, Gleiwitz (OS 17) 1/2 NO, Zabrze (OS 18) 3/4 NW.  
**Schambach**, Straubing (ByO 47) 1 1/2 SO, (ByO 49) 1/2 NW.  
**Schamauerwitz**, Weinowitz (Wf 16) 3/4 SW.  
**Schandau**, Stadt, & Krippen (Schandau) (SO 9) loco.

**Schamstadt**, Papierfabr., Breitenschützung (KE 34) 1/2 SW.  
**Schandenorf** i. Böhmen, Zittau (SO 33) 1 1/2 SW.  
**Schappaynen**, Aldeker (Rh 68) 2 1/2 O.  
**Schappaus**, Elbe-Teinitz (Oest 21) 3/4 NW.  
**Schappach**, Haasch (Ha 164) 2 1/2 NO.  
**Scharditz**, Ratibor (Wü 5) 1 W.  
**Scharfberg**, Steinbrück (Oest 67) 1 1/2.  
**Scharfenbrück**, Luckenwalde (BA 5) ca. 3 1/2 NW.  
**Scharfenort**, Stadt, & Samter (OS 50) 1 NW, Wronke (OS 51) 1 1/2 SO.  
**Scharfing**, Langenbrück (SNV 21) 3/4 S.  
**Scharlach**, Gr.-u. Kl., Tapiau (PO 54) 2 SW.  
**Scharnbeck**, Winsen (Ha 15) 3/4 SW, Stelle (Ha 16) 3/4 SO.  
*Siehe auch Stadt, Osterholz-Scharmbeck Ha 36.*  
**Scharmbeckstadel**, Osterholz-Scharmbeck (Ha 36) 3/4 SW.  
**Scharmede**, Salzkotten (Wf 8) 1 N.  
**Scharndorf**, Bruck a. L. (Oest 63) 1/2 NW.  
**Scharnheek**, Adendorf (Ha 18) 3/4 SO, Lünöberg (Ha 13) 1 NO.  
**Scharnhof**, Eschode (Ha 7) 2 O.  
**Scharnstedt**, Neustadt a. N. (Ha 23) 2 1/2 NO.  
**Scharnstein**, Fl., & Wels (KE 31) 5 SW.  
**Scharnsteinen**, Amstetten (Wü 31) 1 SW, Lonsen (Wü 32) 3/4 SW.  
**Scharpaw**, Malchin (FF 4) 1 SO.  
**Scharre**, Zittau (SO 33) 3/4 N.  
**Scharrel**, Neustadt a. N. (Ha 23) 1 NO, L. Odenburg, \*Apert (P) 12) 3 SW.  
**Scharrmühle** (bei Rodel), Gr.-Karben (MW 20) 3/4 SO.  
**Schartau**, Burg (BPM 13) 3/4 NW.  
**Schartenberg**, Scheerding (KE 52) 1 1/2 NO.  
**Schartthausen**, Bammthal H\* (Ba 93) 3/4 SW, Mockesheim (Ba 95) 1/2 W.  
**Schartzlar**, Stadt, & Flachsgrasgrünnecker, Ruhbank (SN 53) 2 1/2 SW, Josefstadt (SN 9) 4 S, Tronau (SN 28) 1 N, Königshau (SN 29) 2 1/2 SW.  
**Schaudorf**, Biechelsdorf (SO 17) 3/4 NW.  
**Schaubenberg**, Nidor-Schöntal (SC 14) 5 Kil.  
**Schauenslein** i. Bayern, Fl., & Münchberg 1 1/2 NW, Hof 1 1/2 W. (ByS 72 u. 75).  
**Schaumburg**, St. Wendel (Sa 43) 1 1/2 NW.  
**Schaumburg**, Schloss, Baldenstein (Na 27) 1 SO.  
**Schebtau**, Skalic (Oest 5) 1 1/2 N.  
**Schechingen**, Möglingen (Wü 111) 3/4 NW.  
**Scheden**, Niden u. Ober-, Dransfeld (Ha 85) 3/4 S, Münden (Ha 86) 1 NO.  
**Schedewitz**, Zwickau (SW 47) 3/4 SO, Cainsdorf (SW 48) 1/2 N.  
**Schedlau**, Löwen (OS 7) 1 1/2 S.  
**Schedlich** (Siedlich), Hammer (Wf 13) 1/2 SW.  
**Schedlitz**, Gogolin (OS 7) 1 NO.  
**Scheer**, (Hü 183), Stadt, & Stockach (Ba 192) 4 1/2 NO, Aulendorf (Wü 46) 4 NW.  
**Schessel**, Fl., & Verden (Ha 30) 4 1/2 NO.  
**Scheffau**, Wörgl (Oest 180) 1 1/2 NO.  
**Scheffingen**, Riegel (Ba 36) 3 1/2 SW.  
**Scheibbs**, Fl., & Pöchlarn 3 1/2 S, Kommlbach 2 1/2 NO. (KE 16 u. 18).  
**Scheibitz**, Alt- u. Neu-, Bleichen, Greidenberg (SN 45) 1 1/2 SW. — Einfeld (Th 53a) 1 1/2 NO.  
 — Ober- u. Unter- (i. Sachsen), Annaberg-Buchholz (SW 70) 1 S, Schwarzenberg (SW 58) 1 1/2 O. *Siehe auch Scheibitz PH\* (SO 40).*  
**Schellenberg**, Stadt, & Annaberg-Buchholz (SW 70) 1 SO, Schwarzenberg in Sachsen. (SW 58) 1 O.  
**Schellenbrandt**, Carlsruhe (Ha 14) 1/2 S.  
**Scheld**, Laurenburg (Na 25) 1 1/2 S.  
**Scheldwig**, & Schlachters (ByS 3) 1 O.  
**Scheldewitz**, Brieg (NB 8) 3/4 N.  
**Scheldemühl**, Bammthal H\* (Ba 93) 1/2 NO.  
**Schelderswald**, Crenzthal (BM 77) 1/4 NW.  
**Schelding**, Warkert (Wf 14) 1/2 W.  
**Schelditz**, Saarbücken (Os 5) 1 O.  
**Scheldfeld** (Malkerscheinfeld), Stadt, & Marktbiart (ByS 172) 1 1/2 NO.  
 — Ober-, Marktbiart 1 N, Markt-Einersheim 1 1/2 NO. (ByS 172 u. 173).  
**Scheltning**, Alt- u. Neu-, Breslau (NM 39) 3/4 O.  
**Schelowitz**, Lobositz (Oest 38) 3/4 SW.  
**Schellenburg**, Wissingen (Ha 56) 3/4 N.  
**Schlesien**, Berkwir-Melnik (Oest 34) 1/2 NO.  
**Schrellenberg**, Brunn (Ba 61) 3/4 NO. — Essen (BM 85) 1 1/2 N.

- ♂ Schellenberg, Stadt,** **♂ Erdmannsdorf** (SW 61)  $\frac{1}{2}$  O.  
 — Dorf, Erdmannsdorf (SW 61)  $\frac{1}{2}$  O.  
 — an der Ach, **FL,** **♂ Salzberg** (KE 45)  $\frac{1}{2}$  S.  
*Siehe auch Schellbrunn* OeSt 912a.  
**Schellendorf, Haynau** (NM 18)  $\frac{1}{2}$  S.  
**Schellenhof, Brauerst.** Wien (OeSt 5) 1 S., Lesting (OeSt 7)  $\frac{1}{2}$  W.  
**Schelletau, FL,** **♂ Non-Kolin** (OeSt 22) 14 50, Brunn (OeSt 1)  $\frac{1}{2}$  W.  
**Schelploh, Eschode** (Ha 7) 1 NO, Unterlüssen (Ha 8) 1 SW.  
**Schelten, Böhm. Leipa**  $\frac{1}{2}$  NO, Bodenbach  $\frac{1}{2}$  O., Böhm. Kamnitz  $\frac{1}{2}$  O. (BN 8, 20, 25).  
**Schellenz, Stadt,** **♂ Bergbau auf Gold u. Silber,** Stöb 11 N., Walzen 10  $\frac{1}{2}$  NW. (OeSt 89 n. 92).  
**Schemowitz, Mischlino** (R 20)  $\frac{1}{2}$  NO.  
**Schenken, Surose** (SC 1) 30 2 Kil.  
**Schenkenberg, Prenzlau** (BSt 48) 1 O.  
**Schenkenhof bei Teitow, Grossbchen** (Ba 2)  $\frac{1}{2}$  SW.  
 — Guben (NM 17) 1 S.  
 — W. Wusterhausen (BG 9)  $\frac{1}{2}$  SW.  
**Schenklöhne, Hausach** (Ba 164)  $\frac{1}{2}$  NO.  
**Schenkühler** bei Rossendorf, Radeberg (SO 14)  $\frac{1}{2}$  S.  
**Schenklengsfeld, FL,** **♂ Herfeld** (Bh 2)  $\frac{1}{2}$  SO.  
**Schenkwitz (Station von Presb., Tynnow 8),** Wartberg (OeSt 76)  $\frac{1}{2}$  NW.  
**Scherrautz in Krain, Kakek** (OeSt 79) 2.  
**Scherbitz, Alt-, Schekwitz** (ML 13)  $\frac{1}{2}$  SO.  
**Scherfede, ♂** Wartburg  $\frac{1}{2}$  NW, Bonenberg  $\frac{1}{2}$  SW. (W 2).  
**Schermann, Landstuh** (By 10)  $\frac{1}{2}$  O.  
**Schermbeck, Stadt,** **♂ Oberhausen** 3 N., Wesel  $\frac{1}{2}$  NO. (KM 11 n. 38).  
**Schermessele, Stadt,** **♂ Frankfurt a. O.** (PO 71, NM 11)  $\frac{1}{2}$  NO.  
**Schermern, Burg** (BPM 13)  $\frac{1}{2}$  SW.  
 — Oeternundchen (SC 1) 40 3 Kil.  
**Schermke, Ochsenborn** (Ba 20)  $\frac{1}{2}$  NO.  
**Schernberg, FL** **♂ Kl. Zurza** (St 2) 2 S.  
**Scherpenoth, Gießenkirchen** (BM 7) 1 SW.  
**Scherreuth, Windisch-Eschenbach** (By 082)  $\frac{1}{2}$  S.  
**Scherzhelm in Baden, Böhl** (Ba 22)  $\frac{1}{2}$  NW.  
**Schesslitz, FL,** **♂ Bamberg** (By 56)  $\frac{1}{2}$  NO, Zapfendorf (By 58)  $\frac{1}{2}$  SO.  
**Schestajowie, Anwal** (OeSt 25)  $\frac{1}{2}$  N.  
**Schewer, Cöthen** (ML 7)  $\frac{1}{2}$  NO.  
**Schewern, Nassau** (Na 2)  $\frac{1}{2}$  SW.  
**Scheuere, Stettin** (BSt 10)  $\frac{1}{2}$  W.  
**Scheuren, Rolandseck**  $\frac{1}{2}$  SO, Remagen  $\frac{1}{2}$  N. (Rh 45 u. 46).  
 — Zülch (Rh 21)  $\frac{1}{2}$  NO.  
**Schevenhütte, Langenwehe** (Rh 7) 2 S.  
**Scheveningen, Seebad,** **♂ T Haag** (Holl E 5, 5)  $\frac{1}{2}$  NO.  
**Scheyern, Pfaffenhofen** (By 240)  $\frac{1}{2}$  SW.  
**Schiewowitz, Nendza** (W 4)  $\frac{1}{2}$  W.  
**Schichtshagen, Sonneberg** (Ba 61)  $\frac{1}{2}$  NO.  
**Schiditz, Danzig** (PO 75)  $\frac{1}{2}$  W.  
**Schicherl, Al.** (OeSt 215)  $\frac{1}{2}$  W.  
**Schieder, FL, Driburg** (Wf 30)  $\frac{1}{2}$  NO.  
**Schiedlow, Wellnitz** (NM 16)  $\frac{1}{2}$  O.  
**Schierbahn, Osterath** (Rh 65) 1 SW.  
**Schiffa, ♂** Strausfurth (NE 8)  $\frac{1}{2}$  S.  
**Schiffberg, Ettingen** (Ba 15)  $\frac{1}{2}$  SO.  
**Schiffen** in Schlesien, Gröfßenberg (NM 45) 2 O.  
**Schiffen, Radolfzell** (Ba 83) 1 SW.  
**Schiffenberg, Hausach** (Ba 164) 3 SO.  
**Schiffenau, Illyanau** (NM 31)  $\frac{1}{2}$  S.  
 — Ragum (Ba 36) ca  $\frac{1}{2}$  W.  
**Schierbach, Glashütte, Kirchhorsten** (Ha 46) 1 SO.  
**Schierhorn, Winsen** (Ha 15)  $\frac{1}{2}$  SW.  
**Schierke in Hannover, Hämerwalde** (Ha 65)  $\frac{1}{2}$  S.  
 — Hiltensiek, Harzburg (Ba 36) 2 SO.  
 — Halberstadt (Mii 9) 4 SW.  
**Schierling, FL,** Nonfahra bei Ergoldsbach  $\frac{1}{2}$  N., Nieder-Lindhart  $\frac{1}{2}$  NW, Regensburg 3 S. (By 0 13, 14 u. 22).  
**Schierloh, Ibbendorfen** (Ha 61)  $\frac{1}{2}$  SW.  
**Schieronowitz, Rndzinitz** (OS 15)  $\frac{1}{2}$  N.  
**Schierschultz, Sonneberg** (Th 11)  $\frac{1}{2}$  NW.  
**Schierstedt, Gr.-u. Kl.-Gastion** 1 SW, Schiersteden  $\frac{1}{2}$  O. (Mii 31 u. 30).  
**Schiewann, Glandau** (PO 53)  $\frac{1}{2}$  NO.  
**Schiffneck, Wandseck**  $\frac{1}{2}$  SO, Hamburg 1 O. (LB 14 u. 15).  
**Schifford, Geestmünde** (Ha 40)  $\frac{1}{2}$  SO.  
**Schiffweller, Friedrichthal** 1 NO, Neunkirchen  $\frac{1}{2}$  SW, Ottweiler  $\frac{1}{2}$  SW. (Sa 2, 1 u. 44).  
**Schilla** (Schilldan) in Prouss, Sachsen, Warzen  $\frac{1}{2}$  NO, Dahlon  $\frac{1}{2}$  N. (LD 6 u. 8).  
**Schillbach, Albrück** (Ha 66)  $\frac{1}{2}$  N.  
**Schillberg in Mähren, Stadt,** **♂ Hohenstadt** (OeSt 48)  $\frac{1}{2}$  N.  
 — in Schlesien, **Stadt,** **♂ T Breslau** (NM 39, 40 13 12 NO, Geln (RO 17)  $\frac{1}{2}$  NO.  
**Schilde, Labes** (BSt 18) 2 O.  
**Schildern, Kl., Liegnitz** (NM 33, BF 23)  $\frac{1}{2}$  NO.  
**Schliesche, ♂ Bielfeld** (KM 28)  $\frac{1}{2}$  N.  
**Schildhorst, Freden** (Ha 78)  $\frac{1}{2}$  O.  
**Schillingenken, Jüdschen** (PO 59)  $\frac{1}{2}$  S.  
 — Stallpöpon (PO 62)  $\frac{1}{2}$  SO.  
**Schillersdorf, Stettin**  $\frac{1}{2}$  SW, Tantow  $\frac{1}{2}$  O., BSt 10 u. 9).  
 — in Schlesien, Annaberg (Wf 8)  $\frac{1}{2}$  W.  
**Schillerslage, ♂ Burgdorf** (Ha 4)  $\frac{1}{2}$  NW.  
**Schillingen, Bransberg** (PO 44) 1 SO.  
**Schillinghof, Steinen** (Ba 210)  $\frac{1}{2}$  NO.  
**Schillingfürst, Stadt,** **♂ Ansbach** (By 5 152) 3 W.  
**Schillinghausen, Tilsit** (T 1) 1 2 SW.  
**Schiltach, Stadt,** **♂ T Hausach** (Ba 164)  $\frac{1}{2}$  O.  
 — Langen, Hausach (Ba 164)  $\frac{1}{2}$  SO.  
**Schilma, Salez** (Zalest) (OeSt 39)  $\frac{1}{2}$  S.  
**Schimborn, Dottingen** (Ff 8)  $\frac{1}{2}$  O.  
**Schimbshelm, Allee** (HL 44)  $\frac{1}{2}$  NW.  
**Schimmelwitz, Liegnitz** (BF 23, NM 33)  $\frac{1}{2}$  SW.  
**Schimmert, Valkonburg** (AM 6)  $\frac{1}{2}$  NW.  
**Schimmnitz, Oppeln** (OS 10, KO 1)  $\frac{1}{2}$  S.  
**Schimidorf, Reichenberg** (SN 22)  $\frac{1}{2}$  S.  
**Schlin-opfelen, Wylre** (AM 5)  $\frac{1}{2}$  NW.  
**Schindelföhe, Kemnath-Neustadt** (By 07) 2 NO.  
**Schinkau, FL, Nepomuk** (KFJ 34)  $\frac{1}{2}$  W.  
**Schinna, Nienberg** (Ha 26) 2 SW.  
**Schinne, Stendal** (MH 22)  $\frac{1}{2}$  NW.  
**Schinnen, Meerassen** (AM 7)  $\frac{1}{2}$  NW.  
**Schinz, Belgard** (BSt 21)  $\frac{1}{2}$  SW.  
**Schio, Viconza** (Obtal. 1, 39)  $\frac{1}{2}$  NW.  
**Schillingebell, Stadt,** **♂ Bartenstein**  $\frac{1}{2}$  O., Wüterow  $\frac{1}{2}$  NO. (OeSt 15 u. 16).  
**Schirgswalde, Stadt,** **♂ Bischofswalde**  $\frac{1}{2}$  SO, Bantzen  $\frac{1}{2}$  S. (SO 17 u. 20).  
**Schirma, Grosse, Freiberg** 1 NW, Oederan  $\frac{1}{2}$  NO. (SO 51 u. 52).  
 — Klein-, Freiberg  $\frac{1}{2}$  W., Oederan  $\frac{1}{2}$  NO. (SO 51 u. 52).  
**Schirmbrunn, Windisch-Eschenbach** (By 82) 1 O.  
**Schirndorf, Böhm.-Trübau** (OeSt 11)  $\frac{1}{2}$  S.  
**Schirndorf, Zollmitz, Eger** (By 0 87, SW 84)  $\frac{1}{2}$  W.  
**Schirnth, Eisefeld** (Th 53a)  $\frac{1}{2}$  NO.  
**Schirrau, Wehlau** (PO 55) 2 NO.  
**Schirwald, Stadt,** **♂ Stallpöpon** (PO 62) 5 NO.  
**Schisnitz, Luzan** (LJ 20)  $\frac{1}{2}$  W.  
**Schittwa, Stankau** (LW 4)  $\frac{1}{2}$  SW.  
**Schöklin, Stadt,** **♂ Namburg** a. Saale 2 O.  
**Schökna, Grafenhainchen** (Ba 11) 1 SO.  
**Schkopau, Meroburg** (Th 17)  $\frac{1}{2}$  N.  
**Schlaben, Neuzelle** (NM 15) ca  $\frac{1}{2}$  W.  
**Schlabendorf, Läßbon** (BG 6)  $\frac{1}{2}$  S.  
**Schlabenwerth, Stadt,** **♂ Schwarzenberg** in Sachsen 5 SO, Annaberg 5 SW, Eger 7 NO. (SW 58, 70 u. 84).  
**Schlabesberg, Merseburg** (Th 17)  $\frac{1}{2}$  SO.  
**Schlaining, FL,** **♂ Judenberg** (KR 24) 10 NW.  
**Schlage, Alt-, Schivelbein** (BSt 19)  $\frac{1}{2}$  O.  
**Schlagenthin, Mönchberg** (PO 4)  $\frac{1}{2}$  W.  
 — Arnswalde (OS 57)  $\frac{1}{2}$  NO.  
 — Wustowitz (BPM 8)  $\frac{1}{2}$  NW.  
**Schlagengwald, Stadt,** **♂ Egor** (By 0 87, SW 84) 5 O.  
**Schlagsdorf, Ratzberg** (LB 4) 1 NO.  
**Schlagstow, Züssow** (BSt 56)  $\frac{1}{2}$  N.  
**Schlagwitz, Neokarthalligen** (Wa 128)  $\frac{1}{2}$  SW.  
**Schälitz, Burgkennitz**  $\frac{1}{2}$  O., Hätterfeld 1 NO. (Ba 12 u. 13).  
**Schlamersdorf, Oldesloe** (LB 10)  $\frac{1}{2}$  NW.  
**Schlammerring, Kothmaissling** (By 0 65)  $\frac{1}{2}$  N.  
**Schlammersdorf, Kemnath-Neustadt** (By 77)  $\frac{1}{2}$  SW.  
**Schlammack, Grunau** (PO 38)  $\frac{1}{2}$  NW.  
**Schlammstadt, ♂ Brandeis** (Bn 12) 1 NW, Katschitz (Bu 17)  $\frac{1}{2}$  NO, Weitrau (OeSt 32) 2 SW.  
**Schländers, ♂ T Bolzen** (OeSt 263) 6 NW.  
**Schlangen, ♂ Fadorborn** (Wf 7) 2 NO.  
**Schlangenberg, berühmte Badeort,** **♂ T Eltville** (Na 5) 1 N.  
**Schlanow, Driesen** (PO 18)  $\frac{1}{2}$  NW, Waldenberg (OS 55)  $\frac{1}{2}$  S.  
**Schlanstedt, Wegerodehen** (Ba 19)  $\frac{1}{2}$  SW.  
**Schlanwitz, Labes** (BSt 18)  $\frac{1}{2}$  O.  
**Schlanz Kl., Dirschau** (PO 34)  $\frac{1}{2}$  SO.  
**Schlanpacken, Gumbinnen** (PO 60)  $\frac{1}{2}$  W.  
**Schlanitz, FL, Brunn** (OeSt 1, KFS 36)  $\frac{1}{2}$  SO.  
**Schlath, Eielingen** (Wf 27)  $\frac{1}{2}$  S.  
**Schlathkow, Gr.-u. Kl., Trampke** (BSt 15)  $\frac{1}{2}$  W.  
**Schlathow, Anklam** (BSt 55) 1 O.  
**Schlatt in Baden, Krotzingen** (Ba 42)  $\frac{1}{2}$  W.  
 — am Randen, Göttingen (Ba 80)  $\frac{1}{2}$  NW.  
 — am Röhren Krähnen, Singen (Ba 81)  $\frac{1}{2}$  N.  
 — a. Rhein, Thayngen (Ba 79)  $\frac{1}{2}$  N.  
 — Ober- u. Unter-, Schaffhausen (Ba 77)  $\frac{1}{2}$  SO.  
**Schlattingen, Schaffhausen** (Ba 77)  $\frac{1}{2}$  SW.  
**Schlattstall, Kirchheim u. Teck** (Wf 153)  $\frac{1}{2}$  S.  
**Schlaup, Brochelsdorf**  $\frac{1}{2}$  SW, Liegnitz  $\frac{1}{2}$  SW. (BF 21 n. 23).  
**Schlaupen, Nummarkt** (NM 36)  $\frac{1}{2}$  NO, Liegnitz  $\frac{1}{2}$  SW. (BF 21 n. 23).  
**Schlauroth, Görtz** (BG 15)  $\frac{1}{2}$  SW.  
**Schlawa, Stadt,** **♂ Fraustadt**  $\frac{1}{2}$  SW, Glogau  $\frac{1}{2}$  N. (OS 41 u. 43).  
 — Schlawa (BSt 27), Stadt, **♂ Götlin** (BSt 24) 5 NO.  
**Schlechterhaus, Steinen** (Ba 210)  $\frac{1}{2}$  N.  
**Schlechtebau, Freiberg** (Ba 39)  $\frac{1}{2}$  SO.  
**Schledehausen, Wisingen** (Ha 56)  $\frac{1}{2}$  SO.  
**Schleedorf, Köstendorf-Neumark** (KE 43) 1 NW.  
**Schlegel, Reichenbach** (BF 13) 3 SW.  
 — Haynichen (SO 57)  $\frac{1}{2}$  N.  
 — Herrnhut  $\frac{1}{2}$  SO, Zittau  $\frac{1}{2}$  NO. (SO 30 u. 33).  
**Schleibitz, Breslau** (NM 38, OS 1)  $\frac{1}{2}$  O.  
**Schleibnitz (Darre), Bimbenberg**  $\frac{1}{2}$  NO, Magdeburg  $\frac{1}{2}$  SW. (Mii 4 u. 1).  
**Schleibsch, Fiebork, Zaß** (BSt 79)  $\frac{1}{2}$  S.  
**Schleiden, bed. Industrie, Stadt,** **♂ T Call** (Rh 25) 1 W.  
**Schleife, Weisswasser** (BG 12)  $\frac{1}{2}$  NW.  
**Schleinitz, St. Georgen** (OeSt 62)  $\frac{1}{2}$  NO.  
 — Kramichfeld (OeSt 58)  $\frac{1}{2}$  W.  
**Schleissheim, Unter-, Schleissheim** (By 0 3)  $\frac{1}{2}$  N.  
 — Weis (KE 31)  $\frac{1}{2}$  O.  
**Schleithelm, FL,** **♂ Ebenhauseu** i. Bad.  $\frac{1}{2}$  NW, Schaffhausen  $\frac{1}{2}$  NW (Ba 70 u. 77).  
**Schleitz in Rones, Stadt,** **♂ T Mehlthore** (SW 16)  $\frac{1}{2}$  NW, Gera (SW 88, Th 31)  $\frac{1}{2}$  SW, Hof (By 5 75, SW 20) 5 N.  
**Schlenderlahn** (Braunkohle  $\times$ ), Königsdorf (Rh 11)  $\frac{1}{2}$  SW.  
**Schlenning, Belgard** (BSt 21)  $\frac{1}{2}$  O.  
**Schlenzig, Schivelbein** (BSt 19)  $\frac{1}{2}$  N.  
**Schleppow, Strasburg** (BSt 69) 1 O.  
**Schlesien, Lübben** (Th 6) 1 N.  
**Schlesinghausen, Linsburg**  $\frac{1}{2}$  W. Nienburg  $\frac{1}{2}$  SW. (Ha 25 u. 26).  
**Schletta, Moissun** (LD 33)  $\frac{1}{2}$  W.  
**Schlettan, Stadt,** **♂ Annaberg-Buchholz** (SW 70)  $\frac{1}{2}$  S.  
**Schlettan, Tharandt** (SO 46)  $\frac{1}{2}$  N.  
 — bei Lobjitz, Cöthen (ML 7)  $\frac{1}{2}$  SW.  
**Schleuse, Kl., Tappau** (PO 54)  $\frac{1}{2}$  N.  
 — X XII, Nabel (PO 36)  $\frac{1}{2}$  SO.  
**Schlesingen, Stadt,** **♂ T Thomar** (Th 52) 1 O.  
**Schleswecke, Harzburg** (Ba 36)  $\frac{1}{2}$  NW.  
 — Lutter a. B. (Ba 10)  $\frac{1}{2}$  NW.  
**Schlich bei Dären, Langenwehe** (Rh 7)  $\frac{1}{2}$  SO.  
 — Neuss (BM 16, Rh 14) 1 SW.  
**Schlicherman, Norf** (Rh 64)  $\frac{1}{2}$  NO.  
**Schlicht, Sulzbach** (By 38)  $\frac{1}{2}$  NO.  
**Schlichtingheim, Stadt,** **♂ Fraustadt**  $\frac{1}{2}$  SW, Glogau  $\frac{1}{2}$  NW. (OS 41 u. 43).  
**Schlieden, Stadt,** **♂ Herzberg** (Ba 22)  $\frac{1}{2}$  NO.  
**Schliessenberg, Lalsdorf** (FF 2)  $\frac{1}{2}$  N.  
**Schlierbach, PH** (Ba 90), Heiloldberg (Ba 3, MN 17)  $\frac{1}{2}$  O.  
 — i. Württemb., Ulbingen (Wf 25)  $\frac{1}{2}$  SW.  
 — in Gr. Hossen, Ebnahausen (Hl. 28)  $\frac{1}{2}$  S.  
 — Wächtersbach (Bh 13)  $\frac{1}{2}$  N.  
 — i. Schlitz, Surose (SC 1, 30) 2 Kil.  
**Schliereuse, (By 8 188), Miesbach** (By 8 186) 1 SO.  
**Schliesemar, Altheim**, Call (Rh 25)  $\frac{1}{2}$  NO.  
**Schliewen, Dirschau** (PO 34) 1 SW.  
**Schliowitz, Grosse,** **♂ Jaskowitz** (PO 30)  $\frac{1}{2}$  NW.  
**Schlitters, Jenbach** (OeSt 183) 1 SO.





2 Schönberg ebendaselbst, Ottensow 1/2 SW,  
 Lauf 3/4 SO. (Byt) 1 u. 42).  
 (in Hussen), *Königsesseri*, Benschim  
 (MN 10) 3/4 NO.  
 3 Kiof (AK 13) 2 1/2 NO.  
 4 *U. Lübck-Kleina 3), Stadt, U. Lübck*  
 (LB 1 u. 8) 2 1/2 O.  
 5 in Westpreussen, Driesen (PO 18) 1/2 N,  
 in Schlesien, Görlitz 1/2 SO, Nicolaus-  
 dorf 1/2 SW. (BG 15, NM 59).  
 6 ebendas., Kohlfurt (NM 26) 3/4 NW,  
 in Westfalen, Driburg (WF 39) 3/4 NW,  
 in Sachsen, Brambach (SW 81) 1/2 SO,  
 7 Vottersruth (SW 82) 3/4 NW.  
 8 ebendas., Bantzen (SO 20) 1/2 SO.  
 9 Ober-, Nieder- u. Neu-, Froberg in  
 Sachs. (SO 51) 3/2 S.  
 10 in Böhmen, (bei Seltchova) *Stadt, U.*  
 11 Strakonitz (KFZ 30) 6 NO.  
 12 in Mähren, *Stadt, U. T. Hohenstadt*  
 (Oest 48) 2 N, *Stadt, U. T. Hohenstadt*  
 (Oest 48) 2 N, *bei Innsbruck, U. Patsch* (Oest 188)  
 13 1/2 SW.  
 14 *Siehe dagegen Schönberg Pl. (SW 17).*  
 15 *Schönblech, Melk* (KE 15) 3/4 NO.  
 16 *Schönborn* in Nassau, Rupbach 1 SO,  
 Baldunstein 3/4 SO. (Na 26 u. 27).  
 17 — Reichenberg i. Böhm. (SNV 22) 3/4 N.  
 18 — bei Tetschen in Böhmen, Bodenbach  
 (Oest 42) 3/2 SW.  
 19 *All- u. Neu-* in Böhmen, Gr.-Schönau  
 (SO 41) ca 1/2 W.  
 20 — Breslau (NX 39) 1 S.  
 21 — Liegnitz (NM 35) 1 NO.  
 22 — in Sachsen, Radeberg (SO 14) 3/4 NW,  
 23 ebend., Mittweida (SW 32) 1/2 SO.  
 24 — in Württemberg, Nagold (Wu 207) 1 1/2  
 N, Pforzheim (Ba 149) 3/2 S.  
 25 *Schönbrunn, Aglastershausen* (Ba 99) 1/2 NW.  
 26 *Schönbrunn, Wien* (Oest 1) 3/4 SW.  
 27 — in Bayern, Lohhof (ByO 4) 1 1/2 NW,  
 28 in Schlesien, Schweidnitz (BF 16) 1/2 SW,  
 29 ebend., Sagan (NZ 7) 1 1/2 NO.  
 30 Nicolausdorf (1/4) NW, Görlitz 1 SO.  
 (NM 59 u. 41).  
 31 — in Sachsen, Lengsfeld (SW 72) 3/4  
 NW.  
 32 Bischofswerda (SO 17) 1/2 NO.  
 33 Wolkenstein (SW 67) 1/2 W.  
 34 — in Reuss, (bei Lobenstein), Mehltheuer  
 (SW 16) 3 SW.  
 35 *Siehe dagegen Station Schönbrunn der Kfz 95*  
 36 *Schönbrühl, Bodenbach* 3/4 NO. (Rumburg  
 1/2 SW. (BN 20 u. 16).  
 37 *Schöberg, Strassburg* (BF 69) 1/2 NO.  
 38 *Schöndorf, Bunzlau* (NM 29) 2 1/2 NW,  
 39 *Spottlau* (NZ 5) 3 SW, Kauscha (NM 22)  
 2 O.  
 40 *Schönebeck* in Hannover, Vegesack 1/2 N,  
 Burg-Lesum 3/2 SW. (Ba 42 u. 35).  
 41 — bei Berlin, Göpenick (NM 3) 1 1/2 NO.  
 42 — Kl.-, Exner (NM 5) 1 NW, Nenon-  
 lagen (PO 2) 2 SW.  
 43 — in Pommern, Trampke (BF 15) 3/2 N,  
 44 — bei Eßsen, Barge-Borbeck (KM 12)  
 1/2 NW.  
 45 *Siehe auch Stat. Schönbeck ML 3.*  
 46 *Schöneberg, Hoggosimar* (HN 14) 1/4 N.  
 47 — Angermünde (BF 6) 1 1/2 O.  
 48 — Berlin (Ba 1, BFM 1) 1/2 NW (Potsd.,  
 n. Anhalt-Bahn, abgerechnet).  
 49 — Stargard in Pomm. (HS 14) 1 1/2 SO.  
 50 — Mühlhausen i. Pr. (PO 42) 1 SW.  
 51 — in Westpreussen, Dirschau (PO 34)  
 3 1/2 SW.  
 52 — Sosät (WF 13, BM 56) 1 1/2 N.  
 53 *Schöneck* in Westpreussen, *Stadt, U. Dirschau*  
 3 1/2 SW, *Bohenstein* 2 1/2 SW. (PO  
 34 u. 72).  
 54 — Boppard (Rh 54) 1/4 SW,  
 55 — im Voigtl., *Stadt, U. Adorf* 1 NO,  
 56 *Plauen* 2 1/2 SO, *Oelsnitz* 1/2 SO, *Falken-*  
 57 *schein* 1 1/2 SW. (SW 79, 15, 78 u. 74).  
 58 *Schöncken, U. T. Trier* (Sa 23) 6 N.  
 59 *Schönefeld, Leipzig* (LD 1) 1/2 NO.  
 60 — Neu-, *Königsesseri*, Leipzig (LD 1)  
 1/2 NO.  
 61 *Schöneffles, Fürstenberg* (NM 14) 1/2 W.  
 62 *Schönelehe* bei Berlin, Erkner (NM 5)  
 1 NW.  
 63 — bei Königs-Wusterhausen (HG 3) 2 SW,  
 64 — in Schlesien, Neumarkt (NM 36) 1 SW.  
 65 — Sorau (NM 22) 1 1/2 NW.  
 66 *Schöneoer*, Gruppenbühren (Ol 4) 1/2 O.  
 67 *Schönen, Wangen* (BF 15) 2 1/2 NW.  
 68 *Schönenbach, Emmendingen* (Ba 37) 4/4  
 SO.  
 69 *Schönenberg* an der Brölthabau (KM 6)  
 3/4 NO.

*Schönepfunde*, Basel (Ba 56) 1 SW.  
 70 *Schönerlinder*, Bernau 1 1/4 W, Berlin 3 NO.  
 (BS 2 u. 1).  
 71 *Schönermark* bei Angermünde, Passow (BS 1)  
 7 3/4 SO.  
 72 *Zernitz* (BH 8) 1/2 W.  
 73 *Schönerstedt*, Oederau (SO 52) 1/2 NW.  
 74 *Schönewald, Stadt* (Rh 25) 1 1/2 SW.  
 75 *Schönewald, Stadt, U. Holzdorf* 1/2 NO,  
 76 *Linda* 1 1/2 SO. (Ba 21 u. 20).  
 77 *Schöneweide*, Luckenwalde (Ba 5) 1 NO.  
 78 *Schönewitz* in Böhmen, *Stadt, U. Eger* (Byt)  
 8 1/2 O.  
 79 — *Marchegg* (Oest 73) 3/2 S.  
 80 — in Bayern, Weisau (ByO 84) 3/4 NW,  
 81 — (bei Holfeld), Bayreuth (ByO 80)  
 2 1/2 W.  
 82 — *Arnsvalde* (OS 57) 1 S.  
 83 — *Friedeberg* (PO 16) 1/2 NW.  
 84 — (bei Perleberg), Karstädt (BH 12)  
 3/4 SO.  
 85 — *Stargard* in Pommern (BF 14) 2 1/2 SW,  
 86 — bei Stettin, Tantow (BS 9) 1/2 NW,  
 87 — bei Fürstenberg, Weltmitz (NM 16)  
 1 O.  
 88 — i. Westpr., *Schneidemühl* (PO 22) 2 NO,  
 89 in Schlesien, *Sraug* (NA 1) 1 SW.  
 90 Ingramsdorf 1/2 S, Barau 3/4 O. (BF  
 5 u. 6).  
 91 *Krankenstein* (BF 11) 6 1/2 SW.  
 92 *Bunzlau* (NM 29) 3/4 NO.  
 93 — in Reuss, Groitz (SW 91) 1/2 O.  
 94 — bei Pillnitz, Dresden 1 1/2 SO, Rade-  
 95 berg 1 1/4 S. (LD 20. SO 1 u. 14).  
 96 — bei Saida, Freiberg in Sachsen (SO  
 51) 3/4 S.  
 97 — *Prstewitz* (LD 14) 1 1/2 NO.  
 98 — *Annaberg-Buchholz* (SW 70) 3/4 NW,  
 99 — *Sangerhausen* (ML 24) 2 SW.  
 100 *Siehe dagegen die Station Schönfeld der A.T. 3*  
 101 *Bunzlau* (NM 29), *Schönfeld Pl. der SW 69*.  
 102 *Schönfelde*, Mühlhausen i. Preuss. (PO 42)  
 3/4 SO.  
 103 — *Mäncheberg* (PO 4) 1 1/2 SW.  
 104 *Schönflies*, Nechlin (BS 49) 1 1/2 SO.  
 105 *Schönflecht*, U. Neustadt a. W. 1 1/2 NO,  
 106 *Windisch-Eschenbach* 1 O, *Reuth* 1 1/2 SO,  
 (ByO 81, 83, 82).  
 107 *Schönflies*, Bernau bei Berlin (BS 2) 2 W.  
 108 — *Stadt, U. T. Angermünde* (BS 6) 6 SO.  
 109 — *Königsberg i. Pr.* (PO 50) 1/2 SO.  
 110 — *Mühlhausen i. Pr.* (PO 42) 3/4 N.  
 111 *Schönflingen*, Heiligenstadt (ML 33) 1 1/2 SW.  
 112 *Schönhardt*, Unterböbigen (Wu 110) 1/2 N.  
 113 *Schönhäuser, Hohen*, Berlin (NM 1) 3/4 NO.  
 114 — *Nieder*, Berlin (NM 1) 1/4 NW,  
 115 — *Stendal* (ML 22) 1 1/2 O.  
 116 — *Strassburg* (BS 69) 1 1/4 NO.  
 117 *Schönheyda*, U. T. Schönlin (SW 85) 3/4 SW.  
 118 *Schönheid*, Wiesau (ByO 84) 1/4 N.  
 119 *Schönheide* in Schlesien, Frankenstein (BF  
 11) 1 SW.  
 120 *Schönheyde, Eisenhammer*, U. Auerbach  
 121 in Sachsen 1 1/2 O, *Schneberg* 1 1/4 SW.  
 (SW 73 u. 55).  
 122 *Schönhöf, Mähr.-Ostran* (KFN 26) 1 1/2 SO.  
 123 *Schönholz*, Berlin (NM 1) 1/4 NW.  
 124 *Schönholzen*, Tantow (BS 9) 1 O.  
 125 *Siehe dagegen Station Schönewitz BS 29.*  
 126 *Schöningsdruhe*, Alt- u. Neu-, Friedeberg  
 (PO 16) 1 1/2 S.  
 127 *Schönkireh*, Windisch-Eschenbach (ByO  
 82) 3/4 SW.  
 128 *Schönknechten*, Gänserdorf (KFN 5) 1/2 N,  
 129 *Schönküll* in Böhmen, *Fl., U. Adorf* 3 O,  
 130 *Vottersruth* 4 NO, *Auerbach* in Sachsen  
 3 1/2 SO, *Schwarzberg* 3 1/2 SW. (SW 79,  
 82, 73 u. 58).  
 131 *Siehe dagegen Station Schönünde BV 15.*  
 132 *Schönmanntruwaag*, Ober-, Heideberg (Ba  
 3 u. 90) 2 1/2 NW.  
 133 *Schönmanntruwaag, Unter*, Weiaheim (MN  
 13) 2 O.  
 134 *Schönmazzach, Glashütte*, U. Horb (Wu  
 142) 3 1/2 NW, *Munggenstern* (Ba 17) 4 1/2 O,  
 135 *Schön-Nuhr*, Gr.- u. Kl.-, Wehlau (PO  
 55) 1 SO.  
 136 *Schönow*, Zehlendorf, (BF 3) 3/4 S.  
 137 — *Casekow* (BS 8) 3/4 W.  
 138 *Schönpräsen*, Aussig (AT 1) 1/4 O.  
 139 *Schönrade*, Friedeberg (PO 16) 2 1/4 N.  
 140 — *Ludwigsort* (PO 47) 2 S.  
 141 *Schönram*, Teisendorf (ByS 45) 3/4 SW.  
 142 *Schönreuth*, Kommath-Neustadt (ByO 77)  
 1/2 SW.  
 143 *Schönsee*, *Stadt, U. Salsburg* 4 NO, *Pösing*  
 144 5 N, *Hodenwühr* 5 N, *Weiden* 4 1/2 SO.  
 (ByO 69, 63, 60 u. 73).  
 145 — *Thorn* (PO 67) 3 1/2 NO.

*Schönstein, Eisenhütte*, Zimmersrode (MW  
 7) 1 1/4 W.  
 — (Rheinprov.) *Wissen* (KM 50) 1/4 O.  
 — *Köln* (Rh 13, KM 1) 1 1/4 NW,  
 — *I. Steierm., Fl., U. Cilli* (Oest 61) 3 1/2 NW.  
 146 *Schönthal*, *Schwandorf* (ByO 29) 5 1/2 O.  
 — *I. Schles.*, *Hansdorf* (PO 22) 3 1/2 NO,  
 — *Schneidemühl* (NM 22) 5 NO,  
 — *große Vackelberg, Dantsch, Walfenfabr.,*  
 147 *Schloßberg, Langerwahn* (Rh 7) 1/2 SW.  
 148 *Siehe dagegen Station Nieder-Schönthal der*  
 149 *Schweizerischen Centralbahn I. A.*  
 150 *Schönthamm*, Windisch-Eschenbach (ByO  
 82) 1 1/4 O.  
 151 — *Schönwald*, *Hansack* (Ba 164) 3 S.  
 152 — *b. Mähr.-Neustadt, Littau* (Oest 45) 2 N.  
 153 — *bei Seidburg* in Mähren, *Badisdorf*  
 (Oest 49) 1 N.  
 154 — *bei Friedland i. Böhmen*, *Zittau* 3 1/4 NO,  
 155 *Greifenberg* (PO 16) (SO 33, NM 45).  
 156 — *I. Schles.*, *Crenzburg* (RO 27) 3/4 N,  
 157 — *K. Rothenburg*, *Kl.-Lassowitz* (RO 24)  
 1 1/2 O.  
 158 — *Gleiwitz* (OS 17) 3/4 SO.  
 159 *Schönwaldau*, Hirschberg (NM 49) 2 S.  
 160 *Schönwald*, Spandau (BI 2) 1 1/2 N.  
 161 — *Sorau* (NM 22) 1 1/2 W.  
 162 — *Bernau* (BS 2) 1 W.  
 163 — *Freitlauw*, *Pomm.* (BS 16) 1 1/2 NW  
 164 — *Fl.*, *bei* 1 1/2 SW.  
 165 *Gross*, *Greifswald* (BS 57) 3/4 SO.  
 166 — *Passau* (BS 50) 1 W.  
 167 — *Gr.*, i. Westpreussen, *Czerwin* (PO  
 32) 5 SO.  
 168 — *I. Ostpreussen*, *Tapiau* (PO 54) 3 1/2 S.  
 169 — *I. Schles.*, *Frankenstein* (BF 11) 1 W.  
 170 — *Güstrow* (FF 1) 1 SW.  
 171 — *Stadt*, *bei Holzdorf-Linda*, *siehe* *Schöne-*  
 172 *walde.*  
 173 *Schönwarling*, *Hohenstein* (PO 72) 1/4 N,  
 174 *Schönwald*, *Belzin* (Oest 24) 1/2 W.  
 175 *Schönwerder*, *Prenzlau* (BS 48) 1 N.  
 176 *Schönwiese*, *Norkitten* (PO 57) 3/4 NW,  
 177 — *Interberg* (PO 58) 5 SW.  
 178 — *Altfolde* (PO 37) 1/2 W.  
 179 *Schönwitz*, *Löwen* (OS 7) 1 1/2 SO.  
 180 *Schöpfarth*, *Neustadt-Eberswalde* (BS 4)  
 1 1/2 W.  
 181 *Schöppingen*, *Fl., U. Münster* 4 1/2 NW,  
 182 *Rheine* 4 SW. (Wf 20 u. 24).  
 183 *Schöpfert*, *Weisswasser* (BS 13) 2 1/2 SW,  
 184 *Schöpfung*, *bei* *Wackelbruck* 1 SW,  
 185 *Timmelau* 1 1/2 SO. (KE 37 u. 38).  
 186 *Schötmär*, *U. Herford* (KM 29) 1 1/2 N.  
 187 *Schötzi*, i. d. Schweiz, *Nebikon* (St. 118).  
 188 *Schötzw*, *Pritzow* (BS 42) 1/4 O.  
 189 *Schokken*, *Stadt, U. Posen* (OS 48) 4 1/2 NO.  
 190 *Scholen*, *Nienburg* (Ba 26) 5 NW.  
 191 *Scholtz*, *Dessau* (Ba 30) 1 SO.  
 192 *Schollach*, *Loosdorf* (KE 14) 1/2 SW.  
 193 *Schollbrunn*, *Wertheim* (Ba 141) 1 1/2 NW.  
 194 *Schomberg*, *Bautzen* (Oest 24) 3/4 W.  
 195 *Schonack*, *Hansack* (Ba 164) 2 1/2 S.  
 196 *Schongau*, *Stadt, U. Peissenberg* 2 W, *Kauf-*  
 197 *berg* 3 SO, *Biesenhofen* 3 S. (ByS 199,  
 18 u. 17).  
 198 *Schonowitz*, *Katibor* (WV 5) 1/2 NW.  
 199 *Schopffheim*, *Nieder- u. Ober*, *Offenburg*  
 (Ba 28) 1 1/4 u. 1 1/2 S.  
 200 *Siehe dagegen Station Schopffheim (Ba 212).*  
 201 *Schopff*, *bei Friedenstein*, *Horb* (Wu  
 142) 3/4 W.  
 202 — *Kirchheim* u. *Teck* (Wu 153) 1 1/2 SO.  
 203 *Schopka*, *Berkowice-Melnik* (Oest 31) 3/4 SO,  
 204 *Libic-Bisec* (TKP 4) 1 NW.  
 205 *Schornbach*, *Schorndorf* (Wu 105) 1/2 NW.  
 206 *Schornborn*, *Glashütte*, *Stadtdorf* (Bs  
 2) 3/4 SW.  
 207 *Schornshelm*, *Mainz* (HL 11) 2 SW.  
 208 *Schortewitz*, *Zuckerfabr., Stamsdorf* (ML 9)  
 3/4 NW.  
 209 *Schossitz*, *Canth* (BF 3) 3/4 SO.  
 210 *Schossnitz*, *Sassina*, *Stadt, U. Göding*  
 211 *KFN 34) 3 S.*  
 212 *Schossdorf*, *Lands-Oels* 1/4 SO, *Greifen-*  
 213 *berg* 1/2 N. (NM 44 u. 45).  
 214 *Schossendorf*, *Böhm.-Leipa* (BN 8) 1 1/2 NW.  
 215 *Schott*, *Emden* (WF 38) 2 1/2 N.  
 216 *Schotten*, *Stadt, U. Giessen* 5 1/4 SO, *Fried-*  
 217 *berg* (MW 14 u. 18).  
 218 *Schottberg*, *Teutschenthal* (ML 20) 1 SO.  
 219 *Schotthausen*, *Wiesloch* (Ba 6) 1 O.  
 220 *Schottland*, *Alt*, *Dauzig* (PO 74) 1/2 S.  
 221 *Neu*, *Danzig* (PO 74) 3/4 SW,  
 222 *Schottwitz*, *Fl.*, *bei Sauniermühl* 3 S, *Glog-*  
 223 *nitz* 1/2 SW. (Oest 31 u. 27).  
 224 *Schottwitz*, *Breslau* (NM 39) 3/4 NO.  
 225 *Scholzach*, *Lauffen* (Wu 55) 1/2 SW.  
 226 *Schrälsmühle*, *Fürstberg* (NM 14) 3/4 S.



**Schramberg, Fl.** **†** Oberdorf (Wu 145)  $\frac{1}{4}$  SW, Hottewitz (Wu 148)  $\frac{2}{4}$  NW, Haunack (Ba 164) 3 SO, Horb (Wu 142)  $\frac{3}{4}$  SW.  
**Schramwand, Gramat-Neusiedel** (OeSt 59) SW.  
**Schraplau, Stadt.** **†** Ob-Röbblingen (ML 21)  $\frac{1}{2}$  S.  
**Schratzenbrack, Molk** (KE 15)  $\frac{1}{2}$  SO.  
**Schrententhal, Stadt.** **†** Stockerau (KFN 46)  $\frac{6}{16}$  NW, **†** Znam (OeSt 150)  $\frac{2}{4}$  SW.  
**Schreckenstein, Aussig** (AT 1)  $\frac{1}{4}$  S.  
**Schreckhof, Neckaruz** (Ba 101)  $\frac{1}{4}$  S.  
**Schrecksacken, Schwarzenbeck** (BH 21)  $\frac{1}{2}$  NO.  
**Schreierhaus, mit Glasfabr. Josephinenkütte, Reibnitz** (NM 48)  $\frac{1}{4}$  SW, Hirschberg (NM 49) 2 SW, Alt-Kemnitz (NM 47)  $\frac{1}{4}$  SO.  
**Schreierhof, Nieder- u. Ober-, Bahnbahn** (NM 53)  $\frac{1}{4}$  SW, **†** Landesht (NM)  $\frac{1}{4}$  SW.  
**Schreierdorf** bei D. Lissa (NM 39)  $\frac{1}{2}$  N.  
**†** Köhlfirt 2 S, Lausan 1 SW, Lichtenan  $\frac{1}{2}$  NO. (NM 26, 43 u. 60).  
**†** bei Strehlitz i. Schlesien, Gogolin (OS 11) 2 SW.  
**†** bei Ratibor, Woinowitz (Wi 15) 2 SW.  
**Schreiergrün, Treuen**  $\frac{1}{2}$  SO, Lengenfeld  $\frac{1}{4}$  SW. (SW 71 u. 72).  
**Schreim, Littau** (OeSt 45) 1 O.  
**Schreinen, Ludwigsdorf** (PW 47)  $\frac{1}{4}$  SW.  
**Schreiffanken, Tilitz** (TI 1)  $\frac{2}{4}$  NO.  
**Schrens, Fl.** **†** Stockerau (KFN 46)  $\frac{13}{16}$  NW.  
**Schrenz, Stumdorf** (ML 9)  $\frac{1}{4}$  S.  
**Schrezheim, Ellwangen** (Wu 87)  $\frac{1}{4}$  SW.  
**Schrickle, Rogätz** (MH 18)  $\frac{1}{2}$  SW.  
**Schriegwitz, D. Lissa** (NM 38)  $\frac{1}{4}$  SW.  
**Schriesheim, Fl., Heidelberg** (Ba 3 u. 90, MN 17)  $\frac{1}{4}$  N, Ladenburg (MN 15)  $\frac{1}{2}$  O.  
**Schrimm, Stadt.** **†** T. Czempin 3 SO, Moczyn 3 O. (OS 46 u. 29).  
**Schrobenhausen, prof. Station, Stadt.** **†** Angsburg  $\frac{4}{16}$  NO, Pfaffenhofen  $\frac{2}{16}$  NW, Reichertshofen  $\frac{2}{16}$  SW. (BYS 26, 240 u. 242).  
**Schroda, Stadt.** **†** T. Posen (OS 48) 5 SO.  
**Schrollbach, Steinwenden** (PF 56)  $\frac{1}{4}$  NW.  
**Schropp, Marienberg** (PO 36) 1 SO.  
**Schrotz, Schmiedmühl** (PO 21)  $\frac{1}{2}$  NW.  
**†** Stroblberg (Wu 94), Waldenburg (Wu 76) 4 NO.  
**Schubla, Stadt.** **†** T. Nakel (PO 26) 3 SO.  
**†** Schüben (BSt 25), Cöslin (BSt 24) 1 NO.  
**Schüllingen, Langwedel** (Ha 31)  $\frac{1}{2}$  O.  
**Schüpf, Ober-, Unter-Schüpf H\*** (Ba 114)  $\frac{1}{4}$  N.  
**Schüpfenau, Nebikon** 29 Kil., Luzern 24 Kil. (SBK 1, 18 u. 25).  
**Schubank u. Charlottenburg, † Aplerbeck** (BM 52)  $\frac{3}{4}$  O.  
**Schüren, Dortmund** (BM 50, KM 18)  $\frac{1}{4}$  SO.  
**Schüsseindorf, Brieg** (NB 8)  $\frac{1}{4}$  S.  
**Schüßelberg, Nepomuk** (KFJ 34) 2 SO.  
**Schüttenberg, Woldenberg** (OS 55)  $\frac{1}{16}$  SO.  
**Schüttenhofen, St., † mit Aismalshöfen, Papier-, Zundhütchen- u. II Glasfabr., Horzdlowitz** (Haraschowitz), (KFJ 32)  $\frac{2}{4}$  SW.  
**Schüttenitz, Theresienstadt** (OeSt 37)  $\frac{1}{16}$  N.  
**Schützberg, Wittenberg** (BA 9) 2 SO.  
**Schützen, Gr., Dürnkurt** (KFN 7)  $\frac{1}{16}$  NO.  
**Siehe dagegen Station Schützen OeSt 89.**  
**Schützendorf, Lukawetz** (OeSt 47)  $\frac{1}{4}$  W.  
**— Mechernich** (RH 24)  $\frac{1}{2}$  W.  
**Schützenhain, Sandsteinbrüche, Starkfabr., Grölitz** 2 NO, Heide-Gröndorf 1 NW, Kohlfurt  $\frac{1}{4}$  S. (NM 41, 42 u. 26).  
**Schützgen, Mählsacker** (Ba 153)  $\frac{1}{4}$  N.  
**Schugsten, † Königsberg i. Fr.** (PO 50) 2 N.  
**Schulenburg, Nordstemmen** (Ila 71)  $\frac{1}{4}$  NW.  
**Schulwitz, Badesgr.** (SO 14) 1 S.  
**Schnipflos, Naumburg**  $\frac{1}{2}$  W, Kösen  $\frac{1}{4}$  O. (Th 14 u. 13).  
**Schulzendorf, Wriezen**  $\frac{1}{2}$  O. (BSt 67)  $\frac{1}{4}$  S. Berlin (BSt 1, NM 1)  $\frac{2}{16}$  NW.  
**— Grünau 1 S, Königs-Wusterhausen**  $\frac{1}{16}$  N. (BG 2 n. 3).  
**— Trebbin** (BA 4) ca.  $\frac{1}{2}$  NW.  
**Schulzenwerder, Driesen** (PO 18)  $\frac{2}{16}$  SW.  
**Schunberg** bei Gablonz, Eisenbrud (SNV 15)  $\frac{1}{4}$  NW.  
**†** bei Tanauwald, Eisenbrud (SNV 15)  $\frac{1}{16}$  NO.  
**Schupbach, Limburg**  $\frac{1}{16}$  SW, Rankel 1 N, Weiburg 1 SW. (Na 30, 32 u. 36).  
**Schurberg, Sickingen** (Ba 62) 8 S.  
**Schura, Donaueschungen** (Ba 185)  $\frac{2}{16}$  NO.  
**Schurgast, Stadt.** **†** Löwen (OS 27)  $\frac{1}{4}$  O.  
**Schuritz, Stralsund** (BSt 58) 2 SO.  
**Schurz, Königlinde** (SNV 8)  $\frac{1}{2}$  O.

**Schusterinsel, Zottelstation, Haltungen** (Ba 54)  $\frac{1}{2}$  SW.  
**Schüttern, Dinglingen** (Ba 31)  $\frac{1}{4}$  N.  
**Schütterthal, Lahr** (Ba 205)  $\frac{1}{16}$  SO.  
**Schütterwald, Offenburg** (Ba 28)  $\frac{1}{4}$  SW.  
**Schütterzell, Dinglingen** (Ba 31) 1 N.  
**Schwabera, Gera** (SW 88)  $\frac{1}{4}$  NO.  
**Schwabz, Dux** (AT 9)  $\frac{1}{4}$  SO.  
**Schwabwulva, Walthalstrasse** (ByO 23)  $\frac{1}{2}$  O. **†** Schwaben (BSt 269), München (BSt 126, ByO 1) 8 SO.  
**Schwabenheim, Friedrichsfeld** (Ba 2)  $\frac{1}{16}$  NO.  
**Schwabenheimer Hof, Ladenburg** (MN 15)  $\frac{1}{2}$  SO.  
**Schwaberon, Hagenu** (BH 16)  $\frac{1}{4}$  SW.  
**Schwabhausen, Wölchingen** (Ba 113)  $\frac{1}{2}$  S. **†** Dachau (BSt 236) 1 NW.  
**Schwabing, München** (ByO 1)  $\frac{1}{2}$  NO.  
**Schwabitz, Fl., Liebenau** (SNV 19) 3 W.  
**Schwabsburg, Nierstein H\*** (IHL 7)  $\frac{1}{4}$  SW.  
**Schwabstätt, Fl., Friedrichstätt** (Sw 22)  $\frac{1}{2}$  O.  
**Schwachwalde, Augustwalde** (OS 56)  $\frac{1}{2}$  SO.  
**Schwachhausen, Bremen** (Ha 34, 01 8)  $\frac{1}{16}$  NO.  
**Schwadorf, Brühl** (Rh 39)  $\frac{1}{4}$  S. **†** Fl., i. Oesterr., Gramat-Neusiedel  $\frac{1}{2}$  NO, Götzendorf 1 N. (OeSt 59 u. 60).  
**Schwäbing, Langenwang** (OeSt 34) SW.  
**Schwäckerau, Norkitten** (PO 57)  $\frac{3}{4}$  O.  
**Schwätz, bei Delitzsch, Landsberg** (BA 16) 3 O.  
**Schwafgrüden, Nienburg** (Ha 26) 4 NW.  
**Schwagsdorf, Lingen** (Wf 27)  $\frac{4}{16}$  O.  
**Schwalz bei Erding, Freising** (ByO 6)  $\frac{1}{16}$  SO. **†** bei Mogeldorf, Köthenbach (ByO 43)  $\frac{1}{4}$  SW.  
**Schwalgern, Stadt.** **†** Heilbronn (Wu 57)  $\frac{1}{16}$  W.  
**Schwalheim, Waiblingen** (Wu 101) 1 NO.  
**Schwalbach, Saarlouis**  $\frac{1}{2}$  SO, Eindorf  $\frac{1}{2}$  O, Bous  $\frac{1}{2}$  NO. (Sa 13, 12 u. 11).  
**— Burg-, Diez** (Na 29)  $\frac{1}{16}$  SO.  
**— Klein-, Soden** (T 3)  $\frac{1}{4}$  O.  
**— Ketteren-, Wiesbaden** (Na 1)  $\frac{2}{16}$  NW.  
**— Langen-, Stadtb., Stadt.** **†** Wiesbaden  $\frac{1}{16}$  NW, Eltvillo 2 N. (Na 1 u. 5).  
**— Schwalzenberg, Fl., Driburg** (Wf 39) 3 N.  
**Schwalzhelm, Seuerbrunn, Naumburg**  $\frac{1}{4}$  SO, Friedberg  $\frac{1}{4}$  NO. (MW 17 u. 18).  
**Schwaldorf, Niedernau** (Wu 138)  $\frac{1}{4}$  SW.  
**Schwallingen, † Wasungen** (Th 48)  $\frac{1}{4}$  NW.  
**Schwallischied, St. Garganshausen** (Na 14) 2 SO.  
**Schwaberg, Stadt.** **†** Leibnitz (OeSt 53) 5 W.  
**Schwand bei Schönesse, Bodenwöhr** (ByO 60)  $\frac{1}{4}$  W.  
**— Hambach, Fl., Schwabach** (Bys 44) 1 SO.  
**Schwanden, Glarus** (VS 3,60)  $\frac{1}{4}$  S.  
**Schwanebeck, Stadt.** **†** Crottorf (MH 7)  $\frac{1}{2}$  W, Halberstadt (MH 9)  $\frac{1}{4}$  NO, Wegersleben (Ba 19)  $\frac{1}{4}$  SO.  
**— Bernau** (BSt 2)  $\frac{1}{4}$  S.  
**Schwaneberg, Zerkfabr., Laugenweddingen**  $\frac{1}{4}$  SW, Blumenberg  $\frac{1}{2}$  S. (MH 3 u. 4).  
**Schwaneberg, Cuselkow** (BSt 8) 2 SW.  
**Schwanel, Buke** (Wf 5)  $\frac{1}{2}$  SW.  
**Schwanebeck, Dölitz** (OS 58)  $\frac{1}{16}$  NO.  
**Schwanevede, Vagesack** (Ila 42)  $\frac{1}{16}$  N.  
**Schwanheim in Baden, Aglastarhausen** (Ba 99)  $\frac{1}{4}$  N.  
**— in Hossen, Bensheim** (MN 10)  $\frac{1}{4}$  NW.  
**Siehe dagegen die Hallestelle:**  
**†** der Hl. 34 von Höchst (T 2)  $\frac{3}{4}$  SO.  
**Schwanz, Ludwigsdorf** (PW 47)  $\frac{1}{4}$  SO.  
**Schwanzowitz, Brieg**  $\frac{1}{16}$  SO, Löwen  $\frac{1}{16}$  N. (OS 5 n. 7).  
**Schwansfeld, Wöterkeim** (OpS 16) 1 S.  
**Schwanssee, † Ringleben** (NE 9)  $\frac{1}{16}$  SO.  
**Schwarz, Reichenberg** (SNV 22)  $\frac{1}{4}$  N.  
**Schwarzau, † Låbeck** (LB 1 n. 8) 1 N.  
**Schwartow, Boitzenburg** (BH 19)  $\frac{1}{16}$  NO.  
**— Berlin** (BSt 41)  $\frac{1}{16}$  S.  
**Schwarzsch, Breslau** (NM 39)  $\frac{1}{4}$  SO.  
**Schwarz, Treysa**  $\frac{1}{16}$  SO, Kirchhain  $\frac{1}{16}$  SO. (MW 8 u. 10).  
**— an der Saale** (ML 5)  $\frac{1}{4}$  S.  
**Schwarza, Fl., † Meiningen** (Th 50)  $\frac{1}{16}$  NO.  
**— Ober- u. Unter-, Spielfeld** (OeSt 55)  $\frac{1}{2}$  W.  
**†** Schwarzbühl (Ba 22) 1 NW.  
**— Ober- u. Unter-, Aglastarhausen** (Ba 99)  $\frac{1}{4}$  N.  
**— B., †** Kitzingen (Pfl 1) NO, Hottendorf  $\frac{1}{4}$  O. (Bys 176 u. 90).  
**— Stranburg** 3 NO, Strasskrüden 2 NO. (ByO 47 u. 49).  
**— Schwarzenfeld** (ByO 68)  $\frac{1}{4}$  NO.

**†** Schwarzach, Umendorf (Wu 413)  $\frac{1}{16}$  SO.  
**Schwarzach bei Wiener-Neustadt** **†** St. Eyzden (OeSt 23)  $\frac{1}{4}$  SO.  
**— d. Schwarza, Fl., † Payerbach** (OeSt 28) 3 NW.  
**— Liugnitz 3 NO, Spittelendorf**  $\frac{2}{16}$  NW. (NM 33 u. 34).  
**Schwarzach bei Mähren, Littau** (OeSt 45)  $\frac{1}{4}$  S.  
**— Graftertek, Budweis** (KE 74, KFJ 23)  $\frac{4}{16}$  S.  
**— in Schlesien, Hirschberg** (NM 49)  $\frac{1}{2}$  S.  
**Schwarzach, Fl., Eilsfeld 5 NO, Sonneberg** 4. (Th 50 u. 61).  
**†** Schwarzachb., FH (ByO 74a), Parksteinhütten (ByO 74)  $\frac{1}{4}$  NW.  
**— in Bayern, Cham** (ByO 64) 5 SO.  
**— am Walde, Fl., † Münchenberg**  $\frac{2}{16}$  NW, Kronach 3 NO. (Bys 72 u. 219).  
**— in Krain, Littai** (OeSt 72)  $\frac{1}{4}$  NO.  
**— in Kärnten, Heuberg** (OeSt 163)  $\frac{1}{16}$  SO.  
**— Travalz** (OeSt 162) 1 S.  
**— Türkenschanze** (OeSt 12)  $\frac{2}{16}$  S.  
**— Türksmühle** (Sa 42) 1 NW.  
**Siehe dagegen die Stationen Schwarzenbach der ByS 73 und der 18 3, 7a.**  
**Schwarzberg, Emmenbrücke** (SC 1, 21) 17 Kil.  
**Siehe dagegen Station Schwarzberg d. r. SW 58.**  
**Schwarzborn, Stadt.** **†** Hersfeld (BBil 2) 3 SW.  
**Schwarzberg, Bern** (SC 1, 39)  $\frac{3}{16}$  SW.  
**Schwarzeneck, Thun** (SC 1, 47)  $\frac{1}{16}$  NO.  
**Schwarzfelds, † Schlüchtern** (BBH 10)  $\frac{1}{4}$  SO.  
**Schwarzholz, Saarlouis** (Sa 13)  $\frac{1}{16}$  O.  
**Schwarzlitz, Westgatal** (OeSt 35)  $\frac{1}{4}$  NW.  
**Schwarzensee, Strauberg** (BSt 69)  $\frac{1}{2}$  O.  
**Schwarzental, Fl., Faldendorf 3 NO, Masten**  $\frac{1}{16}$  NW. (SNV 11 u. 10).  
**Schwarzthofen, Fl., Bodenwöhr** (ByO 60)  $\frac{1}{16}$  N.  
**Schwarzthütte bei Osterode, Soesen** (Bs 8)  $\frac{2}{16}$  S.  
**Schwarzthron, † Tetschitz** (RH 4)  $\frac{1}{16}$  NW.  
**Schwarzkostelez, Stadt.** **†** Böhm. Brod (OeSt 24)  $\frac{1}{16}$  S.  
**Schwarzlosen, Gr.-Denker** (MH 21)  $\frac{1}{4}$  W.  
**Schwarzlosen, Sechtom** (Rh 40)  $\frac{2}{4}$  SW.  
**Schwarzon, Stettin** (ESL 10)  $\frac{1}{2}$  W.  
**Schwarz-Rheindorf, Bonnische Rheindorf.**  
**Schwarzwald, Sonneberg** (Th 61)  $\frac{1}{4}$  NW.  
**Schwarzwaldau in Schlesien, Gottesberg** (NM 55) 1 NW.  
**Schwarzwasser in Oesterr. Schlesien, Stadt.** **†** Chibi (KFN 33)  $\frac{1}{4}$  SW.  
**Schwechat, Klein-, Fl., † Wien**  $\frac{1}{16}$  SO, Himmel 1 SW. (OeSt 53 u. 57).  
**NK. Die Station Schwechat-Kleinfeld der Wien-Kraiser (Oesterr. Staats) Bahn liegt am Schwechat  $\frac{1}{4}$  NO.**  
**Schwechow, Pritzler** (BH 17)  $\frac{1}{2}$  N.  
**Schwechten, Gr.-Goldbeck** (MH 23)  $\frac{1}{16}$  SW.  
**Schweckhausen, Honenberg** (Wf 2)  $\frac{1}{16}$  NO.  
**Schwedt a. Oder, Stadt.** **†** T. Angermünde (BSt 6)  $\frac{2}{16}$  NO.  
**Schwehlingen, Eyratrup** (Ila 28)  $\frac{1}{4}$  SW.  
**Schweff, Soest** (Wf 18, BM 56)  $\frac{1}{4}$  W.  
**Schweggenheim, † Lingenfeld** (PF 32)  $\frac{1}{16}$  N.  
**Schweibach, Gengenbach** (Ba 159)  $\frac{1}{4}$  O.  
**Schweiburg, Varel** (01 20)  $\frac{1}{16}$  O.  
**Schweich, Fl., † Trier** (Sa 22)  $\frac{1}{16}$  NO.  
**Schweicheln, Herford** (KM 29)  $\frac{1}{4}$  N.  
**Schweiditz, Schkeuditz** (ML 13)  $\frac{1}{4}$  N.  
**Schweidnitz, Kl.-Lobau** (SO 25)  $\frac{1}{4}$  SW.  
**— d. r. Lobau** (SO 23)  $\frac{1}{4}$  SW.  
**Siehe dagegen Stat. Schweidnitz HF 14.**  
**Schweigern, Wölchingen** (Ba 113)  $\frac{1}{4}$  NO.  
**Schweighausen, Orschweier** (Ba 33) 2 NO.  
**Schweighof, Murg H.** (Ba 63)  $\frac{1}{4}$  NW.  
**Schweighofen, Schaidt** (PF 42)  $\frac{1}{4}$  SW.  
**Schweikhof, Säckingen** (Ba 62) 2 NO.  
**Schweina, Stadt.** **†** Immelborn (Th 46)  $\frac{1}{4}$  NO.  
**— Finkenau, Nürnberg** (ByO 45)  $\frac{1}{4}$  SW.  
**Schweinhart, Gausendorf** (KFN 5)  $\frac{1}{16}$  NW.  
**Schweinhart, Tauber-Bischhofheim** (Ba 136)  $\frac{1}{4}$  O.  
**Schweine, Müglitz**  $\frac{1}{4}$  SW, Lukawetz  $\frac{1}{4}$  O. (OeSt 46 u. 47).  
**Schweineköfen, Karstädt** (BH 12)  $\frac{1}{16}$  NO.  
**Schweineru, Schbitz**  $\frac{1}{4}$  SW, Broslau  $\frac{1}{16}$  SW. (OS 30 u. 1).  
**Schweinerube, Marienburg** (PO 36)  $\frac{1}{4}$  S.  
**Schweinhelm, Aschaffenburg** (FH 10)  $\frac{1}{4}$  NW.  
**— Enskirche** (RH 22)  $\frac{1}{16}$  SO.  
**— bei Bonn, Godesberg** (RH 113)  $\frac{1}{4}$  SW.

Schweinitz in Böhmen *Fl.*, *Holkau* (KE 73) 1/4 O.  
*Stadt*, *Wittenberg* (4 80), *Holzdorf* 1 NW, *Janda* 1 SW, *Hä 1* O, 21 u. 20).  
*bei Grünberg, Sorau* (NM 2) 5/4 NO.  
*Nru.*, *Langen-Oels* 1/2 S, *Greiffenberg* 1/2 NW, (NM 4 u. 4).

Schwelmsch, *Wartberg* (Oest 78) 1/4 NW.  
 Schwelmsch, *Stadt*, *Kirchhain* in *Hessen* (MW 10) 3/4 SO.

Schweinschädel, *Josefsstadt* 1 NO, *Skalitz* 1/2 SW, (SNV 6 u. 23).

Schwefel, *Fischappel* (SO 43) 2 S, *Schnefenthal, Pratzien* (SC 1) 3/4 SW.  
 Schwelle, *Gesocke* (WF 9) 1 NO.  
 Schwella, *Belgard* (BST 21) 3 O.  
 Schwemmin, *Corlin* (BST 41) 1 N.  
 Schwemmlingen, *Mietlach* (Sa 17) 3/4 SW.  
 Schwemmsal, *Bitterfeld* (Ba 13) 2/4 O.  
 Schwenden, *Haslach* (Ba 163) 3/4 NW.  
 Schwendi, *Laupheim* (Wa 38) 1/4 SO, *Herrleschen* (BS 208) 1/4 SW.  
 Schwendi, *Stargard* in *Pommern* (BST 14) 1/2 SO.

Schwengels, *Ludwigsort* (PO 47) 3/4 NO.  
 Schwengfeld, *Schwidwitz* (BF 16) 3/4 SO.  
 Schwenkitten, *Schlobitten* (PO 41) 5 SO.  
 Schwennenz, *Grambow* (BST 63) 1/2 SO.  
 Schwenningsdorf, *Bünde* (Ha 53) 3/4 NW.  
 \*Schwennings, *proj. Stat.* (W 14 13), *Fl.*, *Donateschingen* (Ba 185) 2 NO, *Freiburg* (Ba 39) 7 O, *Rottwilt* (Wa 148) 1/4 SW.

Schwente, *Bialoelze* (PO 24) 4 NW.  
 Schwentz, *Breslau* (NM 39) 3/4 SO, *Mettkau* (BF 4) 2/4 SO.

Schweppitz, *Radeberg* (SO 14) 3/4 NO.  
 Schweppenburg, *Brohl* (Rh 49) 1/4 SW.  
 Schweppenhausen, *Bingerbrück* (Rh 58, Sa 27) 1/4 SW.

Schwermer, *Gispereleben-Vitz* (NE 11) 1 O, *Sülzhen* (Rh 21) 3/4 SW.  
 Schwerin a. W., *Stadt*, *T Landsberg* a. W. (PO 13) 4 SO, *in Pommern, Wangerin* (BST 17) 1/4 W.  
*Siehe dagegen Stat. Schwerin der Mk 9.*

Schwerlingen, *Nienburg* (Ha 26) 2/4 N.  
 Schwerinsdorf, *Duchow* (BST 54) 1/4 W, *Schwarsenz* *Fl.*, *T Posen* (OS 48) 1/4 O.

Schwerstedt, *\*Strassfurt* (NE 8) 3/4 SW, *Schwerstedt*, *Lauban* 2/2 S, *Groffenberg* 2 SW, (NM 43 u. 45).

*Siehe dagegen Stat. Schwerter BM 93.*

Schwertberg, *Enns* (KE 25) 1/2 NO.  
 Schwert, *Brehna* (Ba 15) ca 1/4 NO.  
 Schwertze, *Oberlauchingen* (Ha 20) 1/2 N, *Schwertz*, *Döbeln* (LD 28) 1 W.  
 Schwetig, *Frankfurt a. O.* (NM 11) 1 SO, *Schwetitz, Stadt*, *T Teropol* (PO 30) 2 O, *Schwetitz, Zülchen*, *T Friedrichsfeld* 3/4 S, *Heidelberg* 1/4 SW, (MN 16 u. 17).  
 Schwetzkau, *Stadt*, *Polnisch-Lissa* (OS 40) 3/4 NW.

Schwey, *Brromerhafen* (Ha 40) 3 SW, *Varel* (10 20) 2/4 O.

Schwichelt, *Feine* (Ha 66) 3/4 SW.  
 Schwichlerten, *Kornkriechen* (BST 53) 1/4 W.

Schwizense, *Pasewalk* (BST 50) 1 S, *Schwizershausen, Wiesbaden* (Na 1) 3/2 N, *Schwizkau, Ober- u. Nieder-, Hybnik* (Wi 20) 1/2 SO.

Schwienen, *Keltsch* (RO 9) ca 3/4 NO.  
 Schwienedorf, *Bunzlau* (NM 29) 3/4 O.  
 Schwiederlingen, *Fl.*, *Asperg* 1 SW, *Illingen* 2 SO, (W 11 u. 7).

\*Schwiebus (*MP 15*), *Stadt*, *T Frankfurt a. O.*, 9/1 SO, *Sorau* 11 NO, (NM 11 u. 22).  
 Schwidgrün, *Stalpinen* (PO 62) 2 NO.  
 Schwibrow, *Kl.*, *Güstrow* FF 1 NW.  
 Schwiggeron, *Lalendorf* (FF 2) 3/4 SW.  
 Schwilhan, *Stadt*, *T Pilsen* (BW 8, KfJ 39) 4 S.

Schwilde, *Winson* (Ha 15) 1/4 NW.  
 Schwildebeck, *Winson* (Ha 15) 3/4 SW.  
 \*Schwidweg (Schwinde), *BpS 375*, *Lands-  
 büttel* (SO 10) 1/4 S.

Schwindschütz, *Landshut* (By 10) 4/4 S.  
 Schwindschütz, *Tworog* (RO 10) 1/4 SW.  
 Schwintsch, *Praust* (PO 73) 1 SW.  
 Schwitz, *T Namslau* 1/4 S, *Soldau* 1/2 SW, (RO 20 u. 21).  
 Schwobfeld, *Heiligenstadt* (ML 33) 1/4 S.  
 Schwörstadt, *Nieder- u. Ober-, Brennet* (Ba 61) 3/4 NW.

Schwolch, *Kirchbühl* 1/4 O, *Kufstein* 3/4 SW, (Oest 179 u. 178).

Schwoltsch, *Breslau* (NM 39) 1 O.

Schwolow, *Kronweiler* (Sa 30) 1 NW.  
 Schwooldorf, *Radeberg* (SO 14) 2/2 NO.  
 Schwolka in Böhmen, *Haida* (BS 10) 3/4 SO.  
 Schwölblingen, *Hamelowald* (Ha 65) 3/4 N.  
 Schwölper, *Braunschweig* (H 2) 2 NW.  
 Schwyz, *Stadt*, *Luzern* (SC 1, 25) 6 O.  
 Scaffie, *Divaça* 1, *Ober-Lauze* 1/4, (Oest 84 u. 83).

Seemie, *Pardubitz* (SNV 1) 1 NO.  
 Sezedrnik, *Malapano* (RO 3) ca 3/4 NW.  
 Sezepankowitz, *Woinowitz* (W 115) 2/2 SW.  
 Sezepankowitz, *GH* (OS 9), *Oppeln* (RO 1) 1/4 W.

Sezanau, *St.*, *Coblenz* (Rh 52) 1 NW.  
 Sebastiansthal, (Basberg) in Böhmen, *Stadt*, *Wolkenstein* (SW 67) 3 SO.  
 Sehenhausen, *Nienburg* (Ha 26) 1/4 N.  
 Sehenice in Dalmatien, *Stadt*, *T Karlstadt* (Oest 154) ca 30 S.  
 Sehexen, *Krolenzen* (Ba 5) 3/4 SO.

Sehulitz in Sachsen, *Stadt*, *T Krippen* (Schandau) 1/2 NO, *Fischbach* 3/2 SO, *Schwefersdorf* 3/4 SO, (SO 9, 15 u. 17).  
 Sehulwitz, *Skalitz* (Oest 5) 1/4 W.

Sehne (Schulsch), *Josefsstadt* (SNV 6) 1 NO.  
 Sehuseim, *Salesi* (Zales) (Oest 39) 1/4 S.  
 See, *Pardubitz* (SNV 1) 3/4 S.  
 \*Nemie-, *Brandeis* (Oest 13) 1/4 NO.  
 Seekau (Segkau), *Fl.*, *Knitelfeld* (KR 22) 1 NW.

Seekbach, *Frankfurt a. M.* 1/2, *Mainkur* 1/4 NW, *Vibell* 1/4 SW, (FH 1 u. 2, 3W 22).  
 Seekberg, *Tilsit* (T 1) 6/4 SW.  
 Seekelheim, *Mannheim* (Ba 1 u. 80) 3/4 SO, *Friedrichsfd* (Ba 2, MN 16) 3/4 NO, *Ladenburg* (MN 15) 1/4 SW.

Seeritz, *Budenhausen* (BST 60) 1 O.  
 Seidlitz, *Potsdam* (BPM 5) 1/4 S.  
 \*Seidellano, *Codroipo* (Oberital.) 6 3/4 N.  
 \*Sedletz, *Stadt*, *Trag* 8 S, *Tabor* (BW 22) 2/2 SW.  
 1 bei *Hohenmuth*, *Uhersko* (Oest 16) 2 SO.

1 bei *Kattenberg, Neu-Kolin* (Oest 22) 1/2 SO.  
 1 bei *Kittitz* (BW 14) 1/2.  
 1 Eisenwerk, *Pilsen* (BW 8, KfJ 39) 1/2 SO, *Stahlau* (KfJ 27) 1/4 N, *Koitztan* (BW 11) 1/4 S.

Seidlitz, *Stadt*, *T Strakonitz* (KfJ 30) 2 N.  
 Seidner, *i. Sachs.*, *Mügeln* (SO 3) 1/2 SW.  
 Seidowitz, *Alt-*, *Schwandwitz* (SNV 27) 1/4 W.

See i. Tirol, *lunzbruck* (Oest 187) 12 SW.  
 1 i. Böhmen, *Blowitz* (KfJ 36) 1/4 W.  
 1 Gölritz 2/4 NW, *Uhmansdorf* 1/4 SW, (BG 15 u. 14).

\*Seebach, *i. Baden*, *Achern* (Ba 24) 1/4 O.  
 1 Bayern, *Erlangen* (By 8) 5/4 N.  
 Ober- u. Unter-*i. Kärnten, Hammerer*, *Villach* (K 39) Oest 173 3/4 NO.  
 1 d. Schweiz, *Oerlikon* (SN 218) 1/4 N.  
 1 Baden, *Bodenwör* (By 60) ca 1/4 NO.  
 1 Oesterr., *Kornuburg* (KFN 44) 3/4 NO.  
 Seeben, *Halle* (Ba 18) 1 N.

Seebenstein, *Neunkirchen* (Oesterr.) (Oest 24) 1/4 N.

Seeburg, *Herzogenbusch* (SC 1, 31) 3/4 SW.  
 1 Löcknitz (BST 62) 2 S.  
 Seeburg, *F.*, *Diendorf* 1/4 W, *Götha* 1 S, (Th 7 u. 6).

Seeburg, *Sommerfeld* (NM 19) 3/4 NW.  
 Seebütz, *Haynau* (NM 31) 2 NO.  
 Seebzrich, *Oeynhausen* (Rehne) (KM 31) 1/4 SO.

\*Seeburg, *Göttingen* (Ha 84) 1/4 O.  
 1 Spandau (EH 2) 3/4 SW.  
 1 Ostrp., *Stadt*, *T Bartenstein* (OpS 15) 4/4 S.

1 bei *Eisleben*, *Ob-Röblingen* (ML 21) 1/4 N.

\*Seedorf, *Mölln* (LB 5) 1/2 O.  
 1 Krain, *Rakek* (Oest 79) 1 NO.  
 1 Schlesien, *Liegnitz* (NM 33) 3/4 NW, *Neumarkt* (NM 36) 1 N.  
 1 bei *Crossen*, *Sommerfeld* (NM 19) 2 NO.  
 1 Genthin (BPM 11) 3/4 W.  
 1 d. Schweiz, *Biel* (SC 156) 2/2 SW.

Sefeld i. Oesterr., *Fl.*, *T Stockerau* (KN 46) 1/4 W.

Stargard i. Pomm. (BST 14) 1/2 NW.  
 Seefeld, *Burnau* (BST 2) 1/4 SO.  
 Seefeldon, *Heitersheim* (Ba 43) 3/4 SO.  
 Senga, *Sondershausen* (NE 4) 1/4 SO.  
 Seegenfelde, *Schneidmühl* (PO 22) 2 NW, *Friedberg* (PO 16) 2/4 NW.

Seeger, *Nassow* (BST 22) 2 SO.  
 Seehausen bei *Zahna*, *Bliesdorf* (Ba 7) 1/4 SO.

Seehausen bei *Magdeburg, Stadt*, *T Oschersleben* (MH 6) 1 NO.  
*Siehe dagegen die Stationen der M 35 und der Rh 47.*

Seehelm, *Hickenbach* (MN 7) 3/4 NO.  
 Seeland, *Kühndorf* (Oest 164) 4/4 S.  
 \*Seelbach, *Fl.*, *Lahr* (Ba 205) 1 SW.  
 1 Runkel 1 NO, *Ammunau* 1/2 NW, (Na 32 u. 34).

1 Ober- u. Nieder-, *Wiesbaden* (Na 1) 1/2 N.  
 1 Siegen (KM 64) 2/4 NW.

Seelitz, *Stadt*, *Fischach* 3/4 SO, *Bischofs-  
 werda* 1 SW, (SO 15 u. 17).

Seelow, *Stadt*, *T Gnow* 1/2 S, *Podeliz* 2/2 NW, (PO 6 u. 60).  
 1 Stargard i. Pomm. (BST 14) 2/4 W.

Seelowitz, *Stadt*, *T Branowitz* 1 N, *Raigern* 3/4 SO, *Brünn* 2/4 S, (KFN 51, 53 u. 56).

Seelscheid, *Siegburg* (KM 45) 1/4 NO.  
 Seemühl, *Stralsund* (BST 50) 1/2 S.

Seen, *Wietulher* (SN 2, 23) 1/4 SO.  
 Seengard, *Stadl.*, *Dnc* (AT 9) 3 SW, *Rupperts-  
 berg* (SN 2, 29) 2/4 SO, *Fronbrück* (SC 1, 24) 6/2 N, *Araun* (SC 1, 13, SN 2, 20) 3 SO.

Seepothn, *Mühlhausen* in *Preussen* (PO 42) 1/4 O.  
*Siehe dagegen Seepothn PH\* der PO 49.*

Seesbach, *Morzungen* (Sa 35) 1/4 NW.  
 Seese, *Lübbau* (BG 7) 1/2 SW.  
 Seesfeld, *Stadl.*, *Dnc* (AT 9) 3 SW.  
 Seest, *Veipn* (Ha 59) 1/4 NO.  
 Seetz, *Karstadt* (Eil 12) ca 3/4 SW.  
 Seewalchen, *Vöcklabruck* 1/4 SW, *Timmel-  
 kam* 1 S, (KE 37 u. 38).

Seewalde, *Lindau* (PO 53) 1/4 NW.  
 Seewen, *Liestal* (SC 15) 1/4 SW, *Luzern* (SC 1, 25) 6 O.

Seffigen, *Utigen* (SC 1, 46) 1 SW.  
 Segalen, *Valdshut* (Ha 68) 3/4 SW.  
 Segghadenau, *Mitrow* (BST 56) 1 S.

Segeberg, *Stadt*, *T Neumünster* (AK 10) 3/4 SO, *Lübbeck* (LB 1 u. 8) 3/4 NW, *Oldesloe* (LB 10) 2/4 N, *Reinfeld* (LB 9) 2/4 NW.

Segellitz (Seogellitz), *Neustadt a. D.* (BH 7) 3/4 SO.

Segendorf, *Newwid* (Rh 51) 3/4 N.  
 Segesvar, *siehe Schäsberg*.

Segeburg i. Steiern., *Leibnitz* (Oest 53) 3/4 SW.

Segehana, *Wittenberg* (Ba 9) 1 SW.

Sehde, *Elze* (Ha 75) 3/4 SW.  
 1 Ringelheim (Ba 11) 1/4 W.

Sehlem, *Proden* (Ha 78) 2/4 NO.  
 Sehlsgrund, *Driesen* (PO 18) 1/4 W.

Sehma, *Annaberg* (SW 70) 3/4 S.  
 Sehnurth, *Königsdorf* (Rh 11) 1/2 SO.  
 Seihersbach, *Kreuznach* 2/4 NW, *Bingen* 1/4 W, (Sa 29 u. 11) 1/2 N.

Seifersdorf *PH* (KFN 39), *Pruchna* 1/2 W, *Petrowitz* 1 O, (KFN 29 u. 31).  
 1 Gramat-*Nensiedel* (Oest 59) 1/4 SO.  
 1 Spiefeld (Oest 55) 5/4 SW.

Selboldsdorf, *Landshut* (By 10) 1/4 SO.  
 Selchau, *Brochelsdorf* (BF 21) 1 W.

Selda bei *Zahna, siehe Seyda*.

Seldau, *Bautzen* (SO 20) 3/4 N.  
 Selditz, *Osiedl* (Ba 24) 3/4 SW.

Seldner, *Stadt*, *T Niclansdorf* 1/4 S, *Görlitz* 2 S, (NM 59 u. 41).

Seldenschwanz, *Lichenau* (SNV 19) 1 NO.  
 Seldmannsdorf, *Coburg* (Th 54) 1/4 SW.  
 Seltersbach, *Hainichen* (OS 57) 2/4 W.

\*Sellersdorf bei *Gabel* i. Böhmen, *Reichen-  
 berg* (SNV 22) 1/4 SW.  
 1 Sorau (NM 22) 3/4 SW.  
 1 i. Schlesien, *Ohlau* (OS 4) 3/4 W.  
 1 i. Schles., *Schwanditz* 1/4 SW, *Freiburg* 1 SO, (BF 16 u. 14).

1 Mittel-, *Lauban* 1 NO, *Bunzlau* 2/2 SW, (NM 43 u. 29).

1 bei *Schönan* i. Schlesien, *Jannowitz* (NM 51) 3/4 N.

1 bei *Wohlan*, *Obernigk* (OS 34) 1/4 W.  
 1 bei *Lughnensdorf, Freiberg* i. Sachs. (SO 51) 1/4 SW.

1 i. Sismig (LB 26) 3/4 SW.  
 1 bei *Wismar, Thandorf* (SO 46) 1 SO.  
 1 Radeberg (SO 14) 3/4 NO.  
 1 Roswein (LD 29) 3/4 N.  
 1 Zittau (SO 33) 1/4 N.  
 1 bei *Stolberg*, *Wüstenbrand* (SW 25) ca 3/4 SO.

*Siehe auch die Orte, Seifersdorf.*

Seifertitz (Seifertitz), *Glauchau* (SW 22) 1/4 W.

Seifertshain, *Naunhof* (LD 21) 3/4 W.

**Seifen** bei Saida, *Fl.*, & *Freiberg* l. Sachs. (80 51 4 S., Wolkensien (SW 67) 3 O.  
**Seiffersdorf**, *Laug.*, Reichenbach i. Schles. (BF 13) 1<sup>1</sup>/<sub>2</sub> N.  
**Seibitz**, Reichenbach i. Schlesien (BF 13) 1<sup>1</sup>/<sub>2</sub> W.  
 — Haynan (NM 31) 2 S.  
 — Liegnitz 1<sup>1</sup>/<sub>2</sub> O., Spittelndorf 1<sup>1</sup>/<sub>2</sub> SW. (NM 34 u. 34).  
 — bei Niesky, Görlitz 2<sup>1</sup>/<sub>2</sub> NW, Löbau 2 NO. (OS 20 n. 23).  
 — Grottkau (NB 4 u. 5) 1 N.  
**Selbhan**, Alt-Kemnitz (NM 47) 1<sup>1</sup>/<sub>2</sub> S.  
**Selbhanerfeld**, Hrochitz 1<sup>1</sup>/<sub>2</sub> SW. Ober-Oderwitz 1<sup>1</sup>/<sub>2</sub> W., Gr. Schönau i. NW. Löbau 2<sup>1</sup>/<sub>2</sub> SW. (SD 30, 31, 41 u. 23).  
**Sellitz**, Meissen (LH 23) 1<sup>1</sup>/<sub>2</sub> NW.  
**Selmsdorf**, Marktbreit (BS 161) 1<sup>1</sup>/<sub>2</sub> NO.  
**Selstedt**, Börsen (Ba 14) 2<sup>1</sup>/<sub>2</sub> NO.  
**Selsenberg**, *Fl.*, & *Littai* 6<sup>1</sup>/<sub>2</sub> SW, Laibach 5<sup>1</sup>/<sub>2</sub> SO. (OeSt 72 n. 76).  
**Selsenberg**, Blindenmarkt 1<sup>1</sup>/<sub>2</sub> NW, Amstetten 5<sup>1</sup>/<sub>2</sub> NO. (KE 19 u. 20).  
**Sesen**, Blauenburg (Wü 169) 1<sup>1</sup>/<sub>2</sub> NW.  
**Seltenberg**, Frankenstein (BF 11) 5 SO.  
**Sellendorf** i. Mähren, Zaucht-Neutitschein (KFN 23) 1<sup>1</sup>/<sub>2</sub> N.  
 — i. Schles., Frankenstein (BF 11) 1 SO.  
 — Dittersbach 1<sup>1</sup>/<sub>2</sub> NO., Waldenburg 1<sup>1</sup>/<sub>2</sub> NO. (SM 56 u. 57), Freiberg (RF 8) 1 S., bei Schönau i. Schlesien, Jannowitz NM 51 1<sup>1</sup>/<sub>2</sub> W.  
 — Zittau 1<sup>1</sup>/<sub>2</sub> NO., Görlitz 3 SW. (OS 33 u. 27).  
**Sellenstetten**, *Fl.*, & *St. Peter* (KE 22) 1<sup>1</sup>/<sub>2</sub> SO.  
**Seltrahnt**, Trabit (By 76) 1<sup>1</sup>/<sub>2</sub> SW.  
**Sellenhahn**, Wiesbaden (Na 1) 1 NW.  
**Seltzweiler**, St. Wendel (Sa 43) 1<sup>1</sup>/<sub>2</sub> NO.  
**Sejo**, Prestantek (OeSt 81) 1<sup>1</sup>/<sub>2</sub>.  
**Sekeritz**, Elbe-Teinitz (OeSt 21) 2<sup>1</sup>/<sub>2</sub> NW.  
**Selesau**, Ober-, *Fl.*, Nürschan (BW 6) 1 NW.  
 — Unter-, Nürschan (BW 6) 1<sup>1</sup>/<sub>2</sub> NW.  
**Selbach**, Wüsen (KM 50) 1<sup>1</sup>/<sub>2</sub> SO.  
**Selbelang**, Paulinonane (RH 5) 5<sup>1</sup>/<sub>2</sub> SW.  
**Selben**, Zschortau (BA 39) 1<sup>1</sup>/<sub>2</sub> N.  
**Selbitz** i. Bayern, Münchenberg 2 NW, Hof 1<sup>1</sup>/<sub>2</sub> W. (BY 52 u. 75).  
 — Bergwitz (Hl 10) 1<sup>1</sup>/<sub>2</sub> NW.  
**Selbzig**, Böhmen, Sa. 1<sup>1</sup>/<sub>2</sub> NO.  
**Selchow**, Woldenberg (OS 55) 3 NO., Kreuz (OS 54) 2 NO., Filehne (PO 20) 1<sup>1</sup>/<sub>2</sub> NW. — Königs-Wusterhausen (BG 3) 2<sup>1</sup>/<sub>2</sub> SO.  
**Selchowhammer**, Kreuz 2 NO., Woldenberg 3 O. (OS 54 u. 55).  
**Selcum**, Neuss (BM 16) 1<sup>1</sup>/<sub>2</sub> S.  
**Selzenfeld**, Königsberg l. Pr. (PO 50) 1<sup>1</sup>/<sub>2</sub> SO.  
**Selzenstätt**, *Stadt*, & *Babenhansen* (HL 2) 1<sup>1</sup>/<sub>2</sub> N. (FH 1) 1<sup>1</sup>/<sub>2</sub> SO.  
**Selze** *der Regen Station Selgenstadt* Bus 89.  
**Selzthal**, Wernshausen (Th 47) 1<sup>1</sup>/<sub>2</sub> O.  
**Sek**, Klosterkrug (Sw 3) 1<sup>1</sup>/<sub>2</sub> O.  
**Selka**, Schmölln (SW 85) 1<sup>1</sup>/<sub>2</sub> SW.  
**Sella**, Monfalcone (OeSt 172) 1<sup>1</sup>/<sub>2</sub> O.  
**Selbach**, Türkismühle (Ba 42) 1 SW.  
**Sellendorf**, Brand (SG 2) 2 SW.  
**Selberbach**, Saarbrücken (Sa 5) 5<sup>1</sup>/<sub>2</sub> NW.  
**Selberck**, *× (am Herdick)*, Mülheim a. d. Ruhr (BM 86) 1<sup>1</sup>/<sub>2</sub> N.  
**Sellerhansen**, *bed. Industrie*, Leipzig (LD 1) 1<sup>1</sup>/<sub>2</sub> O.  
**Sellnow**, Arnswalde 2<sup>1</sup>/<sub>2</sub> SO., Augustwalde 1 N. (OS 57 u. 56).  
**Selstedt**, Geestemünde (Ha 40) 2 S.  
**Selm**, Dortmund (RM 50) KM 18) 2<sup>1</sup>/<sub>2</sub> N.  
**Selmitz**, Elbe-Teinitz (OeSt 21) 1 NO.  
**Selmsdorf**, Ronneburg (Hl 16) 1<sup>1</sup>/<sub>2</sub> NW.  
**Selwinger**, & *Stahlh.* (Ha 38) 4<sup>1</sup>/<sub>2</sub> SO.  
**Selten**, Gr.- u. Kl.- Soran 2<sup>1</sup>/<sub>2</sub> SW, Hansdorf 2 SW, Halban 2 NW. (NM 22, 23 u. 24).  
**Selters** bei Hirschbach, Coblenz (Rh 52) 4 NO. — bei Weilburg 1<sup>1</sup>/<sub>2</sub> NO., Lohrberg 1<sup>1</sup>/<sub>2</sub> O. (Na 36 u. 37).  
 — *Mieder- & Oberhalb Saarbrücken*, & *Limburg* l. Nassau (Na 30) 1<sup>1</sup>/<sub>2</sub> SO.  
 — *Mieder- & Ober-* Limburg (Na 30) 1<sup>1</sup>/<sub>2</sub> SO.  
**Seltschan** (Selcan), *Stadt*, & *Prag* (RW 1) 1<sup>1</sup>/<sub>2</sub> S.  
**Selyeb**, Szikszó (Th 23) 1<sup>1</sup>/<sub>2</sub> N.  
**Selyp**, Hatvan (LN 10) 1<sup>1</sup>/<sub>2</sub> N.  
**Selzen**, Mainz 1<sup>1</sup>/<sub>2</sub> S., Nierstein 1<sup>1</sup>/<sub>2</sub> SW, Oppenheim 1 W. (HL 11, 7 u. 6).  
**Selzbach**, & *Kaiserslautern* (Pf 6) 1<sup>1</sup>/<sub>2</sub> NO.  
**Selmbert**, Neuzell (NM 15) 1<sup>1</sup>/<sub>2</sub> S.  
**Semd**, Diebing (HL 26) 1<sup>1</sup>/<sub>2</sub> W.  
**Semkowitz**, Obristv. Klomiu (TKP 3) 1<sup>1</sup>/<sub>2</sub> NW.  
**Sengallen**, Instenberg (PO 58) 3 S.

**Semlin**, Proloue (OeSt 19) 1<sup>1</sup>/<sub>2</sub> SW.  
**Semtsch**, & *Laibach* (OeSt 76) 15<sup>1</sup>/<sub>2</sub> SO.  
**Semlin**, *Stadt*, & *T. Razias* (OeSt 127) ca SW.  
**Semmelte**, *Préhalte*, Halbo (BG 4) 1<sup>1</sup>/<sub>2</sub> S.  
**Semmelte**, *Poststadt* (SNV 6) 1<sup>1</sup>/<sub>2</sub> SW.  
**Semmlach**, *Fl.*, *Postsch.* (OeSt 44) 1<sup>1</sup>/<sub>2</sub> SW.  
**Semtes**, Proloue (OeSt 19) 1<sup>1</sup>/<sub>2</sub> SW.  
**Sendenhorst**, *Fl.*, & *Dreinstorf* 1<sup>1</sup>/<sub>2</sub> NO., Rinkerode 1<sup>1</sup>/<sub>2</sub> SO (WF 17 n. 18), Ahlen (KM 22) 1<sup>1</sup>/<sub>2</sub> NW.  
**Sending**, Unter-, München (Hy 0) 1<sup>1</sup>/<sub>2</sub> SW. — *Mittel-*, München (By 1) 1<sup>1</sup>/<sub>2</sub> SW. — *Ober-*, München (By 1) 1<sup>1</sup>/<sub>2</sub> SW.  
**Sendinger**, *St. Michael* 1<sup>1</sup>/<sub>2</sub> SW, Königgrätz 1<sup>1</sup>/<sub>2</sub> SW. (SNV 3 u. 3).  
**Sense**, *Blasen* (BW 8) 1<sup>1</sup>/<sub>2</sub> N.  
**Senslar**, Pilsno (OeSt 3) 1<sup>1</sup>/<sub>2</sub> O.  
**Sentenberg** i. Böhmen, *Stadt*, & *Wildenschwert* (OeSt 12) 2 NO. — *Stadt*, & *Lübbenan* (Bg 7) 5<sup>1</sup>/<sub>2</sub> S.  
*Siehe auch Steffenberg-Station* CO 4.  
**Sentfährcke**, Chorin (BS 5) 1<sup>1</sup>/<sub>2</sub> N.  
**Sentfährcke**, Blindenmarkt (KE 19) 1 SW.  
**Sentkorf**, Mocham (By 19) 1 NO.  
**Sentik**, Proloue (OeSt 19) 1 SW.  
**Sentis**, Littau (OeSt 45) 1<sup>1</sup>/<sub>2</sub> S.  
**Senkauer**, Bann (OeSt 145) 1<sup>1</sup>/<sub>2</sub> S.  
**Senne** u. II, Brackwede (KM 27) 1<sup>1</sup>/<sub>2</sub> S.  
**Senlechn**, Lemberg (LCl 1) 2<sup>1</sup>/<sub>2</sub> NO.  
**Senk**, Ahrensburg (LH 12) 1<sup>1</sup>/<sub>2</sub> SO.  
**Senkenburg**, *Fl.*, & *Nienburg* (Ha 26) 2<sup>1</sup>/<sub>2</sub> NW.  
**Senkenburg**, *Unterfl.* (Ha 8) 2<sup>1</sup>/<sub>2</sub> W.  
**Senedow**, Belgard (BS 21) 1<sup>1</sup>/<sub>2</sub> W.  
**Siedliska**, Lemberg (LCl 1) 2 NO. — *Hallez* (LCl 11) 1<sup>1</sup>/<sub>2</sub> N.  
**Siefersheim**, Algy (HL 44) 1<sup>1</sup>/<sub>2</sub> NW.  
**Siegelbach**, Kaiserslautern (NM 30) 1<sup>1</sup>/<sub>2</sub> NW.  
**Siegelbach**, *Fl.*, Rappenu (Ba 132) 1<sup>1</sup>/<sub>2</sub> N.  
**Siegersdorf**, *Bräunersheim*, *Ziegenlein*, *Stumshorff* (ML 9) 1<sup>1</sup>/<sub>2</sub> S.  
*Siegen Station Siegersdorf* Bys 167.  
**Siegen**, *Fl.*, & *Landsh.* 5 NW, Regensburg 5 SO, Ingolstadt 4<sup>1</sup>/<sub>2</sub> SO. (By 0 10, 22 u. Bys 243).  
**Siegendorf**, Haynan (NM 31) 1<sup>1</sup>/<sub>2</sub> SO. — *Wiener-Neustadt* 4 O., Oedenburg 2<sup>1</sup>/<sub>2</sub> NW, Mattersdorf 2<sup>1</sup>/<sub>2</sub> NO. (OeSt 22, 97 u. 93).  
**Siegenfeld**, Baden (OeSt 15) 1<sup>1</sup>/<sub>2</sub> NW.  
**Siegenfeld**, Ergoldsbach (By 12) 1<sup>1</sup>/<sub>2</sub> S. — *Polzdorf* (OeSt 20) 1.  
*Siehe* *Polzdorf Station Siegenfeld* NM 98.  
**Siegershausen**, Bürgeln (SNO 2) 5 1<sup>1</sup>/<sub>2</sub> N.  
**Siegersleben**, Ochtersleben 2 N., Magdeburg 3<sup>1</sup>/<sub>2</sub> W. (MH 6 u. 1).  
**Siegesmühle**, Wildgey (SNO 2, 28) 1<sup>1</sup>/<sub>2</sub> S.  
**Siegfeld**, Velin (OeSt 22a) 1<sup>1</sup>/<sub>2</sub> S.  
**Siegharting**, & *Tankfieren* (KE 51) 1 O.  
**Siegharts**, *Gross*, *Fl.*, & *Stockeran* (KFN 16) 1<sup>1</sup>/<sub>2</sub> N.  
**Sieghartskirchen**, *Fl.*, & *Parkersdorf* 2 NW, Nienburg 1<sup>1</sup>/<sub>2</sub> NO., Kiege 5 n. 8).  
**Sieghütte**, *Stabhammer*, (KM 64) 1<sup>1</sup>/<sub>2</sub> N.  
**Siegler**, Troisdorf (KM 44) 1<sup>1</sup>/<sub>2</sub> SW.  
**Siele**, Bünde (Ha 53) 1<sup>1</sup>/<sub>2</sub> SW.  
**Sielec**, Jeppol (LCl 12) 1<sup>1</sup>/<sub>2</sub> NW.  
**Sielens**, Hümme (HN 15) 1<sup>1</sup>/<sub>2</sub> NO.  
**Sielsdorf**, Kalschauen (Rh 38) 1<sup>1</sup>/<sub>2</sub> NW.  
**Siemerode**, Heiligenstadt (ML 33) 1<sup>1</sup>/<sub>2</sub> NW.  
**Siemersdorf**, Wöringen (BG 62) 1<sup>1</sup>/<sub>2</sub> NW.  
**Siomkowski**, Turapol (PO 29) 1<sup>1</sup>/<sub>2</sub> NW.  
**Sien**, *Fl.*, & *Fischbach* (Sa 37) 1<sup>1</sup>/<sub>2</sub> SO.  
**Sieniawa**, *Stadt*, & *Przeworsk* 2<sup>1</sup>/<sub>2</sub> NO., Jaroslau 3 NW. (GCL 18 n. 19).  
**Sienlinoewer**, Hallez (LCl 11) 1<sup>1</sup>/<sub>2</sub> O.  
**Sienow**, Bialowia (PO 24) 5 SO.  
 — *Kotomierz* (PO 28) 1<sup>1</sup>/<sub>2</sub> SO.  
**Sierakowitz**, Gleiwitz (OS 17) 1<sup>1</sup>/<sub>2</sub> W.  
**Sieradz**, (Sieradz), *Fl.*, & *Stockeran* (KFN 46) 1<sup>1</sup>/<sub>2</sub> NW.  
**Siernik**, Nabel (PO 26) 2<sup>1</sup>/<sub>2</sub> SW.  
**Sierning**, *Fl.*, & *Essene*, *Steyer* (KR 3) 1<sup>1</sup>/<sub>2</sub> W., Enns 4 SW, Linz 4<sup>1</sup>/<sub>2</sub> SO, Wels 4 SO. (KE 25, 64 u. 31).  
**Sierninghausen**, *Steyer* (KR 3) 1 W.  
**Siersteln**, Eibelen (ML 22) 1 N.  
**Sierose**, Vuchelie (Ba 27) 1<sup>1</sup>/<sub>2</sub> W.  
**Sierza**, Trzebinia (KFN 38) 1 NW.  
**Siesdorf**, Kronweiler (Sa 39) 1<sup>1</sup>/<sub>2</sub> NW.  
**Sieszach**, Schkenditz (ML 13) 1<sup>1</sup>/<sub>2</sub> NW, Landsberg (BA 16) 1<sup>1</sup>/<sub>2</sub> SO.  
**Sievra**, Geestemünde (Ha 40) 2 N.  
**Sievringh**, Zülphig (Rh 21) 1<sup>1</sup>/<sub>2</sub> NO.  
**Sievernitz**, Wien (KE 1) 1<sup>1</sup>/<sub>2</sub> NW.  
**Sieversdorf**, Briosen (NM 3) 1<sup>1</sup>/<sub>2</sub> NO.  
 — *Neustadt* u. P. (By 7) 2<sup>1</sup>/<sub>2</sub> SW. — *Münchberg* (PO 4) 1<sup>1</sup>/<sub>2</sub> NW.  
**Sievershausen**, Salzrieden (Ha 80) 2<sup>1</sup>/<sub>2</sub> W. — *Hämelerwald* (Ha 65) 1<sup>1</sup>/<sub>2</sub> NO.  
**Sieverslake**, Erker (NM 5) 1<sup>1</sup>/<sub>2</sub> SO.

**\*Sizmaritzen** (Wü 155), *Stadt*, & *T. Stockach* (Ba 192) 4 NO., Reutlingen (Wü 132) 6 SO., Aulendorf (Wü 46) 4 NW.  
**Sizmarzenwagen**, Sulz (Wü 114) 1<sup>1</sup>/<sub>2</sub> S.  
**Sizmann**, Zapresic (OeSt 146) 1<sup>1</sup>/<sub>2</sub> W.  
**Sizniówka**, Lemberg (LCl 1) 1<sup>1</sup>/<sub>2</sub> W.  
**Sizhbrücke**, Zug (SNO 2, 52) 1<sup>1</sup>/<sub>2</sub> NO.  
**Sizkos**, *Fl.*, & *Villany* (MF 3) 2<sup>1</sup>/<sub>2</sub> W.  
**Silber**, Arnswalde (OS 57) 2<sup>1</sup>/<sub>2</sub> NO.  
**Silberbach** in Ostpr., *Schlobitten* (PO 41) 2<sup>1</sup>/<sub>2</sub> SO. — *L. Böhlen*, Auerbach im Voigt. (SW 73) 2<sup>1</sup>/<sub>2</sub> SO.  
**Silberberg** in Böhmen, *Stadt*, & *Horazdowice* (KFJ 32) 1<sup>1</sup>/<sub>2</sub> W.  
 — in Schlesien, *Stadt*, & *Frankenstein* (BF 11) 1<sup>1</sup>/<sub>2</sub> W. — *Arnswalde* (OS 73) 3<sup>1</sup>/<sub>2</sub> NO. — *bei Storkow*, Fürstenwalde (NM 5) 1<sup>1</sup>/<sub>2</sub> S.  
**Silberborn**, Holzindon (Ba 11) 1<sup>1</sup>/<sub>2</sub> SW.  
**Silberbrunnbad**, *Bad*, Riegel (Ba 36) 1<sup>1</sup>/<sub>2</sub> W.  
**Silberhammer**, *Zweu* u. *Stahlaner* *Fabrik*, Danzig (PO 74) 1<sup>1</sup>/<sub>2</sub> NW.  
**Silberhütte**, *Haltens*, Ballenstedt (MH 40) 2 SW.  
**Silberpork**, Ratibor (Wi 5) 1<sup>1</sup>/<sub>2</sub> NW.  
**Silbersand**, Andernach (Rh 50) 2<sup>1</sup>/<sub>2</sub> SW.  
**Silbersdorf**, Freilwalde l. Pom. (BS 16) 1<sup>1</sup>/<sub>2</sub> S.  
**Sinnenwitz**, Halle (Ba 15) 1 NW. — *Seemannfeld*, (Wü 67), Adelsheim (Ba 109) 1<sup>1</sup>/<sub>2</sub> W.  
**Sinnlich**, Velpe (Ha 59) 1<sup>1</sup>/<sub>2</sub> N.  
**Sionaut**, *Fl.*, *Berann* (BW 16) 4<sup>1</sup>/<sub>2</sub> NW, Kladno (Ru 10) 4<sup>1</sup>/<sub>2</sub> SW, Pilsen (BW 8) 6<sup>1</sup>/<sub>2</sub> NO.  
**Sionsek** (Sonosetech), *Fl.*, & *Adelsberg* (OeSt 80) 2<sup>1</sup>/<sub>2</sub> SW.  
**Sionvo**, Reichenburg (OeSt 143) 1<sup>1</sup>/<sub>2</sub> S.  
**Sionburg**, *St. Michael*, & *Karolinen* 4<sup>1</sup>/<sub>2</sub> S., Rastenburg 3 SW. (OS 17 u. 20).  
**Sionsein**, Karbitz (AT 4) 1<sup>1</sup>/<sub>2</sub> SW.  
**Sionst**, Coswig in Preussen, (Ba 27) 1<sup>1</sup>/<sub>2</sub> NO.  
**Sionsweller**, Oberstein (Sa 38) 1<sup>1</sup>/<sub>2</sub> SW.  
**Sionzik**, Königs-Wusterhausen (BG 3) 1<sup>1</sup>/<sub>2</sub> SO.  
**Sionzke**, Paulinonane (RH 5) 1 SW.  
**Sion**, Aarau (SC 1, 13) 2 SO., Wildgey 1<sup>1</sup>/<sub>2</sub> S., Rupperswail 1<sup>1</sup>/<sub>2</sub> SO. (SNO 2, 28 u. 29).  
**Sionphenon**, Donauceshingen (Ba 185) 2<sup>1</sup>/<sub>2</sub> SW.  
**Sionprade**, & *Dorlmund* (BM 50) 4 N.  
**Sionrbitz** bei Regis, Borna (SW 93) ca 1<sup>1</sup>/<sub>2</sub> SW. — *bei Delitzsch*, Brehna (Ba 15) 1<sup>1</sup>/<sub>2</sub> SW.  
**Sionrbitz Schächte**; *× (AT 20)*, *Maria-schein* (AT 5) 0 2 S.  
**Sionra**, Görlitz 1 N., Penzig 1<sup>1</sup>/<sub>2</sub> SW. (NM 11) 40.  
**Sionrod**, *Bursztyn* (LCl 10) 2 S.  
**Sionroßwies**, *Fl.*, & *Dinyis* 1<sup>1</sup>/<sub>2</sub> SW, *Stuhlweissenburg* 2 SO. (OeSt 129 u. 128).  
**Sionrh**, *Stadt*, & *T. Czernowitz* (LCl 22) 5 SO.  
**Sionrighausen**, *Sassendorf* (Wf. 19) 1<sup>1</sup>/<sub>2</sub> O.  
**Sionring**, Szantód (OeSt 124) 1.  
**Sionro** I. Anhalt, Coswig l. Preuss. (Ba 27) 1<sup>1</sup>/<sub>2</sub> SW.  
**Sionruppen**, Gumbinnen (PO 60) 1<sup>1</sup>/<sub>2</sub> SO.  
**Sionrvalde**, Ala (OeSt 215) 1<sup>1</sup>/<sub>2</sub> SO.  
**Sionvertgen**, Stallpönen (PO 62) 4 SO.  
**Sionwert**, Chorin (BS 5) 1<sup>1</sup>/<sub>2</sub> N.  
**Sionwisch**, *Stadt*, & *Staffeutein* (Bys 6) 2 NW, Coburg (Th 54) 1<sup>1</sup>/<sub>2</sub> SW.  
**Sionwicksen**, Grünheide (Tl 3) 1 SO.  
**Sionwiz**, *Fl.*, *Parulbitz* (SNV 1) 3<sup>1</sup>/<sub>2</sub> SW.  
**Sionza**, Hagenow (BH 16) 1 SW.  
**Sionzhofen**, Liechtenfels (Th 57) 1<sup>1</sup>/<sub>2</sub> SW.  
**Sionzendorf**, Schlobitten (PO 41) 4<sup>1</sup>/<sub>2</sub> SO.  
**Sionlingen**, Göttingen (Ha 84) 1<sup>1</sup>/<sub>2</sub> O.  
**Sionsek**, Rakok (OeSt 29) 1<sup>1</sup>/<sub>2</sub>. — *Littai* (OeSt 72) 1<sup>1</sup>/<sub>2</sub>.  
**Sionwitz**, *Prisowitz* (Ll 14) 1<sup>1</sup>/<sub>2</sub> SW.  
**Sionze** l. Steiermark, Heichenburg (OeSt 143) 1<sup>1</sup>/<sub>2</sub> W.  
 — in Krain, *St. Peter* (OeSt 82) 1<sup>1</sup>/<sub>2</sub>.  
**Sionvelin**, Nienkürz 1<sup>1</sup>/<sub>2</sub> NO., Geldern 1 SO (Rh 69 u. 70).  
*Siehe* *Ohgen Station Seelen der Vereinigten Schweizerbahnen* 3, 26.  
**Sionwitin**, & *Budweis* (KFJ 23) 2<sup>1</sup>/<sub>2</sub> NO.  
**Sionxan**, Emmendingen 1<sup>1</sup>/<sub>2</sub> O., Denzlingen H<sup>1</sup> 1<sup>1</sup>/<sub>2</sub> N. (Ba 37 u. 38).  
**Sionsten**, Innsbruck (OeSt 187) ca. 20 SO.  
**Sionza** (Seida), *Stadt*, & *Zahna* (Ba 8) 1<sup>1</sup>/<sub>2</sub> SO.  
**Sionziltz**, Landsberg a/W (PO 13) 1<sup>1</sup>/<sub>2</sub> SO.  
**Sionyrdorf**, Hirschberg 2 SW, Schildau 2<sup>1</sup>/<sub>2</sub> SW (NM 49 u. 50).

**Sezemitz, Stadt, Pardubitz** (Oest 18) 1 O.  
**Szoukol, Prosecco** (Oest 85) 1/2.  
**Szilbergen** i. d. Schweiz, Neunkirch 3/4 NO.  
**Beringen** 1/4 NW, Schaffhausen 1 NW.  
 (Ha 74, 75 u. 77).  
**Sibirin, Bechowie** (Oest 26) 1/2 SO.  
**Sibsan, Warlubia** (PO 31) 3/4 SO.  
**Sichelbach, Kirchstetten** (KE 9) 1/4.  
**Sichelsstein, Münden** (Ha 86) 1 S.  
**Sichelsdorf, Landkron** (Oest 50) 1/4 NW.  
**Siechow, Hra** (LCJ 2), Lemberg (LCJ 1)  
 1/2 SO.  
**Sichowska wólka, Lemberg** (LCJ 1) 1 SO.  
**Sichow, Turnau** (SNV 17) 3/4 SW.  
**Sickenhausen, Neufahrn bei Freising** (ByO 5)  
 1 NW.  
**Sickenhofen, Babenhäuser** (HL 28) 1/4 SW.  
**Siecke, Braunschweig** (Ba 25) 1/4 SO.  
**Sieidenhausen, Unterlöss** (Ha 8) 2 1/4 W.  
**Siedlinghausen, Unna** (BM 54) 3/4 SO.  
**Siedlitz** (Wf 9) 1 1/2 S.  
**Siedowen, Brakel** 1/4 SW, Willbedasson  
 1 1/2 W (Wf 40 u. 4).  
**Siebachzell, Wels** (KE 31) 1 1/2 SO.  
**Siebenhäuser, Reinfeld** 1 1/4 S, Oldesloe  
 1 1/2 SO (LB 9 u. 10).  
**Siebenhentzen, Fürstenberg** 1 1/2 SO, Well-  
 mitz 1 NO (NM 14 u. 16).  
**Siebenbrunn, Ober- u. Unter-, Gänser-  
 dorf** (KFN 5) 1 r resp. 1/4 SW, 1/4 SO.  
**Siebnort, Dürnkrotz** (KFN 7) 1/4 S, N.  
**Siebenöcher, Bächen** (LB 1, 8) 1/2 N.  
 i. Schlesien, Greiffenberg (NM 45) 2 1/4  
 NO.  
**Siebenhirten, Lössing** 1/2 SO, Wien 1 1/2  
 SW (Oest 5 u. 7 u. 1).  
**Siebenhüfen, Breslau** (SM 39) 1/2 NW.  
**Siebenhüfen, Görzitz** (BG 15) 3/4 SW.  
**Siebenhüfen, Stadt, Nossen** (LD 30) 1/2 S,  
 Freiberg (SO 51) 2 N, Hainichen (SO 57)  
 1/2 NO.  
**Siebestern, Willbedasson** 1/2 NO, Dri-  
 burg 3/4 SO (Wf 4 u. 39).  
**Siebersdorf, Greifenberg in der Uckermark**  
 (HS 15) 3/4 S.  
**Siebschau, Schmolz** (BF 2) 3/4 SO.  
**Sieblehen, Gotha** (Th 6) 3/4 O.  
**Sieboldshäuser, Oberrössa** (Ha 94) 1/2 W,  
 Göttingen (Ha 84) 1 1/2 SW.  
**Sieboldshütten, Linsidan** (SN 29, BF 1) 2 SO.  
**Siebratschau, Merckebauern** (W 51) 5 S.  
**Siebertstrasse bei Zwickau, Wiesenburg** (SW  
 50) 1/2 NW.  
**Siebertwerk, Hiltenern, Ems** (Na 22) 1/4 NW.  
**Siesen, Belgard** (HS 21) 3/4 NO.  
 \*Sii(ien), (KO 9), Fl., \* Teschen (KO 4)  
 8 S.  
**Sihlan, Fl., O** Innsbruck 23 SO, Fran-  
 censefte 10 O, (Oest 187 u. 197).  
**Sihlfeld, Wangerin** (ES 17) 1/2 NW.  
**Sihlhum, Ringelheim** (Ba 11) 1 1/2 NW.  
**Sihlstedt, Halberstadt** (MH 9) 1 1/4 SW.  
**Sihz, O** Innsbruck (Oest 187) 5 1/2 SW.  
**Sinakowre, Zabolotw** (LCJ 17) 1 W.  
**Sinand, Kurlitz** (Ts 36) 1 1/2 NO.  
**Sinbach bei Landau, Stadt, O** Lands-  
 hut 6 1/2 O, Straubing 5 1/4 S, Vilshofen 5  
 SW, Passau 7 W. (ByO 10, 4 u. 55 u. 58).  
 \* Sin, (ByO 25), Fl., \* Passau 6 1/2  
 SW, Salzburg 2 1/2 SW, \* Braunau 3/4 NW,  
 (KE 54, 45 u. 58) 2 SO.  
**Simmelsdorf, Ottensoos** 1 1/4 N, Lauf 1 1/2  
 NO. (ByO 41 u. 42).  
**Simmeneu, O** Constanz (RO 22) 1 1/2 NO.  
**Simmerath, O** Aachen (Rh 4) 3 SO.  
**Simmerberg, Ober-Stanen** (ByS 7) 1 NW.  
**Simmern, Stadt, O** Boppard 4 1/2 S, Ober-  
 wiesenthal 2 1/2 SW, Lutzerath 3 1/4 SW, Sch-  
 56 u. 57, Monzingen (Ba 35) 2 1/4 N, Rhod-  
 enhausen (Sa 34) 3 1/4 SW.  
**Simmernfeld, Horb** (W 142) 3 1/2 NW.  
**Simmernwald, T** Emmendingen 1 1/4 O, Donz-  
 lingen 2 O. (Ba 37 u. 38).  
**Simonswalde, Oldersum** 1 NO, Emden 1 1/2  
 O. (Wf 37 u. 38).  
**Simonfornay, Fl., O** Lepseny (Oest 8) 26  
 SO.  
**Simsdorf, Gogolin** (OS 11) 3 1/2 SW.  
**Sinshron, Lonsee** (W 32) 1/2 SW.  
**Sindlingen, Stadt, O** Stuttgart 1 1/2  
 SW, Ditzingen 2 SW (W 16 u. 197).  
**Sindlingen, Kelsterbach** (HL 33) 1/4 O,  
 Hattersheim (T 4) 3/4 NO.  
**Sindorf, Königsdorf** (Rh 11) 1/4 SW.  
**Sindringen, Fl., O** Oehringen (W 74) 1 1/4 N.  
**Singen, Wilferdingen** (Ba 145) 1/4 NW.  
*Siehe dagegen Station Singen* Ba 2.  
**Singhofen, O** Nassau (Na 23) 3/4 SO.  
**Singwitz, Pöthen** (SO 20) 1/2 SW.

**Sinnersdorf, Worrigen** 1/4 SO, Langerich  
 1/4 NW. (Rh 62 u. 61).  
**Sitzingen, Soest** (Wf 13) 3/4 NO.  
**Sina, Wildgey** (SNO 228) 2 1/2 SO.  
**Sinsleben, Ermsleben** (MH 39) 1/4 N.  
**Sinstorf, Harburg** (Ha 17) 1/4 S.  
**Sinthern bei Köln, Königsdorf** (Rh 11) 1 NW.  
**Sinzeulch, Zulpich** (Rh 21) 1/4 SW.  
**Sinzheimer, PH** (Ba 20), Oos (Ba 19) 1/4 S.  
**Sinzow, Damm bei Stettin** (BS 12) 2 S.  
**Sipeth, Zabely** (Oest 121) 2 1/2 SO.  
**Sipkau** (PO 26) 1 SW.  
**Sippenfelde, Ballenstedt** (MH 40) 2 SW.  
**Sirenau, Paka** (SNV 12) 1/4 SW.  
**Sirók, O** Klus-Tereona (UN 13) 3 S.  
**Siselen, Biol** (SC 1,56) 14 Kl.  
**Siseln, Säckingen** (Ba 62) 1/2 O.  
**Sistrams, Innsbruck** (Oest 187) 1/2 SO.  
**Sitten, Lelsing** (LD 26) 3/4 NW.  
**Sittenbach, Alt-, Hersbruck** (ByO 40) 1/4 W.  
**Sittenbach, Fl., O** Vorchheim (Ba 30) 5 NO.  
**Sittendorf, Sulgen** (SNO 2) 4 1/2 SO.  
**Sittich, Eisenm., Feldkirchen** (KK 37) 1 O.  
**Sittino, Gr., Nakel** (PO 26) 1 1/2 NO.  
 — **Kl., Nakel** (PO 26) 1 1/2 NO.  
**Sitzdörf, 1** Oosterreich, Fl., \* Stockerau  
 (KFN 46) 4 1/2 NW.  
 — **1** Schwarzburg, Porzellanfabr., Eisfeld  
 (Th 63a) 4 1/2 NO.  
**Sitzenroda, Dahlen** (LD 8) 1 1/4 N.  
**Sitzenthal, Leondorf** (KE 14) 1 1/2 SW.  
**Siwka, Bukaczowce** (LCJ 9) 1 SO.  
**Skalscirren, O** Grünheide (TI 3) 2 1/2 NW.  
**Skal, Gross-, Turnau** (SNV 17) 3/4 S.  
 — **Klein-, O** Eisenbrod (SNV 15) 3/4 W.  
**Skalat, Stadt, O** Lemberg (LCJ 1) 20 SO.  
**Skaltitz (Silberskaltitz), Stadt, O** Böhm-  
 Brod (Oest 24) 2 1/4 S.  
 — **Gr., u. Kl., Smiritz** 1/4 S, König-  
 grad 3 NO, (SNV 5 u. 6) 1/2 SW.  
 — **Ungarn, Stadt, O** Strassnitz 3/4 SO,  
 Goding 1 O. (KFN 13 u. 12).  
*Siehe dagegen die Stationen Böhm.-Skaltitz*  
*der SNV 23 u. Skaltitz Oest 5.*  
**Skalka, Schwadowitz** (SNV 27) 1 1/2 NO.  
**Skalko, Kuntenthal** (KF 6) 1 1/4 N.  
**Skandan, Wehlan** (PO 55) 5 S.  
**Skaska, Radeberg** 4 1/2 NO, Bischofswerda  
 3 S. (SO 14 u. 17).  
**Skalska, Fl., O** Krakau (GCL 1) 1 1/2 SW.  
**Skerberdorf, Weisauwerk** (BU 12) 1 1/2 O.  
**Skleszewo, Karbitz** (AT 4) 1/2 NO.  
**Skudzewo, Schulitz** (PO 65) 3 N.  
**Skullow, Lemberg** (LCJ 1) 2 1/2 SW.  
**Skullowek, Lemberg** (LCJ 1) 1 SW.  
**Skoehowitz, Elbe-Teinitz** (Oest 21) 2 1/2 NO.  
**Skochemory, Bursztyn** (LCJ 10) 3 S, Ha-  
 licz (LCJ 11) 2 NO.  
**Skopow, Qornia** (LCJ 14) 3/4 W.  
**Skortitz, Rokitzan** (BW 11) 1 1/2 SO.  
**Skorzewo, Posen** (OS 48) 1 SW.  
**Skotschau, Stadt, O** Pruchna (KFN 31)  
 2 SO.  
**Skrabitz, Böhm.-Brod** (Oest 24) 1 SO.  
**Skrivan, Elbe-Teinitz** (Oest 21) 2 1/4 NW.  
**Skrwonic, Brandis** (Oest 13) 1 NO.  
**Skrzydina, Fl., O** Wieliczka (GCL 3) 3 1/2 SO.  
**Skudly, Prolow** (Oest 19) 3/4 SW.  
**Skulitz, Eisenbrod** (SNV 15) 1/2 NW.  
 — **Josefsstadt** (SNV 6) 3 1/2 SO.  
**Skulya, Dotta** (Oest 122) 1 O.  
**Skurulan, Pilsen** (BW 8) 1/2 W.  
**Skurutz, O** Czerwinsk 2 NW, Polpin 3 SW.  
 (PO 32 u. 33).  
**Skutsch, Stadt, O** Pardubitz 4 SO, Uhersko  
 2 S. (Oest 18 u. 16).  
**Skworetz, Fl., Strakonitz** (KFJ 30) 2 1/2 N.  
**Skworek, Pilsen** (Oest 125) 1 1/2 SO.  
**Slantz, Bilitz** (KEN 64) 8 1/2 SO.  
**Slany, Kraljowec** (Oest 116) 3 1/2 SW.  
**Slatin, Trauteman** (SNV 28) 1 O.  
 — **Kralnp** (TKP 1) 1 SW.  
**Slatina, Letowitz** (Oest 6) 1 N.  
 — **Königsgrätz** (SNV 3) 3/4 NO.  
 — **1** Slawonien, Fl., \* Kottori (Oest 6)  
 6) 117) 14 SO.  
**Slatinan, Pardubitz** (Oest 18, SNV 11) 1 1/2 S.  
**Slamp** (Slomp), Raitz 1 SO, Blansko 1 1/4 NO.  
 (Oest 4 u. 3).  
**Slapnale, Böhm.-Trübau** (Oest 11) 1 1/4 S.  
**Slawetie, Jaszka** (Oest 150) 1 1/2.  
**Slawina, Prostanek** (Oest 81) 3/4 SW.  
**Slawentzitz, H\* (OS 14), O** Cosel 1 1/2 NO,  
 Rndzinitz 1 W. (OS 13 u. 15).  
**Slawestin** (Slawietin), \* Josefstadt (SNV  
 14) SO.  
**Slawitsyn, Bursztyn** (LCJ 10) 3 S.  
**Slawianow, Bialosliwo** 2 1/2 NW, Osiek 3  
 NW (PO 24 u. 25).

**Slawietin bei Lano, Fl., Klavno** (Ba 10) 4 NW.  
**Slawika, Hammer** (Wf 3) 3/4 SW.  
**Slawitschin, Ungar.-Hradisch** (KFN 15) 5 O.  
**Slawiszewko, Nakel** (PO 26) 4 S.  
**Slawnaaken, Wier** (AM 5) 1/2 NW.  
**Slawowitz, Podiebrz** (Oest 23) 4 NO.  
**Slechow, Dampfschwidemühle, Prag** (H  
 22) 1/2 W.  
**Silvie, Sessana** (Oest 85) 4 1/2.  
 — **Bakok** (Oest 79) 1/2.  
**Silvno, Ober-, Szepes** (SKP 5) 1/2 SO.  
 — **Unter-, Wrutic** (TKP 5) 1/2 SO.  
 — **Klein-, Wrutic** (TKP 5) 1/2 SO.  
**Sloboda, Bursztyn** (LCJ 10) 1 1/4 S.  
*Siehe auch Slobodzin Progr. Stat. der LCJ 27.*  
**Slopanowo, Wronke** (OS 51) 1 1/4 O.  
**Slopano, Elbe-Teinitz** (Oest 21) 2 1/2 NW.  
**Sloplonic, Chotzen** (Oest 14) 1 SO.  
**Sluch** (Sluha), Obristv-Klomia (TKO 3)  
 1/4 SO.  
**Slupnia, Rawicz** (OS 37) 1 SO.  
**Sluppy, Nakel** (PO 26) 3 O.  
**Slustic, Auwal** (Oest 25) 3/4 W.  
**Smarzewo, Czerwinsk** (PO 32) 1/2 NO.  
**Smeele, Rokitzan** (BW 11) 1 1/2 SO.  
**Smientau** (Schmentow), Czerwinsk (PO 32)  
 1/4 NW.  
**Smichow, Station** (BW 22), *Vorstadt von*  
*Prag mit mehreren Industrie- u. Eisen-*  
*werke, Station, O* Prag (BW 22) 2 1/2 SW.  
**Smidar, Stadt, O** Pardubitz 4 NW, Elbe-  
 Teinitz 4 NO. (Oest 18 u. 21).  
**Smieszkowo, Schönlanks** (PO 21) 3 1/4 SO.  
**Smullin, Nakel** (PO 26) 1 W.  
**Smugolec, Nakel** (PO 26) 4 1/4 SW.  
**Smogulsdorf, Bialosliwo** 3 SO, Nakel 4 SW.  
 (PO 24 u. 26).  
**Smolary, Bialosliwo** (PO 24) 1 S.  
**Smolaw, Bialosliwo** (GCL 29) 6 1/2 SO.  
**Smolnik, Pelplin** (PO 33) 1 1/2 SW.  
**Smuraw, Smiritz** (SNV 5) 3/4 NO.  
**Smukalla, Bromberg** (PO 26) 1 NW.  
**Smuszewo, Nakel** (PO 26) 6 SW.  
**Snebrin, Salloch** (Oest 75) 1/2.  
**Sneodle, Divacze** (Oest 84) 1 1/2.  
**Snalatyn, Stadt, O** Suiatyn (LCJ 18) 1 1/4 N.  
**Soave** (Venedig), St. Bonifacio (Ober-Ital.)  
 1,35) 1/2 NW.  
**Soawitz, Stadt, O** Budweis (KFJ 23)  
 3/4 NO.  
**Soabischek, Prerau** (KFN 19) 3/4 N.  
**Sochleben, Mariaschein** (AT 5) 1/4 O.  
**Sochla, Rokitnice** (OS 49) 1/2 O.  
**Sohorten, Mariaschein** 1/4 SW, Teplitz 1 1/2  
 NO. (AT 5 u. 6).  
**Sohoka, Stadt, O** Jungbunzlau 2 1/2 NO,  
 Münchensgrätz 2 SO, Turnau 1 1/4 S, (TKF  
 8, 11 u. 2).  
**Sohring, Interberg** (PO 58) 4 1/2 SW.  
**Sohdagen, O** Stalpinpon (PO 62) 2 NO.  
**Sohdeneu, O** Interberg (PO 58) 2 SO.  
**Soden i. Bayern, Aschafenburg** (FH 10)  
 1 1/2 SO.  
 — **1** Prov. Hessen, Stadt, \* Salmünster  
 (BBH 12) 1/2 N.  
*Siehe dagegen Station Soden Taunusb. 3.*  
**Sodersdorf, Wisen** (Ha 15) 3 1/4 S.  
**Soedagen, Gumbinnen** (PO 60) 1 SW.  
**Soedohlen, Trakohen** (PO 61) 1 NW.  
**Sodow, Tworog** (RO 10) 2 1/4 N.  
**Söder, Hildesheim** (Ha 70) 3 S.  
**Södrich, Schildau** (NM 50) 1 1/2 SO.  
**Sögel, O** Lathen (Wf 30) 2 O, Kluse-  
 Dörpen (Wf 31) 2 SO.  
**Söhle, Vechelde** (Ba 27) 1 1/2 SW.  
**Söhnestellen, Süssow** (W 26) 2 1/2 O.  
**Söhre, Gumbinnen** (Ha 70) 3/4 S.  
**Söhre, St. Ivan** 3 1/2 SW, Gebe 2 W. (Oest  
 106 u. 108).  
**Söiden, Freiberg i. Baden** (Ba 39) 1 S.  
**Soeldeman, Vilshofen** (ByO 55) 1 1/2 S.  
**Söll, O** Wörgl (Oest 180) 1 NO.  
**Söllner, Vettwies** (Rh 20) 1/4 W.  
**Sölllichen, Bitterfeld** (Ba 13) 3 O.  
**Sölllingen, PH** (Ba 144), Berghausen (Ba  
 143) 1/4 SO.  
 — **Bühl** (Ba 22) 1 1/2 N.  
*Siehe dagegen Station Söllingen Ba 28.*  
**Sömmersdorf, Stadt, O** \* Strausfurth (NE  
 8) 1 1/4 SO, Erfurt (NE 12, Th 8) 3 1/2 NW.  
**Sömmern, Ganfoltz, O** \*Grossen (NE 7) 3/4 S.  
 — **Horn-, O** \*Grossen (NE 7) 1 1/2 W.  
 — **Lutzen-, O** \*Grossen (NE 7) 1/4 SW.  
**Söreg, Alberti-Insra** (Oest 101) 3 O.  
**Sörenloch, Mainz** (H 11) 1 1/2 SW.  
**Sorklowitz, Rötchenbroda** (LD 17) 1 1/2 O.  
**Sörmlitz, Döbeln** (LD 28) 1/4 O.  
**Soetenich, Cal** (Rh 25) 1/4 W.  
**Soetern, Turkmühle** (Sa 42) 1/2 NW.

Sötör, St. Michele (St. Mihaly) (OeSt 268) 2.  
 Söfethütte, Taus (Bw 2) 2 1/2 W.  
 Solandam Rothstein, Löbau (SO 23) 1 1/2 NO.  
 — an der Spree, & Bischofswald 2 1/2 W.  
 SO, Bautzen 2 SW (SO 17) u. 20.  
 — Nieder-, Reichenbach (L. Sachsen) 1/4 W.  
 Mittel-, do do 3/4 SW.  
 Ober-, do do 3/4 SW.  
 (S. 25).  
 Solms, Dödelendorf (MH 2) 1/4 O.  
 Solms, Mittel-, Nieder- u. Ober-, Penzig  
 1 S, Görlich 1 NO (NM 40 u. 41).  
 Soltau, Stadt, & T. Einigenscree, Rybnik  
 (W 1) 2 1/2 SO.  
 Söke dagegen Soltau, Station der NM 22.  
 Solmschen, Götlin (BS 24) 2 N.  
 Solmsdorf, Görlich, siehe Zanderdorf.  
 Sokol, Hüllich (L. C. J. 1) 1 W.  
 Sokolke, Velim (OeSt 22) 1/2 N.  
 Sokolniki, eisensch. Mineralquellen, Lemberg  
 (L. C. J. 1) 1 SW.  
 \*Sokolnitz, (KPN 71) Lederfabr. & Raigern,  
 1 1/4 O, Brünn 1 3/4 SO, (KFN 53 u. 56).  
 Sokolow, Stadt, & Kzeszow (G. C. L. 16)  
 3 1/2 N.  
 Solan, Lobowitz (OeSt 28) 1 1/4 W.  
 Soltau, Hammer (Wi 3) 1/2 N.  
 Soldan, Stadt, & T. Thurn 16 1/2 NO, Elm-  
 berg 2 1/2 SO (PO 47 u. 39).  
 — Pr. Eylau (OP 13) 20 SW.  
 Söke dagegen Soltau Provinz Hannover.  
 Solda, & Gestrin 5 1/2 NO, Vietz  
 4 N, Landsberg a/W. 5 NW (PO 8, 10 n. 13).  
 Sollicante, Wrietzen a/O (BS 67) 1 1/4 SO.  
 Solldorf, Staßfurt (W. 16) 1 W.  
 Soltsch, Bodschwehr (By 60) 6 1/2 SO.  
 Soltecken, Kobbeldue (PO 48) 5/8 S.  
 Soltau, Fl., & Felixdorf (OeSt 20) 1/4 NO.  
 Soller, Euskirchen (Rh 22) 2 1/2 SO.  
 Solms, Grossschellöhe (By 8) 1 1/2 W.  
 Solmschen, Kobbeldue (PO 48) 1/2 SO.  
 Sollitz, Dessau (Ba 30) 1 1/2 SO.  
 Solmschitz, Bautzen (SO 20) 1 1/2 NW.  
 Solmsitz bei Mühlhausen, Gernrode (ML  
 31) 1 1/2 S.  
 — bei Bleicherode, Gernrode (ML 31) 1 O.  
 Solms, Burg-, Braunfels 1/2 O, Althausen  
 3/4 SW, (NA 39 u. 40).  
 — Kraft-, Brannfels (Na 39) 2 SO.  
 \*Solmschen, (By 8) 2 1/4 Murwörbrüche,  
 Glashütte, Pleinfeld 3 1/4 S, Donauwörth  
 3 1/2 NO, Ingolstadt 4 1/2 SW (By 81, 41  
 u. 53).  
 Solnitz, Stadt, & Wildenschwert (OeSt 12)  
 4 SW, Königgrätz (SNV 3) 4 O.  
 Solnka, Gr.- u. Kl.-, Lemberg (L. C. J. 1) 1 S.  
 Solotwina in Galizien, Stadt, & Stanislaw  
 (L. C. J. 13) 4 1/2 SW.  
 Soischen, Gr.- u. Kl.-, Peine (Ha 66) 1 SW.  
 Soltau, Stadt, & Verden (G) 1 O, Uelzen  
 7 W, Lüneburg 7 SW, Cello 7 1/2 N (Ha  
 30, 10, 13 u. 6).  
 Solymus, Kadma (Si 4) 1/4 NO.  
 M.-, Salsom, Deva (Si 1) 1/2 NO.  
 Som, & Siofok (OeSt 125) 2.  
 Sombeval, Biel (SC 156) 2 1/2 NW.  
 Somborn, Fl., Langenselbold (Bibl 16) 1 SO.  
 Sombor bei Szegedin, siehe Zombor.  
 Sommers, Sallgry, Stadt, & Grosswarden  
 (T. 8) 2 NO.  
 Sommersau, Hausach (Ba 164) 3 1/2 SO.  
 — bei Lemm, Furth am Wald (By 67,  
 (Bw 1) 4 SO.  
 — in Ostpreussen, Szillen (TI 3) 1/2 NO.  
 — ebendas., Altfelde (PO 37) 3/4 NO.  
 — in Sachsen, Zittau (SO 33) 3/4 SO.  
 Sommerslein am Leitha-Berg, Fl., Traut-  
 mannsdorf (OeSt 61) 1/2 S.  
 — Fl., & Pressing (OeSt 75) 2 1/2 SO.  
 Söke dagegen Station Strass-Sommerslein,  
 OeSt 16.  
 Sommerfeld in Ostpreussen, Schlobitten  
 (PO 41) 2 1/2 SO.  
 — in Sachsen, Leipzig (LD 1) 1/4 O.  
 Söke dagegen Station Sommerfeld NM 19.  
 Sommershausen, Fl., Winterhausen (By  
 16) 1/2 O.  
 Sommerschitz, Schmölln (SW 85) 3/4 SW.  
 Sommersdorf, Altfeld (PO 37) 1 N.  
 Sommerschenburg, Schönöningen (Bs 29)  
 1 1/2 NO.  
 Sommersdorf, Schönöningen (Bs 29) 1 1/2 NO.  
 — Casewk (BS 8) 1 NW.  
 Sommerschell, Driburg (Wf 39) 3 NO.  
 Sommershausen, Heidsfelden (Ba 124)  
 1/2 NO.  
 Somogyvár, Boglár (OeSt 122) 3 SW.  
 Somorsdorf, Tharandt (SO 46) 1/2 SO.

Sonehorc, Biel (SC 136) 2 NW.  
 Sonehorch, Herrlingen (W. 168) 3/4 W.  
 Soneberg, Stadt, & T. Flensburg 4 NO  
 Apenrade 4 SO, (Sw 10) 2 1/2 W.  
 Sondersheim, Gormersheim (PF 33) 3/4 SO.  
 \*Sondershausen, Stadt, & T. (A. K. 1) Rossla  
 2 1/2 SW, Nordhausen 2 1/2 S, Heringen 1 1/2  
 S (ML 25, 28, 27), Erfurt (Th 8) 7 1/2 N.  
 Soneum a. d. Rhön, Stadt, & Meiningen  
 (Th 50) 3 SW.  
 — im Grabfelde, Meiningen (Th. 50) 2 1/2  
 SW.  
 Sonaefeld, Ebersdorf (Th 56) 3/4 O.  
 Sonnen, Passau (By 58) 3 NO.  
 Sonnenberg 1. Nassau, Wiesbaden (Na 1)  
 1/2 NO.  
 — I. Firsenthum Birkenfeld, Oberstein  
 (Sa 39) 1 SW.  
 — in Pommern, Grambow (BS 61) 1/2 SW.  
 — (Sonneberg in Böhmen, Stadt, &  
 Schwarzenberg 4 1/2 SO, Annaberg 3 1/2 SO,  
 (SW 58, 70). Komotau (AT) 1 1/2 W.  
 Söke dagegen Station Soneberg der Werra-  
 bahn (Th. 61).  
 Sonnenborstel, Niemburg (Ha 26) 1 1/2 NO.  
 Soneberg, Stadt, & Gestrin 2 SO, Vietz  
 2 SW (PO 47 u. 39).  
 — Freienwalde a. Oder & (BS 49) 3/4 S.  
 Soneberg, Stadt, & Lübben (Bf 6) 4 1/2  
 SW, Herzberg (Ba 22) 4 1/2 O.  
 Sonebeck, Stadt, & Geldern 1 1/2 NO, Kevel-  
 arn 1 1/2 O, (Rh 70 u. 71).  
 Sonthelm, a. d. Brenz, Heidenheim (Wü 125)  
 2 1/2 SO.  
 — im Stubenthal, Heidenheim (Wü 125)  
 3/4 W.  
 — am Neckar, Heilbronn (Wü 57) 1/2 SW.  
 — bei Gaildorf, Hall 1 1/2 SO, Crailsheim  
 2 SW (Wü 79 u. 83).  
 Sonthofen, & Immenstadt (By 8) 1 SO.  
 Souterwellen, Märstetten (SN 2, 7) 1 N.  
 Sontra, Stadt, & Belra (Bf 1) 2 NO.  
 Sönvillers, Biel (SC 15) 5 1/2 SW.  
 Söos, Baden (OeSt 15) 1/2 SO.  
 Sook-Nagelze, Tarloek (OeSt 83) 1 1/2 S.  
 Söphleau (Porzellanfabr.), Dittersbach 1 1/2  
 NO, Waldenburg 1 SO, (NM 56 u. 57).  
 — Eisfeld (Th 53a) 1 NO.  
 Söphleau, Wehlau (PO 55) 3 1/2 SW.  
 Söphenthal, Golzow (PO 7) 1 1/2 NW.  
 — Weiswasser (BG 12) 2 N.  
 — Liegnitz (NM 33) 1/2 W.  
 Söpotitz, Barm (OeSt 127) 2 SO.  
 Söpotitz, Wildenschwert (OeSt 12) 1 N.  
 Söppow, Kolomea (L. C. J. 1) 1 W.  
 Söppow, Leobschütz (W 10) 1 SW.  
 Sörental, Gossau (VS 3, 5) 1 1/2 W.  
 Sörga, Hersfeld (Bibl 2) 1/2 O.  
 Sörgau, Dittersbach 1 1/2 N, Waldenburg  
 2 NO, Freiberg 3/4 S, (BF 8).  
 Sörges, Brand (BG 5) 3/4 W.  
 Sörgen, Burg (OeSt 14) 1/2 NO.  
 Sörgen, Kainitz (OeSt 109) 1/2 W.  
 Söroskatz, Fl., & Post 2 S, Vesos 1 1/2 W.  
 (OeSt 95 u. 97).  
 Sörsam, Nordstemmen (Ha 71) 1 O, Hildes-  
 heim (Ha 70) 3/4 W.  
 Sösa bei Eibenstock, Schneeberg-Neustädtel  
 1 1/2 S, Auerbach 2 1/2 O, Schwarzenberg 1 1/2  
 SW, (SW 55, 73 u. 58).  
 Sösw, Tarnock (OeSt 132) 1 NO.  
 Söss, Voslau (OeSt 16) 1/2 W.  
 Sössmar, Harsum 1 NO, Algermissen 3/4 SO,  
 (Ha 69 u. 68).  
 Söstia, Datta (OeSt 122) 1 1/4 O.  
 Söthrieth-, Alten-, Unterluss 3/4 NW.  
 Neuen-, Unterluss 1/2 NW, (Ha 8).  
 Sötterhausen, Riestadt (ML 23) 3/4 SO.  
 Sötar (Salzburg), Kaechen (Te 28, \*KO 14)  
 3/4 W, Pernitz (KO 15) 2 SW.  
 Sötk, Fl., Kuttenthal (TKP 6) 3/4 N.  
 Söwitz, Tarnowitz (RO 12) ca 1/4 NW.  
 Söthières, Basel (SC 11) 38 Kl.  
 Spaar, Ober- u. Nieder-, Meissen (LD 33)  
 1/2 SO.  
 Spabrücken, Krenzach (Sa 29) 1 1/2 NW.  
 Spabrücken, Darmstadt 1 1/2 SO, Dieburg  
 1 S, (Hl. 24 u. 23).  
 Spahlitz, Oels (RO 17) 1/2 NO.  
 \*Spalchingen (Wü 161), Stadt, & Redwill  
 (Wü 148) 1/2 SO, Freiburg (Ba 39) 9 SO.  
 Spaldingfelde, Carolinenhorst (BS 13)  
 1/2 SW.  
 Spalow, Semil (SNV 14) 1/4 N.  
 Spalt, Stadt, & Georgensgandl 1 W,  
 Pleinfeld 1 1/2 NW, (By 8) 42 u. 41.  
 Spalbeck, Nördl. (Ha 82) 1 O.  
 Spalau, Schlobitten 2 1/2 NO, Mühlhausen  
 2 NO, (Na 1) u. 42).

Spandauerhagen, Wolgast (BS 61) 1 1/2 N.  
 Spandenberg, Stadt, & Altmorschen 1 NO,  
 Melsungen 1 1/4 O, (HN 5 u. 7).  
 Spanskow, Anklam (BS 55) 2 S.  
 Spansberg, Jacobsthal (Ba 25) ca 1/2 NO.  
 Sparschen, Kufstein (OeSt 178) 1/2 NO.  
 Sparsack, Minsberg (By 8) 2 1/2 SO.  
 Sparsberg, Fl. u. Hof (By 85, SW 20) 2 1/2 NW.  
 Spay, Nieder-, Capellen 1 SO, (Rh 53).  
 Ober-, Capellen 1 SO, (Rh 53).  
 Spechbach, Meckosheim (Ba 95) 1/2 NW,  
 Neidenstein (Ba 96) 1 N.  
 Spechtbrunn, Sonneberg (Th 61) 2 1/2 NO.  
 Spechtshausen, Neustadt-Eberswalde (BS  
 4) 1/2 S.  
 — Tharandt (SO 46) 1/2 W.  
 Speck, Neuss (HM 16, Rh 14) 1 1/2 S.  
 Speck, Münden (Ha 80) 1 1/2 SW.  
 Speckenberg, neu Kuldzei bed. Stein-  
 salzlag. Trobin (Ba 4) 1 1/2 SW.  
 Speicher, St. Gallen (VS 3, 3) 1 1/2 O.  
 — Triar (Sa 22) 3 N.  
 Speichersdorf, Königsberg (PO 50) 3/4 SO.  
 Speikern, Ottensoos (By 41) 1 1/4 NW.  
 Speinshart, Pressath 1 1/4 NW, Trabit 3/4 W.  
 (By 75 u. 76).  
 Spelling, Langdorf 1/2 NW, Panzing 1/2  
 SW, Stenzdorf 1/2 NW, (OeSt 6, KE 4  
 u. OeSt 5).  
 Speldorf, Duisberg (KM 10) 3/4 O.  
 Speltach, Ober-, Jagstheim (Wü 84) 3/4 NW.  
 Spenze, Fl., & Bünde (Ha 53) 1 1/2 SW,  
 Herford (KM 29) 1 1/2 NW.  
 Sperrau, Corbetta (Th 16) 1/4 NO.  
 Sperrhammer, Lase (By 72) 1/2 NO.  
 Sperritz, OeSt 4) 1/2 S.  
 Spessart, Eddlingen (Ba 15) 3/4 SO.  
 Speyerdorf, Neustadt 3/4 SO, Haseloh 3/4  
 SW, (PF 11 u. 12).  
 Speyerhof, Heideberg (Ba 3 u. 90) 1/2 SO.  
 Spich (Alauenberg), Troisdorf 1/2 NW,  
 Wahn 1/2 SO, (KM 44 u. 43).  
 Spiekendorf bei Halle, Landsberg (Ba 16)  
 1/2 N.  
 Spieritz, Vietz (PO 10) 1/4 O.  
 Spierelberg, Gr.- u. Kl.-, Fawewalk (BS 150)  
 1 1/2 W.  
 — Willsbach (Wü 71) 2 SO.  
 Spiegel-Manufaktur (Glafabr.), Stollberg  
 (Rh 5) 1/4 SW.  
 Spierberg, Eitlingen (Ba 15) 1 SO.  
 — Wächtersbach (Bibl 13) 3/4 N.  
 — Melk (KE 15) 1/4 O.  
 — bei Langenburg, (Th 13) 1 NW.  
 — bei Querfurt, Ober-Röblingen (ML 21)  
 2 1/2 SW.  
 — in Württemberg, Gross-Sachsenheim  
 (Wü 9) 1 NW.  
 Spier, Ober-, \*Hohen-Ebra 1/2 O, (NE 5).  
 — Nieder-, \*Hohen-Ebra 1/2 SO, (NE 5).  
 Spiesen, & Friedrichsthal 1 O, Neunkirchen  
 (BS 2) u. 1).  
 Spieckheim, Alzey (L. C. J. 4) 1 N.  
 Spiez, Thun (SC 1, 47) 3 SO.  
 Spiezlyer, Thun (SC 1, 47) 2 SO.  
 Spiller in Schlesien, & Alt-Kennitz (NM 47)  
 1 N.  
 Spillern, PH (KFN 45), Korneburg (KFN 44)  
 1 NW.  
 Spinea, Mestre (Ober Ital. 1, 18) 1/4 W.  
 Spital am Pyhr, Bad., & Wals (KE 21)  
 10 SO.  
 Spittal in Kärnten, Fl., & Villach (KR 39,  
 OeSt 17) 4 NW.  
 Söke dagegen Station Spital OeSt 32.  
 Spitolvic (Spittlowitz), Praelon (OeSt 19)  
 3/4 SW.  
 Spittelfeld, Grottau (SO 34) 1/2 SW.  
 Spittlerhof, Elbing (PO 39) 3/4 SO.  
 Spitz, Unter-Crombach (Ba 11) 1/2 W.  
 Spitzneundersorf, Ob. Oderwitz 1/2 SW,  
 Haynewalde 1 1/2 SW, Gr. Schönau 1/2 NO,  
 (SO 31, 39 u. 41).  
 Spitznabach, Aeschbach (KE 21) 7 S.  
 Spizwie, Laskowitz (PO 30) 1 1/4 NW.  
 — Poson (OB 48) 1 1/2 SO.  
 Spitzitz, Labben (OB 6) 1 1/2 NO.  
 Spizow, Eisenhof (SNV 15) 3/4 SW.  
 Spizitz, Unter-Crombach (Ba 11) 1/2 W.  
 Spüren, Stunsdorf (ML 9) 1/2 SW.  
 Spomysl, Jenowic (OeSt 32) 1/4 SW.  
 Spomysin, Waldböckelheim (Sa 32) 1 X.  
 Sponsberg, Scheitz (OS 33) 3/4 SW.  
 Spönsheim, Bingen 3/4 S, Iingerbrück 1/4  
 SO, (Hl. 18, Rh 58).  
 Spradow, Bünde (Ha 53) 1/2 NO.  
 Spraltbach, Gmund (Wü 109) 1 N.  
 Sprawens, Eschede 3 NO, Uelzen 3 S,  
 (Ha 7 u. 10).

**Spranden**, Pelplin (PO 33) 1/4 SO.  
**Sprawiec** (Sprawoschitz), Königgrätz (SNV 3) 1/2 S.  
**Spreddig**, Oldambüttel (Ha 37) 3/4 SO.  
**Spreew**, Ummendorf 3/4 N, Weiswasser in Schlesien 1/4 SW. (BG 14 u. 12).  
**Spreedorf**, Lobau (SO 23) 1/2 SW.  
**Spreeshammer**, Ummansdorf (BG 14) 1/4 NW.  
**Sprewitz**, Spremberg (HG 10) 1/4 S.  
**Spremburg** bei Neusalza, Bautzen 2 1/4 SO, = Lobau 1/2 SW. (SO 20 u. 23).  
*Siehe dagegen Station Spremberg BG 10.*  
**Sprengelinden** (HL 53), = Kreuznach 1/4 O, Bingerbrück 1/4 SO, Bingen 2 S. (Sa 22, 25 u. HL 18).  
 — bei Offenbach, = Langen (MN 3) 1/2 NO.  
**Sprengen**, Bous (Sa 11) 1/2 NO.  
**Sprengerfeld**, Ferdinandshof (HS 52) 1/4 O.  
**Springberg**, Schneidemühl (PO 22) 2 1/4 N.  
**Springen**, Stadt, = Hannover 3 SW, Kirchsprungen 3 SO. (Ha 1 u. 46).  
**Springen**, in Württemberg, Königbrunn (Wä 12) 3/4 SO.  
**Springmühle**, Kreuz (PO 19, 08 54) 2 N.  
**Sprockhövel**, Fl., = Witten (BH 46) 1/4 SO.  
**Sprötchen**, Ilaynau (NM 31) 2 1/2 N.  
**Sproltz**, Usmansdorf (BG 14) 2 SO.  
**Sputendorf**, Grossboeren (Ba 2) 1/2 SW.  
**Srblic** (Srbitz), Stankau (RW 4) 1/2 S.  
**Stacken**, Spandau (Bl 12) 3/4 W.  
**Stach**, Constanz (Ba 77) 3/4 NO.  
*Siehe dagegen Station Stach der VS 3, 11.*  
**Stachow**, Brand (BG 5) 1/4 W.  
 — Mühle, Brand (BG 5) 1/4 NW.  
**Stachtz** (Ost 143) Fl., = Lauenburg (KEN 10) 2 SW.  
**Stabelwitz**, D.-Lissa (NM 38) 1/4 NO.  
 — Neu-, D.-Lissa 1/4 NO.  
**Stablowitz**, Terespol (PO 29) 3 S.  
**Stablowitz**, Troppau (KEN 63) 1/4 SW.  
**Stacha**, Bischofswerda (SO 17) 3/4 NO.  
**Stachow**, Glausberg, Strakonitz (KFJ 30) 3 SW.  
**Stachelau**, Kreuzthal (BM 77) 1/2 SW.  
**Stachelberg**, Auerthal, Glarus (VS 3, 60) 3/2 SW.  
**Stachow**, Ziditz (HW 15) 1/2 SW.  
**Stach**, Neubausen (Ba 76) 1 SW.  
**Stade**, Stadt, = T Gestemünde 9/2 O, Stubben 2/4 O, Oldenbüttel 10 O, Harburg 0 NW, Osterholz 10 NO. (Ha 40, 38, 37, 17, 36).  
**Stadtfcken**, Mainz 1/2 SW, Igelheim 1/4 S. (HL 11 u. 15).  
**Stadtschlofen**, Appenweier (Ba 26) 3/4 NO.  
**Stadensun**, Suderburg (Ha 9) 1/4 W.  
**Stadion**, Ober-, Schommerberg (Wä 39) 2 1/2 SW.  
**Städtz**, Törtmitz (AT 2) 3/4 S.  
**Stadtern** bei Schönewe, Nabburg (ByO 69) 2 1/4 NO.  
**Stadthof**, Stadt, = Regensburg (ByO 22) 1/4 NW.  
**Stadthof** (BM 126), Stadt, = T Bonenburg 2/4 SW, Goscoke 4/4 SO. (Wf 2 u. 10).  
**Stadtilm** bei Weimar, T siehe ilm.  
**Stadtkyll**, Fl., = Cali 3 S, Bonn 8 SW, Coblenz 10 W. (Kh 25, 42 u. 52).  
**Städtz**, Beraun (HW 16) 2 1/4 N.  
**Stadthohn**, Stadt, = Münster 7/4 NW, Rheine 8 SW, Wesel 6 NO. (Wf 20 u. 24, Kf 38).  
**Stadtprozellen**, Stadt, = Wertheim (Ba 141) 1/4 W, Aschaffenburg (FH 10) 5 SO.  
**Stadtfleischach**, Stadt, = Unter-Steinach (ByS 67) 3/4 NW.  
**Städtz** Worbis, siehe Worbis.  
**Stäbelow**, Rostock (Mk 1) 1/4 SW.  
**Stäßenhausen**, Laufenburg (Ba 64 u. 65) 1/4 SO.  
**Stäts**, Fl., Rapperswyl 1/2 NW, Zürich 4/4 SO. (VS 3, 46, 80 u. 2, 19).  
**Stäffel** (XA 46), Limburg (Na 30) 1/2 NW.  
**Stäffelberg**, Sursow (SC 1, 20) 3 NW.  
**Stäffelde**, Tautow (BS 9) 3/4 O.  
**Stäfforth**, Nienburg (Ha 26) 2/4 NW.  
**Stäforth**, Unter-Girombach (Wä 7 W, Weingarten 7/2 W. (Ba 11 u. 12).  
**Stägenflin**, Elbing (PO 39) 1/4 NO.  
**Stägenberg** in Sachsen, = Spitzkoppeltel, Aunsberg (SW 70) 1/2 S.  
**Stahlbrode**, Miltzow (BS 58) 1 NO.  
**Stahl**, Holzindien (Wf 43, Ba 1) 1/4 NW.  
**Stahlhammer** (Gaffunthal), Saarbrücken (Sa 5) 1/4 O.  
**Stahmeln**, Schkeuditz (ML 13) 1 SO.  
**Stahndorf** bei Storkow, Kongs-Wusterhausen (Bf 3) 1/4 O.  
 — bei Tellow, Grossboeren (Ba 2) 1 NW.

**Stahren**, Miasteczko 2 N, Bialosiele 2 1/2 SW. (PO 25 u. 24).  
**Stahm**, Fl., = Fronsstätten (GK 3) 1 1/2 SW.  
**Stahleitz**, Coswig in Preussen (Ba 27) 2 1/2 NW.  
**Stajden**, Mönningen (SC 1, 43) 1 O.  
**Stallachberg**, Longerich (Rh 61) 1/2 NO.  
**Stallbaum**, Hartmannshof (ByO 38) 1/4 S.  
**Stalle**, Aitfeld (PO 37) 1 SO.  
**Stallhofen**, Krems (GK 7) 3/4 NO.  
**Stallwang** bei Mitterfels, = Straubing (ByO 47) 1/2 SW.  
**Stallwangen**, Altmühl (AN 15) 1/4 N.  
**Stammeln**, Düren (Rh 8) 1/2 N.  
**Stammerdorf**, = Kornenburg (KEN 44) 1 SO.  
**Stammheim** in Württemberg, Kornwestheim (Wä 13) 1/4 SW.  
 — in der Schweiz, Schaffhausen 4 NW, Aedelfingen 3 NO, Prandau 2 1/4 NW. (Ba 77, SO 2, 34 u. 2, 10).  
**Stammstedt**, Roding 3/4 NO, Pöding 3/4 N. (ByO 62 u. 63).  
**Stampen** in Schlesien, Oels (RO 17) 1 SW.  
**Stampfen**, Fl., = Märscheg 1 NO, Pressburg 2 1/4 NW. (Oest 73 u. 5).  
**Stannitschen**, Gumbinnen (PO 60) 1/2 NW.  
**Stanau**, Altfeld (PO 37) 3 SO.  
**Staudelin**, Belgard (HS 21) 1 W.  
**Stange**, = Sniatyn (LCJ 18) 2 N.  
**Stanga** in Krain, Littai (Oest 22) 2 1/2.  
**Stangenberg**, Dirschau (PO 34) 3/4 SO, Altfeld (PO 37) 5 S.  
**Stangendorf** in Böhme, Zwitau 1/4 W, Greifendorf 1 NW. (Oest 9 u. 8).  
 — Köninghof (SNV 8) 1/2 SO.  
 — in Sachsen, Zwickau (SW 47) 3/4 NO. — Ostpreussen, Braunsberg (PO 44) 3/4 SW.  
**Stangengrün**, Zwickau 1/4 SW, Longenfeld 1/2 NO. (SW 47 u. 72).  
**Stangenhangen**, Trobitz (Ba 15) 1 W.  
**Stangenholz**, Görtitz (Ba 15) 1 W.  
**Stangenwalde**, = Danzig (PO 74) 4 SW.  
**Stanhower**, Chodorow (LCJ 7) 1/4 S.  
**Staniatki**, Podleze (GCL 4) 1/4 N.  
**Stanisch**, Gross-, Klein-Stanisch (RO 4) 1/4 SO.  
**Stanislaw**, St., = Halicz (LCJ 11) 1/2 SW.  
*Siehe dagegen Station Stanislaw der LCJ 13.*  
**Stankau**, Stauken (BW 4) 1 S.  
**Stankowice**, Kleschen (BB 13) 1 S.  
**Stankowitz**, Sniatyn (LCJ 18) 2 N.  
**Stanowitz**, GH (BF 16a) bei Striegau (BF 17) 1/2 S.  
**Stanowitz** bei Rybnik, Czerwonka (Wi 21) 3/4 SW.  
**Stans** i. Tirol, Schwaz (Oest 184) 1/2 N.  
 — in der Schweiz (auch Stanzi) Luzern (SC 1, 25) 2 1/4 SO.  
**Stansstad**, Luzern (SC 1, 25) 2 SO.  
**Stanz** in Steiermark, Kindberg (Oest 37) 2.  
**Stapel**, Brählerdorf, (Bl 18) 1/2 S.  
**Stapelburg**, Harzburg (Ba 36) 1/2 NO.  
**Stapelmore**, Papenburg (Wf 33) 1/4 NW.  
**Stara pila**, Protoc (Oest 19) 3/4 SO.  
**Staranzano**, Monfalcone (Oest 172) 1/4 W.  
**Starasol**, Stadt, = Salzwerc, Przemysl (GCL 22) 6 SO.  
**Stare Miasto**, Stadt, = Przemysl 6 1/4 SO.  
**Stargard** in Moeckenburg, Stadt, = Neubrandenburg (EF 7) 1 SW.  
**Stargard** in Preussen, Stadt, = Pelplin 1/4 NW, Dirschau 3/4 SW. (PO 33 u. 34).  
*Siehe dagegen Station Stargard (in Pommern) der Berlin-Stettiner E. 14.*  
**Staribrod**, Lekenik (Oest 150) 1/2.  
**Starkaubach**, Stadt, = Liebstadt 1 NO, Falgendorf 1/4 NW. (SNV 13 u. 11).  
**Starkenberg**, Lindenau (PO 53) 3/4 SO.  
**Starkotsh**, Skaltitz (SNV 23) 1/2 NO.  
**Starkhorn**, Eschode (Ha 7) 3/4 NW.  
**Starkstadt**, Fl., = Kosteletz (SNV 25) 1 NO.  
**Starrkirch**, Olten (SC 1, 10) 2 KM.  
**Starrzeddel**, Jessnitz bei Guben (NK 18) 1/4 N.  
**Statenic**, Kosteck in Böhmen (Oest 29) 3/4 W.  
**Stattersdorf**, St. Polten (KE 12) 3/4 SO.  
**Stattersdorf**, = St. Polten (KE 12) 1/2 N.  
**Staudach**, Lantsch (ByO 10) 6 SO.  
**Stauden**, Lantsch (ByO 10) 6 SW.  
**Stauern**, Landshut (ByO 10) 8 SO.  
**Staufen** in Baden, Stadt, = Krozingen 1/4 NO, Heitersheim 3/4 NO. (Ba 42 u. 43).  
*Siehe dagegen Station Staufen (Ober-) By 8.*  
**Stauffenberg** in Baden, Baden (Ba 154) 1 O.  
 — i. d. Prov. Hossen, Stadt, Lollar (MW 13) 1/4 NO.

**Stause**, Böhm.-Stefanau (Oest 44) 1/4 O.  
**Stawenow**, Karstadt (Bl 12) 1/2 SW.  
**Stawenoff**, Stawenaggen (FF 5) 1/4 SO.  
**Stawer**, Rathen (Wf 30) 1/4 SO.  
**Staw**, Paka (SNV 12) 1/2 S.  
**Steben**, Ober- u. Unter-, Eisengruben u. Bad, Hof (ByS 75, SW 20) 2 1/2 SW.  
**Stechau**, Gross-, Schmölln 1/4 SW, Nöbdenitz 1/2 SO. (SW 85 u. 86).  
**Stechow**, Friesack (Bl 6) 2 1/4 SW.  
**Stechborn**, Stadt, = Felben 2 1/2 NO, Schaffhausen 2/4 SO (SNV 23 u. 14a 77).  
**Steckendorf**, Großfeld (BM 20, Rh 66) 1/4 NW.  
**Steckenrot**, Wiesbaden (Bl 1) 2 NW.  
**Steckleben**, Neinstedt (MH 15) 1/4 S.  
**Stecklin**, Tautow (BS 9) 3/4 O.  
**Stecowa**, Sniatyn (LCJ 18) 1/2 NO.  
**Stedford**, Biembüttel (Ha 12) 1/4 SW.  
**Stedeberg**, Verden (Ha 30) 1/2 S.  
**Stedferden**, Herford (KM 29) 3/4 SW.  
**Stedderoff**, Peine (Ha 66) 1/4 NO.  
**Stedorf**, Dersdorf (Ha 30) 1/2 S.  
**Stedter**, Erfurt (Th 8) 3/4 SW.  
 — Ob-Röblingen (ML 21) 1/2 SO, Steig, Bacharach (Kh 57) 1/4 W.  
**Steeben**, Gr.-u. Kl., Ludwigsort (PO 47) 1/4 SO.  
**Steenfeld**, Irlhove (Wf 34) 3/4 SO.  
**Stefan**, St., Graetwin (Oest 46) 1/4.  
 — Lebring (Oest 52) 1/2.  
 — Bergw., St. Michael (KE 20) 1/4 SW.  
*Siehe auch die Orte „Stephan“.*  
**Stefansart**, Amstetten (KE 20) 1/4 NW.  
**Stefanowo**, Kreuz (PO 19, 08 54) 1 NW.  
**Steffenshagen**, Großwald (BS 57) 1/4 S.  
**Steffsburg**, Thun (SC 1, 47) 3/4 N.  
**Stegeltz**, Burg (BPM 13) 1 SO.  
**Stegen**, Freiburg i. Bad. (Ba 39) 1/4 O.  
**Stegenthumbach**, Pressath (ByO 175) 1/2 SW.  
**Stegersbach**, Molnari (Oest 103) 6.  
**Steglich**, Wilmsdorf (BS 46) 3/4 NW.  
*Siehe dagegen Station Steglich der BfM 20.*  
**Steidle**, Scherberg (Wf 25) 1/4 NW.  
**Steincke**, Nienburg 1/2 O, Hagen H\* 1/2 N. (Ha 26 u. 24).  
**Stein i. Baden** (bei Pforzheim), Fl., Königsbach H\* (Ba 146) 1/4 O.  
 — a. Rhein, Stadt, = Schaffhausen 2 SO, Singen 1/2 S, Frauenfeld 2 1/2 N. (Ba 77, 81 u. SNO 2, 10).  
 — i. Baden, Sackingen (Ba 62) 1/4 S.  
 — d. Pfirsitz, Pfirsitz H\* (ByO 70) 1/4 NO.  
 — Papier- u. Bleistift-Fabriken, Nürnberg (ByO 45) 3/4 SW.  
 — i. Nassau, Burbach (KM 54) 1 S.  
 — i. Krain, Laibach (Oest 76) 3 NO.  
 — a. d. Donau, Stadt, = St. Polten (KE 12) 2 1/4 N.  
 — Gr.-u. Kl., i. Westpreussen, Gogolin (OS 11) 1/2 N.  
 — i. Schlesien, Rybnik (Wi 20) 1/4 NO.  
 — i. Limburg, Moorasan (AM 7) 1/2 N.  
 — i. Frickthal, Süssach (SC 1, 7) 3/2.  
*Siehe dagegen Station Stein der SW 52.*  
**Steina**, Nieder- u. Ober-, Radoberg (SO 14) 1/4 NO.  
*Siehe auch Steina, PR\* SW 36.*  
**Steinbach**, Fl. (Ba 162), Haslach (Ba 163) 1/2 NW.  
 — i. Bayern, Stranberg (ByO 47) 1/4 NO.  
 — i. Fl. Schweinfurt (ByS 84) 4 NW.  
 — i. Tirol, = T Innsbruck (Oest 84) 3 SO.  
 — Ober-, Fl., = Hammerwerk, Hochfen, Sonneberg (Th 61) 1 N.  
 — i. Steiermark, Fl., = Wels (KE 31) 16 SO, = Litzien (KR 15) 2 SW.  
 — bei Waldsee i. Württemb., Durlesbach (Wä 47) 3/4 NO.  
*Siehe dagegen Station Steinach der ByS 157 u. der Oest 190.*  
**Steinkirchen**, = Pöchlarn 2 1/2 SW, Kemmelbach 1/2 S, Blindenmarkt 1 SO (KE 16, 18 u. 19).  
**Steinbrüel**, Földkör (Oest 20) 1/2.  
**Steinau n.Öl.**, Stadt, = T Liegnitz 4 NO, Spitteldorf 3 NO, Maltach 4 S, Gellendorf 1/2 NW, Rawicz 5/4 SW, Glienau 6 1/4 SW, Salsk, 34, 35, Ost 35, 37 u. 43.  
 — i. Schlesien, Fl., = Neisse (NE 1) 2 1/2 SO.  
 — i. Hannover, Geestemünde (Ha 40) 3/4 O.  
*Siehe dagegen Station Steinau BfH 11.*  
**Steinbach**, Lehr (Ba 205) 1/4 SW.  
 — i. Baden, Neckarau (Ba 101) 1 SW.  
 — Klein-, Willerdingen (Ba 145) 0, 2 NW.  
 — Langen-, Ettlingen (Ba 15) 1 O.  
 — i. Bayern, Reuth (ByO 83) 1/4 SW.

- Steinbach**, Neukirchen (ByO 36)  $\frac{1}{4}$  N.  
 7. — Neufahrn, E. Goldbach (ByO 13) 1 SW.  
 8. — l. d. Pfalz, Glanmüchweiler (PT 58)  
 $\frac{1}{2}$  W.  
 9. — hinter der Sonne, Klein-Ostheim (FH  
 9)  $\frac{1}{2}$  NO.  
 10. — Nieder-, Dettingen (FH 8)  $\frac{1}{2}$  NO.  
 11. — Prov. Hessen, Burghaus (BBh 4)  $\frac{1}{2}$  N.  
 12. — Giessen 1  $\frac{1}{2}$  SO, Langgöns  $\frac{1}{2}$  NO  
 (SW 14 n. 15).  
 13. — bei Michelstadt, Darmstadt (HL 24)  
 5 WO.  
 14. — a. d. Steyer i. Oesterr., Fl.  $\frac{1}{2}$  Linz  
 6 S, Wels 5. (KE 64 n. 31).  
 15. — i. Schlesien, Rauscha (NM 25)  $\frac{1}{2}$  W.  
 16. — Usmannsdorf (BG 13) 2 NO.  
 17. — Rheinprov., Nennkirchen 1 NO, Otter-  
 weiler  $\frac{1}{2}$  O. (Sa 1 u. 44).  
 18. — i. Sachsen, Nideran (LD 15)  $\frac{1}{2}$  NO.  
 19. — bei Lausitz, Borna (SW 93) 1 NO.  
 20. — bei Jöhstadt, Annaberg (SW 70)  $\frac{1}{2}$  SO.  
 21. — Ober-, Döbeln (LD 28) 1 O.  
 22. — i. Sachs.-Meißen, Sonneberg (Th 61)  
 $\frac{1}{2}$  SO.  
 23. — dasselbst, Sonneberg (Th 61) 2 NO.  
 24. — Fl., Immelborn (Th 46) 1 NO.  
 25. — i. Württemberg, Hall (W 79)  $\frac{1}{2}$  SO.  
 26. — dasselbst, Plochingen (W 22)  $\frac{1}{2}$  S.  
 27. — Unter-, Oehringen (W 74)  $\frac{1}{2}$  SO.  
**Steinbach-Hallenberg**, Fl.  $\frac{1}{2}$  Werns-  
 hausen (Th 47) 2 SO.  
**Steinbeck**, Kirch-, Steinbach (LB 14)  
 $\frac{1}{2}$  SO, Borgdorf (RH 24) 1 NW.  
 1. — i. Westfalen, Bünde (Ha 53)  $\frac{1}{2}$  S.  
 2. — i. Westf., Ibbenbüren (Ha 61)  $\frac{1}{2}$  N.  
 3. — i. Oestpr., Löwenhagen (Po 52) 1 NW.  
 4. — Freudenau (Bst 40)  $\frac{1}{2}$  SW.  
**Steinberg**, Türkismühle (Sa 42)  $\frac{1}{2}$  S.  
 1. — Türkismühle (Sa 42)  $\frac{1}{2}$  S.  
 2. — i. Schles., Liegnitz (NM 33)  $\frac{3}{4}$  SW.  
 3. — bei Perleberg, Karstädt (BH 12)  $\frac{1}{2}$  W.  
**Steinbergen**, Bücking (Ha 47)  $\frac{1}{2}$  SO.  
**Steinborkenheim**, Alzey (HL 44)  $\frac{1}{2}$  NW.  
**Steinborn** bei Freistadt, Sorau (NM 22)  
 3 NO.  
**Steinbrötle**, Glanbühl, Höxter (Wf 42)  $\frac{1}{2}$  S.  
**Steinbrücken** i. Nassau, Dillenburg (KM  
 56)  $\frac{1}{2}$  NO.  
 1. — Nordhausen (ML 28)  $\frac{1}{2}$  SW.  
**Steinbüchel**, Laibach (OeSt 76)  $\frac{1}{2}$  NO.  
**Steinburg**, Straubing (ByO 47)  $\frac{1}{2}$  NO.  
**Steinbusch**, Driesen (PO 18) 3 NO.  
**Steinbüffel**, Bantzen (SO 20) 1 NO.  
**Steindorf**, Albenhausen  $\frac{1}{4}$  O, Wetzlar  $\frac{1}{2}$  W.  
 (Sa 40 u. 41).  
**Steine** a. d. Breslau (NM 39, BF 1)  $\frac{1}{2}$  SO.  
**Steine**, Luzern (SC 1, 25) 5 O.  
 Siehe *daggen Station Steine* Ba 210.  
**Steinebach**, (Wü 189), Anoldorf (Wü  
 46)  $\frac{1}{2}$  SO.  
**Steinewald**, Schliegen (Ba 47)  $\frac{1}{2}$  W.  
**Steinfeld** l. d. Pfalz, Schaidt (PF 42)  $\frac{1}{2}$  N.  
 1. — i. Oldenburg,  $\frac{1}{2}$  Delmenhorst (O 5)  
 ID SW.  
**Steinfelds**, Parksteinhütten (ByO 74) 1 S.  
**Steinflachbach**, Wiesbaden (Na 1)  $\frac{1}{2}$  NO.  
**Steinfurt**, Stadt, Rheine, a. Brgsteinfurt.  
 1. — i. Hessen, Nanelm (MW 17)  $\frac{1}{2}$  N.  
 2. — Erkrum (NM 1)  $\frac{1}{2}$  SO.  
**Steinhardt**,  $\times$  Kupferdreh (BM 64) 0.2 N.  
**Steingrund**, Dittersbach  $\frac{1}{2}$  O, Waldenberg  
 $\frac{1}{2}$  SO. (N 56 u. 57).  
**Steinhausen**, Brackweide (KM 27)  $\frac{1}{2}$  NW.  
 1. — Stralsund (Bst 59) 2 S.  
**Steinhals** i. Steiern., Spital (OeSt 32)  $\frac{1}{2}$   
**Steinhaußen**, Gesoke (Wf 9) S.  
 1. — a. d. Rottum, Ummendorf (Wü 43)  $\frac{1}{2}$  SO.  
**Steinheide**, Eilsfeld (Th 53a) 2 NO.  
**Steinhelm** a. M., Gr., Stadt, Hannu  $\frac{1}{2}$  S.  
 1. — Gross-Anheim  $\frac{1}{2}$  W. (FH 5 u. 6).  
 2. — Klein-, Hannu  $\frac{1}{2}$  S. Gross-Anheim  
 $\frac{1}{2}$  W. (FH 5 n. 6).  
 3. — i. Bayern, Nersingen (BySt 105)  $\frac{1}{2}$  SW.  
 4. — i. Westfalen, Städt,  $\times$  Driburg  $\frac{1}{2}$  N.  
 5. — Brakel 3 NW, Höxter 3 NW. (Wf 39, 40  
 u. 42).  
 6. — am Aalbuch, Königsbrunn  $\frac{1}{2}$  SW,  
 Heidenheim  $\frac{1}{2}$  NW. (W 123 u. 125).  
 7. — a. d. Murr, Ludwigsburg  $\frac{1}{2}$  NO, Bie-  
 theim  $\frac{1}{2}$  O. (W 12 u. 10).  
**Steinheutende**, Helligenswäld (ML 33)  $\frac{1}{2}$  W.  
**Steinhöfel**, Freienwalde i. Pomm. (Bst 16)  
 $\frac{1}{2}$  NO.  
 1. — Fürstewalde (NM 7) 1 NO.  
 2. — Friedberg (PO 16)  $\frac{1}{2}$  SW.  
**Steinhof**, Horzogenbusche 4 Kil., Riedtwyl  
 3 Kil. (SC 1, 31 n. 32).  
**Steinhorst**, Eschede (Ha 7)  $\frac{1}{2}$  SO.  
**Steinhude**, W., Wunstorf (Ha 22)  $\frac{1}{2}$  NW.  
**Steinigt-Waldmord**, Bantzen 1  $\frac{1}{2}$  SW, Bi-  
 schewerda  $\frac{1}{2}$  SO. (SO 20 u. 17).  
**Steinitz**, Fl.,  $\times$  Göding 3 N. Bienna-Piscz  
 3 NW, Brünn  $\frac{3}{4}$  SO. (KFN 12, 14 u. 56).  
**Steinkirch**, Ober-, Lauban (NM 43)  $\frac{1}{2}$  S.  
 1. — Mittel-, Lauban (NM 43)  $\frac{1}{2}$  S.  
 2. — Nieder-, Lauban (NM 43) 1 S.  
**Steinkirch**, Landshut (ByO 10) 3 S.  
 1. — Lübben (BG 6) unm. S.  
 2. — Hannover, Harburg (Ha 17)  $\frac{3}{4}$  NW.  
**Steinknauendorf**, Reichenbach 1  $\frac{1}{2}$  SW, a.  
 Knuzendorf.  
**Steinlah**, Salzgitter (Ba 12)  $\frac{1}{2}$  NW.  
**Stein, Maria**, Kirchbühl (OeSt 179)  $\frac{1}{2}$   
**Steinmann**, Muggensturm 1 W, Kastatt  
 $\frac{1}{2}$  W. (Ba 17 u. 18).  
**Stein-Oelsa**, Usmannsdorf (BG 13), siehe  
 Oelsa.  
**Steinort**, Gr., Elbing (PO 39)  $\frac{1}{2}$  NO.  
 1. — Weiland (PO 55) SO.  
 2. — Weiland, Stöbelberg (Rh 5)  $\frac{1}{2}$  S.  
**Steinpiela**, Ober-, Werdan (SW 9)  $\frac{1}{2}$  S.  
 1. — Unter-, Werdan (SW 9)  $\frac{1}{2}$  S.  
**Steinrath**, Osterath (Rh 65)  $\frac{1}{2}$  NW.  
**Steinberg** i. Bayern, Regenstadt (ByO 25)  
 $\frac{1}{2}$  SW.  
 1. — i. Nassau, Ruppach (Na 36)  $\frac{1}{2}$  SO.  
**Steinbette** bei Naburg, Freihsil (ByO  
 31)  $\frac{1}{2}$  NO.  
**Steinchnau**, proj. Station,  $\times$  Bodenbach  
 3 O, Böhm.-Kamnitz  $\frac{1}{2}$  SO. (BN 20)  $\frac{1}{2}$  SW.  
**Steinödorf** bei Haynau (NM 31)  $\frac{1}{2}$  SW.  
 1. — bei Neisse (NB 1)  $\frac{1}{2}$  SO.  
 2. — Welmitz  $\frac{1}{2}$  SW, Neuzelle  $\frac{1}{2}$  S. (BM  
 16 u. 15).  
 3. — bei Schweinitz, Linda (Ba 20)  $\frac{1}{2}$  S.  
 4. — bei Ehlh (Ba 25)  $\frac{1}{2}$  S.  
**Steinseifen**, Schildau (NM 20)  $\frac{1}{2}$  S.  
**Stein-Selldorf** bei Reichenbach, siehe  
 Selldorf.  
**Steinspring**, Friedeberg  $\frac{1}{2}$  NO, Driesen  
 2 NW. (PO 16 u. 18).  
**Steinwalde**, Tapiau (PO 54)  $\frac{1}{2}$  S.  
**Steinwede**, Lehrte  $\frac{1}{2}$  N, Brgdorf  $\frac{1}{2}$  SW,  
 (Ha 3 u. 4).  
**Steinwede**, Angermünde (Bst 6)  $\frac{3}{4}$  O.  
**Steinweiler** (Pfalz),  $\times$  Rohrbach (PF 40)  
 $\frac{1}{2}$  S.  
**Steinwiesen**, Hochefen,  $\times$  Kronach  $\frac{1}{2}$  NO,  
 Hof 4 W. (ByS 219 u. 75).  
**Steluz** i. Oesterr. u. Enns, Waldon (OeSt 5)  
 1 S.  
**Steinlingen**,  $\times$  Radolfzell (Ha 88)  $\frac{1}{2}$  NW.  
**Stena**, Fl., Gajh (KF 29)  $\frac{1}{2}$  S.  
**Stenard**, Siegmars (SW 27)  $\frac{1}{2}$  S.  
**Stemmermühlen**, Stubben (Ha 38)  $\frac{1}{2}$  O.  
**Stemmern**, Dodendorf 1 SW, Langenwö-  
 dingen  $\frac{1}{2}$  S. (MH 2 n. 3).  
**Stendell**, Passow (Bst 7)  $\frac{1}{2}$  O.  
**Stenden**, Aldekork (Kh 68)  $\frac{1}{2}$  SO.  
**Stendenbach**, Cronzhalt (BM 77)  $\frac{1}{2}$  NW.  
**Stendorf**, Burg-Losum (Ha 35)  $\frac{1}{2}$  N.  
**Stendow**, i. Meckl., Steinhilber (NM 25)  
 $\frac{1}{2}$  N.  
**Stenn**, Zwickau (SW 47)  $\frac{1}{2}$  SW.  
**Stennewitz**, Lübbenau (BG 7)  $\frac{1}{2}$  NW.  
 1. — Vitz (PO 10)  $\frac{1}{2}$  NO.  
**Stennweiler**, Ottweiler (Sa 44)  $\frac{1}{2}$  SW.  
**Stenowitz**, Pilsen (BW 8)  $\frac{1}{2}$  N.  
**Stenzow**, Stadt,  $\times$  Moszyn  $\frac{1}{2}$  NW/Posen  
 3 SW. (OS 47 u. 48).  
**Stenzjan**, Dirschau 1 W, Hohenstein  $\frac{1}{2}$  SW.  
 (L 3) S.  
**Stepanow**, Proulou (OeSt 19)  $\frac{1}{2}$  SW.  
**Stepenitz** (Stepnitz), Fl.,  $\times$  Damm (Bst  
 12) 5 N.  
**Stepfershausen**, Walldorf (Th 49)  $\frac{1}{2}$  W.  
**Stephan**, St., Thnn (SC 147)  $\frac{1}{2}$  SW.  
**Stephansdorf**, Nieder-, a. Ober-, Neumarkt  
 in Schloßen (NM 36)  $\frac{1}{2}$  N.  
 1. — Neisse (NB 1) NW.  
**Stephansfeld**, Harenburg (Wü 50) 3 W.  
**Stephanshausen**, Oestrich-Winkel (Na 8)  
 1 NW.  
**Stephansheim**, Metkau  $\frac{1}{2}$  SW, Ingrams-  
 dorf  $\frac{1}{2}$  S. (BF 4 u. 5).  
 1. — FH (BS 188), Rosenheim (ByS 137)  $\frac{1}{2}$  O.  
**Stephans-Leberfähr**, Obrißvitz (FKP 3)  $\frac{1}{2}$  N.  
**Sterberitz**, (BH 19), Schlüchtern (BbH 10)  
 1 SW.  
**Sterboloh**, Behovic (OeSt 26)  $\frac{1}{2}$  NW.  
**Sterby**, Mölln (LB 5)  $\frac{1}{2}$  O.  
**Stern**, Königshof (SNV 8)  $\frac{1}{2}$  S.  
**Sternaltz**, Kl.-Lassowitz (RO 24) 3 S.  
**Sternberg** i. Mecklburg, Stadt,  $\times$  Güstrow  
 3  $\frac{1}{2}$  SW, Blankenburg  $\frac{1}{2}$  SO (Mk 12 u. 6).  
 1. — Alt-, i. Oestpr., Wabau (PO 55) 3 S.  
 2. — i. Mähren (AZ 79), Stadt,  $\times$  T. O-  
 mütz (KFN 58)  $\frac{1}{2}$  NO.  
**Sternberg** i. Böhmen, Fl.,  $\times$  Böhm.-Brod  
 (OeSt 24)  $\frac{3}{4}$  S.  
 6. —  $\times$   $\times$  Stadt,  $\times$  Frankfurt a/O.  
 (NM 11) 5 SO.  
**Sternenfeld**, Mühlabcker 1 N, Maulbronn  $\frac{1}{2}$   
 NO. (Ba 153, Wü 6 u. 5).  
**Sterup**,  $\times$  Flensburg (SW 10) 3 SO.  
**Stetten** i. Baden, Girossen (Ba 71)  $\frac{1}{2}$  S.  
 2. — Engen (Ba 178)  $\frac{1}{2}$  W.  
 3. — FH (Ba 207), Lorrach (Ba 308)  $\frac{1}{2}$  S.  
 4. — i. Baden, am kalten Markt, Fl., Reut-  
 lingen (Wa 132) 8 S.  
 5. — i. d. Schweiz, Thayingen (Ba 79)  $\frac{1}{2}$  W.  
 6. — i. Bayern, Bienenhof (ByS 17)  $\frac{1}{2}$  SO.  
 7. — i. Hessen, Eppelheim (HL 42)  $\frac{1}{2}$  SW.  
 8. — i. Nassau, Kunkel (Na 32)  $\frac{1}{2}$  NW.  
 9. — Klein-, i. Steiermark, Leibnitz (OeSt  
 58)  $\frac{1}{2}$  S.  
 10. — Ehingen (Wü 172)  $\frac{1}{2}$  S.  
 11. — Bieringen  $\frac{1}{2}$  SW, Horb  $\frac{1}{2}$  SO (Wü  
 139 u. 142).  
 12. — im Remthal, Endersbach (Wü 102)  
 $\frac{1}{2}$  SW.  
**Stettfeld**, Fl., Langenbrücken (Ba 8)  $\frac{1}{2}$  SO.  
**Stettfurt**, Franefeld (NSO 210)  $\frac{1}{2}$  SO.  
**Stettlin**, Oesterr.-Schloßen, Freiheitau (KFN  
 60) 1 W.  
**Stich daggen Station Stettin** der BSt 10 u.  
 Neustadt.  
**Stettlin**, Born (SC 139)  $\frac{1}{2}$  NO.  
**Stettlen**, Wolowitz (Wf 15)  $\frac{1}{2}$  SW.  
**Stenden**, Teutschenthal (ML 20)  $\frac{1}{2}$  SW.  
**Steuerswald**, Hildesheim (Ha 70)  $\frac{1}{2}$  NW.  
**Steuselingen**, Alt-, \* Ehingen (Wü 172)  
 $\frac{1}{2}$  NW.  
**Steyerberg**, Fl.,  $\times$  Nieburg (Ha 26) 2 SW.  
**Steyersdorf**, Haidfeld, Bergwerke, Oravitz  
 (OeSt 150) 2 SO.  
**Steyersgr.**, Stadt,  $\times$  Linz (KE 64)  $\frac{1}{2}$  O.  
**Steyersberg**, Neukirchen (Oesterr.) (OeSt  
 24) 2.  
**Steyl**, Venlo (BM 28, Rh 64)  $\frac{1}{2}$  SW.  
**Steyrling**, Wels (KE 31) 6 SO.  
**Stibbe**, Schönlanke (PO 21)  $\frac{1}{2}$  NW.  
**Stich** i. Böhmen, Staab (BW 5)  $\frac{1}{2}$  NO.  
 1. — abend, Stankau (BW 4) ca  $\frac{1}{2}$  N.  
 2. — Rheinprov., Eschweiler (Rh 6)  $\frac{1}{2}$  S.  
**Stickhausen**, (Ol 14),  $\times$  Leor (Wf 85)  
 $\frac{1}{2}$  O.  
**Stichowitz** (Stechowice), Fl., Prag (BW 22,  
 OeSt 27) 3 S.  
 1. — Strakonitz (KFJ 30)  $\frac{1}{2}$  W.  
**Stiege**, Fl., Thale (MH 14)  $\frac{1}{2}$  SW.  
**Stiegeheide**, Kempon (Rh 67)  $\frac{1}{2}$  S.  
**Stiefel**, Nieburg (KM 45) 1 S.  
**Stiepanau**, Fl., Brünn (KFN 56) 4 NW.  
**Stika**, Paka (SNV 12)  $\frac{1}{2}$  SO.  
**Stilfried**, Angern (KFN 6)  $\frac{1}{2}$  N.  
**Stillo**, Großwalde (Bst 57)  $\frac{1}{2}$  O.  
**Stirchowa**, Stankau (BW 4)  $\frac{1}{2}$  O.  
**Stirchow**, Benninghausen  $\frac{1}{2}$  S, Sassendorf  
 1 SW. (Wf 11 u. 12).  
**Stitsmühl**, Neunkirchen (OeSt 34)  $\frac{1}{2}$  N.  
**Stitz-Neusiedel**, Stenzdorf  $\frac{1}{2}$  NO, Traut-  
 mannsdorf  $\frac{1}{2}$  NO, Wilschendorf 1 NW.  
 (OeSt 60, 61 u. 62).  
**Stöbeck**, Kobbeldau (PO 48)  $\frac{1}{2}$  W.  
**Stoberau**,  $\times$  Brieg (NB 8) 1 O.  
**Stockarn**, Schwandorf (ByO 29)  $\frac{3}{4}$  O.  
**Stockburg**, Hausch (Ba 164)  $\frac{1}{2}$  SO.  
**Stockhausen**, Oberrösa  $\frac{1}{2}$  SO, Göttingen  
 1 S. (Wf 1 u. 84).  
 1. — Kirchhall  $\frac{1}{2}$  SO, Giesen 4 O, Batz-  
 bach  $\frac{1}{2}$  NO. (MW 10 u. 14 u. 16).  
 2. — bei Lübbecke, Kirchluggern (Ha 52)  
 $\frac{1}{2}$  NW.  
 3. — i. Sachsen, Döbela (LD 28) 1 SW.  
 4. — Eisenach (Th 3)  $\frac{1}{2}$  NO.  
 5. — Sondershausen (NE 4)  $\frac{1}{2}$  NW.  
**Siehe daggen Station Stockhausen** Na 38.  
**Stochem** bei Stehrichstadt, Fl., Meiningen  
 (Th 50)  $\frac{1}{2}$  SW.  
 2. — bei Michelstadt, Darmstadt (HL 24)  
 $\frac{1}{2}$  SO.  
 3. — bei Büdingen in Hessen, Langensoldoh  
 (BbH 16)  $\frac{1}{2}$  N.  
 4. — bei Dören (Kh 8) 1 S.  
 5. — Lanfen 1  $\frac{1}{2}$  NW, Kirchheim  $\frac{1}{2}$  NW.  
 (W 25 u. 54).  
**Siehe daggen Station Stockheim** der BSt 222  
**Stocklar**, Soest (Wf 13)  $\frac{1}{2}$  NW.  
**Stoekstadt**, Klein-Ostheim (FH 9)  $\frac{1}{2}$  S.  
**Siehe daggen die Stationen Stockhalt HL 29**  
 u. Stockalt a. Rhein HL 48.  
**Stockum**, Soest (Wf 13)  $\frac{1}{2}$  SW.  
 1. — Unna (BM 54)  $\frac{1}{2}$  O.  
 2. — Ennep (Rh 1)  $\frac{1}{2}$  W.  
**Stöblich**, Gr.- u. Kl.-, Schmölln (SW 85)  
 $\frac{1}{2}$  SO.



- Stöcken, Neustadt a. N. (Ha 23) 2 $\frac{1}{2}$  NO.  
 — Colzen (Ha 10) 1 $\frac{1}{2}$  NO.  
 — in Sachsen, Werdau (SW 9)  $\frac{1}{2}$  W.  
 Stöckendreher, Noustadt a. N. (Ha 23) 2 $\frac{1}{2}$  NO.  
 Stöckheim, Salderheiden (Ha 80) 1 S.  
 — Wolfenbüttel (Bz 24a)  $\frac{1}{2}$  N.  
 Stöckheimer Hof, Longeric (Rh 61)  $\frac{1}{2}$  W.  
 Stöckigt in Schloßen, Greiffenberg (NM 45)  $\frac{1}{2}$  S.  
 Stöckle, Linsburg  $\frac{1}{2}$  NO, Niemburg 1 O, Hagau  $\frac{1}{2}$  NW. (Ha 25, 26 n. 24).  
 Stöckle, Winsen (Ha 15)  $\frac{1}{2}$  N.  
 Stöckling (Stöfling), Bodenwür (ByO 60) 1 $\frac{1}{2}$  SW.  
 Störftz, Erkeru (NM 5) 1 $\frac{1}{2}$  SO.  
 Störmede, Gesecke (Wf 9)  $\frac{1}{2}$  NW.  
 Stössen, Stadt, & Touchen 1 $\frac{1}{2}$  W, Naumburg 1 $\frac{1}{2}$  SO. (Th 24 u. 14).  
 Stöteritz, Brunneri, Leipzig (LD 1)  $\frac{1}{4}$  SO.  
 Stöwen, Grambow (BSt 63)  $\frac{1}{2}$  N.  
 Stohnsdorf i. Schles., Hirschberg (NM 49) 1 S.  
 Stolzheim, Euskirchen (Rh 22)  $\frac{1}{2}$  S.  
 Stoltz, Proloue (Oest 19) 1 $\frac{1}{2}$  SO.  
 Stolberg am Harz, Stadt, & Rossa 2 $\frac{1}{2}$  NW, Nordhausen 2 $\frac{1}{2}$  NO, Ballenstedt 3 $\frac{1}{2}$  SW, Quedlinburg  $\frac{1}{2}$  SW. (ML 26, 28, ML 40n. 12).  
 — am Rhein, Stadt, & Stolberg (Rh 5)  $\frac{1}{2}$  S.  
 Stolberg i. Sachs., Stadt, & Chemnitz 2 $\frac{1}{2}$  SW, Stein 1 $\frac{1}{2}$  NO, Lugau  $\frac{1}{4}$  SO. (SW 29, 52 u. 45).  
 Stolemynz, Nakel (PO 26) 2 $\frac{1}{2}$  SW.  
 Stollarzowitz, Beuthen 1 $\frac{1}{2}$  NW, Tarnowitz 1 $\frac{1}{2}$  SW. (Ost 21 u. 22).  
 Stollen, Schlobitten (PO 41) 4 SO.  
 Stollhofen, Bahi (Ba 2) 1 $\frac{1}{2}$  NW.  
 Stollmühl, Terepöl (PO 29) 2 $\frac{1}{2}$  SO.  
 Stollwitz in Steiermark, Reichsburg (OeSt 14)  $\frac{1}{2}$  S.  
 Stölmir, Böhm. Brod (Oest 24)  $\frac{1}{2}$  NW.  
 \*Stolp (BSt 29), Stadt, & T Danzig 14 W, Cöslin 10 NO. (PO 74, BSt 24).  
 Stolpe a. Oder, Angermünde (BSt 6) 1 $\frac{1}{2}$  SO. — Anklam (BSt 5) 1 N.  
 Stolpen in Sachsen, Stadt, & Fischbach (SO 15)  $\frac{1}{2}$  SO.  
 Stolpe, Stadt, & T Cöslin 10 NO, \*Stolp 2 $\frac{1}{2}$  NW. (BSt 24 u. 30).  
 Stolzenau, Fl., & Stadthagen 3 $\frac{1}{2}$  NW, Niemburg 3 SW, Minden 4 NO. (Ha 45, 26 u. 48).  
 \*Stolzenberg, Landsberg a. W. (PO 13) 1 $\frac{1}{2}$  NO.  
 — in Pommern, Schivolben (BSt 19) 2 N. — Ludwigsdorf (PO 47) 2 $\frac{1}{2}$  S.  
 — Gritz (Bz 15) 1 $\frac{1}{2}$  O.  
 — Schmölin 1 SW, Roneburg  $\frac{1}{2}$  O. (SW 85 u. 87).  
 Stolzenberg, Lökknitz (BSt 62) 2 N.  
 Stolzenfelde, Arnswalde (Oest 57)  $\frac{1}{2}$  N.  
 Stolzenfels (Schloß), Capellen (Rh 65)  $\frac{1}{2}$  S.  
 Stolzenhagen, Angermünde (BSt 6) 1 $\frac{1}{2}$  SO. — Stettin (BSt 10) 1 $\frac{1}{2}$  NO. — Berrau (BSt 2) 2 N.  
 Stolzenhain bei Schweinitz, Linda (BA 20) 1 SO. — bei Liebenwerda, Jacobthal (BA 25)  $\frac{1}{2}$  NO.  
 Stolzmitz (H' Wf 13), Banerwitz (Wi 12) 1 SO.  
 Stommel, & Worrigen (Rh 62) 1 SW.  
 Stonsk, Kotomierz (PO 28) 2 NO.  
 Stoppenberg, Essen (BM 45, KM 13)  $\frac{1}{2}$  NO.  
 Storchest, Stadt, & Pöln-Lissa 1 $\frac{1}{2}$  NO, Störben  $\frac{1}{2}$  SO. (Oest 40 u. 44).  
 Störche, Sessanz (Oest 85) 1 NO.  
 Storkow, Stadt, & Fürstenwalde 2 SW, Frankfurt a. O. 1 $\frac{1}{2}$  NO, Königs-Wusterhausen 3 SO. (NM 7, 11 u. BG 3).  
 — Stargard in Pommern (BSt 14) 1 $\frac{1}{2}$  N. — Alt- u. Neu- Wangerin (BSt 17) 1 $\frac{1}{2}$  S. — Tantow (BSt 9) 1 NW.  
 Storzyniec, Fl., & Czernowitz (LCJ 22) 3 SW.  
 Storzeln, Gottmadingen (Ba 80)  $\frac{1}{2}$  NW.  
 Stossdorf, Siegburg (KM 45)  $\frac{1}{2}$  SO.  
 Stotel, & Lorstedt  $\frac{1}{2}$  SW, Geestemünde 1 $\frac{1}{2}$  S. (Ha 39 n. 40).  
 Stotternheim, Erfurt 1 $\frac{1}{2}$  N. \*Walschleben 1 $\frac{1}{2}$  SO. (Th 8 n. NE 10).  
 Stotzheim, Kalscheuren (Rh 38)  $\frac{1}{2}$  NW.  
 Stotzenberg, Nieder-, Fl., Ulm (ByS 103, Wf 34) 2 $\frac{1}{2}$  NO.  
 Store, Winsen (Ha 15) 1 $\frac{1}{2}$  NO.  
 Stovern, Salzbergen (Wf 25)  $\frac{1}{2}$  W.  
 Straberg, Dornagan (Rh 63)  $\frac{1}{2}$  W.  
 Strachate, Breslau (NM 39, BF 1) 1 $\frac{1}{2}$  SO.  
 Strachel, Wegstätt (Oest 35)  $\frac{1}{2}$  NO.  
 Strachmina, Fritzen (BSt 42)  $\frac{1}{2}$  O.  
 Strachwitz, Breslau 1 $\frac{1}{2}$  W, Schmolz  $\frac{1}{2}$  NO. (BF 1 u. 2).  
 Stracov, Königgrätz (SNV 3) 1 $\frac{1}{2}$  NW.  
 Straduan, Ubersko (Oest 16) 1 O.  
 Straden in Steiermark, & Spielfeld (Oest 55) 3 $\frac{1}{2}$  NO.  
 Straelen, Fl., & Kempeu 2 NW, Nieuokort 1 $\frac{1}{2}$  W, Geldern 1 $\frac{1}{2}$  SW. (Rh 67, 69 n. 70).  
 Straelen, Jempol (LCJ 12) 1 SO.  
 Strahlfeld, Roding (ByO 62)  $\frac{1}{2}$  N.  
 Straula, Berlin (NM 1)  $\frac{1}{2}$  O.  
 Stramberg, Stadt, & Zaucht-Neutischein 1 $\frac{1}{2}$  SO, Stauding 2 S. (KFN 23 u. 24).  
 Stramehl, Labos (BSt 18) 1 W.  
 Strandorf, Weinowitz (Wi 15) 1 $\frac{1}{2}$  SW.  
 Stranz, Schönlanke (PO 21) 4 $\frac{1}{2}$  NW.  
 Straschitz, Eisenhilten, Hochfem, & Zbrrow 1 S, Rokizan 2 SO. (BW 15 u. 11).  
 — Strakonitz (KfJ 30) 1 $\frac{1}{2}$  SW.  
 — Neu-, Stadt, & Lana  $\frac{1}{2}$  N, Kladno 2 W. (Ba 17 u. 10).  
 Strachan, Fl., Brünn (Oest 1, KFN 56) 5 $\frac{1}{2}$  NW.  
 Stratische in Krain, Laibach (Oest 76) 5 $\frac{1}{2}$  N.  
 Straskov (Straschkow), Weltrau (Oest 32) 1 $\frac{1}{2}$  NW.  
 Strassau Oestarr. (bei Krems), Fl., St.-Pölten (KE 12) 4 NO.  
 — in Steiermark, Fl., Spielfeld  $\frac{1}{2}$  NW, Ehrenhausen  $\frac{1}{2}$  SO. (Oest 55 u. 54).  
 — in Tirol, Jenbach  $\frac{1}{2}$  SO, Brizlegg  $\frac{1}{2}$  SW. (Oest 183 u. 182).  
 — (Rheinprovinz) Düren (Rh 8) 1 SW.  
 Strassberg, Greiffenberg (NM 45) 2 SW. — Hültenkerk, Quedlinburg (MH 12) 3 SW.  
 Strassberg in Krain, Eisenkerk, Stadt, & Hilz 1 $\frac{1}{2}$  W, Klagenfurt 6 N, (KR 32 u. 48).  
 — in Westpreußen, Stadt, & T Thorn 8 $\frac{1}{2}$  NO, Warlubin 2 $\frac{1}{2}$  SO. (PO 67 n. 31).  
 Siehe dagegen die Stationen Strassburg BSt 69 und Strassburg (Köhl) der Französischen Ostbahn 2, 67.  
 Strassdorf, Gmünd (Wf 109)  $\frac{1}{2}$  S.  
 Strass-Ebersbach, Dillenburg (KM 56) 1 $\frac{1}{2}$  NW.  
 Strassengel, Jüdingdorf (Oest 47)  $\frac{1}{2}$  SW.  
 Strassenhäuser, Breslau (BF 1, NM 38)  $\frac{1}{2}$  W.  
 Strasserhof, & Mülheim a. Rh. 2 N, Op-laden 1 $\frac{1}{2}$  O. (BM 100 u. 98).  
 Strassfeld, Euskirchen I NO, Sechtem 2 SW. (Rh 22 u. 40).  
 Strassgrüchen, Radeberg (SO 14) 3 $\frac{1}{2}$  NO.  
 Strasskirchen, Passau (ByO 58) 1 $\frac{1}{2}$  N.  
 Stratschen, Wegstätt (Oest 35)  $\frac{1}{2}$  O.  
 Strathal 1 SO, Osterath  $\frac{1}{2}$  NO. (Rh 66 u. 65).  
 Straupitz, Fl., bei Lübbow (BG 6) 1 $\frac{1}{2}$  NO. — bei Haynau (NM 31) 1 S. — bei Hirschberg (NM 49)  $\frac{1}{2}$  NO.  
 Straussberg bei Berlin, Stadt, & Strauss-berg (PO 3) 1 N. — Kl.-Purra (NE 3)  $\frac{1}{2}$  SW.  
 Strebersdorf, Floridsdorf (KFN 2)  $\frac{1}{2}$  NW.  
 Streesen, Stargard in Pommern (BSt 14) 1 S.  
 Streessow bei Lenzen, Wendisch-Warnow (Bz 13) ca.  $\frac{1}{2}$  SO.  
 Streganz, Königs-Wusterhausen 2 SO, Fürstenwalde 2 $\frac{1}{2}$  SW. (BG 3, NM 7).  
 Strehla a. d. Elbe, Stadt, & Ochatz 1 $\frac{1}{2}$  NO, Riesa 1 N. (LD 9 u. 11).  
 — Bautzen (SO 20)  $\frac{1}{2}$  SO.  
 Strehlen, Stadt, & T Breslau 5 S, Brieg 4 SW, Eisenbach 1 Schles. 4 $\frac{1}{2}$  NO (Oest 1 u. Bz 13).  
 Strelitz, Gross- in Schlesien, Stadt, & Zawadzki 2 $\frac{1}{2}$  SW, Gogolin 2 $\frac{1}{2}$  O. (RO 7, OS 11).  
 — Kl., Oppeln 3 SW, Gogolin 1 $\frac{1}{2}$  SW. (OS 10 u. 11).  
 — bei Breslau, Mettkau (BF 4) 1 S.  
 Strelitz bei Namslau (RO 20) 1 $\frac{1}{2}$  O.  
 Siehe auch die Stationen Strelitz BR 3 u. Oest 122.  
 Strehlow, Seehausen (BSt 47)  $\frac{1}{2}$  N.  
 Strelne i. Krain, Reichsburg (Oest 143) 1 $\frac{1}{2}$  SW.  
 Streit, Ober- u. Nieder-, Striegau  $\frac{1}{2}$  N, Gr.-Rosen  $\frac{1}{2}$  SO. (BF 17 u. 19).  
 Streitberg i. Bayern, Marmorbrüche, & Badort, Forchheim (ByS 53) 2 NO. — roß. Heesen, Wächtersbach (Bz 13)  $\frac{1}{2}$  N.  
 Streiteben i. Krännten, Präval (Oest 162)  $\frac{1}{2}$  S.  
 Streitthof, Grambow (BSt 63) 1 SW.  
 Streitthof, Heiligenstadt (ML 33)  $\frac{1}{2}$  W.  
 Streitz, Cöslin (Ba 2) 1 NW.  
 \*Strelitz i. Böhmen, Staab (BW 5)  $\frac{1}{2}$  SW.  
 — i. Mähren, Lütan (Oest 45)  $\frac{1}{2}$  S.  
 — Prov. Posen, Bromberg (PO 27) 2 NO.  
 — Bialoziwo (PO 24) 3 $\frac{1}{2}$  S.  
 — Neu-, Kotomierz (PO 28) 1 $\frac{1}{2}$  SW.  
 — Neu-, Stadt, & Neubrandenburg (FF 7) 3 $\frac{1}{2}$  SW.  
 — Alt-, Stadt, & Neubrandenburg (FF 7) 4 S.  
 Siehe ferner Haltestelle Strelitz der BR 3.  
 Strellin, Züssow (BSt 56)  $\frac{1}{2}$  W.  
 Strempf, Mecherich (Rh 24)  $\frac{1}{2}$  W.  
 Strengberg, Fl., & Aschbach 1 $\frac{1}{2}$  NW, Haag 1 $\frac{1}{2}$  NO, St. Valentin 1 $\frac{1}{2}$  SO. (KE 21, 23 u. 24).  
 Strengelbach, Zoßingen (SC 1,15)  $\frac{1}{2}$  SW. — Streulitz (Stronice), Fl., Jungbunzlau (TKF 6)  $\frac{1}{2}$  SW.  
 — Böhm.-Trübau 1 $\frac{1}{2}$  SW, Zwittern 1 $\frac{1}{2}$  NW. (Oest 11 u. 9).  
 Strenz, Trachenberg (OS 36) 1 $\frac{1}{2}$  SW.  
 Strenz-Naundorf, Bernburg (MH 32) 2 SW.  
 Strensecke, Anklam (BSt 55) 2 S.  
 Strenben u. Wäldchen, Dornroichenbach (H. LD 7)  $\frac{1}{2}$  SW.  
 Strehwela, Eisenbrö (SNV 15)  $\frac{1}{2}$  NO.  
 Strehowitz i. Steiermark, Spielfeld (Oest 55) 1 SO.  
 Strehwitz, Mettkau (BF 4) 1 $\frac{1}{2}$  SO.  
 Striessen, Dresden (SO 1)  $\frac{1}{2}$  SO.  
 — Priestwitz (LD 14)  $\frac{1}{2}$  W.  
 Strigis, Langen, Frankenburg (SO 56)  $\frac{1}{2}$  W.  
 Strinz, Margaretha, Wiesbaden (Na 1) 2 NW. — Trinitatis, Wiesbaden (Na 1) 2 NW.  
 Strippling, Gänserdorf (KFN 5)  $\frac{1}{2}$  O.  
 Striprow, Fritzen 1 O, Degow 1 $\frac{1}{2}$  O (BSt. 42 u. 43).  
 Strittberg, Waldsitz (Ba 68) 1 $\frac{1}{2}$  N.  
 Struthenhagen, Salderheiden (Ha 80) 1 $\frac{1}{2}$  SW.  
 Strobeck, Halberstadt (MH 9) 1 W.  
 Strohan, Laibach (Oest 76) 4 W.  
 Strohhack, Gengenbach (Ba 159)  $\frac{1}{2}$  S.  
 Strohberg am Goldbach, Stadt, & Binger-brück (Rh 58, Sa 27) 1 $\frac{1}{2}$  SW.  
 — i. Rheinprov., Eitorf (KM 47)  $\frac{1}{2}$  S. — i. Westf., Stadt, Oelde (KM 24)  $\frac{1}{2}$  SO.  
 Stroberger Hütte, Hütten-, Bingerbrück (Bz 18, Sa 27) 2 W.  
 Strome, Rann (Oest 145) 1.  
 Stronn, Oels (RO 17) 1 $\frac{1}{2}$  O.  
 Stronnau, Kotomierz (PO 28)  $\frac{1}{2}$  W.  
 Stroppen, Stadt, & Gellendorf (OS 35)  $\frac{1}{2}$  W.  
 Strücklingen, Apen (O 12) 2 SW.  
 Strümpf, Osterath (Rh 65)  $\frac{1}{2}$  W.  
 Strümpfelbach, Enderbach (Wf 102)  $\frac{1}{2}$  S.  
 Strümpfelbrunn, Neckargemünd (Ba 92) NO.  
 Strüth, Fl., Caub 2 NO, St. Goarshausen 2 SO. (Na 13 u. 14).  
 Strumdorf (Trumdorf), Stassfurt (MH 38) 1 S.  
 Strupkow, Otyznia (LCJ 14)  $\frac{1}{2}$  S.  
 Struppen, Pirna (SO 5) 1 SO.  
 Strauß, Ober- u. Nieder-, Mettkau (BF 4)  $\frac{1}{2}$  NO.  
 Straußawa wola, Barstyn (LCJ 10) 1 $\frac{1}{2}$  S.  
 Strath, Worschanen (Th 47) 1 $\frac{1}{2}$  O.  
 Strathütten, Herdorf (KM 52)  $\frac{1}{2}$  W.  
 Strazinec, Liebstadt (SNV 13)  $\frac{1}{2}$  SW.  
 Strjz, Stadt, & T Bortkai 5 W, Przemysl 16 $\frac{1}{2}$  SO, Lomberg 10 SW. (LCJ 8, 22 u. 29).  
 Strzalki, Staresiolo (LCJ 3)  $\frac{1}{2}$  W.  
 Strzalkowo, & Posen (OS 48) 2 SO.  
 Strzechowitz, Schönbrunn (KFN 25)  $\frac{1}{2}$  NW.  
 Strzelcow, T. Nakel (PO 23)  $\frac{1}{2}$  NO.  
 Strzelcow, Stadt, & Bortkai (LCJ 6) 2 NO.  
 Strzelno, Stadt, & Bromberg (PO 27) 7 SO.  
 Strzyzów, Stadt, & Rzeszow (GCL 16) 4 $\frac{1}{2}$  SW.  
 Stubbenhagen in Böhmen, Horadizwo 4 $\frac{1}{2}$  SW, Deggendorf 6 NO. (KfJ 32, D 2).  
 Stubendorf, & Malapane 1 $\frac{1}{2}$  S, Gogolin 1 $\frac{1}{2}$  NO. (RO 3 u. OS 11).  
 Stuberheim, Amelieten (Wf 31)  $\frac{1}{2}$  NO.  
 Stubben, Bad, Stadt, & Zaprosce 2 NO, Agram 2 $\frac{1}{2}$  N. (Oest 146 u. 148).  
 Stubbenbrock, Brackwede (KM 27) 2 SO.  
 Studenec, Faldgendorf (SNV 11)  $\frac{1}{2}$  NW. — Fl., Parubitz (SNV 1) 5 $\frac{1}{2}$  S.  
 Studenitz, Fl., Pötschach (Oest 60)  $\frac{1}{2}$  NO.  
 Studernheim, Frankenthal (Pf 19)  $\frac{1}{2}$  S.  
 Studinka, Paka (SNV 12)  $\frac{1}{2}$  SO.  
 Studnitz i. Böhmen, Skaltitz (SNV 33)  $\frac{1}{2}$  NO.  
 Studnitz, Stadthor (Wf 5)  $\frac{1}{2}$  SW.  
 Stübball, Diraschau 2 N, Hohenstein 1 $\frac{1}{2}$  O. (PO 34 u. 72).  
 Stübball, Grautwein (Oest 46) 2 SW.  
 Stücken, Trobbin (BA 4) 1 $\frac{1}{2}$  NW.  
 Stühlingen, Stadt, & T Oberalchingen



2 N. Schaffhausen 2 NW, Neunkirch 1 1/2 N. (Ba 70, 77 u. 74).

**Stülpe**, Luckenwald (BA 5) 2 SO.

**Stürzelberg**, Dornagen (Rh 63) 1/2 O.

**Stützerloch**, Scheudernh (PO 22) 1 1/2 O.

**Stützerloch, Gerberstein**, Langorwehe (Rh 7) 1/2 N.

**Stützenröh**, Ober- u. Unter-, bei Elbenstock, Schneberg-Neustädt 1 1/2 SW, Wiesenburg 1 1/2 S, Auenach 1, Voigtl. 1 1/2 SO. (SW 55, 50 u. 73).

**Stützerbach**, Themar 3 NO, Arnstadt 4 SW. (Th 52 u. 33).

**Stützokow**, Angermünde (BSt 6) 2 O.

**Stuhm, Stadt**, **T** Marienburg (PO 36) 2 S, Czernowik (PO 32) 5 1/2 NO.

**Stuhmberg**, Marienburg (PO 36) 2 1/2 S.

**Stutzen**, Gumbinnen (PO 60) 3 SW.

**Stuln**, Natzburg (By 69) 3/4 SW.

**Stulow**, Borsyca (LČJ 6) 3/4 W.

**Stum**, Jenbach (OeSt 183) 2 1/2 O.

**Stupperich**, Durlach (Ba 13) 1/2 O.

**Stupie**, Bechowie (OeSt 26) 1 1/2 SO.

**Stuppa**, Radnitz (BW 10) 1/2 S.

**Stuppach**, Glognitz (OeSt 27) 2 1/2 S.

**Stuna**, i. Schies, Neumarkt (NM 36) 2 S.

**Stutensee**, Weigarten 2\* (Ba 12) 3/4 W.

**Stutenen**, Wolnik (PO 46) 3/4 SW.

**Stutgarthen**, Königs-Wusterhausen (BG 3) 1 1/2 O.

**Stutthof**, Damm bei Stettin (BSt 12) 1/2 N.

**Stuttern, Gr.-u. Kl.-, Mepen (WP 19)** 1 1/2 NO.

**Stwain**, Turau (SNV 17, TKP 12) 1/2 W.

**Stwolow**, Letowice (OeSt 6) 2 S.

**Stryam**, Mälheim a. d. Ruhr (BM 86, Rh 90) 1/2 SW.

**Strz. Taufkirchen** 1 NW, Scheerding 3/4 S. (KE 51 u. 52).

**Strubka**, Gr.-u. Kl.-, Dirschau (PO 34) 1 1/2 S.

**Subzow**, Greiffswald (BSt 57) 1 S.

**Sucecamin**, Pelplin (PO 36) 3 W.

**Sucha**, Königgrätz (SNV 3) 3/4 NW.

**Suchary**, Nakel (PO 26) 1 NO.

**Suchan**, Petrowitz (KFN 29) 1 1/2 S.

**Suchenthal**, **G** Glosfabr., Budweis (KFJ 23, KE 74) 3 SO.

**Suchold**, Staresilo (LČJ 3) 1 1/2 SW.

**Suchomasty**, Beraun 1 SW, Zditz 1 SO. (BW 16 u. 15).

**Suchoresz**, Nakel (PO 26) 2 S.

**Suchorle**, Ober-Lesce (OeSt 83) 1 W.

**Suchorów**, Chodrow (LČJ 7) 1/4 NW.

**Suckezitz**, Prusitz (BM 18 u. Rh 81).

**Suckow**, Döllitz (OS 58) 3/4 SW.

**Suczawa** (BSt 46) 1 NW.

**Suczawa (LČJ 28)**, **St** **T** Czernowitz (LČJ 22) 1 SO.

**Sudenburg**, **V**ord., Magdeburg (MI 1) 1/4 SW.

**Sudersbuch**, Neustadt a. N. 3 N, Hagen 2 NO (Ha 23 u. 24).

**Suderoode**, **B**ad, **T** Quedlinburg 1 1/2 S, Neinstedt 1/2 SO, Ballenstedt 1 W (MH 12, 13 u. 40).

**Sudershausen**, Nörten (Ha 82) 1 O.

**Sudheim**, Northem (Ha 81) 1/2 S.

**Sudislaw**, Brandeis (OeSt 13) 3/4 SO.

**Sudol**, Ratibor (Wf 5) 1 SW.

**Sudomiritz**, Strassnitz-K. (KFN 13) 1 1/2 O.

**Südcheml**, **St** **T** Viersen 1 1/2 NW.

**Sudbrat**, 3/4 S. (BM 18 u. Rh 81).

**Südka**, Braladorf (DI 18) 1 SO.

**Süds.**, Szanto (UN 11) 1/2 NO.

**Süddinker**, Welver H\* (Wf 14) 1/2 N.

**Süderan**, Crempo (EG 5) 3/4 SO.

**Südlahn**, **R**heine 9 1/2 SW, Münster 7 W, Wesel 1 NO. (Wf 24, 20 u. KM 38).

**Südbek**, Kirchhorsten (Ha 46) 1/2 S.

**Südenhelden** (Ha 80) 1/2 S.

**Südlordf**, **Z**uckerfabr., **B**erun, **S**oolbad, Langenweddingen (MI 3) 3/4 SO.

**Süllly**, Szegnek (Ts 3) 3/2 NO.

**Sülten**, Stavenhagen (FF 5) 1 SO.

**Sülze**, **St** **T** Kostock (MK 1) 4/4 O. — Eschede (Ha 7) 2 W.

**Sülzen**, **H**ohen-, **M**ousheim (HL 39) 3/4 S.

**Sülzhelm**, **B**erg., **N**ordhausen (ML 28) 2 N.

**Sulzen**, **Fl.**, **S**t. **V**au 4 1/2 NO, Koschely 4 N. (OeSt 106 u. 123).

**Sünninghausen**, **O**ld., **K**M 24 1 S.

**Sünzhausen**, Freising (By 6) 2 1/4 NW.

**Süplingen**, Helmstedt (Ba 31) 1 NW.

**Süplingenb.**, Helmstedt (Ba 31) 1 NW.

**Sürchen**, **Gr.**, **N**imka (NM 37) 1 1/2 NW.

**Sürchen**, **K**l., **N**imka (NM 37) 1 1/2 NW.

**Süssen**, **G**ross-, **L**it., **S**ussen (Wg 28) 1/4 SW.

**Süssenbrunn**, **H** (KFN 3), **W**agram (KFN 42) 3/4 W.

**Süsteldt**, **K**lein-, **S**uderburg (Ha 9) 1 N.

**Süß**, **G**ross-, **S**uderburg (Ha 9) 1/2 N.

**Süßenheim**, **Fl.**, **L**angenfeld 3/4 SW, **M**arkt-, **b**ihart 7/4 SO. (By 8 171 u. 172).

**Süßenthal**, **D**enzlingen H\* (Ba 38) 1/2 O.

**Sühdoll** (Suchadoll) i. **S**teiermark, **S**tein-, **b**erg (OeSt 67) 1/2 S.

**Suhl**, **St** **T** Meiningen 3/4 O. **G**rimmen-, **S**uhl 2/4 NO, **E**rfurt 7/4 SW, **A**rnstadt 5 SW, **G**otha 6 1/4 S. (Th 50, 51, 8, 33 u. 6).

**Suhlendorf**, **U**elsen (Ha 10) 2 1/2 SO.

**Suhligen**, **N**iemburg (Ha 26) 4 W.

**Suhrje** (Suchorio) i. **K**rain, **S**t. **P**eter (OeSt 82) 3 SO.

**Suhr**, **A**aran (SC 113) 1 1/2 S.

**Sukdol**, **K**ozok i. **B**öhmen (OeSt 96) 1/2 W.

**Sukow**, **D**öllitz (OS 58) 1 SW.

**Sulan**, **St** **T** Trachenberg (OS 26) 3 O.

**Sulloitz**, **L**ohsitz (OeSt 38) 1/2 W.

**Sulmtingen**, **L**aupheim 3/4 SW, **S**chemmerberg 1 1/4 NW. (Wg 38 u. 39).

**Sulmizerje** (Sulmirsitz), **St** **T** **T** **r**achenberg (OS 36) 6 NO.

**Sulowa**, **B**ursztyn (LČJ 10) 1/4 S.

**Sulz** i. **B**aden, **L**ahr (Ba 205) 1/2 S.

— **L**aufenberg (Ba 64 u. 65) 1/2 SW.

— i. **W**ürttemberg, **H**of 3/4 NO, \***N**agold 1 1/2 NO. (Wg 142 u. 267).

— **G**ross-, i. **S**teierm., **K**alsdorf (OeSt 50) 1/4 S.

— **K**lein-, **K**alsdorf (OeSt 50) 1/4 S.

— i. **U**ngarn, **M**olnár (OeSt 103) 5.

— i. **d.** **S**chweiz, **B**ragg (SNO 2, 26) 2 1/4 NO.

**Siehe** **d**agegen **d**e **S**tation **S**uls **d**e **W** 144 u. **S**uls (Bad) **By** 20.

**Sulzbach** i. **B**ad, **H**aunsch (Ba 164) 1/4 W.

— **S**teierm., **M**alsch (Ba 7) 3/4 O.

— **M**orbach (Ba 102) 3/4 O.

— a. **M.**, **S**chaffenburg (FH 10) 1 1/2 S.

— a. **d.** **D**onau, **W**alhallastrasse (By 0 23) 1 O.

— **N**assau (Na 23) 1/2 SW.

— **R**heinprov., **F**ischbach 2 1/4 SO, **K**irn 2 1/2 SO. (Ba 37 u. 36).

— a. **d.** **M**urr, **St** **T** **W**ilsbach 2 1/2 SO, **W**aldbingen 3 NO. (Wg 71 u. 101).

— a. **K**oher, **H**all 2 1/2 SO, **M**öglingen 2 1/2 NW. (Wg 79 u. 111).

**Siehe** **d**agegen **d**e **S**tationen **S**ulzbach **d**e **S**a 3 u. **S**ulzbach (Amberg) **d**e **By** 38.

**Sulzberg** a. **d.** **A**ch, **K**ompen (By 8 11) 1 SO.

**Sulzbürg**, **Fl.**, **A**mberg 6 1/4 SW, **R**oth 3 1/2 SO. (By 0 32 u. 43).

**Sulzbürg** i. **B**aden, **St** **T** **H**eitersheim (Ba 43) 3/4 S.

**Sulzbürg** i. **B**avaria, **K**irchheim (Ba 4) 3/4 S.

**Siehe** **d**agegen **St** **S**ulzdorf **d**e **W** 79a.

**Sulzenbrücken**, **H**aarhausen H (Th 32) 3/4 N.

**Sulzfeld** i. **B**aden, **M**ühlacker (Ba 153, Wg 6) 1 1/2 N.

— a. **M.**, **K**itzingen (By 8 176) 1/2 SW.

**Sulzheim**, **H**ansfurt 2 SW, **S**chönwfurt 1 1/2 SO. (By 8 90 u. 84).

— **M**ainz (H 11) 2 1/2 SW.

**Summitz**, **P**elplin (PO 36) 2 1/2 W.

— **T**empel (PO 29) 4 1/2 NO.

**Sunmawald**, **B**urgdorf 2 SO, **L**angenthal 24 KIL. (SC 134 u. 129).

**Sumpf**, **M**ühlhausen i. **P**r. (PO 42) 3/4 SW.

**Sumpfföhren**, **G**eisingen 3/4 N., **D**onau-, **o**schingen 1 1/2 O. (Ba 181 u. 185).

**Sundern**, **P**lettenberg (HM 72) 2 NO.

**Sundhausen**, **N**ordhausen (ML 29) 1 1/2 S.

**Sundische**, **K**alten-, **Fl.**, **S**altrungen 3 1/2 S.

**S** **W**asungen 2 1/2 SW. (Th 45 u. 48).

**Sundische** **W**iese, **S**traulund (BSt 59) 2 NO.

**Sunthausen**, **G**eisingen 1 1/4 N., **D**onau-, **o**schingen 1 1/2 NO. (Ba 181 u. 185).

**Suppigen**, **A**metstet 2 SW, **B**lanbeuren i. **N**W. (Wg 31 u. 169).

**Suppen**, **K**otomierz (PO 28) 1 1/2 SO.

**Surran**, **Z**uckerfabr., **Fl.**, **T** **T** **M**ogyer (OeSt 84) 1 1/2 O.

**Sürd**, **Z**akany (OeSt 220) 1 N.

**Sürhelm**, **F**roilassing (By 8 147) 1 NW.

**Suschitz**, **B**udigrätz (OeSt 49) 1 S.

**Suschno**, **W**ratice (TKP 5) 1/2 NO.

**Suslitz** (Sussetz) **O**rzechow (Wf 23) 2 S.

**Sussra**, **M**ark-, \***H**oben-Ebra (NE 5) 3/4 SW.

— **R**ocken-, \***H**oben-Ebra (NE 5) 1 1/4 SW.

**H**olze-, \***H**oben-Ebra (NE 5) 1 1/2 W.

**Sustrum**, **L**athem i. **N**W, **K**luse-Dörpen i. **S**W. (Wf 30 u. 31).

**Suttom**, **L**ohsitz (OeSt 38) 1 1/2 W.

**Suttorf**, **N**enstätt a. **N.** (Ha 23) 2 1/4 NO.

**Suurhusen**, **E**mden (Wf 38) 3/4 N.

**Swadzin**, **P**osen (OS 48) 1 1/4 SW.

**Swarozyn**, **D**irschau (PO 34) 1 1/2 SW.

**Sweh** (Swietli), **K**önigrätz (SNV 3) 3/4 NW.

**Sweh** (Swietli), **St** **T** **S**en-Kolin (OeSt 22) 6 1/2 SO.

**Swietlan**, **U**ngar-Ihradich (KFN 15) 4 1/2 NO.

**Swiljan**, **M**ünchengrätz 1 1/2 NO, **T**urnau 7/4 SW, **T**KP (11 u. 12).

**Swina**, **B**öhm.-**T**raubau (OeSt 24) 1/2 S.

— **K**adnitz (BW 10) 3/4 SO.

**Swinar**, **D**obrichowitz 1 S., **R**ownitz 1/2 SW. (Wg 19 u. 18).

— **B**rauerer, **K**adotin (BW 20) 1 1/2 W.

**Swinecünde**, **St** **T** **S**tettin ca 10 N, **A**uklam 5 NO. (BSt 10 u. 85).

**Swistelniki**, **B**urastyn (LČJ 10) 3 S.

**Switschen**, **M**astig (SNV 10) 1/4 SW.

**Swoischitz**, **P**odiebrat (OeSt 23) 1 1/4 NW.

**Swojanow**, **F**l., **B**rasau (OeSt 7) 1 1/2 W.

**Swolek**, **L**ibschütz 3/4 SO, **P**aka 3/4 NW. (SW 133 u. 132).

**Swratka**, **Fl.**, **U**berok 4 S, **Z**wittau 4 W.

**Swradubitz** 6 SO. (OeSt 16, 9 u. 18).

**Sydow**, **B**iesenthal (BSt 3) 1/2 SO.

**Syhra**, **B**orus (SW 93) 1 1/2 SO.

**Syke**, **F**l., **U**delmenhorst 3 SO, **B**romen 2 1/2 S, **N**ienburg 5 1/4 NW. (O 15, 8, Ha 34 u. 26).

**Sylda**, **A**schersleben (MH 30) 1 1/4 SW.

**Sylvio**, **C**ottbus (BG 9) 1/2 NW.

**Synowitz**, **C**zernowitz (LČJ 22) 5 SO.

**Sypiewo** bei **M**argonin, **B**ialowie (PO 21) 2 1/2 S.

— **bei** **V**anowburg, **B**ialowie (PO 24) 5 NO.

**Syrau**, **S**ora (NM 22) 1 N.

— i. **S**achsen, **M**eihlener (SW 16) ca 3/4 SO.

**Syrin**, **K**rzyszowitz (Wf 7) 3/4 NO.

**Szabab**, **R**asab (OeSt 69) 1 1/2 SO.

**Szabadi**, **R**asab (OeSt 69) 1 1/2 NO.

**Szabad-Szallas**, **Fl.**, **U** **P**est 9 S, **K**ecskemet 4 W. (OeSt 95 u. 104).

**Szabor**, **K**omárov (OeSt 119) 4 1/2 S.

**Szada**, **S**zerces (Ts 19) 1 S.

**Szadwatschen**, **G**umbinnen (PO 60) 1/2 O.

**Szajla**, **K**iss-Terence (NN 13) 2 1/2 W.

**Szajol**, **F**izsa-, **T**örök-Sat (Miklós) 14 IW.

**Szajol**, **N**agy-Kereszt (OeSt 140) 1 O.

**Szaskai**, **M**ező-Kereszt (Ts 42) 2 1/2 SW.

— **S**algotarjan (UN 14) 3 NW.

**Szaskoly**, **H**adhaz (Ts 12) 2 1/2 NO.

**Szabaler**, **Fl.**, **S**t. **I**van (OeSt 106) 1 1/2 NO.

**Szala**-**E**gerzegh bei **S**t **I**van, **s**iehe **Z**ala-Egerzegh.

**Szalard**, **Fl.**, **G**rosswardein (Ts 43, USt 1) 3 1/2 S.

**Szalka**, **e**lső-, **G**alanta (OeSt 80) 1/4 SO.

— **A**lso-, **G**alanta (OeSt 80) 1/4 SO.

**Szalka**, **Fl.**, **S**zob (OeSt 89) 1 1/2 N.

— **M**ate, **Fl.**, **U**jfehertó 7 NO, **N**yirgyhaza 6 O. (Ts 13 u. 14), **s**iehe **a**uch **M**ate-Szalka.

**Szalonta**, **N**agy-, **Fl.**, **G**rosswardein (Ts 43, USt 1) 4 1/2 SW.

**Szalmelk**, **U** **F**ilsit (TI 1) 3 1/2 NW.

**Szalmok**, **P**anzta, **M**artovasz (OeSt 131) 1 1/2.

**Szamos-Ujfalv**, **S**algotarjan (UN 14) 1 1/2 N.

— **U**jvár, **Fl.**, **U** **G**rosswardein (Ts 43, USt 1) 2 1/4 O., **K**arlsburg (SI 16) 6 NO.

**Szanasz**, **U** **O**roszlamos (OeSt 112) 2 O.

**Szandorhaza**, **S**t. **M**iklos (OeSt 68) 1 1/4 O.

**Szántó**, **A**baul-, **U** **F**orró-Eucs (Ts 24) 1 1/2 SO.

— **K**is-, **N**agy-, **U** **M**ező-Kereszt (Ts 42) 1 1/2 NO.

**Siehe** **d**agegen **S**tation **S**zentó **d**e **U**N 11 u. **St** **S**zentó **d**e **O**St 124.

**Szany**, **Fl.**, **R**asab (OeSt 69) 5 SW.

**Szap** (Ceiziz), **R**asab (OeSt 69) 2 SW.

**Szárny**, **B**odak (OeSt 137) 3 SW.

**Szárzso**, **S**zántó (OeSt 124) 1 S.

**Szaryvas**, **Fl.**, **M**ező-Tár (Ts 30) 2 NW.

**Szazserek**, **A**bony (Ts 21).

**Szazsaka**, **U** **B**ergker. **R**akadisia 1 1/2 O.

— **W**eisskirchen 3 O. (OeSt 129 u. 126).

**Százor**-**R**egen bei **K**lausenburg, **Fl.**, **U** **G**rosswardein (Ts 43, USt 1) 33 O.

**Szazpanow**, **B**romberg (PO 27) 4 1/2 S.

**Szazpelec**, **N**akel (PO 26) 2 S.

**Szazzerke**, **St** **T** **A**uklitz, **L**emberg: 3 1/2 SW, **G**rodok 3 SO. (LČJ 1 u. GCL 26).

**Szazszela**, **Fl.**, **T**arnow (GCL 10) 6 NO.

**Szazszelca**, **W**ieliczka (GCL 3) 1 SO.

**Szazsényi**, **K**omárov (OeSt 119) 3.

**Szazsanfalva**, **D**etta 1 1/2 W, **M**oravitz 2 1/2 NW. (OeSt 122 u. 123).

**Szazsény**, **Fl.**, **U** **W**altzow (OeSt 92) 4 1/2 N.

**Szeghalom**, **G**yoma (Ts 31) 4 NO.

**Szegkely**, **N**yirgyhaza (Ts 14) 2 NO.

**Szegkelyhid**, **U** **G**rosswardein 4 1/2 NO.

**Szegkely**, **W**ieliczka (Ts 43 u. 11).

**Szele**, **T**aplo-, **U** **A**boay (Ts 2) 2 1/2 NW.

**Siehe** **a**uch **T**aplo-Szele.

Szely, Also-, Sellye (OeSt 81)  $\frac{1}{2}$  SW.  
 — Felső-, Sellye (OeSt 81).  $\frac{1}{2}$  SW.  
 Szemeré, Perbete (OeSt 86) 1 N.  
 Szemeréd, Szob (OeSt 89) 6 N.  
 Szemeré falu és hegy, Raab (OeSt 89)  $\frac{1}{2}$  SO.  
 Szemes, Bognár (OeSt 122)  $\frac{1}{4}$  S.  
 Szendehely, Verőcse (OeSt 91)  $\frac{1}{2}$  NO.  
 Szendrő, Fl., Mikolcz (Ts 22) 6 N.  
 Szentiz, Fl., Goding (KFN 12) 3 SO.  
 Szent, Nagy-Igmand (OeSt 140)  $\frac{1}{2}$  S.  
*Die Orte mit der Nebenberühmung Szent*  
*(auf St. S.), sind unter ihren Stamm-Namen*  
*angeführt.*  
 Szentes, Babocsa (OeSt 224) 1 SO.  
 — Stadt, Felegyhaza (OeSt 106) 5 O.  
 Szentkati, Raab (OeSt 69)  $\frac{1}{4}$  S.  
 Szent-Pál, Raab (OeSt 69)  $\frac{1}{4}$  S.  
 Szentfl., Fl., & Debreczin (Ts 11)  $\frac{11}{16}$  SO.  
 Szepdahely, & Galanta (OeSt 80)  $\frac{1}{4}$  N.  
 — Magyar-, Kaniza (OeSt 109)  $\frac{1}{4}$  NW.  
 — Schütt-, Sellye (OeSt 81) 5 SW.  
 Szerencsény, Raab (OeSt 69)  $\frac{1}{4}$  S.  
 Szered (Station v. Press.-Turnau), Stadt, &  
 Dioszeg 2 NO, Galanta 2N, (OeSt 70 n. 80).  
 Szerencs-Tallya, Szerencs (Ts 19)  $\frac{1}{2}$  O.  
 Szerp, Puspök-Ladany (Ts 8)  $\frac{1}{2}$  SO.  
 Szentyn, Kis-, Neuhäusel (OeSt 85)  $\frac{3}{4}$  N.  
 — Nagy-, Nonháusel (OeSt 85)  $\frac{3}{4}$  N.

Szekard (Szegszard) prof. Station, Stadt, &  
 Stuhlweissenburg (OeSt 128) 12 SO.  
 Szelerow, Laskowitz (PO 30)  $\frac{21}{16}$  NW.  
 Szerlozeken, Kotomierz (PO 28)  $\frac{11}{16}$  NW.  
 Sziget bei Raab (OeSt 69) (in unmittelb. Nähe).  
 — Marmaros- (LNO 14), Stadt, & T  
 Nyíregyhaza ca 21 SO, Debreczin ca 22 NO.  
 (Ts 14 u. 11), siehe auch Marmaros-Sziget.  
 Sallagy-Somlyó, Stadt, & Csusza (Uzst 6)  
 5 N, Grosswardein  $\frac{1}{4}$  NO, Debreczin  $\frac{1}{4}$  O.  
 (Ts 43 u. 11).  
 Sallil, Szantód 4 S, Bognár  $\frac{4}{16}$  SO. (OeSt 80)  
 124 u. 122).  
 Szalma, Hidas-Némethy (Ts 26)  $\frac{1}{2}$  N.  
 Szilmo-Banya, Bergu., Salgó-Tarjan (UN 14)  
 $\frac{4}{16}$  NW.  
 Szilrák, Stadt, & Szanto (UN 11)  $\frac{1}{4}$  NW.  
 Szilrgöphöhen, Gumbinnen  $\frac{1}{4}$  O, Trakehnen  
 $\frac{1}{4}$  W. (PO 60 u. 61).  
 Szirma, Mikolcz (Ts 22)  $\frac{3}{16}$  SO.  
 Szirkemen, & Stallpöden (PO 62) 4 SO.  
 Szilváhs, Kis- u. Nagy-, Kaschau (Ts 28)  
 ca 8 W.  
 Szilaszöl, Szigetvár (FB 4)  $\frac{1}{16}$  NO.  
 Szlatina, & Rakasdia (OeSt 129) 2 O.  
 Szoboszló, Szobozsöl (Ts 10)  $\frac{1}{4}$  S.  
 Szobotloch, & Goding (KFN 12)  $\frac{2}{16}$  SO.

## T.

Taaup, Raab (OeSt 69) 1 SO.  
 — Sz. Miklósi, Raab (OeSt 69)  $\frac{1}{4}$  SO.  
 Tab, & Szantod (OeSt 124) 3 SO.  
 Tabartz, Gr.-u. Kl., Fröttstedt (Th 5)  
 1 SW.  
 Taben, Bourig-Saarburg  $\frac{1}{4}$  SO, Mettlach  
 $\frac{1}{2}$  N. (Sa 19 u. 17).  
 Taberlak, Wehlan (PO 55) 6 SO.  
 Tabor, prof. Station, Stadt, & T Pisek  
 7 NO, Budweis 8 NO, Prag 10 SO (KfJ  
 28, 23, BW 22).  
 Tachau, Stadt, & Nürschan (BW 6)  $\frac{6}{16}$   
 NW.  
 Tacken, Karstaedt (BH 12)  $\frac{21}{16}$  NO.  
 Tacz, Csikvár  $\frac{1}{2}$  S, Wehlweissenburg  $\frac{1}{4}$  S.  
 (OeSt 127, 128).  
 Täczerthal, Münsingen (SC 1,43)  $\frac{1}{2}$  O.  
 Tägerweller i. d. Schweiz, Constanza  $\frac{3}{4}$  W,  
 Weinfelden 2 N, Märstetten  $\frac{2}{4}$  W. (Ba 87,  
 SNO 2,6 u. 2,7).  
 Tägrig i. d. Schweiz, Baden (SNO 2,24)  
 1 SW.  
 Talskirchen, & Riedan-Ried (KE 49) 1 SW.  
 Tannenberg, Fl., & Nabburg  $\frac{1}{4}$  NO,  
 Ipfremit  $\frac{1}{2}$  NO, (ByO 49 u. 70).  
 Tainach, Grafenstein (OeSt 165)  $\frac{1}{16}$  S.  
 Takácsy (Kapóne) Raab (OeSt 69) 3 S.  
 Takony, Galanta (OeSt 80)  $\frac{1}{4}$  S.  
 Talling, Fl., Tönning (8w 24) 2 W.  
 Talkau, Mölln (LB 5)  $\frac{1}{16}$  SW.  
 Tallos, Galanta (OeSt 80)  $\frac{1}{4}$  S.  
 Tallya, Fl., & Weinhau, Tokaj (Ts 17)  
 $\frac{3}{16}$  NW.  
 Tallya, Kiss-, Hatvan (UN 10)  $\frac{11}{16}$  NO.  
 Talmansons, Codroipo (Ober-Ital. 116)  $\frac{1}{4}$  SO.  
 Talpenberg, Radeberg (SO 14)  $\frac{21}{16}$  NO.  
 Tamas, Szt., Fl., & Grosse-Kikinda (OeSt  
 114) 10 SW.  
 — St., (bei Gran) Szob (OeSt 89) 1 SW.  
 Tamasfalva, Hatfeld  $\frac{1}{16}$  SO, Temesvár  
 $\frac{3}{16}$  SW. (OeSt 116 u. 119).  
 Tamás, Fl., & Siofok (OeSt 125) 4 SO.  
 Tamach, Fl., & Götting (Th 6)  $\frac{21}{16}$  SW.  
 Tammenörd, Kaiserwaldau  $\frac{1}{4}$  NO, Han-  
 nau 1 NW (NM 30 n. 31).  
 — Frankfurt a/O (NM 11, PO 71) 5 SO.  
 Tamnitz, Sommerfeld (NM 19)  $\frac{1}{16}$  N.  
 Tample, Nen-Paka (SNV 12)  $\frac{3}{4}$  NW.  
 Tamsweg, Eisenindustrie, Salzburg (KE  
 45, ByS 148)  $\frac{21}{16}$  SW.  
 Tangendorf in Hannover, Stelle 1 S, Win-  
 sen  $\frac{1}{16}$  SW. (Ha 16 u. 15).  
 — bei Ferleberg, Karstaedt (BH 12)  $\frac{1}{16}$   
 NO.  
 Tangermünde, Stadt, & Demker 1 NO,  
 Stendal  $\frac{1}{4}$  SO, Genthin 3 NW. (MH 21,  
 22, BPM 11).  
 Tankow, & Friedeberg (PO 16) 3 NW.  
 — Mühle, (PO 16)  $\frac{21}{16}$  NW.  
 — Forsthaus (PO 16)  $\frac{21}{16}$  NW.  
 Tana a. d. Rhön in Bayern, Stadt, &  
 Hünfeld  $\frac{3}{16}$  S, Salzungen  $\frac{4}{16}$  SW, Ger-  
 ungen 6 S. (BfH 5, Th 45 u. 1).  
 Tanna i. Reuss, Stadt, & Reuth (SW 18)  
 1 NW.

Tanne i. Braunsch., gr. Hüttenw., Halber-  
 stadt 7 SW, Thale  $\frac{3}{16}$  SW. (MH 9 n. 14).  
 Tanneberg, Mittweida (SW 31 n. 32)  $\frac{3}{16}$  N.  
 Tannenbach, Emmendingen (Ba 37) 1 O.  
 Tannenber, Schönfeld i. Sachsen  $\frac{1}{4}$  SW,  
 Annaberg-Bischholz  $\frac{3}{16}$  NW. (SW 69 u. 70).  
 Siehe dagegen Station Tannenber der BN 12.  
 Tannenberghthal, Anerbach im Voigtlande  
 (SW 73) 1 SO.  
 Tannendörf, Greis (SW 91)  $\frac{1}{4}$  SW.  
 Tannenkirch, Schlesien (Ba 47)  $\frac{1}{4}$  S.  
 Tannhausen, & T Dittersbach (NM 56, 57)  
 $\frac{1}{2}$  SO, Waldenburg  $\frac{1}{4}$  SO, Schmidnitz  
 $\frac{2}{4}$  SW. (BF 10 u. 16).  
 Tannroda, Fl., & Weimar 2 SW, Erfurt  
 3 SO. (Th 10 u. 8).  
 Tannsee, Marienberg (PO 36)  $\frac{1}{16}$  N.  
 Tannstein, (Thannstein), Bodenwöh (ByO  
 60) 2 NO.  
 Tannwald i. Böhmen, & T Reichenberg  
 2  $\frac{1}{16}$  SO, Eisenbr.  $\frac{1}{16}$  NO, Turnau  $\frac{2}{16}$   
 NO. (SN 22, 15 u. 15).  
 — in Schlesien, Oberkirch (OS 34) 1 SW.  
 Tanova, Tane (BW 2)  $\frac{21}{16}$  W.  
 Tape, Segedin (OeSt 110)  $\frac{1}{4}$  NO.  
 Taplo-Blecke, Pilis 3 O, Alberti-Irsa 2 N.  
 (OeSt 100 u. 101).  
 Taplo-Györgye, Czegléd (Ts 1, OeSt 102)  
 3 NO.  
 Taplo-Nágh, Monor (OeSt 96) 3 NO.  
 Taplo-Szele, & Czegléd (Ts 1, OeSt 102)  
 $\frac{2}{16}$  N.  
 Taplo-Szent Marton, Alberti-Irsa (OeSt  
 101)  $\frac{21}{16}$  NW.  
 Taplacken, & Wehlan (PO 55) 1 NO.  
 Tapolca, Fl., & T Keszthely (OeSt 120)  
 4 NO.  
 Tapolczafő, Raab (OeSt 69) 6 S.  
 Tapolczan, (Tapolcsin) Fl., & Tornocz  
 $\frac{6}{16}$  NO, Neuhäusel 6 N. (OeSt 82 n. 85).  
 Tapyony, Komjárváros (OeSt 119) 3 SO.  
 Tár, Pasztho (UN 12) 1 NO.  
 Tarasp, Kurort, Landquart (VNS 31) 19 Kils.  
 Tarcsa, Nagy-, Csaba-Kerostur (UN 4)  
 1 SW.  
 Tarcento, Udine (Ober-Ital. 14)  $\frac{21}{16}$  N.  
 Tarcsa, Körös-, Mező-Boreny (Ts 32)  
 ca  $\frac{1}{2}$  N.  
 Tarcaul, PH (Ts 18) & Tokaj (Ts 17)  $\frac{3}{4}$  S.  
 Targowica, Otyndia (LCJ 14)  $\frac{3}{16}$  N.  
 Tarjan, Mező-Keresztcs (Ts 42)  $\frac{1}{16}$  S.  
 Siehe dagegen Station Tarjan (Salgo) der  
 CN 14.  
 Tarkany, Nagy-Igmand (OeSt 140)  $\frac{1}{2}$ .  
 Tarkau, Saarau (HF 8)  $\frac{1}{4}$  NO.  
 — bei Glogau, Gogolin (OeSt 11)  $\frac{1}{16}$  NO,  
 — bei Oppeln, Malapan (RO 3) 2 SW.  
 Tarnaucka polna, Otyndia (LCJ 14)  $\frac{1}{16}$  N.  
 Tarnobrzeg-Dzików, Fl., & Ktoszw  
 (GCL 16)  $\frac{8}{16}$  NW.  
 Tarnograd in Russisch-Polen, Stadt, &  
 Jaroslau (GCL 19) 6 N.  
 Tarnoka, Lepeny (OeSt 126) 2.  
 \*Tarnopol, (GCL 42) Stadt, & T Lem-  
 berg (GCL 29) 16 SO.  
 Tarnow, Bätow (Mk 3) 1 S.

Tarogy, Raab (OeSt 69) 2 NO.  
 Szegény, Purbete (OeSt 86) 2 O.  
 Szegölös-Győrök, Högler (OeSt 122)  $\frac{1}{4}$  SO.  
 — Pasztho (UN 12) 1 SW.  
 \*Szöllös, Nagy-u. Kis-, (EN 27). Fl., &  
 T Nyiregyhaza ca 18 NO, Debreczin 25  
 NO. (Ts 14 u. 11).  
 — Tisza, Karczag (Ts 7) 4 NW.  
 Szony, Alt-, Nen-Szony (OeSt 72)  $\frac{1}{2}$  SO.  
 Szönn, Dotta (OeSt 123)  $\frac{1}{4}$  S.  
 Szokli, Lemberg (LCJ 13) 1 SO.  
 Szokoli, Nagy-, Siofok (OeSt 125) 4 SO.  
 Szokolár, Rakasdia (OeSt 129)  $\frac{1}{4}$  SO.  
 Szokolin, Verőcse (OeSt 91)  $\frac{1}{2}$  N.  
 Szolomyja, Staroselo (LCJ 3)  $\frac{1}{4}$  NO.  
 Szombath, Kima-, Fl., & Losoncz 3 O, Mis-  
 kolcz 9 NW. (UN 15, Ts 22).  
 Szovat, Szoboszló (Ts 10) ca  $\frac{1}{2}$  SO.  
 Szredetsky, Morawitz 2  $\frac{1}{4}$  W, Verseez (Ver-  
 schotz)  $\frac{1}{4}$  O. (OeSt 123 u. 124).  
 Szubotiza, Jam (OeSt 128) 1 N.  
 Szurancik, Lapan (LCJ 20) 1 O.  
 Sűcsy, Hatvan (UN 10) 5 SO.  
 Szusa, Kiss-Terence (UN 13)  $\frac{3}{4}$  SO.  
 Szumanyi, Bursztyn (LCJ 10) 3 O.  
 Szupatnik, Kiss-Terence (UN 13)  $\frac{1}{2}$  SW.  
 Szurdok-Páspök, Pasztho i. S. Szantó  $\frac{1}{4}$  NO.  
 (UN 12 u. 11).

Tarnow in Pommern, Larnes (HS 18)  $\frac{1}{4}$  O.  
 Siehe dagegen Station Tarnow GCL 19.  
 Tarnowitz, Alt-, Tarnowitz (OS 22, RO 11)  
 $\frac{1}{4}$  W.  
 Tarnowken, Schneidemühl (PO 22) 3 NO.  
 Tarnowo, & Posen  $\frac{21}{16}$  NW, Rokittine 1  
 SW. (OS 48 u. 49).  
 Tarpupöden, Insterburg (PO 58, TL 4) 1 O.  
 Tarpustaken, Insterburg (PO 58, TL 4) 3 S.  
 Tarrenz, Innsbruck (OeSt 187) 9 W.  
 Tartakow, Lemberg (LCJ 1) 10 SO.  
 Tarth, (KR 42) & T Villach (OeSt  
 171, KR 39) 4 SW.  
 Taschau, Laskowitz (PO 30) 1 O.  
 Taschauerfeld, Laskowitz (PO 30)  $\frac{3}{4}$  O.  
 Taschenberg, Strassburg a. Mecklb. Grenze  
 (BSt 69) 2 S.  
 — in Schlesien, Löwen (OS 7)  $\frac{3}{4}$  W.  
 Taschendorf, Fl., Marktbarbt (ByS 172)  
 $\frac{1}{4}$  NO.  
 — Bischofswerda (SO 17)  $\frac{1}{4}$  NO.  
 Tasdorf i. Holstein, Neumünster (AK 10)  
 1 SW.  
 — bei Berlin, Nennhagen 1 SO, Erkner  
 $\frac{1}{2}$  N. (PO 2, NM 5).  
 Tastingen, Gerndorf (ML 31)  $\frac{1}{16}$  SW.  
 Tattenhausen, Brackwe (KM 27) 2 N.  
 Tattenbach, Unter-, Landshut (ByO 10)  
 $\frac{10}{16}$  SO.  
 Tattendorf, Baden (Oesterreich)  $\frac{1}{4}$  SO,  
 Leobersdorf  $\frac{1}{16}$  NO, Vöslau 1 O, Gramat-  
 Neustiedel 2 SW. (OeSt 15, 18, 16 u. OeSt 56).  
 Tatzmannsdorf, (Tarcza), & Steinmanger  
 (OeSt 102) 5.  
 Taubach, Weimar (Th 10)  $\frac{1}{4}$  O.  
 Taubenbach, Eisfeld (Th 53a) 3 NO.  
 Taubenheim, Bantzen (SO 20) 2 S.  
 — Moissen (LD 33) 1 S.  
 Taubenpresseln, Ronneburg (SW 87) ca  
 1 SW.  
 Tauberbach, (Spinnererei) Capellen (Rh  
 53)  $\frac{3}{16}$  S.  
 Taucha, Stadt, & Leipzig 1 NO, Borsdorf  
 $\frac{1}{4}$  NO. (L 12 u. 11).  
 Tauchel, Sommerfeld (NM 19)  $\frac{1}{16}$  NO.  
 Tauchritz, Görlich (BG 15)  $\frac{1}{16}$  SW.  
 Tauchwitz, Kösen (Th 13)  $\frac{3}{4}$  W.  
 Taufkirchen bei Neumarkt, Landshut (ByO  
 10)  $\frac{4}{16}$  SO.  
 — bei Eggenfelden, Landshut (ByO 10)  
 6 SO.  
 — bei Dorsfen, & Landshut (ByO 10) 3 S.  
 — i. Oesterr., Neumarkt (KE 48)  $\frac{1}{2}$  NW.  
 Siehe dagegen Station Taufkirchen KE 51.  
 Taupadel, Schmölln (SW 85) ca  $\frac{1}{2}$  NO.  
 Taunz mit Reitzenthal, Oberlichtenau (SW  
 30)  $\frac{1}{16}$  W.  
 Taurogen, Stadt, & Tilsit (Th 1)  $\frac{3}{4}$  NO.  
 Tauscha bei Königsbr., Radeberg (SO 14)  
 $\frac{21}{16}$  NW.  
 — Klein-, Schmölln (SW 85) ca 1 NW.  
 Tauschmin, Fl., Böhm. Brod 2 NW, Prag  
 3 NO. (OeSt 24 u. 27).  
 Tauschwitz, Gr., Schmölln (SW 85) 1 N.  
 Tautenhayn bei Eisenberg, Köstritz (Th 30)  
 1 SW.

**Tautewalde**, Bischofswerda  $\frac{1}{4}$  O, Bautzen  $\frac{1}{2}$  SW. (SO 17 n. 20).  
**Tavernes**, Basel (SC 1, 1) 60 Kil.  
**Tavannen**, Conz (Sa 21) 1 SW.  
**Taxen**, Stockerau (KfN 46) 12 SW.  
**Taxenbach**, Fl. & Salsburg (ByS 148, KE 45) 8 S.  
**Teichöden** (Taxöidern), Bodenwöhr  $\frac{1}{2}$  NW, Schwandorf  $\frac{1}{2}$  NO. (ByO 60 n. 29).  
**Teichnitz**, Döbeln (LD 28)  $\frac{1}{2}$  W.  
**Teichow**, & Zernitz (BH 8) 4 N.  
**Teichritz**, Bautzen (SO 20)  $\frac{1}{2}$  SW.  
**Teichsenburg**, Stadt, & Velpe  $\frac{1}{4}$  SW, Ibbendürn  $\frac{1}{2}$  SO. (Ha 59 n. 61).  
**Teckman**, Sissach (Schweiz) (SC 1, 7) 7 Kil.  
**Teese** (TZO 12), Fl., & Dobrosina (Ta 11)  $\frac{1}{2}$  NO.  
**Teetzau**, Krzeszowice (KFN 39)  $\frac{1}{2}$  SW.  
**Teesdorf**, Leobersdorf  $\frac{1}{2}$  NO, Baden (Oesterr.) 1 SO. (OeSt 18 u. 15).  
**Teget**, Berlin 2 NW, Spandau  $\frac{1}{4}$  NO. (BH 1 u. 2).  
**Tegethan**, Schopphelm (Ba 212)  $\frac{1}{4}$  NW.  
**Tegeternbach** bei Mainburg, Landshut (ByO 10)  $\frac{1}{2}$  SW.  
**Teigen**, Landshut (ByO 10)  $\frac{1}{2}$  S.  
**Teigenheim**, Wallhalustrasse (ByO 23)  $\frac{1}{2}$  O.  
**Teigensee**, Hüttenwerk, Marmorbrüche, & Miesbach  $\frac{1}{2}$  SW, Holzkirchen  $\frac{2}{4}$  SO. (ByS 186, 131).  
**Teiglas**, Fl., Hadzax (Ta 12)  $\frac{1}{4}$  N.  
**Teigligen**, Meppen (Wf 28)  $\frac{1}{4}$  SO.  
**Teich**, Kietschen  $\frac{1}{4}$  SO, Görzitz (2/4) NW (BG 13 u. 15).  
**Teichl**, Fl., Weimar (Th 10)  $\frac{3}{4}$  S.  
**Teichmann**, Königsdorf (BF 7)  $\frac{1}{4}$  SO.  
**Teichhütte** bei Gittelde, Eisenhütte, Seesen (Ba 8)  $\frac{1}{2}$  S.  
**Teichnitz**, Bautzen (SO 20)  $\frac{1}{2}$  SW.  
**Teichstadt**, Bodenbach 4 NO, Warnsdorf  $\frac{1}{2}$  SW. (BN 20 n. 19).  
**Teichwolfsdorf**, & Greiz  $\frac{1}{4}$  NO, Werdau  $\frac{1}{4}$  SW. (SW 91 n. 9).  
**Teichwitz**, (Wf 294). \*Weil der Stadt (Wf 200)  $\frac{2}{4}$  S.  
**Teinitz** bei Lundenburg, Fl., Mähr.-Neudorf (KFN 11)  $\frac{1}{4}$  NO.  
 — Gross-, Otmützig (KFN 58, OeSt 43) 180.  
 — Jungfern-, Fl., & Brandeif (ByO 3) 3 NW. Siehe auch Jungfern-Teinitz.  
**Teinitz**, Staab (BW 5)  $\frac{1}{4}$  NO.  
**Teinbach**, Fl., Landshut (ByO 10)  $\frac{3}{4}$  NO.  
**Teinigen**, & Gerudo (ML 31)  $\frac{1}{4}$  NW.  
**Teiele** (Teitshitz), Prlonce (OeSt 19)  $\frac{1}{2}$  SW.  
**Teilek**, Hatan (CN 10)  $\frac{1}{4}$  SW.  
**Teifes**, Innsbruck (OeSt 187) 1 SW.  
**Teife**, Fl., & Innsbruck (OeSt 187) 4 W.  
**Teilete**, Stadt, & Münster (Wf 20)  $\frac{1}{2}$  O.  
 — Peine (Ha 66)  $\frac{1}{4}$  SW.  
**Teitkoo**, Petrowitz (KFN 29) 2 SO.  
**Teitowitz**, Marienburg (P 36) 2 SO.  
**Teitz**, Karbitz (A 7) 1 N.  
**Teitow**, Stadt, & Zehendorf  $\frac{1}{2}$  S, Berlin  $\frac{1}{4}$  SW, Lichtenfelde  $\frac{1}{4}$  SW, Gr.-Beeren  $\frac{1}{2}$  N. (BPM 3 u. 1, BA 1, la u. 2).  
**Teitsch**, Stadt, & Pardubitz 13 S, Brünn  $\frac{1}{2}$  W, Stockerau 15 NW. \*Zainz 7 NW. (OeSt 18 u. 1, KFN 46, OeSt 159).  
**Teitz**, königs-Wansterhansen (BG 3)  $\frac{1}{4}$  SW.  
**Teitzberg**, Salarn (OeSt 4)  $\frac{1}{2}$  SW.  
**Teitzberg**, Fl., & Gr.-Kikinda (OeSt 114) 11 SW.  
**Teimowice**, Hallez (LCJ 11)  $\frac{1}{2}$  W.  
**Temmen**, Neu-n. Alt-, Greifenberg in Uckermark.  $\frac{1}{4}$  N, Wilmsdorf 2 SW. (BSt 45 u. 46).  
**Temnick**, Wangerin (BSt 17)  $\frac{2}{4}$  S.  
**Tempeberg**, Münchenberg (PO 4) 2 SO.  
**Tempeberg**, Stadt, & Wangerin (BSt 17) 6/4 O.  
**Tempeldefe**, Bernau bei Berlin 1 NO, Biesenthal 1 SO. (BSt 2 u. 3).  
**Tempelhof**, Berlin (BA 1) 1 SW.  
**Tempin**, Stadt, & Wilmsdorf 4 W, Prenzlau  $\frac{3}{4}$  SW (BSt 46 n. 48).  
**Tempzin**, Blankenberg (Mk 6)  $\frac{1}{4}$  SW.  
**Tempitz**, Bautzen (SO 20)  $\frac{1}{2}$  NW.  
**Tempitzki**, Bukowice (LCJ 9)  $\frac{1}{2}$  O.  
**Tenger**, Schaldbrunn (Ha 35)  $\frac{1}{2}$  NO.  
**Tengen**, Kobbeldube (PO 48)  $\frac{1}{4}$  NW.  
**Tengera**, Löhne (Ha 51, KM 30) 1 N.  
**Tenke**, & Grosswarden (Tz 43, Ust 1)  $\frac{1}{2}$  S.  
**Tenneberg**, Waltershausen (Th 35) loco.  
**Tenniken**, Sissach (SC 1, 7)  $\frac{1}{4}$  S.  
**Tennstedt**, Salpeterminn, Schiefelhof, Stadt, & Erfurt 4 NW, Groussen  $\frac{1}{2}$  SW, \*Strassfurth  $\frac{1}{2}$  W. (Th 8, KE 10, 7 u. 8).  
**Tennawy**, Wildgog (SNO 2, 28) 3 S.

**Teutschel**, Lignitz (BF 23, NM 33)  $\frac{1}{2}$  SO, Tenjo falu es hegy, Raab (Oest 69)  $\frac{1}{2}$  S.  
**Teulo** Fl., Padna (Ob.-Ital. 1, 43)  $\frac{2}{4}$  SW.  
**Tepper** (Tippter), Eisenbrunn (SNV 15)  $\frac{1}{2}$  NW.  
**Tepl** (Tepe), Töpl, Stadt, & Eger 4/8 NO.  
 — Plözen a. Staab 6 NW. (ByO 87, Bz 4 n. 5).  
**Teplitz**, & Wiedin, Fl., & Krájevce (OeSt 116) 4 SW.  
 — bei Trencsin, berühmte Schiefelquelle, Fl., & Ungar.-Iradisch (KFN 15) 6 SO, Tirmau (PT 11) 10 NO.  
 Siehe dagegen Station Teplitz At 6.  
**Terbor**, Neermoor (Wf 36)  $\frac{1}{2}$  W.  
**Terrebis**, Töke-, Fl., & Tokaj (Ta 17) 8 NO.  
**Terrebiszitz**, Czernowitz (LCJ 1) 4 SO.  
**Terrewitz**, Zbrow (BW 18) 2 SW.  
**Terzesen**, & Czernowitz (LCJ 1) 2 S.  
**Terfens** in Tirol, Writzens  $\frac{1}{4}$  SO, Hall  $\frac{1}{2}$  NO. (OeSt 195 u. 186).  
**Tergast**, Oldersum, (Wf 37)  $\frac{1}{4}$  NO.  
**Termone** in Tirol, Neumarkt (OeSt 206)  $\frac{1}{4}$ .  
**Terpitz**, Oschatz (LD 9)  $\frac{1}{4}$  NO.  
**Terpt**, Lübben (BG 6)  $\frac{1}{4}$  S.  
**Terragnolo**, Roveredo (OeSt 213)  $\frac{1}{4}$  O.  
**Terraviva**, Ebing (PO 39)  $\frac{1}{4}$  S, NO.  
**Tersain**, Linsbach (OeSt 76) 4/8 NO.  
**Terzo**, Sagrado in Istrien (OeSt 174).  
**Teuschen**, & Troppa (KFN 63)  $\frac{2}{4}$  SW.  
 Siehe dagegen Station Teuschen der W 4.  
**Teuschendorf**, Freienwalde i. Pomm. (BSt 16)  $\frac{1}{2}$  NO.  
**Teuschitz**, Otmützig (OeSt 43, KFN 58)  $\frac{1}{2}$  W.  
**Teusch**, Tetow (FF 3)  $\frac{1}{2}$  NO.  
**Tesoro** i. Tirol, Neumarkt (OeSt 206)  $\frac{1}{4}$  SO.  
**Tessendorf**, Marienburg (PO 36)  $\frac{1}{4}$  SO.  
**Tessenow**, Tetow (FF 3) 1 S.  
**Tessin** in Mecklenburg (bei Wittenburg), Braladorf (BH 18) ca 3 N.  
 — Stadt, & Rostock  $\frac{3}{4}$  SO, Güstrow 4/8 NO, Tetow 3 N. (Mk 1, 12, FF 1 n. 3).  
 in Pommern, Cölin (BSt 24) 1 SW.  
**Tetenassen**, Owschlag (Sw 2) 1 SW.  
**Teterin**, Alt-, Anklaun (BSt 55)  $\frac{1}{2}$  S.  
**Tetelen**, Kaba  $\frac{1}{4}$  SO, Saap  $\frac{1}{4}$  N. (Ta 9 n. 39).  
**Téth**, Fl., & Raab (OeSt 69)  $\frac{2}{4}$  SW.  
**Tetin**, Berann (BW 16)  $\frac{1}{4}$  O.  
**Tettau** in Bayern, Porzellafabr., Sonneberg (Th 61)  $\frac{2}{4}$  NO.  
**Tettenweise**, Vilshofen (ByO 55)  $\frac{3}{4}$  SO.  
**Tettang**, Stadt, & Meckenbosen (Wf 51)  $\frac{1}{2}$  S.  
**Tettlitz**, Haidhof (ByO 27)  $\frac{1}{4}$  NW.  
**Tenditz**, Dürrenberg (Th 19) ca  $\frac{1}{2}$  SO.  
**Tenfelsmoor**, Osterholz-Scharmbeck (Ha 36)  $\frac{1}{4}$  NO.  
**Tenfenbach**, Tanfkirchen (KE 51)  $\frac{1}{2}$  W.  
**Tenfenthal**, Aaran (SC 1, 13, SNO 2, 30)  $\frac{1}{2}$  SO.  
**Tenfen**, Naburg (ByO 69) 2 NO.  
**Tenitz**, Stadt, & Halbe (BG 4)  $\frac{1}{2}$  NW.  
**Teuplitz**, Gr.-Sommerfeld (NM 19) 2 SW.  
**Teuschnitz**, Stadt, & Stockheim (ByS 222)  $\frac{1}{2}$  NO.  
**Tentenwinkel**, Rostock (Mk 1)  $\frac{1}{2}$  N.  
**Teutonia**, GfH (Wf 3), Hütte, Willebadessen (Wf 4)  $\frac{1}{4}$  S.  
**Teutschenthal** Ober-, Mittel-, Unter-, Teutschenthal (ML 20)  $\frac{1}{4}$  S.  
**Teutsch-Nagy**, Raab (Oest 69) 5 S.  
**Teufeld**, Uelsen (Ha 10) 2 O.  
**Teufowitz**, Zditz (BW 15) 2 NW.  
**Thal**, (Schweiz) Rheineck (VS 3, 15)  $\frac{1}{2}$  W.  
 — in Steiermark, Judendorf (OeSt 47) 1.  
 — in Gothaischen, Eisenach (Th 3) 1 SO.  
**Thalau** in Bayern, Nenhof (Ibh 7)  $\frac{1}{4}$  O.  
**Thalberg**, Passau (Wf 58, KE 34)  $\frac{3}{4}$  NO.  
**Thalerhof** (Stiermark), Kalsdorf (OeSt 50)  $\frac{1}{4}$  SW.  
**Thalun**, & Eisenberg, Birkenfeld (Sa 41)  $\frac{3}{4}$  NW.  
**Thalrau**, Fl., & Salzburg 2 NO, Vöcklamarkt 4 SW, Seekirchen 2 SO. (KE 45, 40 u. 44).  
**Thalham** bei Landau, Landshut (ByO 10)  $\frac{6}{4}$  NO.  
 Siehe dagegen Stadt, Thatham ByS 141.  
**Thalhausen**, Schallstadt  $\frac{1}{4}$  (Ba 41)  $\frac{1}{4}$  O.  
 — Freiling (Wf 6)  $\frac{1}{4}$  NW.  
 — Newried (Rh 51)  $\frac{1}{2}$  NO.  
 Siehe dagegen Station Thalhausen der W 4.  
**Thalheim**, Donauschingen (Ba 185)  $\frac{2}{4}$  NO.  
 — Hartmannshof  $\frac{1}{4}$  S, Hirschbrunn  $\frac{1}{4}$  SO. (ByO 38 u. 40).  
 — Gross-, Landshut (ByO 10) 5 SO.  
 — in Oesterr., Vöcklabruck (KE 37)  $\frac{1}{4}$  SW.  
 — obendas, Timmelkan (KE 38)  $\frac{1}{4}$  SO.  
 — in Sachsen, Lugau (SW 45) 1 SO.

**Thalheim** in der Schweiz, Brugg (SNO 2, 26)  $\frac{2}{4}$  SW.  
 Siehe dagegen Stadt, Thalheim der KK 25.  
**Thalitter**, Kupfergruben, Bönenburg (Wf 2)  $\frac{1}{4}$  SW.  
**Thalkirchen**, Mittersending (ByS 127)  $\frac{1}{4}$  S.  
**Thall**, Guntamsdorf (OeSt 12)  $\frac{1}{4}$  W.  
**Thallitz**, Wurzen (LD 6) 1 NW.  
**Thal-Mörsing**, Pleinfeld (Hrs 41)  $\frac{1}{4}$  SO.  
**Thalmühle**, PH (Ba 177), Engen (Ha 176)  $\frac{1}{4}$  N.  
 — in Sachsen, Tharandt (SO 46)  $\frac{1}{4}$  W.  
**Thalshütz**, Kötschau (Th 20)  $\frac{1}{4}$  S.  
**Thalwil**, Zürich (SNO 2, 19, VS 3, 57) 2 SO.  
**Thalwenden**, Heiligenstadt (ML 33)  $\frac{1}{4}$  SW.  
**Thalwin**, Bietigheim  $\frac{1}{2}$  SW, Asperg  $\frac{3}{4}$  NW. (W 4 u. 10).  
**Thammenhau**, Wurzen (LD 6) 1 NO.  
**Thamsbrück** (Thomarsbrück), Gotha  $\frac{3}{4}$  NW.  
 — Langensalza  $\frac{1}{2}$  NO. (Th 6 n. 37).  
**Thann**, Fl., & Landshut 9 SO, Vilshofen 6 SW. (ByO 10 u. 55).  
 Siehe dagegen Stadt, Thann der Französischer Ostbahn 2, 325.  
**Thannhausen**, der Mindel, Fl., & Jettingen 15 S, Dinkelscherben  $\frac{1}{4}$  SW. (ByS 110 u. 112).  
 — bei Rosenheim (ByS 137) 1 N.  
 — a. d. Socht, Bopingen (Wf 117) 2 N.  
 — Anendorf (Wf 46)  $\frac{1}{4}$  W.  
**Thansheim**, Donauschingen (Ba 185)  $\frac{1}{4}$  NW.  
**Thanswies**, Parksteinhöfen (ByO 74)  $\frac{1}{4}$  SW.  
**Thansen**, Wisen (Ha 15)  $\frac{3}{4}$  SW.  
**Tharant**, Reisen (Ost 39)  $\frac{1}{2}$  W.  
**Thauer**, Hall i. Tirol (OeSt 186)  $\frac{1}{2}$  NW.  
**Thayrbach**, Wiesloch (Ba 6)  $\frac{1}{2}$  O.  
**Thayern**, Stadt & Nendorf  $\frac{1}{4}$  S, Pressburg  $\frac{1}{2}$  W. (OeSt 74 n. 75).  
**Thedinghausen**, Fl., & Achim 1 S, Verden 2 NW. (Ha 32 u. 30).  
**Thesen** bei Hing (BPM 13)  $\frac{1}{4}$  O.  
 — Bielefeld (KfN 29)  $\frac{1}{4}$  SW.  
**Thellheim**, Weiglshausen (BF 86)  $\frac{1}{2}$  SO.  
**Thelma** in Böhmen, Leipnik (KFN 20)  $\frac{1}{2}$  SW.  
**Thelmsingen**, Soest (Wf 13, BM 56)  $\frac{1}{2}$  W.  
**Thelissen**, PH (Th 26), Zeitz (Th 27)  $\frac{1}{2}$  N.  
**Thelley**, St. Wendel  $\frac{1}{4}$  NW, Türkismühle  $\frac{1}{4}$  SW. (Sa 43 n. 42).  
**Themenhausen**, Lonsce (Wf 32) 1 SW.  
**Thengen**, Fl., & Thayingen i. Bad.  $\frac{1}{4}$  NW, Engen  $\frac{1}{4}$  SW. (Ha 79 n. 170).  
 — hinter Burg, Gottmadingen (Ba 80)  $\frac{1}{4}$  NW.  
**Thengendorf**, Gottmadingen  $\frac{1}{4}$  NW, Engen  $\frac{1}{2}$  S. (Ba 80 u. 176).  
**Thengenstadt**, Stadt, Gottmadingen (Ba 80)  $\frac{1}{4}$  NW.  
**Thenhof**, Worrigen (Rh 62)  $\frac{1}{4}$  SW.  
**Thenenbrunn**, Hausach (Ha 164)  $\frac{2}{4}$  SW.  
**Theningen**, Emmendingen (Ba 37)  $\frac{1}{4}$  SW.  
**Therenthal** in Bayern, Duggendorf (DP 1)  $\frac{1}{4}$  NO.  
 — in Böhmen, Zbrow (BW 18) 2 W.  
 — obendas, Mastig (SNV 10)  $\frac{1}{2}$  N.  
**Theresopol** (Afl 15), Stadt, & Szegedin (OeSt 110) siehe Maria-Theresiopel.  
**Therberg**, Fl., Nennkirchen in Oesterr.  $\frac{1}{2}$  SO, Wiener-Neustadt  $\frac{2}{4}$  SW. (OeSt 21 u. 22).  
**Therberg**, Basel (Ba 56)  $\frac{1}{4}$  S.  
**Therberg**, Glafarub u. Hammerwerk, Anberg (ByO 32) 1 SO.  
**Thema** i. Sachs., Falkenstein (SW 74)  $\frac{1}{4}$  W.  
**Theurow**, Halbe (BG 4)  $\frac{1}{4}$  NO.  
**Thiele**, Wolfenbüttel  $\frac{1}{4}$  NW, Brannschweig  $\frac{1}{4}$  SW. (Ha 24 u. 25).  
**Thiendewissen**, & Nordstemmen (Ha 71) 1 NW.  
**Thier**, Stadt, & Tynmengen (Rh 80)  $\frac{3}{4}$  NW.  
**Thielitz**, Görzitz (BG 15)  $\frac{1}{4}$  SO.  
**Thiemau**, Czernitz (PO 32)  $\frac{1}{4}$  NO.  
**Thiemendorf**, Görzitz 1 NW, Reichenbach 1 NO. (SO 27 u. 25).  
 — Ober-, Lauban (NM 43) 1 SO.  
 — Mittel- u. Nieder-, Lauban (NM 43) 1 O.  
 — Brehna (Ba 15) loco.  
 — in Sachsen, Radeberg (SO 14)  $\frac{1}{2}$  NO.  
 — obendas, Oederan (SO 52)  $\frac{1}{4}$  S.  
**Thiengen**, Freiburg i. Baden  $\frac{1}{4}$  W, Schallstadt  $\frac{1}{4}$  N. (Ba 39 u. 41).  
 Siehe dagegen Stadt, Thiengen der Ba 69.  
**Thienhausen**, Drübing (Wf 39) 3 N.  
**Thierachern**, Thun (SC 1, 47) 1 W.  
**Thieran**, Deutsch-, & Heiligenfeld (PO 45)  $\frac{1}{4}$  SO.  
**Thierbach**, Borna (SW 93)  $\frac{1}{4}$  NO.  
**Thierfeld** bei Hartenstein, Stein (SW 52)  $\frac{1}{4}$  NO.

- Thiergarten**, Heuchen (Ba 25)  $\frac{3}{4}$  SO.  
 — **Berann** (RW 16)  $\frac{1}{2}$  NW.  
 — **Zinkalwerk**, Ohlau (OS 4)  $\frac{1}{4}$  O.  
 — bei Bunzlau, Siegersdorf (NM 28)  $\frac{3}{4}$  SO.  
 — **Oberrick**  $\frac{1}{2}$  NW, Gellendorf  $\frac{1}{4}$  SW.  
 (OS 34 s. 35).  
 — **Alt-, Kreuz** (OS 54) 1 NW.  
**Thiergarten**,  $\blacktriangleright$  Grunau 1 S, Elbing 2 SW.  
 (SO 38 s. 39).  
**Thiersee**, l. Meitingen (ByS 29)  $\frac{1}{2}$  NO.  
**Thiersee**, Knofstein (OeSt 178, ByS 183)  $\frac{1}{2}$  W.  
**Thiersheim**, *Mineralquelle, Fl.*,  $\blacktriangleright$  Mitterteich  
 3 NO, Schwarzbach 3 SO, Seib  $\frac{1}{2}$  S, Eger  
 $\frac{2}{4}$  W. (ByO 85, ByS 73, 227 s. 231).  
**Thierstein**, Fl. Seib (ByS 227)  $\frac{1}{2}$  S.  
**Thieschitz**, Gera (SW 88, Th 31)  $\frac{1}{2}$  NW.  
**Thieshope**, Winsen (Ha 15)  $\frac{3}{4}$  NO.  
**Thiagu**, Ober- u. Unter-, Fl. Altrang 1 SW,  
 Günzach  $\frac{1}{4}$  SO, Wildpoldersee  $\frac{1}{4}$  O.  
 (ByS 15, 14 s. 13).  
**Thiäns**, St.-L., Crefeld  $\frac{1}{2}$  W, Kempen 1 SO.  
 (Rh 66 u. 67).  
**Thiönsberg**, St.-K., Kempen (Rh 67)  $\frac{1}{2}$  NO.  
**Thiönsberg**, Soest (Wf 13, BM 56)  $\frac{1}{2}$  N.  
**Thörlchen**, Altfelde (PO 37)  $\frac{3}{4}$  SO.  
**Thörlchen**, Horzogenbuchsee (SC 131)  $\frac{1}{2}$  SO.  
**Thöringswerder**, *Zuckerfabr.*, Wrietzau a.O.  
 (Rh 67)  $\frac{1}{2}$  O.  
**Thörl**, *Bienen*, Bruck a. Mur (OeSt 40)  $\frac{1}{2}$  N.  
**Tholey**, St. Wendel (Sa 43)  $\frac{1}{2}$  NW.  
**Thomalsroth** (Thomassroth), *(a. Kohlenb.)*,  $\blacktriangleright$   
 Attnang (KE 36)  $\frac{1}{2}$  NW.  
**Thomas**, St., i. Steiermark, Pettau (OeSt  
 111)  $\frac{1}{2}$  S.  
 — Rheinpr., Anderson (Rh 50) loco.  
**Thomshaus**, Leubach (Ha 13)  $\frac{1}{2}$  O.  
**Thomshaus**, Reichenbach (Wb 23)  $\frac{1}{4}$  N.  
**Thomskirch**, Ohlau (OS 4)  $\frac{1}{2}$  SW.  
**Thomswaldau**, Bunzlau  $\frac{1}{4}$  O., Kaiserswal-  
 den 1 W, Haynau  $\frac{2}{4}$  W. (NM 29, 30 n. 31).  
**Thomsgard** l. Böhm., Triebitz  $\frac{1}{2}$  NO,  
 Rindelsdorf  $\frac{1}{4}$  W. (OeSt 52 s. 51).  
**Thomshendorf**, Bunzlan  $\frac{1}{2}$  NW, Siegers-  
 dorf  $\frac{1}{2}$  NO. (NM 29 s. 28).  
**Thomberg-Strassenhäuser**, *Fabriken*, Leip-  
 zig (Lb 1)  $\frac{1}{4}$  SO.  
**Thondorf**,  $\blacktriangleright$  Grossen, i. Hannover, Bovensen  
 (Ha 11)  $\frac{1}{2}$  NO.  
 — i. Steiern., Kalsdorf (OeSt 50)  $\frac{1}{2}$  NO,  
 Prov. Sachsen, Eisleben (ML 22) 1 N.  
**Thonhausen**, Schmölln (SW 85)  $\frac{3}{4}$  SW.  
**Thonstetten**, Moosburg (ByO 8)  $\frac{3}{4}$  SW.  
**Thorda**, Fl.  $\blacktriangleright$  Grosswarden 2 SO, Temes-  
 var 2 NO. (Ts 43, OeSt 119).  
**Thorey**, Dietendorf (Th 7) SO.  
**Thorey**, Horrem (Rh 10)  $\frac{1}{4}$  NW.  
**Thossfeldt**, Plauen, Herlasdorf  $\frac{1}{2}$  13 SW.  
**Thriina**, Weisswasser (BG 12)  $\frac{2}{4}$  SW.  
 — Naunhof  $\frac{1}{2}$  SW, Borna  $\frac{1}{4}$  NO (LD 21,  
 SW 93).  
**Thranitz**, Gera  $\frac{3}{4}$  SO, Konneburg  $\frac{3}{4}$  W.  
 (SW 88 s. 87).  
**Thüle**, Salzkotten (Wf 8) 1 N.  
**Thünngen**, *prof. Stat.*, Fl. Reitzbach  $\frac{3}{4}$  NO,  
 Karstadt 1 SO. (ByS 94 u. 95).  
**Thür**, Anderson  $\frac{1}{2}$  SW, Neuwied  $\frac{1}{2}$  SW.  
 (Rh 50 s. 51).  
**Thüringhausen**,  $\blacktriangleright$  Wasserhallen (NE 6)  
 1 NW.  
**Thürkow**, Tetow (FF 3) 1 N.  
**Thürsdorf**, Königstein (SO 8)  $\frac{1}{2}$  NW.  
**Thürnen**, Sissach (Schweiz) (SC 17) 2 Kil.  
**Thulne**, Lingen (Wf 27)  $\frac{1}{2}$  O.  
**Thum** l. Sachs., *Stadt*,  $\blacktriangleright$  Wolkenstein  $\frac{1}{4}$  W,  
 Thum l. Bayern, *Stadl*, Chemnitz 2 S (SW  
 67, 70 u. 71).  
**Thumbach** l. Bayern, *siehe* Kirchenthumbach.  
**Thumitz**, Bischofswalden (SO 17)  $\frac{1}{2}$  NO.  
**Thuringen**, Haltungen  $\frac{1}{2}$  NO, Lörrach  
 $\frac{1}{4}$  N, Haagau  $\frac{3}{4}$  SW. (Ba 54, 208 n. 209).  
**Thunnenreuth**, Kenth (ByO 83)  $\frac{1}{4}$  NW.  
**Thundorf**, Langen-Issarhofen (ByO 52)  $\frac{1}{2}$  NO.  
**Thuningen**, Donneschingen (Ba 18)  $\frac{1}{2}$  NO.  
**Thunsel**, Krozingen  $\frac{1}{4}$  S, Heltersheim  $\frac{3}{4}$  SW.  
 (Ba 42 s. 43).  
**Thunstetten**, Büttberg (SC 130)  $\frac{1}{4}$  SO.  
**Thurau**, Cöthen (Ba 33, ML 7)  $\frac{3}{4}$  NW.  
**Thurm** bei Glauchau, Zwickau  $\frac{3}{4}$  NO, St. Egidien  
 $\frac{3}{4}$  SW. (SW 47 u. 23).  
**Thurnau**, Fl.  $\blacktriangleright$  Bayreuth (ByO 80) 2 NW,  
 Culmbach (ByS 66)  $\frac{1}{2}$  SW.  
**Thurnstein**, Landshut 8 SO, Vilshofen  $\frac{4}{4}$  S.  
 (ByS 10 s. 53).  
**Thurnz**, Zässon (ByS 56)  $\frac{1}{4}$  W.  
**Thurze**, Hammer (Wf 3)  $\frac{1}{2}$  W.  
**Thyria**, Chur (VS 333)  $\frac{5}{8}$  SW.  
**Thyran**, Passau (ByO 58, KE 54)  $\frac{1}{4}$  NO.  
**Thyrow**, Trebbin (Ba 4)  $\frac{3}{4}$  N.
- Thian**, (RO 35), Nicolai (Wi 29) 1 SO.  
**Thiebs**, Pasztho (UN 12)  $\frac{1}{2}$  NO.  
**Tietz**, Obriety-Klomin (TKF 3)  $\frac{1}{2}$  O.  
**Tiedmannsdorf**, Mülhausen l. Fr. (PO 42)  
 $\frac{1}{4}$  NO.  
**Tiefbrunn**, Moosham (ByO 19)  $\frac{3}{4}$  NO.  
**Tiefenau** l. Westpreussen, Czerwinak (PO 32)  
 $\frac{2}{4}$  NO.  
**Tiefenau**, Sachs., Jacobsthal (Ba 25) ca  $\frac{1}{2}$  O.  
**Tiefenbach** l. Bayern, Schwandorf 5 NO,  
 Bodenwöhr 4 NO. (ByO 29 s. 40).  
 — Passau (ByO 58, KE 54)  $\frac{1}{4}$  W.  
 — i. Böhm., Eisenbr. (SNV 15)  $\frac{1}{2}$  NO.  
 — **Ober-**, Oberstein (Sa 38) 1 NW.  
 — **Hinter**, Oberstein (Sa 38)  $\frac{3}{4}$  NO.  
 — **Ober- u. Nieder-**, (i. Nassau), St.  
 Goarshausen 2 NO, Nassan  $\frac{1}{4}$  SO. (Na  
 14 s. 28).  
 — **Hadamar**  $\frac{1}{2}$  NO. (Na 30 s. 31).  
 — **Nieder-**, Limburg 1 NO, Runkel 1 S.  
 — **Hadamar**  $\frac{3}{4}$  NO. (Na 30, 32 s. 48).  
 — **Stockhausen**  $\frac{1}{4}$  NW, Brannfels  $\frac{3}{4}$  SW.  
 (Na 38 s. 39).  
 — **Rheinpr.**, Sobernheim (Sa 34)  $\frac{2}{4}$  NW,  
 Bacharach (Rh 57) 3 SW.  
 — **Criegel** (BM 80, KM 64)  $\frac{3}{4}$  NO.  
 — **Sallshelm** (Wa 83)  $\frac{3}{4}$  SW.  
**Tiefenbach**, Pforzheim (Ba 149)  $\frac{1}{4}$  SO.  
**Tiefenbrunn**, Oelsnitz (SW 78)  $\frac{1}{4}$  S.  
**Tiefenfurt**, Halban 2 SO, Rauscha  $\frac{1}{4}$  SO,  
 Kohlfurt  $\frac{1}{2}$  NO. (NM 24, 25 s. 26).  
**Tiefenhäusern**, Waldshut (Ba 68)  $\frac{1}{2}$  N.  
**Tiefenort**,  $\blacktriangleright$  Salznngen  $\frac{3}{4}$  SW, Markuhl 1  
 SW. (Th 45 s. 44).  
**Tiefensee** l. Ostpr., Altfelde (PO 37)  $\frac{3}{4}$  SO.  
 — l. Schles., Grottkau (NB 5) 1 SO.  
**Tiefenau**, Sachs., Dietrich (Ba 38) 2 ONO.  
**Tiefenstein**, Albrück (Ba 66)  $\frac{1}{2}$  N.  
**Tiefenthal**, Walballastrasse (ByO 23)  $\frac{3}{4}$  SO.  
 — l. Ostpr., Kobbeldube (PO 48)  $\frac{1}{4}$  SO.  
**Tiefentham**, Tapiau (PO 54)  $\frac{1}{4}$  SO.  
**Tiefthur**, Weimar (Th 10)  $\frac{1}{4}$  NO.  
**Tiefthal**,  $\blacktriangleright$  Gispersleben-Viti (NE 11)  $\frac{1}{2}$  NW.  
**Tiefwerder**, Spandau (Bl 2)  $\frac{1}{4}$  S.  
**Tiegenhof**, Fl.  $\blacktriangleright$  Simonsdorf  $\frac{2}{4}$  NO,  
 Marienburg 3 NO, Elbing 3 NW. (PO 35,  
 36 s. 37).  
**Tielitz**, Görlitz (BG 15)  $\frac{1}{2}$  SO.  
**Tiemendorf** (Thiemendorf), Liegnitz (BF  
 23, NM 33)  $\frac{4}{4}$  NO.  
**Tiene** l. Venetien, *Fl.  $\blacktriangleright$  Tuckfah.*, Vicenza  
 (Ober-Ital. 139)  $\frac{2}{4}$  N.  
**Tihany**, Szántód (OeSt 124) loco.  
**Tikrigehnen**, Kobbeldube (PO 48)  $\frac{1}{2}$  SO.  
**Tikvan**, Gr.-u. Kl., Oravica (OeSt 130)  
 2 NW.  
**Till**, Cleve (Rh 75)  $\frac{1}{4}$  SO.  
**Tilleda**, Wallhausen  $\frac{3}{4}$  SW, Rossia 1 SO.  
 (ML 25 s. 26).  
**Tillendorf**, Bunzlan (NM 29)  $\frac{1}{4}$  W.  
**Tillisch**, Karbitz (AT 4)  $\frac{3}{4}$  NO.  
**Tillysburg**, Aston (KE 26)  $\frac{1}{2}$  S.  
**Timmel**, Neermoor (Wf 36)  $\frac{1}{4}$  NO.  
**Timmenhagen**, Fritzer (BS 42)  $\frac{1}{4}$  O.  
**Timmenrode**, *Brickeriei*, Neinstedt 1 NW,  
 Thale  $\frac{1}{2}$  NW. (MH 13 s. 14).  
**Tinisch** (Tyniste) *Stadt*,  $\blacktriangleright$  Königgrätz  
 (SNV 3)  $\frac{2}{4}$  SO.  
**Tinnen**, Kellerberg (Wf 29)  $\frac{1}{2}$  NO.  
**Tinz**, **Gross-**, Spitteldorf 1 NO, Liegnitz  
 $\frac{2}{4}$  SO. (NM 34 s. 33).  
 — **Klein-**, Breslan (BF 11)  $\frac{1}{4}$  SW.  
 — **Gera** (SW 88, Th 31)  $\frac{1}{2}$  NW.  
**Tiribus**, Kiers-Terrane (UN 13)  $\frac{1}{2}$  SW.  
**Tiribus**, Krain, Sava (OeSt 71) NO.  
**Tirschreuth**, *Stadt*,  $\blacktriangleright$  Reu 2 NO, Mitter-  
 teich  $\frac{1}{2}$  SO. (ByO 83 s. 85).  
**Tirschnitz**, Wiesaun (ByO 84)  $\frac{1}{4}$  N.  
**Tirschtleit**, *Stadt*,  $\blacktriangleright$  Frankfurt a.O. (NM  
 11, PO 71) 13 O.,  $\blacktriangleright$  Bentchen (MP 7) 2 N.  
**Tischen**, *Glashütte*, Teplitz (AT 6) 2 NW.  
**Tischowitz**, *Stadt*,  $\blacktriangleright$  Brünn 3 NW, Skai-  
 e  $\frac{2}{4}$  SW. (OeSt 1 s. 5).  
**Tismic**, *Kupferberge.*, Böhm.-Brod (OeSt  
 24)  $\frac{1}{2}$  S.  
**Tissa**, Bodenbach (BN 20)  $\frac{1}{2}$  SW.  
**Titting** (Tüstling), Landsht (ByO 10)  
 $\frac{7}{8}$  SO.  
*Die mit Tissa zusammengezogenen Orte siehe  
 unter ihren Stamm-Namen.*  
**Tizta** Viz, Lepeny (OeSt 128) 2.  
**Titel**, Fl.  $\blacktriangleright$  T. Gr.-Kikinda (OeSt 114) 9 S.  
**Titschein**, Alt-, Fl., Pohl (KFN 22) 1 NO,  
 — *Stadt*,  $\blacktriangleright$  Pohl 2 NO, Zanchit-  
 Neuttschein  $\frac{1}{4}$  SO. (KFN 22 s. 23).  
**Titschfelden**, Kenzingen (Ba 35) 1 NO.  
**Titterten**, Liestal 10 Kil., Lansen 10 Kil.,  
 (SC 1,5 s. 1,6).
- Titting**, Fl., Pleinfeld (ByS 41) 3 SO.  
**Tittingdorf**, Bruchmhlen (Ha 54)  $\frac{1}{4}$  NW.  
**Titting** (Ditting), *Fl.*,  $\blacktriangleright$  Passau (ByO 58,  
 KE 54)  $\frac{2}{4}$  NW.  
**Tittingmonn**, *Stadt*,  $\blacktriangleright$  T. Endorf 5 NO,  
 Traunstein 3 NO. (ByS 139 u. 144).  
**Tivoli**, Liegnitz (NM 33, BF 23)  $\frac{1}{2}$  S.  
**Tlencna**, Nürschan (BW 6)  $\frac{1}{4}$  O.  
**Tlincza**, Karstein (BW 17)  $\frac{1}{4}$  W.  
**Tluskom**, Biakotwie (PO 24) 2 NO.  
**Tluzamak**, Fl.  $\blacktriangleright$  T. Stanslau (LCJ 13)  
 $\frac{3}{4}$  SO.  
**T. nstic**, Horowitz (BW 14)  $\frac{1}{2}$  N.  
**Tman**, Berann  $\frac{3}{4}$  SO, Ziditz  $\frac{1}{2}$  S. (BW  
 16 u. 15).  
**Tobel**, Märstelen  $\frac{1}{2}$  S, Franefeld 2  $\frac{1}{2}$   
 SO. (SN 20 7 u. 10).  
**Tobellab**, Frennstädt (GK 3) 1 SW.  
**Tobichau**, *Stadt*,  $\blacktriangleright$  Brodek (KFN 57)  
 1 SW.  
**Tobolka**, Berann (BW 16)  $\frac{3}{4}$  SW.  
**Tobolich**, Gnadau (ML 4) 2 SO.  
**Toenick**, Ziditz  $\frac{1}{4}$  NW, Horowitz  $\frac{3}{4}$  NW.  
 (BW 15 u. 14).  
**To ädin**, Hagenow (BF 6)  $\frac{3}{4}$  SW.  
**Todendorf**, Tetow (FF 3) 1 N.  
**Todtenjuden**, Köln (KM 1, Rh. 13)  $\frac{3}{4}$  S.  
**Todtmosen**, Vorder- u. Hinter-, Brennet  
 (Ba 11) 3 NO.  
**Todtmossau**, Brennet (Ba 11)  $\frac{2}{4}$  NO.  
**Todtnau**, *Stadt*,  $\blacktriangleright$  T. Freiburg in Baden  
 $\frac{2}{4}$  SO, Schopfhelm  $\frac{2}{4}$  NO. (Ba 39 u. 212).  
**Todtnauberg**, Freiburg in Baden (Ba 39)  
 $\frac{2}{4}$  SO.  
**Tölgys**, Szob (OeSt 89) 2 NO.  
**Töiz**, *Stadt*,  $\blacktriangleright$  Holzkirchen  $\frac{2}{4}$  SW,  
 Miesbach  $\frac{2}{4}$  SW. (ByS 131 s. 186).  
**Tömsch**,  $\blacktriangleright$  Temesvar (OeSt 119)  $\frac{7}{8}$  SO.  
**Tönnhausen**, Winsen (Ha 15)  $\frac{3}{4}$  O.  
**Tönnstein**, Bad. Broll (Rh 49)  $\frac{1}{4}$  SW.  
**Töppchin**, Königs-Wusterhausen (BG 3)  
 2 SW.  
**Töpfer**, Gr.-, Heiligenstadt (ML 33)  $\frac{2}{4}$  S.  
**Töpferberg**, Liegnitz (NM 33, BF 23)  $\frac{1}{2}$  N.  
**Toplitz** a. d. Gnrk,  $\blacktriangleright$  Bad in Krain,  $\blacktriangleright$  Lai-  
 bach (OeSt 76) ca 6 SO.  
 — **Bad**, in Steiermark, Römerbad (OeSt  
 66)  
 — in Krain, Sagor (OeSt 70)  $\frac{1}{2}$ .  
*Siehe dagegen die Orte u. die Station Top-  
 litz (AT 6).*  
**Töppeln**, Gera (SW 88, Th 31)  $\frac{1}{4}$  NO.  
**Töppendorf**, Kaiserswaldau (NM 30)  $\frac{1}{4}$  SW.  
**Töppelwode**, Gnadenfeld 1 NO, Franken-  
 stein  $\frac{1}{2}$  NO. (BF 12 s. 11).  
**Törtel**,  $\blacktriangleright$  Czegled (Ts 1, OeSt 102)  $\frac{1}{2}$  SO,  
 Törten, Heidelberg  $\frac{1}{4}$  NO, Dessau  $\frac{3}{4}$  S.  
 (Ba 34 s. 30).  
**Töschen**, Berkowic (OeSt 34) 2 NO.  
**Tödelstedt**,  $\blacktriangleright$  Gispersleben-Viti (NE 11)  
 $\frac{1}{4}$  W.  
**Töfaln**, Hatvan (UN 10)  $\frac{7}{8}$  NO.  
**Tolcava**, Fl., Tokaj (Ts 17)  $\frac{2}{4}$  S.  
**Tolczów**, Starosiele (LCJ 3) 1 NO.  
**Tolkemitz**, *Stadt*,  $\blacktriangleright$  Elbing  $\frac{3}{4}$  NO, Brauns-  
 berg  $\frac{2}{4}$  SW. (PO 39 u. 44).  
**Tollin**,  $\blacktriangleright$  Grieskirchen (KE 47)  $\frac{1}{4}$  NW.  
**Tollingkehmen**,  $\blacktriangleright$  Gumbinnen 3 SO,  
 Trakhenen 2 SO, Stallupönen  $\frac{2}{4}$  SW.  
 (PO 60, 61 s. 62).  
**Tollwitz**, **Br.**  $\blacktriangleright$  Corbetta (Th 16) ca  $\frac{1}{4}$  NO.  
**Tolmeim**, Fl., Görz (OeSt 176)  $\frac{4}{4}$  SW.  
**Tolmezzo**, Udine (Ober Ital. 1) 4)  $\frac{4}{4}$  NW.  
**Tolmino**, Görz (OeSt 176) 5 NO.  
**Tolwaid**, Ietta (OeSt 132) 1 N.  
**Tolwau**, Sossau (OeSt 85)  $\frac{1}{4}$  W.  
**Tomasz**, Lepeny (OeSt 128) 4.  
**Tomaszowce**, Bukaczowce (LCJ 9)  $\frac{2}{4}$  S.  
**Tombach**, Leibnitz (OeSt 53) 3 SW.  
**Tomerdingen**, Ulm (ByS 103, Wb 34)  $\frac{1}{2}$   
 NW.  
**Tomyai**, **Neu-** (MP 8), *Stadt*,  $\blacktriangleright$  Passau  
 8 SW, **Samter**  $\frac{6}{8}$  SW, **Alt-Royen** 7 NW,  
 Kosten 6 NW. (OS 48, SW 44 s. 45).  
**Tomin**, **Neu-**,  $\blacktriangleright$  Gressen (NE 7)  $\frac{1}{2}$  NO.  
**Tomiszewo**, Biakotwie (PO 24) 3 SO.  
**Tonna**, **Barg-**, Gotha (Th 6) 2 N.  
 — **Gräfen-**, Fl., Erfurt 4 NW, Gotha  $\frac{2}{4}$  N.  
 (Th 8 s. 6).  
*Siehe auch Barg- und Gräfen-Tonna.*  
**Tonnadorf**, Erfurt 2 NO, Weimar 2 SW. (Th  
 8 s. 10).  
**Tonava**, Dobrichowitz (BW 19)  $\frac{3}{4}$  NO.  
**Tonfiedt**,  $\blacktriangleright$  Gressen (NE 7)  $\frac{1}{2}$  NO.  
**Tonpils**, **Onick** (PO 25) 3 NO.  
**Toppolno**, Kotomierz (PO 28) 2 O.  
**Topolza**, *Detta* (OeSt 122) 1 S.  
**Toponar**, Fl., Boglar (OeSt 122) 5 S.  
**Toppenstedt**, Winsen (Ha 15) 2 SW.

- Torda**, **T Saap** (T4 39) 1/2 SO.  
**Tordana**, **Marion Vassar** (OeSt 131) 1/4.  
**Tordanya**, **Kiss-Edenke** (UX 13) 1 1/2 O.  
**Torga**, **Görzitz** (BG 15) 1 1/2 NW.  
**Tornau** (HSG 7), **Stadt**, **u. T Herzberg** 3 SW, **Falkenberg** 2 1/4 W, **Wittenberg** 6 SO, **Leipzig** 6 1/4 NO, **Dahlen** 3 1/4 N. (BA 22, 28, 9, 41, LD 1. 8).  
**Torgelow**, **u. Jatznick** (BSt 51) 1 NW.  
**Tormas**, **Böck** (OeSt 100) 1/2.  
**Tormersdorf**, **Ushmannsdorf** (BG 14) 1 O.  
**Tornau**, **Forman**, **Fl.**, **u. Kaschau** (Ts 28) 4 1/4 SW.  
**Tornalja**, **u. T Miskolcz** (Ts 22) 6 NW.  
**Tornau**, **PH** (BA 42), **Raguhn** (BA 36) 1 W.  
**Tornitz**, **Vetschau** (BG 8) 1/4 SO.  
 — **An der Saale** (ML 5) 1/2 NO.  
**Tornow**, **Sommerfeld** (NM 19) 2 1/2 NO.  
 — **Lübbau** (BG 7) 1 1/2 SW.  
 — **Neu**, **Freienwalde** aO (BSt 49) 1/2 NO.  
 — **Vietz** (PO 10) 1 1/2 NO.  
 — **bei Neustadt-Ebersw.**, **Niederfinow** (BSt 64) 1/2 SW.  
 — **Neustadt a. D.** (BH 7) 1 1/2 N.  
**Toschanowitz**, **Nieder**, **Schönbrunn** (KFN Töschens, **u. Bremerhafen** (Ha 40) 3 NW. 25) 3 SO.  
**Tostell**, **Treuen** (SW 71) 1/4 SW.  
**Tost**, **Stadt**, **u. Kurostiz** 1 1/2 NO, **Gleiwitz** 3/4 NW, **Koltach** 3/4 S. (OS 15 u. 17, RO 9).  
**Toszegh**, **Abony** (Ts 2) 1 SO.  
**Toth-Gyürk**, **Aszod** (UX 8) 1 1/2 NW.  
 — **Kezsi**, **Siofok** (OeSt 125) 3 SO.  
 — **Kömlös**, **Csaba** (Ts 33) 6 SW.  
**Tóts, Fl.**, **Nagy-Imrnod** 20, **Kisber** 3 NO, **Neu-Szöny** 3 SO. (OeSt 140, 139 u. 141).  
**Totenbach**, **Kirstetten** (KE 9) 1/4 SW.  
**Totter**, **St. Gallen** (VS 3, 3) 1 1/2 S.  
**Tostobak**, **Halicz** (LČJ 17) 2 1/2 O.  
**Traar** bei **Crefeld** siehe **Traar**.  
**Traben**, **Fl.**, **Bingerbrück** 7 1/2 W, **Kirn** 4 1/4 NW. (Sa 27 u. 36).  
**Trabitz** **an der Saale** (ML 5) 1/4 SO.  
**Siehe dagegen Stadt. Trabitz** **PO 76**.  
**Trachselwald**, **Burgdorf** (SC 1, 84) 16 Kil.  
**Tracht** bei **Brienz**, **Scherzigen** (SC 1, 48) 32 Kil.  
**Tränke**, **Rietzchen** (BG 13) 1 1/2 NO.  
**Traer** (Traar), **Crefeld** 1 NO, **Ürdingen** 1/2 NW. (Rh 66 u. 86).  
**Tragau** in **Stiermark**, **Mixnitz** (OeSt 42) 1/2.  
**Tragis**, **Borna** (SW 98) 1 NO.  
**Trahweiler**, **Glannachweiler** (PF 58) 1/4 NW.  
**Trains**, **Darmstadt** (HL 24) 1/2 S.  
**Tralau**, **u. St. Pölten** (KE 12) 3 S.  
**Tralkirchen a. Fl.**, **u. Guntzramsdorf** 1/4 S. **Baden** 1/4 O, **Himberg** 1 1/4 SW. (OeSt 12, 15, OeSt 57).  
**Trainsmauer**, **u. St. Pölten** (KE 12) 2 1/2 NO.  
**Trakhehen** (Gestüt), **Trakhehen** (PO 61) 1/4 SO.  
**Trakostjan**, **Pettau** (OeSt 111) 2.  
**Trainau**, **Marienbrg** (PO 38) 1 NW.  
**Trambileno**, **Rovendo** (OeSt 213) 1/4 SO.  
**Tramin** (Trameno), **Fl.**, **u. Neumarkt** in **Tirol** (OeSt 206) ca 2 NO.  
**Tramlingen** (Tramelan), **Biel** (SC 1, 56) 4 NW.  
**Tramm**, **Mölin** (FF 6) 1 1/4 SW.  
 — **Colberg** (BSt 44) 1/4 SO.  
**Trampchen**, **Gr.**, **Hohenstein** 2 W, **Praust** 2 SW. (PO 72 u. 73).  
**Trampe**, **Neustadt-Eberwalde** (BSt 4) 1 S.  
**Trankitz**, **St. Gallen** (VS 3) 2 NO.  
**Siehe dagegen Station. Trampke** **BSt 15**.  
**Trampenau**, **Simonsdorf** (PO 35) 1 NO.  
**Trankwitz**, **Altfeide** (PO 37) 1 1/4 S.  
**Trappenfelde**, **Simonsdorf** 1/4 NO, **Marienbrg** 1 NW. (PO 35 u. 36).  
**Trarbach**, **Stadt**, **u. Birkenfeld** 6 1/2 N, **Bingerbrück** 7 W. (Sa 41 u. 27).  
**Trasdingen**, **Erlangen** (Ba 72) 1/4 NW.  
**Trasberg**, **Amberg** (By 32) 1/4 NW.  
**Tratendorf**, **Spremburg** (BG 10) 1/4 S.  
**Trattlan**, **Görzitz** (BG 15) 2 SW.  
**Trarbenbach**, **Ober**- u. **Unter**-, **Pöding** (By 63) 1/4 SO.  
**Traubling**, **Mangolding**, siehe **Ober**- u. **Niedertraubling**.  
**Traus**, **Kleinmünchen** 1 1/4 S, **Linz** 1 1/4 SO.  
**Trasching** **Halle** (Ba 18) 1/4 NW.  
**Trasberg**, **Amberg** (By 32) 1/4 NW.  
**Traunen**, **Birkenfeld** (Sa 41) 1 NW.  
**Tranffall**, **PH** (KE 58), **Lambach** 2, **Röitham** umm. (KE 33, 57).  
**Trankirchen**, **Fl.**, **u. Gmunden** (KE 63) 1 1/2 S.  
**Tranwitz**, **Nabburg** 1 1/2 NO, **Preimitz** 1/4 NO. (By 69 u. 70).  
**Trantenbach**, **Trautenau** (SNV 28) 1/4 N.  
**Trautenberg**, **Rath** (By 83) 1/4 S.  
**Travenhüde**, **Stadt**, **Seebad**, **u. T Labeck** (LB 1 u. 8) 2 1/2 NO.  
**Travensalia** (*Salnice*), **Oldesloe** (LB 10) 1/4 W.  
**Traxdorf**, **Littai** (OeSt 72) 1/4 W.  
**Traxen**, **Karlsruhe** (BW 17) 1/2 NO.  
**Trebantz**, **Ostran** i. **Sachs.** (SW 41) ca 1/4 S.  
**Trebatsch**, **u. Lübben** 3 NO, **Fürstenwalde** 4 S. (BG 5, SM 7).  
**Trebbach**, **Göthen** (BA 33, ML 7) 1 1/4 NO.  
**Trebbin**, **Allt.-u. Neu**, **Wriezen** aO. (BSt 67) 1/4 SO.  
**Siehe dagegen Station. Trebbin** **BA 4**.  
**Trebbow**, **Gr.**- u. **Kil.**-, **Scherwin** (Mx 9) 1 1/4 N.  
**Trebelshain**, **Dornreichenbach** H\* (LD 7) 1/4 NW.  
**Trebedorf**, **Spremburg** 2 NO, **Weisswasser** in **Schles.** 1/4 SW. (BG 10 u. 12).  
**Trebenow**, **Nählin** (BSt 49) 1/4 W.  
**Trebeschow**, **Schätz** (SNV 23) 1/4 W.  
**Treibtsch**, **Hohen**, **Dux** (AT 9) 4 S.  
**Treibtag**, **PH** (ByS 223), **Neumarkt** (ByS 68) 1/2 W.  
**Trebbach**, **Bischofswerda** (SO 17) 1/4 SO.  
**Triebelsch**, **Stadt**, **u. T Segen-Gottes** 4 1/4 W, **Brünn** 6 1/4 W. (BE 5 u. 1).  
 — **Mühle**, **Driesen** (PO 18) 1 1/2 SW.  
**Treibtitz** aSt, **Biendorf** 1 SW, **Bernburg** 1 1/4 S (MH 33 u. 32).  
 — **Wittenberg** (BA 9) 2 SO.  
**Treibnitz** in **Böhmen**, **Stadt**, **u. Lobositz** (OeSt 38) 1 SW.  
 — **in Schlesien**, **Stadt**, **u. T Breslau** 3 1/2 N, **Oberberg** 2 O. (OS 1 u. 34).  
 — **bei Könnern**, **Kierberg** (MH 32) 1 1/4 SW.  
 — **Mersburg** (Th 17) 1/2 SO.  
 — **Gera** (SW 88, Th 31) 1/4 NO.  
 — **Trebnitz** (PO 5) 1/10 S.  
**Treibowitz**, **Königsgrätz** (SNV 3) 1 1/4 NW.  
**Trebs**, **Pritzler** (BH 17) 1 1/4 SO.  
**Trebesch**, **Stadt**, **u. Glogau** 6 NW, **Guben** 1/2 O, **Zällichau** 1 1/2 SO. (NZ 1, NM 17, MF 5).  
**Trebel**, **Stadt**, **u. Wurzen** 1 1/4 S, **Grimma** 1 1/4 N. (LD 6 u. 23).  
**Trebus**, **Schmölln** (SW 85) ca 1/2 NO.  
**Trebrur**, **Fl.**, **Mainz** 1 1/4 SO, **Nauheim** 1/4 SW. **Gr.**-**Gerau** 1/4 SW. (ML 11, 21 u. 22).  
**Trebus**, **Förstenevalde** (NM 7) 1/2 N.  
 — **Görzitz** 1 1/2 NW, **Ushmannsdorf** 1/4 NW. (BG 15 u. 14).  
**Trechlingshansen**, **Bingerbrück** (Rh 58, Sa 27) 1/2 N.  
**Trechlinghausen**, **Süssen** (Wu 28) 1 NO.  
**Treffelstein**, **Cham** (By 64) 3 N.  
**Treffler**, **Villach** (KR 39, OeSt 11) 1 N.  
 — **Fl.**, **u. Littai** 4 1/2 SO, **Laibach** 7 SO. (OeSt 72 u. 76).  
**Treffurt**, **Stadt**, **u. Eisenach** (Th 3 u. 4) 3 NW.  
**Treibach**, **Klagenfurt** (OeSt 166) 4 1/2.  
**Treib, Fl.**, **u. Coblenz** (Rh 52) 4 SW.  
**Treib**, **a. Landa**, **u. Lollar** (MW 13) 1 NO.  
**Treiten**, **Biel** (SC 1, 56) 17 Kil.  
**Treiteltkofen**, **Landshut** (By 10) 3 1/2 SO.  
**Trembowia**, **Stadt**, **u. Lemberg** (LČJ 1) 18 SO.  
**Tremeschna**, **PH** (SNV 9), **Mastig** 1/4 SO, **Königinhof** 1 1/4 SW. (SNV 10 u. 8).  
**Tremeschna**, **St. Veitkolonie**, **Pilsen** (BSt 8) 1/4 S.  
**Trempan**, **u. Königsberg** i. **Pr.** (PO 50) 2 1/2 NO.  
**Trempan**, **Fl.**, **u. Insterburg** 2 1/2 S. (PO 58, Th 4).  
**Trempt**, **Miltzow** (BSt 58) 1 O.  
**Trendelbusch**, **Kohlenstation** (Bz 32), **Badenstedt** (Bz 30) 1/4 N.  
**Trentschin** (Trencsin), **Stadt**, **u. T Ungar**-**Iradsch** 8 1/2 SO, **Galanta** 11 NO. (KFN 15, OeSt 80).  
**Trempau**, **u. Könnern** i. **Pr.** (PO 50) 2 1/2 NO.  
**Trempen**, **Fl.**, **u. Insterburg** 2 1/2 S. (PO 58, Th 4).  
**Trempt**, **Miltzow** (BSt 58) 1 O.  
**Trendelbusch**, **Kohlenstation** (Bz 32), **Badenstedt** (Bz 30) 1/4 N.  
**Trentschin** (Trencsin), **Stadt**, **u. T Ungar**-**Iradsch** 8 1/2 SO, **Galanta** 11 NO. (KFN 15, OeSt 80).  
 — **Kakoven** (BN 1, TKP 10) 1/2 S.  
**Treppeln**, **Nonzelle** (NM 15) 1 1/4 W.  
 — **bei Cramen**, **Sommerfeld** (NM 19) 4 1/2 NO.  
**Treppendorf**, **Lübben** (BG 6) 1/4 W.  
**Treptow** a. **Rega**, **Stadt**, **u. T Colberg** (BSt 44) 3 1/4 W.  
 — **a. d. Tollens**, **Stadt**, **u. Neubranden-**  
**burg** (FF 7) 2 N.  
 — **in Preußen** (NM 1) 1/4 SO.  
 — **bei Stargard**, **Trampke** (BSt 15) 1 1/4 W.  
**Treschen**, **Brosiau** (NM 39, BF 1) 1 SO.  
**Treackhlingen**, **Rebatsch** H\* (Ba 131) 1/4 S.  
**Treeseberg**, **Hüttene.**, **Holzschleiferst.**, **Thale** (MH 14) 1 SW.  
**Tresswitz**, **Bnbnce** (OeSt 28) 1/4 NW.  
**Tressau**, **Kirchhainbach** (Hy 78) 1/2 NW.

Trübenwasser, Königshof 3 N, Kosteletz  $\frac{1}{2}$  NW, Ruhbank  $\frac{3}{4}$  S. (SNV 8, 25 u. N. 53).

Trüllikon, Andelfingen (SNO 2, 34) 1 N.

Trübswetter, Mokrin  $\frac{2}{4}$  O., Gr.-Kikinda 3 N. O. (OeSt 113 u. 114).

Trügleben, Gotha (Th 6)  $\frac{1}{2}$  W.

Trünzlg, Werdau (SW 9)  $\frac{1}{2}$  W.

Trunman, Vöslau  $\frac{1}{4}$  NO, Gramat-Nensiedel  $\frac{1}{2}$  SW, Baden (Oosterr.) 1 K 4 O. (OeSt 16, OeSt 59 u. OeSt 15).

Trunm l. Bayern, Seekirchen (KE 44)  $\frac{3}{4}$  NW.

Trunz, Elbing (PO 39)  $\frac{1}{2}$  NO.

Truppach, Bayreuth (ByO 80) 2 SW.

Tratanna, Praust (PO 73)  $\frac{2}{4}$  O.

Trattikon, Franenfeld  $\frac{3}{4}$  NW, Andelfingen  $\frac{1}{2}$  N. (SNO 2,10 u. 2,34).

Trynek, Gleiwitz (OS 17)  $\frac{1}{4}$  S.

Trzeban, Dobrichowitz (BW 19)  $\frac{3}{4}$  S.

Trzebon, Osiek 3 N, Nakeł 3 NW. (PO 25 u. 26).

Tschelchwa, (PO 26)  $\frac{1}{2}$  NO.

Trzesmeszo, Stadt,  $\text{†}$  Posen 9 NO, Bromberg 9 SW. (OS 48, PO 27).

Trzinletz, Teschen (KO 4)  $\frac{1}{2}$  S, Mähr.-Osttau (KFN 26)  $\frac{5}{8}$  SO.

Tschacksdorf, Sorau (NM 22)  $\frac{2}{4}$  W.

Tschakowitz, Wegstättl (OeSt 35)  $\frac{3}{4}$  NO.

Tschansch, Gr.-n. Kl., Breslan (NM 39)  $\frac{1}{2}$  SO.

Tscherein, Sorau (NM 22)  $\frac{2}{4}$  NW.

Tschechnitz, Breslau (NM 39)  $\frac{1}{2}$  SO.

Tscheidt, Bauerwitz (Wi 12)  $\frac{1}{2}$  NO.

Tscheichtz,  $\text{†}$  Goding (KFN 12)  $\frac{1}{2}$  NW.

Tschengels, Innsbruck (OeSt 187) 19 SW.

Tscheppech, Sotothern (SC 1,52) 9 Kil.

Tschernemb, Stadt,  $\text{†}$  Carlsbad  $\frac{3}{4}$  NW, Laibach  $\frac{15}{16}$  SO. (OeSt 154 u. 76).

Tscherneschin, Stadt,  $\text{†}$  Pilsen (BW 8, Kfz 39) 5 NW.

Tschernolin, Stahk (BW 5)  $\frac{1}{2}$  SO.

Tschernowitz, Guben, Josenitz (NM 18) 1 N.

Tscheschen, Königsfeldt (BF 7)  $\frac{1}{2}$  N.

Tscheschendorf, Hainau (NM 31)  $\frac{1}{2}$  SO.

Tschischeritz, Fl.,  $\text{†}$  Frankfurt a/O. (NM 11, PO 17) 13 SO. \*Zülliehu (MP 5) 1 S.

Tschirbsdorf, Hainau (NM 31) 1 N.

Tschirna, Greiz (SN 91) 1 NW.

Tschirnkau, Banowitz (Wi 12)  $\frac{1}{4}$  SW.

Tschirnan, Gr.-Stadt,  $\text{†}$  Bojanowo  $\frac{1}{4}$  NW, Reisen 1 SW. (OS 38 u. 39).

— Nieder- u. Ober-, Bojanowo  $\frac{1}{4}$  NW, — Reisen 1 SW. (OS 38 u. 39).

Tschirnan b. Auras, Nimkan (NM 37)  $\frac{1}{4}$  NO.

Tschirndorf, Halbau (NM 24)  $\frac{2}{4}$  NO.

Tschirne, Breslan (NM 39, BF 1) 2 SO.

— Siegersdorf  $\frac{1}{2}$  SW, Heide-Gersdorf  $\frac{3}{4}$  NO. (NM 28 u. 42).

Ibbergen, Nymwegen (Rh 80)  $\frac{1}{2}$  SO.

Ibberlice, Burstyn (LCJ 10) 2 O.

Ibstadt, PH (Ba 9), Bruchsal (Ba 10, Wu 1)  $\frac{1}{2}$  N.

Icktdorf, Mahlwinkel (MH 19)  $\frac{1}{2}$  NW.

Ichte, Fl.,  $\text{†}$  Minden  $\frac{3}{4}$  N, Nienburg 4 SW. (KM 53, Ba 48 u. 29).

Icktefingen, Friedrichsthal  $\frac{1}{4}$  NW, Ottweiler  $\frac{1}{2}$  SW. (Sa 2 u. 44).

Icktenhagen, Trampke (BSt 15)  $\frac{1}{4}$  N.

Ick, Tingleff (S 13)  $\frac{1}{4}$  NO.

Ickerrath,  $\text{†}$  Hennef (KM 46) 1 SO.

Ickersdorf l. Nassau, Bornborn (KM 57)  $\frac{1}{4}$  NW.

Ickenhansen, Grebenstein (HN 13)  $\frac{3}{4}$  NO.

Ickelheim, Mainz (HL 11)  $\frac{1}{4}$  SW.

Ickler, Prov. Sachs., Heiligengräß (ML 33)  $\frac{3}{4}$  SW.

Ickthalen, Tapiau (PO 54)  $\frac{1}{4}$  NW.

— Norkitten (PG 57)  $\frac{1}{4}$  SW.

Ickers l. Tirol, Jenbach (OeSt 183) 2 SO.

Ickersleben, Wallhausen (ML 25)  $\frac{1}{4}$  S.

Ickerswaagen, Fl.,  $\text{†}$  Königsberg l. Pr. 3 SO.

Löwenhagen  $\frac{1}{2}$  S. (PO 50 u. 52), Tharan (OpS 11)  $\frac{1}{2}$  SO.

Ickenschwanz, Luzern (SC 1,25).

Edwards, Neunau (OeSt 85) NO.

Edwardsly, Berzenca (OeSt 22)  $\frac{3}{4}$  SO.

Edvár, Púspök-Ladany (Ts 8)  $\frac{1}{2}$  SO.

Edvár-Náás, Jam (OeSt 128)  $\frac{1}{4}$  S.

Edebach, Rheinp., Gellenkirchen (BM 7)  $\frac{1}{4}$  S.

Edebach l. Steierm., Fl.,  $\text{†}$  Eisenuck, Peggau (OeSt 44) ca  $\frac{1}{2}$  NW.

Edeglinne, Liebenau  $\frac{1}{2}$  W, Warburg  $\frac{3}{4}$  O. (HN 16 u. 17).

Tschischowitz, Lobositz (OeSt 38)  $\frac{1}{2}$  W.

Tschochau, (Czochau), Thürmtz  $\frac{3}{4}$  S, Nesterchitz  $\frac{3}{4}$  NW. (AT 2, OeSt 41).

Tschopewitz, Sorau  $\frac{4}{16}$  SW, Weisswasser  $\frac{1}{4}$  NO. (NM 22, BG 12).

Tschöplovitz, Brieg (SB 8, OS 5) 1 NO.

Tschöppera, Dux (AT 9) 2 SW.

Tschorne (Zachorne), Weisswasser (BG 12)  $\frac{1}{4}$  N.

Tschugr i. d. Schweiz, Neunstadt (SC 51)  $\frac{1}{2}$  Tschuchand, Zuckerfabr., Goltow  $\frac{5}{8}$  SO, Custrin  $\frac{1}{2}$  SW, Podelitz 1 N. (PO 7, 8 u. 9).

Tschuchin, Wustowitz (BPM 8) 2 SW.

Tschuch, Stadt,  $\text{†}$  Nakeł 8 NO, Terespol  $\frac{5}{8}$  NW. (PO 26 u. 29).

Tschuch, Biesenthal (BSt 3) 1 O.

Tschuch, Siedlitz,  $\text{†}$  Tarnow (GCL 10)  $\frac{2}{4}$  SO.

Tschudt, Niedern., Faderborn  $\frac{1}{4}$  SW, Salzdorf  $\frac{1}{2}$  SO. (Wf 7 u. 8).

— Obern., Faderborn 1 SW, Salzkotten 1 SO. (Wf 7 u. 8).

Tüchten, Achim (Ha 32)  $\frac{1}{4}$  NO.

Tüngen, Schlobitten (PO 41) 3 O.

Tünsdorf, Mettlach  $\frac{1}{4}$  SW, Merzig  $\frac{1}{2}$  NW. (Sa 17 u. 16).

Tünzenhausen, Freising (ByO 6)  $\frac{1}{4}$  NW.

Türchau, Zittau (SO 33)  $\frac{1}{4}$  NO.

Türkendorf, Spremberg (BG 10)  $\frac{1}{4}$  NO.

Türkheim l. Bayern, Fl.,  $\text{†}$  Buchloe (ByS 20) 1 NW.

— U. Württemb., Amstetten (W 61)  $\frac{1}{4}$  NW.

Türnan l. Mähren, Lettowitz  $\frac{2}{4}$  NO, Landskron 3 SW. (OeSt 6 u. 50).

Türnich, Horrom (Rh 10)  $\frac{1}{2}$  SO.

Türnitz, Fl.,  $\text{†}$  Sct. Pölten (KE 12) 5 SW.

Tuggingen, Basel (Ba 56).

Tuhan i. Böhm., Liebstädtl (SNV 13)  $\frac{1}{2}$  W.

— Hirschberg (BN 5)  $\frac{1}{4}$  W.

Tulawa, Sniatyn (LCJ 18)  $\frac{1}{4}$  NW.

Tulfov, Hall l. Tirol (OeSt 186)  $\frac{1}{2}$  SW.

Tullingen, Hattlingen  $\frac{1}{2}$  SO, Lörrach  $\frac{1}{2}$  SW. (Ba 54 u. 208).

Tulln (Kfz 7), Stadt,  $\text{†}$  Parkersdorf  $\frac{2}{4}$  NW, Neulengbach 3 NO. (KE 5 u. 8).

Tulnik, Zablottv (LCJ 17)  $\frac{1}{4}$  O.

Tumeltham, Riedan-Ried (KE 49)  $\frac{1}{2}$  N.

Tumirz, Halicz (LCJ 11) 2 W.

Tumofka, Obriсты-Klomin (TKP 8)  $\frac{3}{4}$  SO.

Tunseedorf, Aschendorf (Wf 32)  $\frac{1}{2}$  N.

Tunzenhausen,  $\text{†}$  Strausfurt (SE 8)  $\frac{1}{4}$  O.

Tupelberg, Berkeric (OeSt 34) 1 NO.

Tupadly, Nakel (PO 26)  $\frac{2}{4}$  SW.

Tupelic, Frelonc (OeSt 19)  $\frac{3}{4}$  SW.

Tur, Boglar (OeSt 122) 2 SO.

Siehe dagegen Station Metz-Tur der Ts 30.

Turas (KFN 70),  $\text{†}$  Raigern  $\frac{1}{4}$  NO, Brünn  $\frac{3}{4}$  SO. (KFN 53 u. 56).

Turawa, Oppeln (OS 10, RO 1)  $\frac{1}{4}$  NO.

Turbenthal, Wintertun (SNO 2,13) 3 SO.

Turiano, Montafone (OeSt 172) 1 W.

Turka, Fl.,  $\text{†}$  Przemysl (GCL 22)  $\frac{1}{2}$  SO.

— Kolomna (LCJ 16)  $\frac{1}{4}$  NW.

Tur-Kevl, Fl.,  $\text{†}$  Kis-aj Szallas (Ts 6)  $\frac{1}{2}$  SW.

Tur (Thurn), Teplitz (AT 6)  $\frac{1}{2}$  NO.

Turnau l. Steierm., Marcin  $\frac{1}{4}$  NO, Kapfenberg 3 NO. (OeSt 38 u. 39).

Siehe dagegen Stationen Turnau SVF 17 u. TAP 12.

Turnitz, Pettan (OeSt 111)  $\frac{1}{4}$  S.

Turwitz, Fl., Mähr.-Stendorf (KFN 11)  $\frac{3}{4}$  S.

Turisch, Libitz  $\frac{3}{4}$  SW, Roztok l. Böhmen  $\frac{3}{4}$  W. (OeSt 30 u. 29).

Turza, Nakel (PO 26)  $\frac{2}{4}$  SW.

Turze, Gr.-u. Kl., Dirschau 2 W, Hohenstein 2 SW. (PO 34 u. 72).

Turzin, Nakel (PO 26)  $\frac{2}{4}$  S.

Tuschkau ob der Mies, Stadt,  $\text{†}$  Pilsen  $\frac{1}{4}$  NW, Nürchan 1 NO. (BW 8 u. 6).

— Staak (BW 5)  $\frac{3}{4}$  NW.

Tuschkow, Nakel (PO 26)  $\frac{2}{4}$  N.

Tuschshansen, Bnchloe (ByS 20)  $\frac{1}{4}$  NW.

Tustan, Halicz (LCJ 11)  $\frac{1}{4}$  O.

Tutschfelden, Herbolzheim, H. (Ba 34)  $\frac{1}{2}$  O.

Tuttendorf, Freiberg i. Sachs. (SO 51)  $\frac{1}{2}$  NW.

Tutting, Passau (ByO 8, KE 54),  $\text{†}$  Stadl,  $\text{†}$  Tuttingen l. Württemb.,  $\text{†}$  Wu 164, Stadt,  $\text{†}$  Hattlingen  $\frac{1}{4}$  NO, Rottweil  $\frac{3}{4}$  SO, Freiberg l. Baden  $\frac{6}{8}$  SO, Immendingen  $\frac{1}{4}$  NO. (W 18, Ba 178, 39 u. 179).

Twardowa, Gogolin (OS 11)  $\frac{2}{4}$  S.

— Twelfingen, Schöninge  $\frac{1}{2}$  SW, Böllingen  $\frac{1}{4}$  NW. (Ba 29 u. 28).

Twiste, Bonenburg (Wf 2)  $\frac{4}{16}$  SW.

Twistedten, Kevelaar (Rh 71)  $\frac{3}{4}$  SW.

Twistringen,  $\text{†}$  Delmenhorst (Ö 5) 4 S.

Nienberg (Ha 26)  $\frac{6}{16}$  NW.

Twoorkau, H. (W 6), Krzianowitz (Wf 7)  $\frac{1}{2}$  SW.

Twälpstedt, Helmsedt (Ba 31)  $\frac{2}{4}$  NW.

Tychau, Dampfbrauerei u. Brennerei, Nicolai (Wi 29) 1 O.

Tychoh, Woldisch., Gr.-Kambin (Bst 20) 1 O.

— Gross-, Belgard (BSt 1) 3 O.

Tyeczyn, Fl.,  $\text{†}$  Rzeszow (GBL 26)  $\frac{1}{4}$  S.

Tysmenica, Stadt,  $\text{†}$  Stanislaw (LCJ 13)  $\frac{1}{2}$  O.

Tysmizaczany, Stanislaw (LCJ 13)  $\frac{3}{4}$  S.

Tyssen, Achim (Ha 32)  $\frac{1}{4}$  SO.

Tytlow, Terespol (PO 39) 3 SO.

Tschernitz, Sorau  $\frac{5}{8}$  W, Spremberg 2 O.

Weisswasser  $\frac{1}{4}$  N. (NM 22, BG 10 u. 12).

Tschetchnow, Frankfurt a/O. (NM 11, PO 71)  $\frac{1}{2}$  S.

Tschochan, Luban 2 S, Greiffenberg  $\frac{1}{4}$  W. (NM 43 u. 45).

## U.

Ueberau, Darmstadt (HL 24)  $\frac{2}{4}$  SO.

Ueberachen, Domueschingen (Ba 185)  $\frac{1}{4}$  N.

Ueberlingen a. Riad, Radolfzell (Ba 83)  $\frac{3}{4}$  W.

—  $\text{†}$  Wndt,  $\text{†}$  Stockach 2 SO, Friedrichsruhe  $\frac{3}{4}$  NW, Constanz  $\frac{1}{2}$  N. (Ba 192, Wa 52, Ba 87).

Ueberschaer, Hainau (NM 31)  $\frac{1}{4}$  S.

Ueberschan, Spittelndorf (NM 34)  $\frac{1}{4}$  NO.

Uebeschi, Thun (SC 1,47)  $\frac{1}{2}$  SW.

Uebigau, Stadt,  $\text{†}$  Falkenberg (Ba 23)  $\frac{1}{4}$  O.

— Dresden (SO 1, LD 20)  $\frac{1}{2}$  NW.

— Bautzen (SO 20)  $\frac{1}{4}$  NW.

Ueckermünde, Stadt,  $\text{†}$  Borkenfriede (OeSt 53) 2 O.

Uedem, Fl.,  $\text{†}$  Weeze 1 NO, Goch  $\frac{1}{4}$  O. (Rh 72 u. 73).

Uedesheim, Norf  $\frac{1}{2}$  NO, Neuss 1 SO. (Rh 64 u. 14).

Uedorf, Roisdorf (Rh 41)  $\frac{1}{4}$  NO.

Ueffingen, Wolfenbüttel  $\frac{1}{4}$  NW, Vechede  $\frac{1}{4}$  S. (Ba 24 u. 27).

Uehlingen, Thiongen (Ha 69) 1 N.

Uehride, Schöppenstedt (Bz 22)  $\frac{1}{4}$  SO.

Uekendorf, Watsenscheidt (Rh 94) nm. NW.

Uelfeld (Uhlfeld), Neustadt a. A. (ByS 170)  $\frac{1}{2}$  NO.

Uellenen, Gotha (Th 6)  $\frac{1}{2}$  S.

Uelmitz, Förderstedt (ML 17)  $\frac{1}{4}$  O.

Uelpenach, Zülpich (Rh 21)  $\frac{3}{4}$  SO.

Uelsen, Fl.,  $\text{†}$  Lingen (Wf 27) 4 W.

Uetzen, Unna (BM 54)  $\frac{1}{2}$  W.

Siehe dagegen Station Velzen der Ha 10.

Ueninghausen, Bonninghansen H\* (Wf 11)  $\frac{1}{2}$  N.

Uentrop, Hamm (Wf 15)  $\frac{1}{4}$  NO.

Uerkhelm, Zülfingen (SC 1,15)  $\frac{7}{8}$  SO.

Uermy, Fl.,  $\text{†}$  Tornoc (OeSt 82) 2 O.

Uers, Bodach (Ha 32)  $\frac{1}{4}$  SO.

Uesslingen, Frauenfeld (SNO 2,10) 1 NW.

Uettendorf, Thun (SC 1,47) 6 Kil.

Uetersen, Fl.,  $\text{†}$  Tornesch  $\frac{1}{2}$  SW, Pinnberg  $\frac{1}{2}$  NW. (AK 4 u. 3).

Uettingen, Wöllburg (Ba 125, ByS 91) 2 W.

Uettlichen, Zülkofen (SC 1,38) 7 Kil.

Uetz, Mahlwinkel (MH 18)  $\frac{1}{4}$  SO.

Uetze, Burgdorf 2 O, Peine 2 N. (Ha 4 u. 86).

Uefeln, Hörstal  $\frac{1}{2}$  NO, Ibbenbüren  $\frac{1}{4}$  NW. (Ha 63 u. 61).

— siehe auch Burguffeln u. Westuffeln.

Uffhausen, Freiburg i. Bad. (Ba 39)  $\frac{1}{4}$  S.

Uffhoken Aizey (HL 44)  $\frac{1}{4}$  NW.

Uffikon, Dagmersellen (SC 1,17)  $\frac{1}{2}$  O.

Uffungen, Pulvermühle, Bossia (ML 26)  $\frac{1}{4}$  NW.

Ugh, Tisza, Nagy-Körös (OeSt 103)  $\frac{3}{4}$  S.

Ugra, Hatvan (UN 10) 5) NO.

Ugroec, Gr.-u. Kl., Tornoc (OeSt 82)  $\frac{1}{4}$  NO.

Uha, Weitzru (OeSt 32)  $\frac{1}{4}$  W.

Uhibach, Ober-Fürkheim (Wf 19)  $\frac{1}{4}$  N.

Uhibenkrug, Pasewalk (BSt 50) 1 NO.

Uhibau, Hohenstein (PO 72)  $\frac{1}{4}$  W.

Uhistedt, Fl., Sonneberg (Th 61)  $\frac{6}{16}$  NO.

Uhuu, Nieder-, Bautzen (SO 20)  $\frac{3}{4}$  NW.

— Ober-, Bautzen (SO 20)  $\frac{1}{4}$  NW.

Uhnov, Fl.,  $\text{†}$  Lemberg (LCJ 1) 9 NW.

**Uhrleben**, Magdeburg 3 $\frac{1}{2}$  W, Helmstedt 2 $\frac{1}{2}$  O. (MH 1, Bz 31).

**Uhrvonn doly**, Stanislaw (LJ 13)  $\frac{3}{4}$  N.

**Uhrlowen**, Schaffhausen (Ba 77)  $\frac{3}{4}$  S.

**Uhrst** a. Tancher, Bischofswerda 1 NO, Bautzen 1 $\frac{1}{2}$  W. (SO 17 u. 20).

— a. Sprea, Bautzen (SO 20) 3 NO. Weisswasser (HG 12) 2 $\frac{1}{2}$  SW.

**Ubelbach** Pöggau (OeSt 44) 2.

**Ujest**, **Stadt**, **†** Rudzinitz (OS 15)  $\frac{5}{8}$  NW.

**Ujedy**, Münchengrätz (TKP 11), siehe Anjod.

**Ujfalv**, Raab (OeSt 69)  $\frac{3}{4}$  NW.

— **Nad.**, Kiss-Terenne (UN 13), siehe Nad. Ujfalv.

**Siehe dagegen Stat. Berettyo-Ujfalv (Ta 60).**

**Ujhely**, S. A., (LXO 18) **Fl.**, **†** Tokaj (Ts 17) 6, Leponyo.

**Uj-Hodos**, Leponyo (OeSt 126) 2.

**Uj-Ker**, Schützwart (OeSt 99) 1.

**Ujlak**, Temeswar (OeSt 119) 1 O.

**Ujlak**, **Tisza**, (LXO 28) **Fl.**, **†** Debreczin (Ts 11) 23 NO.

**Ujnes**, **Wandau**, Gelse (OeSt 108)  $\frac{1}{2}$  S, Kamenz (OeSt 106)  $\frac{1}{4}$  N.

**Uj Szász**, Abony (Ts 2)  $\frac{1}{4}$  NO.

**Ujvar**, **†** Gyertyamos (OeSt 117)  $\frac{1}{4}$  W.

**Ujvaros**, **Balmaz**, **Fl.**, **†** Debreczin 3 NW, Szobozsól 3 N. (Ts 11 u. 10).

**Ukrow**, Lübben (HG 6) 3 SW.

**Ulanow**, **†** Rzeczow (GCL 16) 7 $\frac{1}{2}$  NO.

**Ulsbek**, **Portenbosch** (Grand Centr. Belg 2, 15) 1 O.

**Ullersdorf**, Hainan (NM 31) 2 $\frac{1}{2}$  SW.

— Krippa (Schandau) (80) 9  $\frac{1}{2}$  NO.

**Ulfa**, Gerstungen (HN 1, Th 1)  $\frac{1}{4}$  N.

**Ullersdorf**, **†** Bodenbach (BN 20)  $\frac{1}{4}$  W.

**Ullersdorf**, **Busch** in Böhmen, Kratzau (SO 36)  $\frac{1}{4}$  NO.

— **Nieder**, Soran 1 S, Hansdorf  $\frac{1}{2}$  W. (NM 22 u. 23).

— **Ober**, Soran 1 SW, Hansdorf 1 W. (NM 22 u. 23).

— a. Quais, Siegersdorf  $\frac{3}{4}$  S, Lanban  $\frac{1}{4}$  NO. (NM 28 u. 43).

— bei Fließberg, **Papierfabr.** u. **Reichersheim**, Großenberg  $\frac{1}{2}$  SW, Rabishau  $\frac{1}{2}$  SW. (NM 45 u. 46).

— bei Liebenthal, Großenberg (NM 45)  $\frac{1}{2}$  SO.

— in Böhmen, **Spinfabr.**, Dittersbach (NM 56)  $\frac{3}{4}$  S.

— bei Glätz in Schlesien, Frankenstein (BF 11)  $\frac{3}{4}$  S.

— Uhsmanndorf  $\frac{1}{2}$  SW, Görlietz 2 $\frac{1}{2}$  SO. (BG 14 u. 15).

— in Sachsen, Radeberg (SO 14)  $\frac{1}{2}$  S.

— **Ober**, Zittau  $\frac{3}{4}$  SO, Grottau  $\frac{1}{2}$  NO. (SO 33 u. 34).

**Siehe dagegen Station Ullersdorf AT S.**

**Ulrichstein**, **Stadt**, **†** Neustadt 6 $\frac{1}{2}$  S, Giessen 5 $\frac{1}{2}$  O. (MW 9 u. 14).

**Ulm** i. Baden, Renchen (Ba 25)  $\frac{1}{4}$  O.

— Stockhausen (Na 38)  $\frac{1}{4}$  S.

**Siehe dagegen Stat. Ulm, Wk 34 u. Bys 103.**

**Ulna**, Verschetz (Versetz) (OeSt 124) 2 S.

**Umbach**, Schlüchtern (Bbh 10)  $\frac{1}{4}$  SW.

**Umfeld** (KR 53), **Fl.**, Amstetten (KE 20)  $\frac{1}{4}$  SW.

**Urnitz**, Altenglan (Pf 62) 1 N.

**Urnitz-St.**, i. Baden, Krozingen (Ba 42) 20.

— **St.**, in Krain, Nagor (OeSt 70)  $\frac{1}{2}$ .

— **St.**, Mersburg (Th 17) ca  $\frac{1}{4}$  SW.

**Urfenthal**, Bodenbach 2 $\frac{1}{2}$  O, Böhm.-Leipa  $\frac{1}{2}$  SW. (RN 20 u. 8).

**Umkon**, Brugg (SNO 1, 26) 1 W.

**Umkirch**, Freiburg i. Baden. (Ba 39) 1 NW.

**Ummeln**, Schndo  $\frac{3}{4}$  S, Algernissen  $\frac{1}{2}$  N. (Ha 67 u. 68).

— **Brackweide** (KM 27)  $\frac{1}{4}$  SW.

**Ummendorf**, Magdeburg 4 W, Helmstedt 2 SO. (MH 1, Bz 31).

**Siehe dagegen Stat. Ummendorf W 43.**

**Ummersdorf**, **Stadt**, **†** Coburg (Th 54)  $\frac{1}{2}$  W.

**Umpferstedt**, Apolda  $\frac{1}{4}$  SW, Weimar 1 O. (Th 11 u. 10).

**Ulmstadt**, **Gross** (HL 70), **Stadt**, **†** Tübingen (HL 26) 1 SO.

— **Klein** (HL 69), Babenhhausen (HL 28) 1 O.

**Undeloh**, Winsen (Ha 15) 3 SW.

**Undenheim**, Mainz 2 SW, Nierstein 1 $\frac{1}{2}$  SW, Oppenheim  $\frac{1}{2}$  W. (HL 11, 7 u. 6).

**Underveller**, Basel (SC 1,1) 41 Kfl.

**Ungedanken**, Wabern (MV 5)  $\frac{1}{4}$  W.

**Unkenach**, Timmelkam (KE 38) 1 N.

**Unkenhausen** in Bayern, Reichenberg (Ba 123)  $\frac{1}{2}$  SW.

**Unglberg**, Stendal (MH 22)  $\frac{1}{2}$  W.

**Ungnade**, Greifswald (BS 57) 3 NW.

— **All** u. **Neu**, Greifswald (BS 57)  $\frac{3}{4}$  S.

**Unkestein**, Dürkheim (Pf 51)  $\frac{1}{4}$  N.

**Unkwar**, **Fl.**, **†** Kaschau 10 SO, Nyiregyhaza 12 NO. (Ts 28 u. 14).

**Unkelm**, Labos (BS 18)  $\frac{1}{2}$  W.

**Unklaw**, Teropol (PO 29) 4 SO.

**Uk** (i. **Kh 104**) **Stadt**, **†** Rohsdansek  $\frac{3}{4}$  S, Romagosa  $\frac{1}{4}$  NO. (RH 45 u. 46).

**Ukebach**, Remagen (Rh 46)  $\frac{1}{4}$  NW.

**Unken**, **Fl.**, **†** Salzburg (KE 45) 6 SW, Wörgl (OeSt 180) 6 O.

**Umlangen** (W 178), Riberach 3 NW, Erbach 4 $\frac{1}{2}$  SW, **†** Riedlingen  $\frac{1}{2}$  NO. (W 42, 36 u. 179).

**Urnstadi**, **†** Frankfurt a/O (NM 11) siehe Karge.

**Umschw**, Förderstedt  $\frac{3}{4}$  NW, Stauffert  $\frac{1}{4}$  NW, Iudendorf 2 SW, Langenweddling 2 S. (ML 17, 18 u. MH 38, 2 n. 3).

**Umsleben**, Meiningen 3 $\frac{1}{2}$  SW, Grimenthal 3 $\frac{1}{2}$  SW. (Th 50 u. 51).

**Unterau** (Rheininsel), Nackenheim (HL 8)  $\frac{1}{2}$  O.

**Unterbrück**, **†** Lohhof 1 NW, Petershausen  $\frac{1}{2}$  SO. (By 0 4, Bys 238).

**Unterhald**, **Fl.**, **†** Kerschbaum 1 N, Angern 1 S. (E 69 u. 70).

**Unterleichenstein**, **Stadt**, **†** Horzadiowic 3 $\frac{1}{4}$  SW, Strakonice 4 SW. (KFJ 32 u. 30).

**Siehe auch Reichstein.**

**Unter Berg**, Gross-Sachsenheim (W 9)  $\frac{1}{4}$  SO.

**Untereisen**, **†** Thnn (SC 1,47) 3 $\frac{1}{2}$  SO.

**Unterschen**, Schmölln (SW 85)  $\frac{1}{2}$  W.

**Urwärde**, Lötzen (SO 22)  $\frac{1}{4}$  N.

**Ursberg**, Scherzhelm (Sa 34) 3 $\frac{1}{4}$  NW.

**Urschort**, Bühl (Ba 22) 1 W.

**Ursart**, Emden (Wf 38) 2 $\frac{1}{2}$  N.

**Ursphausen**, Achim (Ha 32)  $\frac{1}{4}$  NW.

**Ursphen**, Emden (Wf 38)  $\frac{1}{2}$  O.

**Ursward**, Emden (Wf 38)  $\frac{1}{4}$  NW.

**Uppen**, Hildesheim (Ha 70)  $\frac{1}{2}$  SO.

**Ursprunne**, Salzכות (Wf 8)  $\frac{1}{2}$  S.

**Ursch**, **Stadt**, **†** Metzingen (W 130)  $\frac{1}{4}$  SW.

**Ursch**, **†** Coblenz (Rh 52)  $\frac{1}{4}$  NO.

— bei Cöln, Wahn (KM 43)  $\frac{1}{2}$  N.

— bei Nordhausen, Heringen (ML 27) 1 N.

— **Ober**, Schoradorf (W 105)  $\frac{1}{2}$  NO.

— **Unter**, Schoradorf (W 105)  $\frac{1}{2}$  NO.

**Urban**, St., Sternthal (OeSt 110) 1 N.

**Urbanis**, Pettau (OeSt 111) 1 N.

**Urbanowitz**, Kandrinz (Kosel) (OS 13, Wl 1) 2 SW.

**Urban**, St. Goar (Rh 55)  $\frac{3}{4}$  SO.

**Urberch**, Langen  $\frac{1}{4}$  SO, Mossel  $\frac{1}{4}$  NO.

**Urburg**,  $\frac{1}{4}$  N. (MN 3, HL 25 u. 26).

**Urbich**, Erfurt (Th 8)  $\frac{1}{4}$  S.

**Urdenbach**, Benrath (KM 6)  $\frac{1}{4}$  S.

**Urom** (auch Vrom), Ober-Lesseo (OeSt 83)  $\frac{1}{2}$ .

**Urexweiler**, Ottweiler  $\frac{1}{4}$  SW, St. Wendel 1 SW. (Sa 44 u. 43).

**Urfield** in Bayern, Holzkirchen (Bys 131)  $\frac{3}{4}$ .

— **Reinold** (Rh 41)  $\frac{1}{4}$  NO.

**Uri**, Romor (Ost 99)  $\frac{1}{2}$  NW.

**Urfienhain**, Appenwicz (Ba 26)  $\frac{1}{4}$  N.

**Urmenshaza**, Morawitz (OeSt 123) 3 W.

**Urmitz**, Coblenz (Rh 52)  $\frac{1}{2}$  NW.

**Urmoud**, Meerseen (AM 7) 2 N.

**Urmshausen**, Salzingen (Th 45)  $\frac{1}{2}$  SW.

**Ursanne**, St., Basel (SC 1,1) 46 Kfl.

**Urschendorf**, Ritz, Eggenlo 1 NW, Wiener-Neustadt 1 SW. (OeSt 23 n. 22).

**Ursel**, **Nieder**, Bonames  $\frac{3}{4}$  SW, Rockenheim 1 N. (MW 23 n. 24).

— **Ober**, **Station** (Ho 2) Boekenheim (MW 24) 1 N.

**Ursellen**, Münsingen (SC 1,43).

**Ursenbach**, Hoffenheim  $\frac{1}{4}$  SW, Heildberg  $\frac{1}{4}$  N. (Ba 127 u. 3).

**Urspring**, **†** Tausen (W 32)  $\frac{3}{4}$  NW.

**Ursprung**, Hohenstein-Ernstthal (SW 42)  $\frac{3}{4}$  SO.

**Urswyll**, Emmenbrich (SC 1,24) 10 Kfl.

**Urschlag**, Münden (Ha 86) 2 S.

**Urszie**, Zablottow 2 $\frac{1}{2}$  SO, Sniatyn  $\frac{1}{2}$  NW. (LJ 17 u. 18).

**Ursie-Neulne**, **Fl.**, **†** Bochnia (GCL 7) 2 $\frac{1}{2}$  NO.

**Urszielone**, **Fl.**, **†** Jeonop (LJ 12) 3 SO.

**Ursz** (Urs), **Stadt**, **†** Schneidemühl (Po 22)  $\frac{1}{2}$  S.

**Ursau**, Güldenboden (PO 40) 16 SO.

**Ursdom**, **Stadt**, **†** Anklam (BS 55) 3 O.

**Ursheim**, **Stadt**, **†** Homburg 2 NW, Birtzbach 2 $\frac{1}{2}$  SW, Nauheim 2 $\frac{1}{2}$  W. (Ho 1, MW 16 n. 17).

**Uslar**, **Stadt**, **†** Nörten 3 W, Helmarshausen  $\frac{1}{2}$  NO, Gittingen 3 $\frac{1}{2}$  SW. (Ha 22, 23, 24 u. Ha 84).

**Ustron**, **†** Pruchna (KFN 31) 3 SO.

**Ustrzyki dolne**, **Fl.**, **†** Przemysl (GCL 22)  $\frac{1}{2}$  SW.

**Uszbalica**, Instorberg (PO 58)  $\frac{1}{2}$  SW.

— Stallupönen (PO 62)  $\frac{1}{2}$  SO.

**Utenbach**, Apolda (Th 11)  $\frac{1}{2}$  O.

**Uthleben**, Heringen  $\frac{1}{4}$  SW, Nordhausen  $\frac{1}{4}$  S. (ML 27 u. 28).

**Uthle**, Vogeck 2 $\frac{1}{2}$  S, Stubben 2 $\frac{1}{2}$  SW. (Ha 1 u. 28).

**Utopy**, Kolomea (LJ 16) 3 $\frac{1}{2}$  SO.

**Uttenhof**, **Fl.**, **†** Strasswalchen (KE 42) 3 NW.

**Uttenhofen**, Thayingen 1 NW, Gottmadingen 2 NW. (Ba 79 u. 80).

**Uttenhofen**, Vilshofen  $\frac{1}{4}$  SW, Osterhofen  $\frac{1}{4}$  S. (Hy 55 u. 55).

**Uttenhausen**, Southof (Bhh 7)  $\frac{1}{4}$  SO.

**Utium**, Emden (Wf 38)  $\frac{1}{4}$  N.

**Uttwell**, Romanshorn (SNO 2, 1)  $\frac{1}{2}$  W.

**Utzenlach**, Riedau-Ried (KE 49) 2 SW.

**Utzenhau**, St. Goar (Rh 55) 1 SW.

**Utzenstorf**, Burgdorf (SC 1,34) 2 NW.

**Uthfusen**, Nebikon (88 1, 18) 12 Kfl.

V.

**Vae**, Littau (OeSt 72) 2.

**Varch**, **Stadt**, **†** Gerstungen 2 SW, Marktsuhl 2 $\frac{1}{2}$  SW, Salzingen 2 NW. (HN 1, Th 1, 44 u. 45).

**Vaerdroff**, Themar (Th 52)  $\frac{1}{4}$  NW.

**Vares**, Pflis 1 S, Alberti-Ira  $\frac{1}{4}$  SW. (OeSt 100 u. 101).

**Vaulax**, Alsz, Szikszó (Ts 23)  $\frac{1}{4}$  NW.

**Vaulena**, Branzoll (OeSt 204)  $\frac{1}{4}$  SW.

**Vadkert**, Waitzen (OeSt 92) 3 N.

**Vadna**, Miskolcz (Ts 22) 3 NW.

**Vaduz** (in Lichtenstein), **Fl.**, **†** Buchs (Schweiz), (VS 3, 25) SO.

**Vaels**, Aachen  $\frac{3}{4}$  NW, Simpelveld  $\frac{1}{4}$  S. (AM 2 u. 4).

**Vaenhen**, Tengerhätz (MH 20)  $\frac{1}{4}$  SW.

**Vahlbrach**, Holzkinden (Ba 1, Wf 43)  $\frac{1}{2}$  NW.

**Vahr**, Bremen (Ha 34, O 1, 8)  $\frac{1}{4}$  W.

**Vahlingen** a. d. Fildern, Stuttgart (W 16) 1 SW.

**Vahlingen** a. d. Enz, **Stadt**, **†** Fabriken, Hilingen  $\frac{1}{2}$  SO, Sersheim-Vahlingen  $\frac{1}{2}$  SW. (W 7 u. 8).

**Val**, **†** Martonvásár (OeSt 131) 2 3 NW.

**Valdagno**, **Fl.**, **†** Vicenza (Ober-Ital. 1, 39) 3 NW.

**Valdoblindene**, **Fl.**, **†** Treviso (Ober-Ital. 1, 13) 4 $\frac{1}{2}$  NW.

**Valentin**, Neunkirchen  $\frac{1}{4}$  SW, Pötschach  $\frac{1}{2}$  SO. (OeSt 24 u. 26).

— **St.**, **†** Pötschach (OeSt 60)  $\frac{1}{4}$  SW.

**Siehe dagegen Station Valentin SL-AK 24 KR 1.**

**Valiczka**, St. Mihaly (OeSt 208) 2 $\frac{1}{2}$  SW.

**Valkau**, Mokrin (OeSt 113)  $\frac{3}{4}$  NW.

**Valko**, Isaszög (UN 6) 1 N.

**Valkara**, Boyevodo (OeSt 213) 3.

**Valldorf**, Oeynhausen (Rehme) (KM 31)  $\frac{1}{4}$  S, Herford (KM 29)  $\frac{1}{4}$  O.

**Vallendar** (Rh 97), **Stadt**, **†** Coblenz

$\frac{1}{2}$  NO, Herchheim 1 NO, Ober-Lahnstein  $\frac{1}{2}$  N. (Rh 52, 59 u. Na 19).

**Vallstedt**, Verchelde (HS 27)  $\frac{1}{4}$  SW.

**Vain**, Schivelbein (BS 19) 3 $\frac{1}{2}$  O.

**Vam**, Leponyo (OeSt 126) 4.

**Vamos**, Szikszó (Ts 23)  $\frac{1}{4}$  SO.

**Vamos**, Isach (OeSt 69)  $\frac{1}{4}$  S.

**Vamos-Mikolcz**, **†** Szoból (OeSt 80) 2 $\frac{1}{2}$  NO.

— **Pécs** (LXO 2), **†** Debreczin (Ts 11) 2 $\frac{1}{2}$  O.

**Vänöed**, Berettyo-Ujfalv  $\frac{1}{4}$  NO, Merz-Korosetz 1 $\frac{1}{2}$  NW. (Ts 40 u. 42).

**Vandusberg**, **Stadt**, **†** Naki (PO 26) 4 NW.

**Vanya**, **†** Deva, **†** Kis-ny-Szallas 3 SO, Gyoma 2 NO. (Ts 6 u. 31).

**Vanyla**, Raab (OeSt 69) 5 SO.

**Varalya**, **†** Boldogkő, **Fl.**, **†** Forró-Enes (Ts 24) 2 NO.

**Siehe demnach Station Varalya (Hitz) S 19.**



Varano, *Stadt*, ☉ Tokaj (Ts 17) 13 N. 11  
 Varchmin, Nassow (BSA 22) 2 NO.  
 Varchminghaus, Nassow (BSA 22) 2½ NO.  
 Varda, Kis-, *Fl.*, ☉ Nyregyháza (Ts 14) 5½ NO.  
 Vardeközten, Nordstemmon (Ha 71) 1 N.  
 Vardelmen, Salszderhen (Ha 80) 3¼ N, NW  
 Varel, ☉ Nürnberg (Ha 36) 4½ W.  
*Siehe dagegen Station Varel d. O. 29.*  
 Varendorf, Bienenbüttel (Ha 12) ½ SW.  
 Varenholz, Fl., Bübeckung (2 S, Oeynhaus — 2 SO, (Ha 47) 4 NO).  
 Varenrode, ☉ Rheine (Wf 24) 1½ N.  
 Vargatz, Zússow (BS 56) 1½ W.  
 Vargula, *Gr., Pl.*, Erfurt 4 NW, Gotha 3 N, \*Kingleben 1½ W, (Th 8, 6, u. NE) 9.  
 Varjas, Hatfeld 3 N, Temesvár (Ba 25) N. (Oest 116 u. 119).  
 Varkony, Szolnok (T 3) 1 S.  
 Varlingen, Gross-, Linsburg (Ha 25) 1 SW.  
 Varlosen, Dransfeld (Ha 85) ¼ W.  
 Varnisseu, Dransfeld (Ha 85) ¼ W.  
 Varro, Cedrupol (Ober-Ital 1, 6) 1½ S.  
 Varnel, Huchtingen (01 6) 1½ S.  
*Siehe auch Varel.*  
 Vasad, Monor (Oest 99) 1 SW.  
 Vasad, Uello 1 SO, Monor 1½ NO. (Oest 98 u. 99).  
 \*Vasarhely, Hold-Mező, (Alf 10), *Stadt*, ☉ Csaba (Ts 33) 8 SW, Szegedin (Oest 110) 3½ NO.  
 Vasarny, Hatvan (UN 10) ¾ NW.  
 Vasáros-Namény, *Fl.*, ☉ Debreczin 11 NO, Nyregyháza 6 NO. (Ts 11 u. 14).  
 Vases, Fünfkirchen (MF 2) NO.  
 Vassar, ☉ Mohács (Oest 103) 2.  
 Vaszar, Raab (Oest 69) 3 S.  
 Vaten, Meravitz (Oest 123) ¾ SW.  
 Vaflya, Pillis (Oest 100) ¾ S.  
 Vaufflin, Biel (SC 1, 56) 7 Kil.  
 Vayka, Noulshán (Oest 85) ½ N.  
 Vekuk, Böhm. Brod (Oest 24) 1 NW.  
 Vechta, *Stadt*, ☉ Delmenhorst (01 5) 2½ SW.  
 Veckerhagen, ☉ Cassel 3½ NO, Carlsfahen 2½ SO, Münden 2 NW, (HN 11, 20 u. Ha 86).  
 Vecze, Tormooz (Oest 82) ½ N.  
 Vecze-Vaag, Sellye (Oest 81) ½ N.  
 Veerdr, Dioszeg (Oest 79) ½ NW.  
 Veerßen, Uelzen (Ha 10) ½ NW.  
 Veert, Geldern (Rh 70) ¼ NW.  
 Veerwinden, Landen (Grand Centr. Belge 2, 12) ¾ NW.  
 Veglia, *Stadt*, ☉ Triest ca 12 SO, Adelsberg ca 12 SO. (Oest 89 u. 80).  
 Veglen, Bübeckung (Ha 47) ¼ NO.  
 Vehlingsdorf, Freienwalde i. Pom. (BSt 16) 1 NO.  
 Vehlitz, Magdeburg (ML 1) 2½ O.  
 Vellow, Zernitz (Bf 8) 2 NW.  
 Vehnhusen, Neermoor-H\* (Wf 36) ¼ SO, Vehr\*, \*Straussfurth (NE 8) ½ S.  
 Veldhof, Eisfeld (Th 53a) 1 SW.  
 \*Velt, St.- (an der Rott) Landshut (ByO 10) 1½ NO.  
 — an der Gölsen, *Fl.*, Scit. Pöitén (KE 12) 3 S.  
 — Ober-, Wien 1½ SW, Penzing ¼ SW, Hüttendorf ¼ SO. (KE 1, 2 n. 3).  
 — Unter-, Wien 1 SW, Penzing ¼ SW, Hüttendorf ¼ SO. (KE 1, 2 n. 3).  
 — an der Triesting, Leobersdorf ¾ O.  
 Gramat-Neusiedel 4 SW, Vöslau 1½ SO. (Oest 11) 4 NO.  
 — an der Pann (Oest 59 u. 64) 1½ NO.  
 — an der Pann (Oest 11) ½ NO.  
 — Saldenhofen (Oest 160) ½ S.  
 — St. Georgen (Oest 62) 1 S.  
 — ob Wippach, Adelsberg (Oest 80) 3¾ NW, Rakok (Oest 79) 4 W.  
 — Littai (Oest 72) 3¾.  
 — bei Leibnitz, Spielfeld (Oest 55) 1 O.  
*Siehe dagegen Station St. Velt, KR 35.*  
 Veltlein, Vettweils (Rh 20) ¾ W.  
 Veltstrot, Oberlin (Ba 39) 1 SW.  
 Veltbert, *Stadt*, ☉ Nevgien (Bf 60) ½ NW.  
 Veltburg, *Stadt*, ☉ Regensburg 6½ NW, Albern 5½ SW. (ByO 22 u. 32).  
 Velden an der Vils, *Fl.*, ☉ Landshut, (ByO 10) 3 S.  
 — an der Pognitz, *Stadt*, ☉ Hirsbruck (ByO 40) 1¼ NO.  
 Velden, Eisengraben u. Eisenhütten, Trier (SC 2) 5 NO.  
 Velden, Dad, ☉ T Laibach (Oest 76) 7¼ NW.  
 Veldhausen, Lingen (Wf 27) 3 W.  
 Veldhuyzen, Elten (Rh 76) ¾ N.  
 Veldhuzen, Nyck (Oest 130) ¾ S.  
 Vellence, Papenburg (Wf 33) ¾ NW.  
 Vellahn, ☉ Brühl-dorf (Elb 18) ¾ N.

Vellberg, *Fl.*, Sulzdorf (Wü 79a) ¼ SO.  
 Vellern, Oulde (KM 24) ¾ SW.  
 Vellheim am Falstein, Mattierzoll (Bf 16) ¾ S.  
 Vellinghausen, Welfer (Wf 14) 2¼ NO.  
 Velm, Gramat-Neusiedel (Oest 59) ¾ W.  
*Siehe auch Stat. Velm (Guttenhof) - Oest 58.*  
 Velp, *Stadt*, Hainstedt (Ba 31) 3 NW.  
 — Schöningen (Ba 29) 1¼ SW.  
 Veltheim i. Westf., Porta (Ha 49) 1¼ SO. — Brugg (SNO 2,26) 1½ SW.  
 Veltprug, Emdatden (Wf 22) ½ NO.  
 Veltzok, Schivelbein (BSt 19) 3¼ S.  
 Venzefeld, Kiralytelek (Ts 15) 1½ SW.  
 Vendersheim, Mainz (HL 11) 2¼ SW.  
 Venek, Raab (Oest 69) 2 NO.  
 Venne, *Fl.*, Osnabrück (Ha 57) 2 NO.  
 Vennebeck, Porta (Ha 49) 1½ N.  
 Venningen, Edenkoben (Pf 36) ¾ O.  
 Vente, Kanizsa (Oest 109) 1.  
 Venzeburg, *Spinneri*, Scharfenstein ¾ SW, Wolkenstein ¾ NW. (SW 66 u. 67).  
 Venzfahagen, Schivelbein (BSt 19) 1½ S.  
 Venzbaz, *Fl.*, ☉ Gr.-Kikinda (Oest 114) 15 SW.  
 Verberg, Crefeld ½ NO, Uerdingen ¾ NW. (Wf 56) 2 S.  
 Verbitz, Spandan (Bf 2) ca 1¼ SW.  
 — Karstädt (Bf 12) 2 SW.  
 Verbo, Galanta (Oest 80) 6 NO.  
 \*Verbovsko (US 40), *Fl.*, ☉ Carlsstadt (Oest 154) 8 SW.  
 Verchland, Stargard i. Pomm. (BSt 14) 1 SW.  
 Verchelly, ☉ Neuháshl (Oest 85) 4 N.  
 Verch, ☉ Brackwede 1¼ S, Paderborn 3¼ W, (Wf 27, Wf 7).  
 Verch, Paderborn 2¼ W, Gesecke ½ N. (Wf 7 u. 9).  
 Verlantenhede, *Galmegrube*, Aachen (HM 1, Rh 4) ¾ NO.  
 Vermas, Basel (SC 1,1) 35 Kil.  
 Verne, Varnahausen, Helmarshausen (HN 19) 1½ O.  
 Verne, Salkötten ½ NW, Gesecke 1 NO. (Wf 8 u. 7).  
 Vernech, *Gr.-u. Kl.-*, Brühl (Rh 39) 1½ SW.  
 Verpelet, Fl. Hatvan (UN 10) 7 SW.  
 Versbach, Würzburg (Ba 125) ½ NO.  
 Versegh, Aszón (UN 8) 1¼ NO.  
 Versmold, *Stadt*, ☉ Brackwede 2½ NW, Bielfeld 3 NW, Osnabrück 4 S, Münster 5½ NO. (KM 27, 28, Ha 57 u. 20).  
 Vesbeck, Neustadt a. N. (Ha 23) 2¼ NO.  
 Vessra, Thum (Th 52) ¼ O.  
 Vensternberger, *Fl.*, Neustadt a. A. (ByS 170) 1½ N.  
 Veszeny (Vemny), Szolnok (Ts 3) 1½ S.  
 Veszprim, *Stadt*, ☉ St. Hnlnhousenburg 5 SW, Raab 10 SO. (Oest 128, Oest 69).  
 Veszto, ☉ Mezo-Berony (Ts 12) 3¾ NO.  
 Vetrusch, Rostok i. Böhm. (Oest 29) ½ NO.  
 Vethelhofen, Remagen (Rh 46) 2 W.  
 Vetterfelds b. Guben, Jessnitz (NM 18) ¼ N.  
 Vevay, Wrieten ¼ O. (BSt 67) ½ NO.  
 Veynan, Salszky (Rh 23) ¾ NO.  
 Vezakny, Tot-, Parbete (Oest 86) 2¼ O.  
 — Fako-, Parbete (Oest 86) 2¼ O.  
 Vezzano, *Fl.*, ☉ Trient (Oest 210) 1 W.  
 Vlanden i. Luxemburg, *Stadt*, ☉ Diekirch (LWlib 24) 1¼ NO.  
 Vleeburg, Hall (Wü 79) 2 SW.  
 Vlecht, Stolberg (Rh 5) 1 SW.  
 Vleques, Basel (SC 1,1) 29 Kil.  
 Victoria-Schacht, ✕ (AT 18), Mariaschein 5 O 32 W.  
 Vlechein, Hohen-, Kleinen (Mk 8) ¾ NO.  
 Vlechtach, *Fl.*, ☉ Straubing 5 NO, Cham 3½ SO. (ByO 47 u. 64).  
 — Ober-, *Fl.*, ☉ Nabburg 2¼ O, Bodenwör 3 NO. (ByO 69 u. 60).  
 Vliehan, Mettkan (Bf 4) ca ¾ NO.  
 Vlielank, Pritzler (Bf 17) 2 S.  
 Vlielbach, Colmbz (Rh 52) 3¼ NO.  
 Vlielbirt, *Bergu.*, Göttschhausen (Ba 38) ¼ O.  
 Vlielburg, Büttow (Mk 3) ½ SW.  
 Vlielere, Pasowak (BSt 50) ½ NO.  
 Vlielchen, Rietschen (BG 13) ½ W.  
 Vlielkirchen, Winsen (Ha 15) 1½ S.  
 Vlielkirchen, Dachan 1½ N., Lohhof 1¼ NW, Pötershausen ¾ S. (ByS 236, ByO 4, ByS 238).  
 Vlierow, Greifswald (BSt 57) 1¼ O.  
 Vlieragat (BSt 61) 2½ N.  
 Vlierraden, *Stadt*, ☉ Angermünde (BSt 6) 3¼ NO.  
 Vlierzghuben, Zwittau (Oest 9) ¾ S.  
 Vliesecke, Glöwen (Bf 9) 1¼ NW.  
 Vlietbor, Emden (Wf 23) 2¼ NO.  
 Vlietgest, Lalendorf (FF 2) ¼ NW.

Vietmannsdorf, Wilmerdorf (BSt 46) 3 SW.  
 Vietnitz, Paulinenau 1 NW, Friesack 1 SO. (Bf 5 u. 6).  
 Vietzow, Gr.-Ramin (BSt 20) 1½ O.  
 Vignau, Rakok (Oest 79) 1.  
 Vigo d'Arzere, Padua (Ober-Ital. 1,43) ¾ N.  
 Vihagos, *Fl.*, ☉ Arad (St 1, Ts 37) 4 NO.  
 Viházy, Temesvár (Oest 126) ¾ SW.  
 Vihchand, Zimmerh\* (Ba 119) ¼ SO.  
 Vilich, Bonn (Rh 42) ½ NO.  
 — Mülldorf, Bonn (Rh 42) ½ NO.  
 — Rheindorf, Bonn (Rh 42) ½ NO.  
 Villa-Bisay, Liegnitz (NM 33, Bf 23) ¾ S.  
 Villa Lagarina, Roveredo (Oest 213) ¾ N.W.  
 — Montagna, Trient (Oest 210) ¾ N.  
 — Vicentia, Sagrado (Oest 174) ¾ N.  
 Villach, Ober-, Villach (Oest 174, KR 39) ½ NW.  
 Villert, Biel (SC 1,56) 5 SW.  
 Villersa, Sagrado (Oest 174) ¾.  
 Villstet, Schwerte (BM 93) ¾ S.  
 \*Villingen i. Baden, (Ha 172), *Stadt*, ☉ T Donauschingen 2¼ NW, Rotweil 2¼ SW, Hausach 6 SO, Denzlingen 6 O. (Ba 18, Wü 148, Ba 164 u. 38).  
 — Württemb., Rotweil (Wü 148) ¾ N.W.  
 — P. Frossen, Giessen (KM 61, MW 14) 3¼ SO.  
 Villp, Godesburg 1 SW, Muhlern 1 SW. (Rh 113 u. 44).  
 Villmergen, Dietikon 3¼ SW, Wildgog 2½ SO, Aarau 3¼ SO. (SNO 2,22, 2,28 u. 2,30).  
 Villnachern, Brugg (SNO 2,26) 1.  
 Villpan, Bothen (Oest 203) 1½ NW.  
 Vils, *Stadt*, ☉ Bieschofen 4¼ SW, Inasbruck 15 W. (ByS 17, Oest 18) 2 SW.  
 Vilsbiburg, *Stadt*, ☉ Landshut (ByO 10) 2¼ SO.  
 Vilscek, *Stadt*, ☉ Amberg 2¼ N, Salszbach 1¼ NO, Preasath 3 SW. (ByO 32, 38 u. 75).  
 Vilsen, *Fl.*, ☉ Eystrup (Ha 28) 2¼ NW.  
 Vilswoth, Pohnitz (ByO 26) 2 NW.  
 Vilmuch i. Baden, Bühl (Ba 22) ¼ N.  
 Vincenz, St., Drauburg (Oest 161) 3.  
 — Temesvár 4 N, Arad 2½ SW. (Oest 119, St 1, Ts 37).  
 Vingst, Köln ¼ O, Dentz ¼ O. (KM 1 u. 2).  
 Vinnebeck, Altenbeken 1¼ NO, Driburg 2½ N, Brakel 3 NW. (Wf 6, 39 u. 40).  
 Vintarjoe, Littai (Oest 112) 1½.  
 Vinzelberg, Denker (MH 21) 1¼ NW.  
 Vintzier, Oldesloe (LB 10) 1¼ NW.  
 Virje, ☉ Kottori (Oest 117) 6 S.  
 Virselin, Weinheim (NM 113) 1½ SW.  
 Visbeck, ☉ Delmenhorst (01 5) 5 SW.  
 Visco, Sagrado (Oest 174).  
 Vleesty, *Gr.-Kikinda* 3 SW, St. Hubert ¾ N. (Oest 114 u. 115).  
 Vleinada, ☉ Mantua (Ober-Ital. 1,32) ¾ W.  
 Vlika, *Gr.-*, Horowitz (BW 14) ¾ SO.  
 Vlika, Skrail (Oest 5) ¾ W.  
 Visona, Hatvan (UN 10) ¾ NO.  
 Vlsnagar, Emden (Wf 38) ¾ NW.  
 Vissegrad, Gross-Neuburg (Oest 90) ¾ SO.  
 Visselhövede, *Fl.*, ☉ Verden (Ha 30) 3 O.  
 Vixizias, Kias-Terrano (UN 13) ¾ SW.  
 Vlyzneck, Hatvan (UN 10) ¾ O.  
 Vith, St., *Stadt*, ☉ T Eupen 6 S, Call 6 SW. (Rh 1 u. 25).  
 Vito, St., *Stadt*, ☉ Casarsa (Ober-Ital. 1,7) 1 SO.  
 Vitznau, Nürschan (BW 6) ¾ W.  
 Vitznau, Königberg i. Pr. (P.O 50) ca 18 NO.  
 Vitznburg, Ob.-Röblingen (ML 21) 3¼ SW.  
 Vitzman, Lazern (SC 1, 25) 4¼ SW.  
 Vizekelt, Galanta (Oest 80) ½ SW.  
 Vlakowatz, Verschotz (Versecz) (Oest 124) 1½ S.  
 Vlaten, Zälpic (Rh 21) 1¼ SW.  
 Vliermalroort, Diepenbeck (AM 12) 1 S.  
 Vlietow, Böhm.-Tribau (Oest 11) 1½ S.  
 Vlioth, *Stadt*, ☉ T Rehm ¾ S, Minden 3 SW. (KE 31 33).  
 Vliayn, Alderk (Bf 68) 1 O.  
 Vochem, Brühl (Rh 39) ¼ NW.  
 Voekerode, Dessau (Ba 30) 1 O.  
 Vogelsen, Bardowick (Ha 14) ¼ S.  
 Vogelsheim, Mülheim (Ba 45) ¾ SO.  
 Vöhl, *Fl.*, ☉ Bonenburg 7 S, Marburg 6¼ NO. (Wf 2 u. MW 11).  
 Vöhrenbach, *Stadt*, ☉ T Donauschingen (Ba 18) 2 SW, Hausach 4 S, Denzlingen 5 O. (Ba 164 u. 38).  
 Vöhrlingen, Sulz (Wü 144) ¼ SO.  
 — Pf (ByS 206, 207) Sellen ½ S, Ibertiseen 1 N, Ulm 2 S. (ByS 205, 208, 104).  
 Vöhrum, Peine (Ha 60) ¾ NW.  
 Völesey i. Ungarn, Schützen (Oest 899) ¾.



**Volkermarkt, Stadt, & Künstler** (OeSt 164)  $\frac{1}{4}$  N.  
**Völkersbach, Hütlingen**  $\frac{1}{4}$  S, Malsch 1 O.  
 (Ba 15 u. 16).  
**Völkersen, Langwedel** (Ha 31)  $\frac{1}{4}$  NO.  
**Völkershausen, Hohenkrähen**  $\frac{1}{4}$  O, Mühl-  
 hausen 1 Baden  $\frac{1}{4}$  NO. (Ba 173 u. 174).  
 — Salzingen (Th 45)  $\frac{1}{4}$  SW.  
**Völlen, Papenburg** (Wf 33)  $\frac{1}{4}$  N.  
**Völlendorf, Prinerzdorf** (KE 13)  $\frac{1}{4}$  N.  
**Völlinghausen, Sausendorf**  $\frac{1}{4}$  O, Soest  $\frac{1}{4}$  O.  
 (Wf 12 u. 13).  
**Völschow, Anklam** (BSt 55) 4 W.  
**Völschow, Willhadosen** (Wf 3)  $\frac{1}{4}$  O.  
**Vörsdorf, Fl., Milse** (BM 40)  $\frac{1}{4}$  NO.  
**Vörden i. Ilanow, Fl., Osnabrück** (Ha 57)  $\frac{1}{4}$  NO.  
 — I. Westf., Höxter  $\frac{1}{4}$  NW, Brakel 2 N.  
 (Wf 42 u. 40).  
**Vürö-Egghaus, Dunakesz** (OeSt 93)  $\frac{2}{16}$  O.  
**Vörösmarthy, Hatvan** (UN 10)  $\frac{4}{16}$  NO.  
**Vöröváry, Pest** (OeSt 95, UN 1) 2 W.  
**Vörsteln, Demzingen**  $\frac{1}{4}$  (Ba 28)  $\frac{1}{2}$  W.  
**Vösendorf, Müding** (OeSt 10) 3 NO.  
**Vötling, Freising** (By 6)  $\frac{1}{2}$  SW.  
**Vogau, Ehrenhausen**  $\frac{1}{4}$ , Spielfeld 1 (OeSt 54 u. 55).  
**Vogelbach, Bruchmühlbach** (Pf 3)  $\frac{1}{2}$  SO.  
**Vogelbeck, Salzderhelden** (Ha 80)  $\frac{1}{4}$  S.  
**Vogelheim, Berge-Horbeck** (KM 12)  $\frac{1}{4}$  N.  
**Vogelwang i. Nassau, Berge, Caub** (Na 13)  $\frac{1}{4}$  NO.  
 — Prov. Brandenburg, Fürstenberg (NM 14)  $\frac{1}{2}$  NO.  
 — i. Pomm., Labes (BSt 18) 3 NW.  
 — Borkenförde (BSt 53)  $\frac{2}{16}$  O.  
 — Fabrik, Tantow (BSt 9) 2 SO.  
 — Marienburg (PO 36)  $\frac{1}{4}$  W.  
 — Köln  $\frac{3}{4}$  W., Ehrenfeld  $\frac{1}{2}$  NW. (Rh 13 u. 12).  
**Vogelsdorf, Jerxheim** (Ba 17)  $\frac{3}{4}$  S.  
 — Erkner  $\frac{1}{2}$  NO, Neuenhagen  $\frac{1}{4}$  SO, (NM 5, PO 2).  
 — Langeneß 1 S, Greiffenberg  $\frac{1}{4}$  NW, (NM 44 u. 45).  
 — Ruhnkam (NM 53)  $\frac{1}{2}$  S.  
**Vogtek, Zesely**  $\frac{1}{4}$  SW, Dettla  $\frac{1}{4}$  N. (OeSt 121 u. 122).  
**Vohburg, Fl., & Ingolstadt** (ByS 243) 2 W.  
**Vohlbrenn, Fl., & Warburg**  $\frac{2}{16}$  NO, Weiden 2 SO. (By 71 u. 73).  
**Voldgaden, Stralsund** (BSt 56) 3 S.  
**Voldtzbach** (Voidsbach), Reichenberg in Böhmen (SNV 22)  $\frac{1}{4}$  NO.  
**Voldtsberg, Oelsnitz** (SW 78)  $\frac{1}{4}$  NO.  
**Gr.- u. Kl.-, Nossen** (LD 30) 1 S.  
*Siehe dagegen Station Voldtsberg GK 5.*  
**Voldtsdorf, i. Mecklenburg, Oerzichen** (FF 8)  $\frac{1}{4}$  NO.

**Voittdorf, Strassburg** (BSt 69) 2 N.  
 — Reibnitz  $\frac{1}{2}$  S, Hirschberg 1 SW. (NM 48 u. 49).  
 — i. Sachs., Freiberg  $\frac{2}{16}$  S, Zachopau 3 O, Oderan 2 NW. SO. (80 51, SW 65, SO 52).  
**Volkshagen, Freienwalde i. Pomm.** (BSt 16)  $\frac{2}{16}$  SW.  
**Volktsheim, Dornrueichenbach**  $\frac{1}{4}$  (LD 7)  $\frac{1}{2}$  N.  
**Volktsiedel, Sangerhausen** (ML 24)  $\frac{1}{4}$  S.  
**Volktheim-Oed, Glash., Furth a. Walde** (By 67, BW 1) ca  $\frac{1}{4}$  N.  
**Vollthennau, Wiesau** (By 84)  $\frac{3}{16}$  SW.  
**Volltsdorf, Fl., & Wels** (KE 31)  $\frac{2}{16}$  SO.  
 — Mariaschein (AT 5) 1 N.  
**Volltau, Rovendo** (OeSt 213)  $\frac{1}{4}$  NO.  
**Volters, Mülheim a.Rh.** (BM 100, KM 3) 2 SO.  
**Volderberg, Hall i. Tirol** (OeSt 186)  $\frac{3}{16}$  O.  
**Volders, & Fritzens**  $\frac{1}{2}$  SO, Hall i. Tirol  $\frac{1}{4}$  NO. (OeSt 185 u. 186).  
**Vollertal, Hall i. Tirol** (OeSt 186)  $\frac{3}{16}$  O.  
**Volkach, Stadt, & Soligenstadt**  $\frac{1}{4}$  O, Kitzingen 2 N. (ByS 89 u. 176).  
**Volkersdorf, Göttingen** (Ha 84)  $\frac{1}{4}$  SW.  
**Volkersdorf, Greiffenberg** (NM 45) 2 SW.  
**Volkershausen, Rostock** (Mk 1)  $\frac{1}{2}$  NO.  
**Volkersheim, Lutter a. B.** (Ba 10) 1 NW.  
**Volkershausen, Radolfzell** (Ba 83)  $\frac{1}{2}$  NW.  
**Volkesheld, Audernach** (Rh 50)  $\frac{1}{2}$  W.  
**Volkhoven, Longeric** (Rh 61)  $\frac{1}{2}$  N.  
**Volkmannsdorf, Neisse** (NB 1)  $\frac{1}{4}$  O.  
**Volkmaritz, Teutschenthal** (ML 20)  $\frac{1}{4}$  SW.  
**Volkmaritz, Eisenmünster, u. Dampf-  
 mühle, Leipzig** (LD 1)  $\frac{1}{2}$  NO.  
**Volkmarisdorfer Strassenhäuser, Fabr., Leipzig** (LD 1)  $\frac{1}{2}$  O.  
**Volkmarsen, Stadt, & Warburg**  $\frac{1}{4}$  S, Cassel 5 NW. (Wf 1, HN 17 u. 11).  
**Volkmarshausen, Müden** (Ha 86)  $\frac{1}{2}$  NO.  
**Volksee, Salzderhelden** (Ha 80)  $\frac{1}{4}$  S.  
**Volksee, Weiskirchen** (OeSt 126)  $\frac{1}{2}$  SW.  
**Volkshausen in Bayern, Kirchheim** (Ba 121) 1 S.  
**Volkstädt, Zuckerf., Eisleben** (ML 22)  $\frac{1}{2}$  N.  
**Volkstedt, Souneburg** (Th 61) 6 NO.  
**Vollborn, Gerndorf** (ML 31)  $\frac{1}{4}$  SO.  
**Vollersode, Oldenburg** (Ha 37)  $\frac{1}{4}$  O.  
**Vollmau, Furth a.W.** (By 67, BW 1)  $\frac{1}{4}$  NW.  
**Vollmerweller, Schaidt** (Pf 42)  $\frac{1}{4}$  W.  
**Vollmerz** (BSt 19), Schlüchtern (BSt 10) 1 S.  
**Vollrad, Schloss, Oestrich-Winkel** (Na 8)  $\frac{1}{2}$  NW.  
**Vollmarstein, Wetter** (BM 45)  $\frac{1}{2}$  S.  
**Vollmerdingen, Oeynhaus** (Ha 50, KM 3)  $\frac{1}{2}$  N.  
**Vollmerswerth, Düsseldorf** (BM 29, KM 7)  $\frac{1}{2}$  SW.  
**Volsca, Fl., & Adelsberg** ca 6 S, Triest ca 7 SO. (OeSt 80 u. 89).

**Volpersdorf, & Reichenbach i. Schles.** (BF 13)  $\frac{2}{16}$  SW.  
**Vollheim, Creuznach** (Sa 22)  $\frac{1}{4}$  SO.  
**Vollpriehausen, Nörten** (Ha 82)  $\frac{1}{2}$  W.  
**Vollrade, Pritzler** (Bt 17)  $\frac{1}{4}$  S.  
**Vomp, Schwaz** (OeSt 184)  $\frac{1}{4}$  SW.  
**Vomperbach, Schwaz** (OeSt 184)  $\frac{1}{2}$  SW.  
**Vomperberg, Schwaz** (OeSt 184)  $\frac{1}{2}$  SW.  
**Voner, St. Peter** (OeSt 82) 2.  
**Voorthagen, Elten** (Rh 76)  $\frac{1}{2}$  O.  
**Voran, Fl., & Krieglach** 5 SO, Graz 6  $\frac{1}{16}$  NO.  
**Wiener-Nordstadt** 8 SW. (OeSt 35, 48 u. 22).  
**Vorbach, Kirchleinbach** (By 78)  $\frac{3}{16}$  SW.  
**Vorbeck, Gr.- u. Kl.-, Cortin** (BSt 41) 2 SW.  
**Vorbruch, Friedeberg** (PO 16)  $\frac{1}{4}$  O.  
**Vorchdorf, & Lambach**  $\frac{1}{4}$  SO, Schwannent-  
 dorf 2 SW. (KE 33 u. 35).  
**Vordamm, Driesen** (PO 18) loco.  
**Vordenwald, Zolingen** (SC 115) 1 SW.  
**Vordernberg, Eisenker, Fl., & T. Leoben** 3 NW, Bruck a. Mur  $\frac{4}{4}$  NW. (KE 52, OeSt 213 u. 40).  
**Vorhaus, Ahlen** (NM 21)  $\frac{1}{4}$  NO.  
**Vorhelm, Hainken** (KM 22)  $\frac{1}{4}$  W.  
**Vornhall, Steinbach**  $\frac{1}{4}$  (Ba 21)  $\frac{1}{4}$  N.  
**Vornhagen, Stadthagen** (Ha 45)  $\frac{1}{4}$  NO.  
**Vorra, Hersbruck** (By 40) 1 NO.  
**Vorfeld, Fl., & Brannschweig**  $\frac{4}{16}$  NO, Helmstadt  $\frac{4}{16}$  NW. (Ba 25 u. 31).  
**Vorst, Anrath**  $\frac{1}{4}$  N, Crefeld 1 SW, Kempen  $\frac{1}{4}$  S. (Ba 16, 30, Rh 67).  
**Vorwärtsbütte, Eisenhütten, Dittersbach**  $\frac{1}{2}$  N, Waldenburg  $\frac{1}{4}$  NW. (NM 56 u. 57).  
**Vossberg, Freienwalde in Pommern**  $\frac{1}{4}$  S, Trampe  $\frac{1}{4}$  O. (BSt 16 u. 15).  
 — Zuckerfabrik, Wrietzien aO. (BSt 67) 2 SO.  
**Votsche, Ober-Lesene** (OeSt 83)  $\frac{1}{4}$  O.  
**Voxfelde, Vitz** (PO 10) 1 S.  
**Vracarac, Weiskirchen** (OeSt 126)  $\frac{1}{2}$  SW.  
**Vranjina, Bakasino** (OeSt 129)  $\frac{1}{4}$  W.  
**Vrazlo, Komarovs** (OeSt 119) 4.  
**Vreden, Stadt, & Münster** 9 NW, Rheine  $\frac{1}{10}$  SW, Wesel  $\frac{7}{16}$  NO. (Wf 24, 24 KM 38).  
**Vrem, Ober-Lesene**  $\frac{1}{4}$  W, Divacca  $\frac{1}{2}$  O. (OeSt 83 u. 84).  
**Vrestorf, Lüneburg** (Ha 13)  $\frac{1}{4}$  N.  
**Vresich, Eiltsdorf** (OeSt 36) 1.  
**Vresic, Dobrichowitz** (Bt 17)  $\frac{1}{4}$  NO.  
**Vraetsch, Königgrätz** (SNV 3)  $\frac{1}{2}$  NW.  
**Vuejtorjev, Lekenik** (OeSt 156)  $\frac{1}{4}$  SW.  
**Vuorvelo, Zapreac** (OeSt 146)  $\frac{1}{16}$  O.  
**Vulgoz, Biel** (SC 1, 56) 2 Kil.  
**Vulkan, Eisengieserei, Hochfeld** (BM 106a, Rh 88)  $\frac{1}{4}$  W.  
**Vulkanhütte** (OeSt 61), Zabrze (OS 18) 1 NO.  
**Vukovar, Stadt, & T. Szegedin** ca 18 SW.  
 — Esseg  $\frac{4}{16}$  SO. (OeSt 110, Alf 21).

W.

**Waag Neustädt, Stadt, & Ungar.-Iradisch** (KFN 15) siehe Neustädt.  
**Waak, Göttingen** (Ha 84)  $\frac{1}{4}$  O.  
**Waackreben, Miesbach** (ByS 186)  $\frac{1}{16}$  SW.  
**Waal, Fl., & Bachloe** (ByS 20)  $\frac{1}{4}$  SO.  
**Watsch** (Watsch, Vace), Fl., Littai (OeSt 72) 1 N.  
**Wachau, Leipzig** (LD 1)  $\frac{3}{16}$  S.  
 — Radeberg (SO 14)  $\frac{1}{2}$  N.  
**Wachenhuchen, Wilhelmshaf** (FH 4)  $\frac{1}{2}$  NW.  
**Wachendorf, Satzvey** (Rh 23)  $\frac{1}{4}$  SO.  
**Wachendorf, Wü 139**  $\frac{1}{4}$  S.  
**Wachenheim a. d. Uferrim, Moneheim** (Ill 39)  $\frac{1}{4}$  NW.  
*Siehe dagegen Station Wachenheim Pf 53.*  
**Wachenroth, Fl., Neustadt a.A.3.N, Hirschaid**  $\frac{2}{16}$  SW. (ByS 170 u. 55).  
**Wachlin, Gr.- u. Kl.-, Stargard i. Pomm** (BSt 14) 2 NW.  
**Wachow, Nauen** (Bl 4)  $\frac{1}{4}$  SW.  
 — Kl.-Lassowitz (RO 24) 1 SO.  
**Wachstedt, Gelnfeld** (ML 32)  $\frac{2}{16}$  SW.  
**Wachtendonk, Stadt, & Kempen** (Rh 67) 1 NW.  
**Wachtum, Kluse-Dörpen**  $\frac{1}{4}$  (Wf 31) 3 O.  
**Wackernheim, Heidesheim**  $\frac{1}{4}$  S, Ingelheim  $\frac{1}{2}$  O. (HL 4 u. 15).  
**Wackerow, Greifswald** (BSt 57)  $\frac{1}{4}$  N.  
**Wackerschwand, Riedwyl** (SC 122) 6 Kil.  
**Wackerstein, Wergeladen** (Ba 19)  $\frac{1}{4}$  NW.  
**Wackerstein, & Brennerhain** (Ha 40)  $\frac{1}{4}$  W.  
**Wadelsdorf, Spremberg** (BG 10) 1 NO.  
**Wadenheim, Remagen** (Rh 46)  $\frac{1}{4}$  SW.  
**Wadern, Fl., & Türkismühle** 3 SW, Merzig  $\frac{3}{16}$  NO. (Sa 42 u. 16).

**Wadersloh, & Lippstadt**  $\frac{1}{4}$  NW, Oelde  $\frac{1}{4}$  SO. (Wf 10 u. KM 24).  
**Wadowitz** (Wadowice), Stadt, & Bielitz 5 NO. Oświęcim  $\frac{4}{16}$  SO, Krakau 6 SW. (KFN 64, 35 u. 41).  
**Wadrill, Türkismühle** 3 NW, Merzig  $\frac{3}{16}$  NO. (Sa 42 u. 16).  
**Wädenschwel, Fl., Zürich**  $\frac{4}{16}$  SO, Rappers-  
 wyl  $\frac{2}{16}$  W. (VS 3, 57 u. 46).  
**Wähltz, Weissenfels** (Th 15)  $\frac{1}{4}$  SO.  
**Währing, & Wien** (KFN 1)  $\frac{1}{2}$  NW.  
**Währichen, Dittersbach** 1 O, Waldenburg  $\frac{1}{4}$  SW. (KM 56 u. 57).  
**Waiden, Ober-, Ullingen** (Wn 25)  $\frac{1}{4}$  NW.  
**Wald, Reinfelden**  $\frac{1}{4}$  NW, Märetzen  $\frac{1}{2}$  N. (SNO 2, 6 u. 7).  
**Willischhof in Kärnten, Brunn** (OeSt 9)  $\frac{1}{4}$  W.  
**Wäsenchören, Lorch** (Wu 108)  $\frac{1}{4}$  S.  
**Wätzum, Algernissen** (Ha 68)  $\frac{1}{4}$  S.  
**Wagendorf i. Steierm., Spielfeld** (OeSt 55) 1 W.  
**Wagenfeld, & Mindon** 5 NW, Niemburg 6 W. (Ha 48 u. 23).  
**Wagenhausen, Andelfingen** 4 NO, Frauen-  
 feld  $\frac{3}{16}$  N. (SNO 2, 34 u. 10).  
**Wagenitz, Paulineau**  $\frac{1}{4}$  NW, Friesack  $\frac{1}{4}$  SO. (Bil 5 u. 6).  
**Wagenstadt, Kenzingen** (Ba 35)  $\frac{1}{4}$  NO.  
**Waghäusel, Zuckerfabr., Fl., & T. Langen-  
 brücken**  $\frac{1}{2}$  W, Bruchsal  $\frac{2}{16}$  SW, Heidel-  
 berg  $\frac{2}{16}$  SW. (Ba 8, 30 u. 3).  
**Waging, Fl., & Traunstein** (ByS 144)  $\frac{1}{4}$  NO.  
**Wagna, Leibnitz** (OeSt 53)  $\frac{1}{4}$  SO.  
**Wagningen, Stadt, & Nymwegen** (Rh 80)  $\frac{2}{16}$  NW.

**Wagram, Leobersdorf** (OeSt 18)  $\frac{1}{4}$  W.  
 — Set. Pöllen (KE 12)  $\frac{1}{4}$  O.  
*Siehe dagegen Station Wagram KFN 4.*  
**Wagram, Vecklarhof** (Kf 37)  $\frac{1}{16}$  SO.  
**Wagshurst, Renchen** (Ba 25)  $\frac{1}{4}$  W.  
**Wagstadt, Stadt, & Stading** (KFN 24) 1 NW.  
**Wahlbach, Burbach** (KM 54) 1 NW.  
 — Bacharach (Rh 57)  $\frac{2}{16}$  SW.  
**Wahle, Vechele** (Bt 17)  $\frac{1}{2}$  NW.  
**Wahlen, Basel** (SC 11) 27 Kil.  
**Wahlender, Buddenhagen** (BSt 60) 1 O.  
**Wahlendorf, Anklam** (BSt 55)  $\frac{1}{2}$  O.  
**Wahlhausen, Wilhelmshöhe** (MW 2)  $\frac{1}{2}$  NW.  
**Wahlheim in Hessen** (Hil 89), Alzey (Hil 44)  $\frac{1}{4}$  S.  
 — Besigheim (Wn 53)  $\frac{1}{4}$  NO.  
**Wahlitz, Magdeburg** (ML u. MH 1)  $\frac{1}{2}$  SO.  
**Wahlsdorf, Luckenwalde** (Ba 5)  $\frac{2}{16}$  SW.  
 — im Anhaltischen, Coswig (Ba 27) 1 NO.  
**Wahlstadt, Neuhof** (HF 21) 1 O.  
**Wahlstadt, & Liesnitz** (BF 23)  $\frac{1}{16}$  SO.  
**Wahlwinkel, Waltershausen** (Th 35)  $\frac{1}{4}$  O.  
**Wahn, Lathen**  $\frac{1}{4}$  O, Kluse-Dörpen  $\frac{1}{4}$  SO. (Wf 30 u. 31).  
*Siehe dagegen Station Wahu KM 43.*  
**Wahnhegen, Verden** (Ha 30)  $\frac{1}{4}$  S.  
**Wahnheim, Hochheim** (T 8)  $\frac{1}{4}$  SW.  
**Wahnndorf, Kösenbroda**  $\frac{1}{4}$  (LD 17)  $\frac{1}{2}$  NO.  
**Wahnwegen, Eitschenbach** (Pf 60)  $\frac{1}{4}$  NW.  
**Wahren, Leipzig** (LD 1)  $\frac{1}{4}$  NW.  
**Wahrenbrück, Stadt, & Falkenberg** 1 SO, Burxdorf  $\frac{1}{2}$  NO. (Ba 23 u. 24).  
**Wahlbingen, Wasseralfingen** (Wn 114) 1 NW.  
*Siehe dagegen Station Wahlbingen der Wf 191.*

Waldendorf, Dürnkath (KFN 7)  $\frac{1}{2}$  NW.  
 Waldensfelden (Weidenhofen), *Fl.*,  $\frac{1}{2}$  Kerschbach (KE 60) 3 SO.  
 Waldbaus (Weidhaus), *Fl.*,  $\frac{1}{2}$  Wernberg (ByO 71)  $\frac{3}{4}$  NO.  
 Waldhofen a. d. Thyra, *Stadt*,  $\frac{1}{2}$  Stockerau (KFN 46) 10 NW.  
 Waldhofen a. d. Ubbis (AR 54), *Stadt*,  $\frac{1}{2}$  Aschbach (KE 21) 2.  
 Waldkirch,  $\frac{1}{2}$  Wörgl (OeSt 180) 7 NO.  
 Wald,  $\frac{1}{2}$  Lanheim (Wü 38)  $\frac{1}{2}$  SO.  
 Walschenfeld, *Stadt*,  $\frac{1}{2}$  Hayreuth (HyO 80) 3 SW.  
 Waltz,  $\frac{1}{2}$  Graz (GK 1, OeSt 48) 4.  
 Waltzenfeld, Hartmannshof (ByO 38)  $\frac{1}{2}$  S.  
 Waltzenkirchen, *Fl.*,  $\frac{1}{2}$  Griesskirchen (KE 17)  $\frac{1}{2}$  N.  
 Waldkirch, Oldesloe (LB 10) 1 N.  
 Wahlen, Merzig (Sa 16)  $\frac{1}{2}$  N.  
 Walachisch-Merwitzsch, siehe Walachisch-Merwitzsch und Merwitzsch.  
 Walbeck, *Fl.*,  $\frac{1}{2}$  Helmstedt (Ba 31)  $\frac{1}{4}$  NO.  
 — Achersteben (MH 30)  $\frac{1}{4}$  S.  
 — Gieldern (Rh 70) 1 SW.  
 Walberberg, Brühl (Rh 39)  $\frac{1}{2}$  S.  
 Walbreuthen (Walberunth, Walpersreuth),  $\frac{1}{2}$  Wilsch-Eichenbach (ByO 82)  $\frac{1}{2}$  SW.  
 Walchen, Viehmarkt (KE 40)  $\frac{1}{2}$  SO.  
 Walchense, Holzkirchen (ByS 13) 6 W.  
 Walchow, Skalk (OeSt 5)  $\frac{1}{2}$  O.  
 Walchsee,  $\frac{1}{2}$  Kaufzin (ByS 183, OeSt 178)  $\frac{1}{2}$  NO.  
 Walchwing, Vilshofen (ByO 55)  $\frac{1}{4}$  SW.  
 Walchum, Klaus-Jörpen (Wf 31)  $\frac{1}{2}$  SW.  
 Wald in Bayern, *Fl.*, Schwabmünchen 2 SW, Buchloe 2 NW. (ByS 22) 20.  
 1. in Tirol, Innsbruck (OeSt 157) 18 W.  
 2. in Oesterreich, Böheimkirchen  $\frac{1}{4}$  SW, St. Pölten  $\frac{1}{2}$  SO. (KE 10) 12.  
 3. *Fl.*,  $\frac{1}{2}$  Thölgla-Wald  $\frac{1}{2}$  NO, Sollingener  $\frac{1}{2}$  NW. (BM 96 u. 101).  
 4. in Sachsen, Zittau (SO 33)  $\frac{1}{4}$  O.  
 5. (Canton Zürich), *Fl.*, Rät  $\frac{1}{4}$  NO.  
 Winterthur 6  $\frac{1}{2}$  SO. (VS 3, 47 u. 14).  
 Siehe Deutschland Station  $\frac{1}{2}$  Wald KH 17.  
 Wald Aegoshelm, Bingerbrück (Rh 58, Sa 23) W.  
 1. Waldau, Freiburg (Ba 39)  $\frac{3}{4}$  O.  
 2. in Böhmen, Paka (SNV 12)  $\frac{1}{2}$  SO.  
 3. Königsberg i. Pr. (PO 50) 2 O.  
 4. in Schlesien, Kohlfurt  $\frac{1}{2}$  S, Heide-Gorsdorf  $\frac{1}{2}$  N. (NM 26 u. 42).  
 5. Liegnitz (NM 33, HF 23)  $\frac{1}{2}$  NW.  
 6. Laugen-, Liegnitz (NM 33, HF 23) 1 NW.  
 7. bei Schlesingen, Eisfeld (Th 53a)  $\frac{1}{2}$  NW.  
 Waldbronnen, Ober-, Meiningen (Th 50)  $\frac{3}{4}$  SW.  
 Waldbrühl, *Fl.*,  $\frac{1}{2}$  Schladerm (KM 48)  $\frac{1}{4}$  N.  
 Waldhüttenbrunn, Würzburg (Ka 125)  $\frac{1}{4}$  W.  
 Waldgrub, Neisberg (PO 58 u. TI 4) 5 S.  
 Waldorf, Auster (NB 1) 1 NO.  
 1. in Schlesien, Rietzen (Bd 13) 1 O.  
 2. in Sachsen, Löbau (SO 23)  $\frac{1}{2}$  S.  
 3. Neckardtillingen (Wu 128) 1 SW.  
 4. Iorb 21 NW, \*Nagold  $\frac{1}{2}$  NW. (Wu 112 u. 207).  
 Waldeck im Fürstenthum Waldeck *Stadt*,  $\frac{1}{2}$  Cassel 4  $\frac{1}{2}$  SW, Wabern  $\frac{3}{4}$  NW. (MW 1 u. 5).  
 — in Bayern, *Stadt*,  $\frac{1}{2}$  Kemnath-Neustadt (HyO 77)  $\frac{1}{2}$  NO.  
 Waldeck, Felixdorf (OeSt 20) 2.  
 Waldeck, Alt u. Neu, in Böhmen, Abdorf  $\frac{1}{2}$  SO, Zwitterau  $\frac{1}{2}$  N. (OeSt 10 u. 9).  
 Waldenbuch, *Stadt*,  $\frac{1}{2}$  Stuttgart (Wü 16) 2 S.  
 Waldenbuch in Sachsen, *Stadt*,  $\frac{1}{2}$  Altenberg 2  $\frac{1}{2}$  SO, Hohenstein-Ernstthal  $\frac{1}{4}$  NW, Glauchau  $\frac{1}{2}$  NO. (SW 6, 42 u. 22).  
 1. Ober-, in Schlesien, Waldenburg (NM 57)  $\frac{1}{2}$  S.  
 2. in der Schweiz, *Stadt*,  $\frac{1}{2}$  Liestal (SC 15)  $\frac{1}{2}$  S.  
 Siehe dagegen die Stationen Waldenburg (BF 10, NM 57 u. Wü 76).  
 Waldengelbach, Sinsheim (Ka 128) 1 SW.  
 Waldensberg, Wächtersbach (Bbl 13)  $\frac{1}{4}$  SW.  
 Waldensteln, Eisenwerke, Judenburg (KR 24) 5 SO.  
 Waldenweiler, Meckenbeuren (Wü 51)  $\frac{1}{2}$  W.  
 Walderbach,  $\frac{1}{2}$  Bodenwörth 2  $\frac{1}{2}$  SO, Roding  $\frac{1}{4}$  SW. (HyO 60 u. 62).  
 1. Bingerbrück (Ba 58, Sa 27)  $\frac{1}{2}$  W.  
 Waldernbach, Weiburg (Ba 36)  $\frac{1}{2}$  NW.  
 Waldesch, Coblenz 1 SW, Capellen 1 SW. (Rh 52 u. 53).  
 Waldgirmes, Wetzlar (KM 60, Na 41)  $\frac{1}{2}$  N.  
 Waldhaus, Braueritz, Waldstut (Ba 68)  $\frac{1}{4}$  NO.  
 Waldhausen,  $\frac{1}{2}$  Heilbrunn (Ba 106) 1 N.

2. Waldhausen, Soest (Wf 13, BM 56) 2 SO.  
 — in Nassau, Weiburg (Na 36)  $\frac{1}{2}$  NW.  
 Siehe dagegen Station Waldhausen Wu 107.  
 Waldheim in Böhmen, Stankau (BW 4)  $\frac{3}{4}$  NW.  
 Siehe dagegen Station Waldheim SW 35.  
 Waldhillsheim, Langen-Lonsheim (Sa 28) siehe Hillsheim.  
 Waldhöfen, Klaus-Jörpen (Wf 31)  $\frac{1}{4}$  O.  
 Waldhof, Spiegel-Manufaktur, Mannheim (Ba 1 u. 88)  $\frac{1}{2}$  N.  
 — Landshut (ByO 10)  $\frac{1}{2}$  SO.  
 Waldhof, Löwenhagen i. O., Lindenau  $\frac{1}{4}$  SW. (PO 52 u. 53).  
 Walditz in Böhmen, Liebstadt (SNV 13)  $\frac{1}{2}$  N.  
 Waldkappel, *Stadt*,  $\frac{1}{2}$  Altmarshorn 2  $\frac{1}{2}$  NO, Cassel 5 SO, Eisenach  $\frac{1}{4}$  NW. (HN 5, 1 u. Th 3 u. 53).  
 Waldkimb, Kobbeldade (PO 48) 2  $\frac{1}{2}$  NO.  
 Waldkirch bei Freiburg i. Bad., *Stadt*,  $\frac{1}{2}$  Denzlingen  $\frac{1}{2}$  NO, Emmendingen i. O. (Ba 38 u. 37).  
 Waldkirchen in Bayern, *Fl.*,  $\frac{1}{2}$  Tassau (ByO 58, KE 54) 3 NO.  
 — GSI (Bf 64),  $\frac{1}{2}$  Zschopau (SW 65)  $\frac{1}{2}$  NO.  
 — Lengsfeld (SW 72)  $\frac{1}{2}$  N.  
 Wald-Landersheim, Bingerbrück 1 SW, Walden-Landersheim  $\frac{1}{2}$  SW. (Sa 27 u. 28).  
 Waldmatt, Buhl (Ba 22)  $\frac{1}{2}$  S.  
 Waldmichelbach, Heppenheim (MN 11)  $\frac{3}{4}$  SO.  
 Waldmhorn in der Pfalz,  $\frac{1}{2}$  Homburg (Pf 2) 1 N.  
 Waldmünchen, *Stadt*,  $\frac{1}{2}$  Schwandorf 6  $\frac{1}{4}$  O, Cham 2  $\frac{1}{2}$  N. (BYO 29 u. 64).  
 Waldorf, Brant (Ith 40)  $\frac{1}{2}$  S.  
 Waldorf, Seefeld (Hy 5)  $\frac{1}{2}$  SW.  
 Waldorf, Kappel (PO 26)  $\frac{1}{2}$  NO.  
 — Kotomierz (PO 28)  $\frac{1}{2}$  NO.  
 Waldprechtswier, Burgberg, Walsch  $\frac{1}{2}$  S, Muggesturm  $\frac{1}{2}$  O. (Ba 16 u. 17).  
 Waldschmiede, Die, Papiermühle, Nassau (Na 23) 1 SO.  
 Waldsee in der Pfalz, Schifferstadt  $\frac{1}{4}$  O, Speyer  $\frac{1}{4}$  N. (Pf 14 u. 29).  
 — (Hf 399), *Stadt*,  $\frac{1}{2}$  Essendorf 1 S, Linsbach  $\frac{1}{2}$  NO. (Wu 44 u. 47).  
 Waldstein in Böhmen, Turnau (SNV 17, TKP 12)  $\frac{1}{2}$  SO.  
 — in Steiermark, Peggau (OeSt 44) 1.  
 Waldstetten, *Fl.*, Günzberg 2 S, Senden 2  $\frac{1}{2}$  O. (ByS 107 u. 205).  
 — Gmünd (Wü 109)  $\frac{1}{2}$  S.  
 Waldthurn, *Fl.*,  $\frac{1}{2}$  Weiden (ByO 73)  $\frac{1}{4}$  O.  
 Waldthürsheim, Guntersblau (Hil 5)  $\frac{1}{4}$  W.  
 Waldthurn, Aherm (Ba 24) 1 W.  
 Waldwies, Merzig (Sa 15)  $\frac{1}{2}$  SW.  
 Waldwimmersbach, Aglastashausen 1 W, Neckargmünd  $\frac{1}{2}$  SO, Hiedau-Red  $\frac{1}{2}$  SW,  $\frac{1}{2}$  Koll 2 NW, Illenau-Ried  $\frac{3}{4}$  SW. (KE 39 u. 40).  
 Waldthorn, Astenet  $\frac{1}{4}$  S, Eupen  $\frac{1}{4}$  N. (Ith 3 u. 1).  
 Walke, Hamsel (Ba 164)  $\frac{1}{4}$  NO.  
 Walkenried (ML 37), *Fl.*,  $\frac{1}{2}$  Nordhausen (ML 28) 2  $\frac{1}{2}$  NW.  
 Walkersbach, Plünderhausen (Wü 106) ca.  $\frac{1}{2}$  N.  
 Walkertshofen, Landshut (HyO 10)  $\frac{3}{4}$  NW.  
 Walkringen, Bürgdorf (SC 1) 3  $\frac{1}{2}$  SW.  
 Walkwitz, Neu-, Stavenhagen (FF 5) 1 N.  
 Wall, Kl., Erker (NM 5)  $\frac{1}{2}$  O.  
 Walla, Wieseburg (OeSt 67)  $\frac{1}{2}$  S.  
 Wallachisch-Merwitzsch, *Stadt*,  $\frac{1}{2}$  Pold (KFN 2) 2.  
 Siehe auch Merwitzsch.  
 Wallachsee, Schneidemühl (PO 22)  $\frac{1}{2}$  N.  
 Wallau in Hessen, Dillenburg (KM 56)  $\frac{1}{2}$  NW.  
 — Wiesbaden (Na 1) 1 SO.  
 Wallbach, Säckingen (Ba 62)  $\frac{1}{4}$  NW.  
 Wallberg, Orschweier (Ba 33)  $\frac{1}{2}$  SO.  
 Waldorf, Wiesloch (Ba 6)  $\frac{1}{4}$  W.  
 — in Hessen, Langen 1 W, Kelsterbach 1 W. (MN 3 u. HL 35).  
 — Bretz (Rh 49) 1 W.  
 Siehe dagegen Station Waldorf Th 49.  
 Waldgrün, *Stadt*,  $\frac{1}{2}$  Seckach 2  $\frac{1}{2}$  NO, Rosenberg 2  $\frac{1}{2}$  NW, Tauber-Bischhofheim 2  $\frac{1}{2}$  SW. (Ba 108, 111 u. 136).  
 Walle, Bromen (Ba 34)  $\frac{1}{2}$  SW.  
 — Verden  $\frac{1}{4}$  NO, Langenwedel  $\frac{1}{4}$  SO. (Ha 30 u. 31).  
 Wallenbrück, Herford (KM 29) 2 NW.  
 Wallendorf a. d. Elbe,  $\frac{1}{2}$  Eisfeld 3 NO, Sonneberg 3 N, Weimar 7 SW. (Th 53a, 61 u. 10).  
 — Trier (Sa 22) 3 NW.  
 Wallenfels, *Fl.*, Kronach (ByS 219)  $\frac{1}{4}$  NO.  
 Wallensen, *Fl.*, Elze (Ha 75) 2 S.

Wallenstein, Banteln (Ha 76)  $\frac{1}{2}$  O.  
 Wallerford, Osterhofen (ByO 53)  $\frac{1}{2}$  SO.  
 Wallern, *Fl.*,  $\frac{1}{2}$  Wodman 5 SW, Nettolitz 5 SW. (KFJ 26 u. 25).  
 Siehe dagegen Station Wallern KE 46.  
 Wallersdorf,  $\frac{1}{2}$  Straubing 2  $\frac{1}{2}$  S, Strasskirchen  $\frac{1}{2}$  S, Plattling  $\frac{1}{2}$  SW. (ByO 47, 49 u. 51).  
 Wallersheim, Coblenz (Ith 52)  $\frac{1}{2}$  NO.  
 Wallersing, Osterhofen (HyO 52).  
 Wallerstädten, Gr.-Gerau (Hil 22)  $\frac{1}{2}$  SW.  
 Wallerstein, *Fl.*,  $\frac{1}{2}$  Nördlingen (ByS 34)  $\frac{1}{4}$  NW.  
 \*Wallerthien (Hl 81), Mainz 2  $\frac{1}{2}$  SW, Alzey  $\frac{1}{4}$  NW. (Hil 11 u. 44).  
 Wallfisch,  $\times$  (au Zeeb.), Witten (BM 46) 06 NO.  
 Wallhausen, Alsenbach (Ba 85)  $\frac{1}{4}$  NO.  
 — Türkismühle (Sa 42)  $\frac{1}{2}$  SO.  
 — Crouznacht (Sa 22) 1 NW.  
 Siehe dagegen die Stationen Wallhausen ML 25 u. Wu 91.  
 Wallhöfen, Oldenbüttel (Ith 37) 1 NO.  
 Wallfsfurth in Schlesien, Frankenstein (BF 11)  $\frac{3}{4}$  SW.  
 Walliswyl, Herzogenbuchsee (SC 1, 31) 6 Kil.  
 Wallkoben, Sünching (SO 14)  $\frac{1}{2}$  S.  
 Wallkoben, Nieder u. Ober-, St. Goarshausen (Na 14) 1 O.  
 Wallmerod,  $\frac{1}{2}$  Limburg 2 N, \*Halbmar 1 NW, \*Elz 1 NW. (Na 30, 48 u. 47).  
 Wallmoden, Alt-, Ringelheim (Hl 1)  $\frac{1}{4}$  S.  
 — Neu-, Lutter a. B. (Is 10)  $\frac{1}{4}$  N.  
 Wallmoor, Löcknitz (BSt 62) 2  $\frac{1}{2}$  S.  
 Wallraabenstein, *Fl.*,  $\frac{1}{2}$  Wiesbaden 2  $\frac{1}{2}$  N, Limburg  $\frac{1}{2}$  SO. (Na 1 u. 30).  
 Wallroth, Schlichtera (Hil 10) 1 N.  
 Wallroth, Schlüchtera (Hil 10) 1 N.  
 Waldorf, Wiesbaden 2  $\frac{1}{2}$  N, Limburg 2  $\frac{1}{2}$  SO. (Na 1 u. 30).  
 Walsee, *Fl.*,  $\frac{1}{2}$  Amstetten 2 NW, Aschbach  $\frac{1}{2}$  N. (KE 20 u. 21).  
 Wallshausen, Hildesheim (Ha 70)  $\frac{1}{2}$  SO.  
 Wallstadt, Mannheim (Ba 1 u. 88) 1 O.  
 — Gr.- u. Kl., *Fl.*,  $\frac{1}{2}$  Aschaffenburg (By 102, Fll 10).  
 Wallstedde, Ilamm 1 N, Drennstädt  $\frac{1}{4}$  SO. (Wf 15 u. 17).  
 Wallwitz, Zuckert, Stumsdorf (ML 9)  $\frac{1}{2}$  SW.  
 Walperdorf, Neufahrn bei Ergoldsbach (ByO 13)  $\frac{1}{2}$  SW.  
 Walpershofen, Saarbrücken (Sa 5)  $\frac{1}{2}$  NW.  
 Walperswyl, Biel (SC 1, 56) 10 SW.  
 Walporzheim, Komagen (Rh 46) 2 SW.  
 Walpsitz, Landen (Gr. Contr. Belg. 2, 18)  $\frac{1}{4}$  S.  
 Walshelm, Knorringen (Pf 38)  $\frac{1}{2}$  N.  
 Walsheim,  $\frac{1}{2}$  Neustadt a. d. Rh. 7) 2  $\frac{1}{2}$  NO.  
 — Goldbeck (MH 23)  $\frac{1}{2}$  N.  
 Walsrode, *Stadt*,  $\frac{1}{2}$  Eyrstrup  $\frac{3}{4}$  NO, Verden 4 SO, Celle 6 NW. (Ba 28, 30 u. 6).  
 Walltaugen, Anoldingen (SN 2) 4  $\frac{1}{4}$  NO.  
 Walltenhofen, *PH* (ByS 19), Kempten (ByS 11)  $\frac{1}{2}$  S.  
 Walltschekhen,  $\frac{1}{2}$  Gumbinnen (PO 60)  $\frac{1}{4}$  SO.  
 Walter-Nieburg, Zerbst (PO 50) W, Gnadau 2 O. (Ba 44, ML 4).  
 1. Waltersdorf in Mähren, Olmütz (KFN 58, OeSt 43) 2  $\frac{1}{2}$  NO.  
 2. — Ober-, Gramat-Neusiedel  $\frac{1}{4}$  SW, Baden 1 SO. (OeSt 59, OeSt 15).  
 3. — Unter-, *Fl.*, Gramat-Neusiedel  $\frac{1}{4}$  SW, Baden 2 SO, Leobersdorf 2 NO. (OeSt 39, OeSt 15 u. 18).  
 4. — in Oesterreich,  $\frac{1}{2}$  NO.  
 5. — Lang-, in Schlesien,  $\frac{1}{2}$  Dittersbach (NM 56)  $\frac{1}{2}$  S.  
 6. — Wüste-, Waldenburg 1  $\frac{1}{2}$  SO, Schweidnitz 3 S, Dittersbach 2 SO. (HF 10, 16 u. NM 56).  
 7. Sandsteinbrüche, Greiffenberg 2 O, Hirsberg 2  $\frac{1}{2}$  NW. (NM 45 u. 49).  
 8. — Jannowitz (NM 51)  $\frac{1}{2}$  SW.  
 9. — Lübben (Hil 6)  $\frac{1}{2}$  SW.  
 10. — Wilmanns,  $\frac{1}{2}$  Königswaterhausen  $\frac{1}{4}$  NW. (BG 2 u. 3).  
 11. — bei Dahme, Luckenwalde (Ba 5) 3 SO.  
 12. — bei Schweinitz, Holzdorf (Ba 2) ca.  $\frac{1}{4}$  NW.  
 13. — Schlobitten (PO 41)  $\frac{1}{4}$  SO.  
 14. — Helligsbell (PO 45) 1 SO.  
 15. — in Reuss bei Weida, Greiz (SW 91)  $\frac{1}{2}$  SO.  
 16. — Alt-, in Sachsen, Gr.-Schönau (SO 41)  $\frac{1}{2}$  S.  
 17. — Neu-, Gr.-Schönau (SO 41)  $\frac{1}{2}$  S.  
 18. — Kl., Oederan  $\frac{1}{2}$  NO, Freiberg  $\frac{1}{2}$  NW. (SO 52 u. 51).  
 19. — Gr.-, Oederan  $\frac{1}{2}$  NO, Freiberg 2 SW. (SO 52 u. 51).

Waltersdorf in Sachsen-Coburg, Oeslan (Th 58).  
*Siehe dagegen Haltestelle Waltersdorf NZ 4.*  
**Waltershausen**, (Th 35 Station der Eferdb., Stadt, & Gotha (Th 6) 1/4 SW.  
**Waltershofen**, Freiburg (Ba 39) 1/2 NW.  
**Waltersleben**, Erfurt (Th 8) 1 SW.  
**Waltersweiler**, Offenburg (Ba 28) 1/2 NW.  
**Walterswyl**, Aarburg 4 Kil., Dänikon 5 Kil. (St 1, 14 u. 15).  
**Waltinge**, Kothalmieding (By 65) 1/2 NO.  
**Waltringhausen**, Haste (Ha 43) 1/2 S.  
**Waltröp**, Mongedo (KM 17) 1 N.  
**Waltdorfer**, Munsterbergen (AM 11) 1/2 S.  
**Walzen**, & Gogolin (OS 11) 2 S.  
**Wambeln**, Dortmund (BM 50, KM 18) 1/2 O.  
**Wambert, Stadt**, & Wildenshagen 1/2 NW, Chotzen 2 NO, Königgrätz 4/5 SO, Oest 12, 14 u. 15.  
**Wamel**, Soest (WT 13, BM 50) 1/2 SO.  
**Wanapuchen**, Stallupönen (PO 62) 1/2 SW.  
**Wandersleben, FL**, & Dietendorf (Th 7) 1/2 SW.  
**Wandernp**, Tarp (Sw 8) 1/2 NW.  
**Wandris, Gr.-u. Kl.**, Liegnitz 2/10 SO, Spittelendorf 1/2 S, (NM 33 u. 34).  
**Wandris, Stadt**, & Thelligenstadt 4 S, Eisenach 4 NW, Cassel 10/1, SO, (ML 33, Th. 3 u. HN. 11).  
**Wang, FL**, Pöchlarn (KE 16) 2/10 S.  
**Wang**, Ober-, Vöcklamarkt (KE 40) 2 SW.  
**Wangelan**, Schwarzenbach (BH 21) 1/2 SO.  
**Wangestädt**, Stadoldendorf 1/2 SO, Vorwohle 1/2 SW, (Bs 2 u. 3).  
**Wangen**, Radolfzell (Ba 83) 1/4 SW.  
**Wangen, Stadt**, & Ravensburg (Wü 50) 2/10 SO, Hergatz (Wt 4) 1/2 SW.  
**Wangst**, Cannstatt (Wü 17) 1/2 SO.  
**Wangt**, Ubingen (Wü 25) 1/2 N.  
**Wangt**, 1. Bayern, Starnberg (By 192) 1/2 NO, Königberg in Preussen (PO 50) 2 NO, (bei Olton) Olton (SC 1, 10) 1/2 W.  
**Wangt**, a. d. Aar, Herzogenbuchsee 1/2 NW, Solothurn 2 NO, (SC 131 u. 132).  
**Wangt**, Gross-, Nettwil 1/4 W, Suresee 7 Kil (SC 121 u. 120).  
**Wangt**, Klein-, Emmerbrücke (SC 1, 24) 3/10 N.  
**Wangfried**, Herzogenbuchsee (SC 1, 31) 6 Kil.  
**Wangerau**, Warlubien (PO 31) 3 SO.  
**Wangten**, Spittelendorf (NM 34) 1/2 SO.  
**Wankum**, & Kempen 1/4 NW, Geldern 2 S, (Kb. 67 u. 70).  
**Wanlo**, Wickrach (BM 11) ca 1/2 SO.  
**Wanowitz**, 1. Mähr., & Letowitz (Oest 6) 10, 2. Schles., Bauerwitz (Wt 12) 1/2 SW.  
**Wanowell**, Rentlingen (Wü 132) 1/2 NW.  
**Wansdorf**, Spandau (BH 2) 1/2 NW.  
**Wansen, Stadt**, & Ohlau 2 1/2 SW, Brigg 2 1/2 W, (OS 4 u. 5).  
**Wansleben**, Teutschenthal (ML 20) 1/2 W.  
**Wanzleben, Gr.-u. Zuckerfabr., Stadt**, & T. Hainenberg (Ml 4) 1/2 N, Oescherleben (Bs 20) 2/10 NO.  
**Wanzleben**, Klein-, Binnenberg 1 NW, Hadmersleben 1 N, (Ml 4 u. 5).  
**Wanzlin**, Landen (Gr.-Belgie 2, 18) 1 SW.  
**Wanzlitz**, Grabow (BH 14) 1/2 SW.  
**Wanzwyl**, Herzogenbuchsee (SC 1, 31) 2 Kil.  
**Wapex**, Teropol (PO 29) 2/10 SW.  
**Wapitz**, Alfeld (PO 37) 2/10 S.  
**Wapno**, Elbgeninitz (Oest 21) 2/10 NO.  
**Wapno**, Nökel (PO 26) 4 SW.  
**Wappenstein** in Steiermark, Hammerwerk, Kapfenberg (Oest 39) 2/10.  
**Waradja**, Oravica (Oest 139) 1 SW.  
**Warasdin, Stadt**, & T. Csakartun 1/2 SW, Polstrau 1/2 SO, (Oest 115 u. 114).  
**Warberg**, Schöningen 1 NW, Helmstedt 1/2 SW, Hiddensdatt 1/2 W, (Bs 29, 31 u. 30).  
**Warblingen**, Singen (Ba 81) 1/2 SO.  
**Warben**, Holzwinden (Wf 43, Bs 1) 1/2 NO.  
**Warben**, Wusterwitz (RPM 8) 1/2 S.  
**Wardcin**, Klein-, Njiregyhaza (Ts 14) 5/10 NO.  
*Siehe dagegen die Station Grassowdrin Tz 43.*  
**Warden**, Arnswalde (OS 57) 1 O.  
**Warden, Stadt**, & T. Teisow 1/2 S, Stavenhagen 3/4 SW, (FF 3 u. 5).  
**Wardorf, Stadt**, & T. Ahlen 3 NO, Beckum 2 1/2 S, Münster (Ml 22) 2 1/2 W (20).  
**Warex, FL**, Lemberg (LCJ 1) ca 11 N.  
**Warfeth**, & Gröppenhöru 1 N, Vegesack 1 W, (O1 4 u. Ha 42).  
**Wargelstett**, & Hildeshelm (Ha 70) 2 SO.  
**Wargen**, Königsgab in Pr. (PO 50) 1/2 NW.  
**Wargienen**, Tappan (PO 54) 1/2 NW.  
**Wargitten**, Korbbeude (PO 48) 1/2 SW.  
**Wargin, Stadt**, & Blankenberg (Mk 6) 1/2 N.  
**Warlau**, Creutzthal (BM 77) 4/10 O.

Warle, Schöppenstedt (Bs 22) 1/2 SO.  
**Warlitz**, Hagenow 1/4 SW, Tritzier 1/4 NO, (BH 16 u. 17).  
**Warlow**, Mischine (RO 27) ca 1 NO.  
**Warmbach**, Rheinfeiden (Ba 50) 1/2 SW.  
**Warmbrunn**, Bad, Stadt, & Reibnitz 1 SO, Hirschberg 1 SW, (NM 48 u. 49).  
**Warmbüchen**, Burgdorf (Ha 4) 1/2 W.  
**Warmdorf**, Götzen 1/2 SW, Slassfurt 1 S, (Ml 21 u. 38).  
**Warmroth**, Eingerbrich (Rh 58, Sa 27) 1/2 W.  
**Warmmünde**, Seebad, FL, & T. Rostock (Mk 1) 2 NW.  
**Warnlugken, Gr.**, Stallupönen (PO 62) 1/2 N.  
**Warnin**, Nassow (Bst 22) 1 N.  
**Warnitz**, Stargard i. Pomm. (Bst 14) 1 S, 1. Mecklenb., Schwerin (Mk 9) 1/2 NW.  
**Warnkenhagen**, Lalenford (PO 2) 1 NO.  
**Warnow**, Gross-, Wendisch-Warnow (BH 13) 1/2 SW.  
*Siehe auch Station Warnow Mk 4.*  
**Warnsdorf, Alt-**, i. Böhmen, Stadt, (Ht 10), & T. Ober-Oderwitz 1/4 SW, Gr.-Schönan 1/2 SW, (80 31 u. 41).  
**Warnsdorf**, Neu- in Schlossen, Greiffenberg (NM 45) 1/2 W.  
**Warnstedt**, Quedlinburg 1 SW, Nelnstedt 1/2 N, Thale 1/2 N, (Mh 12, 13 u. 14).  
**Warp**, Alt-, Stettin (Bst 10) 4/10 NW.  
**Warp**, Neu-, Stadt, & Stettin (Bst 10) 4/10 NW.  
**Warsinghen**, Neermoor H\* (Wt 56) 1/2 O.  
**Warsleben**, & Wegerleben 1/2 NO, Oescherleben 1/2 NW, (Ha 19 u. 20).  
**Warsleben**, 1. Magdeburg (ML u. Mh 1) 1/2 N.  
**Warsleben**, 2. Magdeburg (ML u. Mh 1) 1/2 NW.  
**Warson**, Stettin (Bst 10) 1/2 N.  
**Warstein, Stadt**, & Lippstadt 3/4 S, Soest 3 SO, (Wf 10 u. 13).  
**Wart**, Ober-, FL, Steinmanger (Oest 102) 4/10 NW.  
**Wart**, Unter-, Steuamanger (Oest 102) 5/10 NW.  
**Wartberg** i. Oesterr., Oberndorf (KE 66) 1/2 O.  
**Wartberg**, 1. Steierm., Mitterdorf (Oest 36) 1/4 O., & Wartberg (Oest 78) 1/2 NW.  
**Wartenberg** i. Bad., Gelsingun (Ba 181) 1/2 W.  
**Wartenberg**, 1. Bayern, FL, Moosburg (Hy 8) 1/2 SO.  
**Wartenberg**, 2. bei Nymen i. Böhmen, Stadt, & Liebenau 3 NW, Böhm.-Leipa 2/10 O, Kratzan 2 1/2 W, (SNV 19, BN 30, 39).  
**Wartenberg**, 3. i. Böhmen, Badort, Turnau (SNV 12, TKP 12) 1/2 S.  
**Wartenberg**, 4. Damm bei Stettin (Hst 12) 3 S.  
**Wartenberg**, 5. Deutsch-, Stadt, & Glogau 5 NW, Sagan 5 NO (NZ 1 u. 7), Sorau (NM 22) 8 NO.  
**Wartenberg**, 6. Pölnisch-, Stadt, & T. Breslau 8 NO, (Wt 39, NO, (NM 39, RO 13 u. 17).  
**Wartenberg**, 7. i. Oesterr., Vocklabruck 1/2 NW, Timmelkam 1/2 N, (KE 37 u. 38).  
**Wartenberg**, 8. a. d. Elbe, & Wittenberg (Ba 9) 1/2 SO.  
**Wartenberg**, 9. i. Oest., Stadt, & Braunsberg 1/2 SO, Bartensleben 7 S, (PO 44 u. Op 15).  
**Wartenstein**, Gloggnitz (Oest 27) 1/2 SW.  
**Wartsh**, Siegburg 1/2 SO, Hennef ca 1/2 N, (KM 45 u. 46).  
**Wartsh**, Schleisien, Stadt, & Frankenstein (BF 11) 1/2 SW.  
**Wartsh**, 2. Ober-, Nieder-, i. Sachsen, Kötschenbroda H\* (LD 17) 1 W.  
**Wartsh**, 3. bei Königwartha, Bautzen (SO 20) 3 NW.  
**Wartsh**, 4. bei Guttan, Bautzen (SO 20) 1/4 NO.  
**Wartsh**, & Bunzlau 1 SO, Kaiserswaldau 1/2 SW, (NM 29 u. 30).  
**Wartsh**, 5. Paderborn (Wf 7) 1/2 W.  
**Wartsh**, Caszkow (Bst 8) 1/2 W.  
**Wartsch**, Prant (PO 73) 2/10 SW.  
**Warza**, Gotha (Th 6) 1/2 N.  
**Warzen**, Alfeld (Ha 77) 1/2 SW.  
**Waschke**, Bojanowo (OS 38) 1 N.  
**Waschke**, Brahladorf (BH 18) 2 1/2 N.  
**Wasen** i. Oesterr., Strasswalchen (KE 42) 4/10 NO.  
**Wasen** i. Schweiz, Luzern (SC 1, 25) 14 SO.  
**Wasenbach**, Ruppach 1/4 SO, Baldinstein 1/2 S, (Na 26 u. 27).  
**Wasenweiler** (Ht 220), Freiburg (Ba 39) 2 NW.  
**Waslawa**, Luzan (LCJ 20) 1 N.  
**Wass** (Vas), Sz. Janos (Oest 70) 1/2 S.  
**Wassel**, Schnde H\* (Ha 67) 1/4 NW.  
**Wassachen**, Brohl 1 SW, Andernach 1/2 W, (Rh 49 u. 50).

**Wassenberg, Stadt**, & Erkelonz (BM 10) 1/4 NW.  
**Wasser**, Emmendingen (Ba 37) 1/2 S.  
**Wasserburg, Stadt**, & T. Rosenheim 3/10 NO, Endorf 2/10 NW, (Hy 8 137 u. 139).  
**Wasserburg**, Lindau (Hy 8 1) 1/2 NO.  
**Wasserhorst**, Burg-Lessau (Ha 35) 1/2 O.  
**Wasserjoch**, Breslau (NM 39, BF 1) 1/2 SW.  
**Wasserloch, Sassenfabr.**, Bruck a. Mur 6 1/2 SW, Knittelfeld 1/4 NO, (Oest 64, Kl 22).  
**Wasserloch**, Conz (Sa 21) 1/2 NW.  
**Wasserlos**, Dettingen (Fh 8) 1/2 NO.  
**Wassers**, Darlesbach (Wt 47) 1/2 SO.  
**Wasserschnepp**, & Kupferdrch (BM 63) 0,3 NW.  
**Wasterkingen**, Schaffhausen 4 N, Bälach 2 1/2 SO, (Ba 77, SNO 231 u. 231).  
**Wastkantz, FL**, Sniatyn 1/2 SO, Lanza 2 N, (LCJ 18 u. 20).  
**Wasziner, Gr.-u. Kl.**, Dirschau (PO 34) 1/2 SW.  
**Watenfeld**, Jorzhelm (Es 17) 1/2 NW.  
*Siehe dagegen Haltestelle Watenfeld Bs 21.*  
**Wathlingen**, Celle (Ha 6) 1/2 S.  
**Wathlaw**, Lubowitz (Oest 38) 1/2 SW.  
**Watsch** i. Krain, Sava (Oest 71) 1/2 W.  
**Wattenheim**, & Tirol (Oest 186) 1/2 O.  
**Wattenheim**, & Worms (Ht 11) 3/4 SW.  
**Watons**, Hall i. Tirol 1 NO, Fritzens 1/2 S, (Oest 186 u. 185).  
**Wattenscheidt, Stadt**, & Wattenscheidt (Rh 94) 1/2 S.  
**Wattenhall**, Hall i. Tirol (Oest 186) 1 O.  
**Wattenhül**, Thun (SC 1, 47) 2 SW.  
**Watterden**, Engen (Ba 172) 1 SW.  
**Wattgen**, Zerrenon (PO 32) 4 NO.  
**Wattwiller**, Zweibrücken (PF 23) 1/4 W.  
**Wattyl** (Schweiz, Toggenburgerb. 3, 65), Wyl (VS 38) 4 1/2 SO.  
**Watzelahn**, Wiesbaden (Na 1) 1/4 NW.  
**Watzehorn**, Lang-gions 1 NO, Giesen 1 SW, (MW 15 u. 14).  
**Waulo**, Wickrach (BM 11) 1/2 S.  
**Wawelsburg**, Salkotten 18, Gosseck 1/2 SO, (V 8 u. 9).  
**Wawern**, Conz (Sa 21) 1 SW.  
**Wawitz**, Bautzen (SO 20) 1/2 O.  
**Wda**, Mähle, Czernwin (PO 32) 3/2 NW.  
**Wdenbrin**, Zweibrücken (PF 23) 1/4 W.  
**Wehrath**, Wegsdahl (Oest 35) 1 W.  
**Wechselburg, FL**, & Mittelwä 1/2 W, Erlau 1/2 W, Chemnitz 3 NW, Borna 3 NO, Leisnig 2/2 SW, (SW 32, 33, 29, 35 u. Lb) 29).  
**Wechselburg**, Klein-, Nordhausen (ML 28) 1/2 NW.  
**Wechselburg**, Gross-, Nordhausen (ML 28) 1 W.  
**Weckelsdorf** i. Böhmen, FL, Skalitz 3 NO, Kosteletz 1/2 NO, Waldenberg 2/10 SW, Dittersbach 2/2 SW, (SNV 23, 25, NM 57 u. 56).  
**Weckowen**, Norf (Hh 64) 1/2 W.  
**Weddage**, Bendorf (Ml 33) 1/2 N.  
**Wedderleben**, Quedlinburg 1/4 SW, Neinstedt 1/4 N, (Mh 12 u. 13).  
**Wedderstedt**, Gatersleben 1/4 NW, Dittfurth 1/2 O, Quedlinburg 1/4 NO, (Mh 27, 11 u. 12).  
**Wedderwarden**, Gesteemünde (Ht 4) 1 N.  
**Weddingen**, Alts- u. Ostf.-, siehe Altenweddingen, Oeslerdingen.  
**Wedel**, FL, & Blankensee (AK 33) 1 NW.  
**Wedrosdorf**, Wangrin (Bst 17) 2/10 SO.  
**Wedding**, Unter-, u. Oberr-, Grieskirchen (KE 47) 1/2 NW.  
**Wedringen**, Magdeburg (Ml u. Mh 1) 2/10 NW.  
**Wedring**, Gumbinnen (PO 60) 3 SW.  
**Weelze**, Neustadt a. S. (Ht 23) 1/2 NO.  
**Weeschen**, Göttingen (Ha 84) 1/2 N.  
**Weener**, Stadt, & T. Papenburg 1/2 N, Irburwe 1 W, Leer 1/2 SW, (Wf 33, 31 u. 35).  
**Weenzen**, Elze (Ha 75) 1/2 S.  
**Weert**, Moersan (AM 7) 1/2 SW.  
**Weesenstein**, & Mägeln (80 3) 1/4 SW.  
**Weeskenitz**, Schlobitten (PO 41) 3 SO.  
**Weeflingen**, Furdorf (Ha 4) 1/2 NO.  
**Wegefahr**, Freiburg i. W., Oederan 1 NO, (Wö 51 u. 52).  
**Wegeestetten**, Säckingen (Ba 62) 1 S.  
**Weigels**, Luzern (SC 1, 25) 4 SO.  
**Weigelsdorf**, 1. Bayern, FL, & Passau (Hy 7 58) 3/10 O.  
**Weigelsdorf**, 2. Bruck a. Mur 4 1/2 N, März-zschlag 4 NW, (Oest 40 u. 33).  
**Weibach**, Kirchen (KM 62) 1/2 W.

Weldhem,  $\text{R\ddot{u}nde}$  (Ha 53) 4 N.  
 Weldhem, Geestm\ddot{u}nde (Ha 40) 16. NO.  
 Welden, Wiesbaden (Na 11) 1 NW.  
 Wellingen,  $\text{Th\ddot{u}bingen}$  6 1/2 SW. \*Spai-  
 chingen 1 1/2 NO. (W\ddot{u} 135 u. 161).  
 Wehl, Nems (BM 16, Rh 14) ca 1 SW.  
 Wehlen 1 Hannover, Winsen (Ha 15) 4 1/2 SW.  
 Wehls, *Sachs., Stadt,  $\text{P\ddot{a}rndt}$*  (K 17) 7 O.  
 Wehlshelm, Wilhelmsh\ddot{o}he (HN 10) u. MW  
 2 1/2 O.  
 Wehlitz, Schleuditz (ML 13) 1 1/2 SW.  
 Wehlowitz, Berkowic (OeSt 34) 1/2 SW.  
 Wehm, Kluso-D\ddot{or}pen (Ha 31) 2 1/2 O.  
 Wehmungen, Sohnde H\* (Ha 67) 1 1/2 SW.  
 Wehnde, Gerode (ML 31) 1 1/2 NW.  
 Wehen, Bl\ddot{o}h (H 4) 1 1/2 N.  
 Wehenfeld, L\dd{o}wenhang (PO 52) 1/2 SW.  
 Wehowitz, Gr.-Peterwitz (Wi 14) 2 SW.  
 Wehr 1 Baden, *Kieshammer, Fl.*,  $\text{Bren-}$   
*net* (Ha 61) 1/2 NO.  
 — Rheinpferd  $\text{Brohl}$  (Rh 49) 1 1/2 SW.  
 Wehrau, Siegersdorf 1 N. Bunzlau 1 1/2 NW.  
 (NM 28 u. 30).  
 Wehrbeck, Niunburg (Ha 26) 5 1/2 W.  
 Wehrda, Neukirchen (Bbl 3) 1 1/2 SW.  
 Wehdren, V\dd{o}lklingen (Sa 10) 1/2 W.  
 — *Frakel 2 O., H\dd{a}xter 1 S.* (W 40 u. 43).  
 Wehrheim 1 Nassau, Fl.,  $\text{Wimborg}$  (H\dd{e}  
 1) 1 1/2 NW.  
 Wehrsdorf, Bruchm\dd{u}hlen H\* (Ha 54)  
 1/2 NW.  
 Wehringen, Bobingen 1 1/2 SW, Gr.-Ailingen  
 1/2 NW. (ByS 24 u. 23).  
 Wehrsdorf, Bischofswerda 2 1/2 SO, Bantzen  
 2 SW. (SO 17 u. 20).  
 Wehrstedt, Halberstadt (MH 9) 1/2 O.  
 Wehsh, B\dd{u}tch (SNO 2.41) 2 1/2 NW.  
 Wehrg, Gesacke (Wf 27) 2 SW.  
 Weibern, Br\dd{u}hl (Rh 49) 2 1/2 SW.  
 Weibersbrunn, Aschaffenburg (FH 10) 3 SO.  
 Weichau, Bantzen (SO 29) 2 NO.  
 Weicherau, Ingramsdorf 1 N. Neumarkt 2 1/2  
 S. (BF 5 u. NM 36).  
 Weihnitz, Quartz (NZ 3) 1/2 NO.  
 Weirns bei Hofkirchen, Laberwinth (ByO  
 15) 1/2 S.  
 — bei Salleru, Walhallastrasse (ByO 23)  
 1/2 W.  
 Weichsel, Alt-, Rischau (PO 34) 1/2 SO.  
 — *Oesterr.* — Schies., *Teschau* 2 1/2 SO.  
 — *Biehitz 2 SW., K\dd{o} 4 u. KFN 41.*  
 Weichselburg, *Stadt*,  $\text{Laibach}$  (OeSt 76)  
 4 SO.  
 Weichselm\dd{u}nde, Danzig 1/2 NO, Neufahr-  
 wasser 1/2 SO. (PO 24 u. 75).  
 Weichstetten, Enns (KE 25) 2 SW.  
 Weid, Ober- u. Unter-, Salzingen (Th 45)  
 4 SW.  
 Weida, Riesa (LD 11, SW 44) 1/2 SW.  
 — *Stadt*,  $\text{Gera 2 S., Rounberg 2}$   
*Silberitz 2 NW., Sonneberg 10 NO.* (SW  
 88, 87 u. Th 41).  
 Weiden, Breslau (NM 39) 1/2 SW.  
 Weiden i. Ungarn, *Fl.*,  $\text{P\dd{a}rndt}$  (OeSt 64)  
 1/2 S.  
 — *K\dd{u}nigsdorf* (Rh 11) 1/2 O.  
 — *Stolberg* (Rh 5) 1/2 NW.  
 — *Unter-, Kempen* (Rh 67) 1/2 O.  
 Siehe dagegen Station Weiden der Bf 72.  
 Weidenau, Neuhof (Bbh 7) 1 1/2 W.  
 — *Siegen* (BM 80, KM 64) 1/2 SO.  
 — *Stolitz*,  $\text{N. Neisse}$  (KFN 17) 2 SW.  
 Weidenbach 1 Bayern, Fl., *Triestedt* (ByS  
 159) ca 4 SW.  
 — *Ober-R\dd{o}blingen* (ML 21) 1 1/2 S.  
 Weidenberg, Fl.,  $\text{Soythohenruth}$  1/2 N.  
 Bayreuth 1/2 O. (ByO 72 u. 80).  
 Weidenhausen, Areschhausen (Ha 96) 2 1/2 S.  
 — *Bebra 4 NO., Carnau 7 SO., (Rbh 1, HN*  
*3 u. 11).*  
 Weidenhof, Breslau (NM 39, BF 11) 1 SW.  
 Weidenpesch, K\dd{o}ln, (Rh 13, KM 1) 1/2 N.  
 Weidenstetten, L\dd{e}nse (W\dd{u} 32) 1/2 O.  
 Weidenthal,  $\text{Nabburg}$  (ByO 69) 1/2 NO.  
 Weiderode, Rotenburg (HN 4) 1/2 O.  
 Weidshelm, Enskirchen (Rh 22) 1/2 O.  
 Weidshansen, Ebersdorf (Th 56) 1/2 O.  
 Weidling 1 Bayern, Cham (ByO 41) 1/2 O.  
 Weidnitz, Bautzen (SO 20) 1 1/2 NW.  
 Weier, Offenburg (Ba 28) 1/2 NW.  
 — *Nieder- u. Ober-, Muggensturm* (Ba  
 12) 1/2 O.  
 Weierbach, Offenburg (Ba 28) 1/2 O.  
 Weiffa, Weiffa, Bischofswerda 1 1/2 SO, Bantzen  
 1 1/2 SW. (SO 12 u. 20).  
 Weigelshof, Gr.-, Hundsfeld 1/2 SO, Breslau  
 1 1/2 NO. (RO 14 u. 13 u. NM 39).  
 — *Reichenbach* in Schles., (BF 13) 1 1/2 S.  
 — *i. B\dd{o}hm., Trantauu* (SNV 28) 1/2 W.

Weigelshof, Gramat-Neusiedel (OeSt 59)  
 1 1/2 SW.  
 Weigsdorf, Bantzen (SO 20) 1 1/2 SO.  
 — *Mittel- u. Ober-, Zittau* (SO 33) 2 NO.  
 Weigwitz, Breslau (NM 39, OS 1) 2 SO.  
 — *Ohlau* (OS 4) 1 1/2 SW.  
 Weihenstephan, Freising (ByO 6) 1/2 SW.  
 — *Sandshut* (ByO 10) 1 1/2 N.  
 Weihen Langenbr\dd{u}ck (Rh 8) 1/2 W.  
 — *Bodenbach* (BN 20) 1/2 W.  
 Weierhammer, *Hatten-u. Eisenwerk*, L\dd{u}be  
 1 1/2 NW, Weiden 1 1/2 SW. (ByO 72, 73).  
 Weihn\dd{u}rtling, Landshut (ByO 10) 1 1/2 SO.  
 Weikendorf, G\dd{a}nsersdorf (KFN 5) 1/2 NO.  
 Weikersdorf, Wiener-Neustadt (OeSt 22)  
 1 W.  
 — *Baden* (Oesterr.) (OeSt 15) 1/2.  
 — *Gross-, Stadt*,  $\text{Stockeru}$  (KFN 46)  
 2 1/2 NW.  
 Weill 1 Baden, L\dd{o}rrach (Ba 208) 1/2 SW.  
 — *Haltingen* 1/2 S., *Leopoldsh\dd{o}he* 1/2 O.  
 (Ba 54 u. 55).  
 — *Gottmadingen* (Ba 80) 2 NW.  
 — *die Stadt* (W\dd{u} 207), *Stadt*,  $\text{Stutt-}$   
*gart* 1 W., *Ditzingen* 2 1/2 SW. (W\dd{u}  
*16 u. 197).*  
 — *Im Dorf*, *Fenerbach* 1/2 W., *Ditzingen*  
 1/2 SO. (W\dd{u} 15 u. 197).  
 — *Im Sch\dd{u}nbach*,  $\text{T\dd{u}bingen}$  (W\dd{u} 135)  
 2 NW.  
 Weillar, Salzingen (Th 45) 1 SW.  
 Weilbach in Bayern, Aschaffenburg 5 S,  
 Moosbach 5 NNO. (FH 10, Ba 102).  
 — *i. Nassau, Fl\dd{o}rsheim* (Th 5) 1/2 N.  
 Weildorf, Horb (W\dd{u} 142) 1 1/2 SO.  
 Weiler, Haslach 1/2 NO, Hausach 1/2 W.  
 (Ba 163 u. 164).  
 — *Nieder- u. Ober-, M\dd{u}lheim* (Ba 45)  
 1/2 NW.  
 — *Radolfzell* (Ba 83) 1/2 S.  
 — *Sindelfingen* 1/2 S., *Stainsfurth* 1/2 SW.  
 (Ba 128 u. 129).  
 — *Wilferdingen* (Ba 145) 1 S.  
 — *i. Bayern, Fl.*,  $\text{Oberstaufen}$  1 1/2 W.,  
 R\dd{o}thenbach 1 S. (ByS 7 u. 43).  
 — *Hoppard* (Rh 34) 1/2 SO.  
 — *Nieder- u. Ober-, Brohl* (Rh 49) 1 SW.  
 — *L\dd{u}ngelich* (Rh 61) 1/2 N.  
 — *Z\dd{u}lpich* (Rh 21) 1/2 NO.  
 — *Satzrev* (Rh 23) 1/2 S.  
 — *Bingerbr\dd{u}ck* (Rh 35, Sa 27) 1/2 W.  
 — *W\dd{u}nzigen* (Sa 35) 1/2 NW.  
 — *Ebersbach* (W\dd{u} 21) 1/2 SW.  
 — *Willshach* (W\dd{u} 71) 1/2 SO.  
 — *Blauweuren* (W\dd{u} 169) unim.  
 Weilerbach, Ramstein (Pf 55) 1/2 SW.  
 Weilerhof, Helmsdt\dd{a}t H\* (Ba 86) 1/2 NO.  
 Weilm\dd{u}hle, Aglastershausen (Ba 99) 1/2 S.  
 Weilm\dd{u}hlen, K\dd{e} 1 Baden (Ba 39)  
 1 1/2 SO.  
 Weilerswist, Enskirchen 1 1/2 NO, Br\dd{u}hl 1 1/2  
 SW. (Rh 22 u. 30).  
 Weilm\dd{u}sen, Waldheim (Ba 68) 1/2 NO.  
 — *a. d. Teck, Stadt*,  $\text{Kirchheim u.}$   
*Teck* (W\dd{u} 153) 1 SO.  
 Siehe dagegen Station Weilm\dd{u}sen Bf 102.  
 Weilm\dd{u}stern, Eisen-, Silber- u. Kupfer-  
 gruben, Fl.,  $\text{Weilburg}$  (Na 36) 1 1/2 SO.  
 Weittingen, Wassertr\dd{u}dingen (ByS 37) 2 NW.  
 Weinh\dd{a}r, Nassau (Na 23) 1/2 W.  
 Weinbach, Landshut (ByO 10) 4 SO.  
 — *Die, Annenua* (Na 34) 1/2 O.  
 — *W\dd{u}nzigen*, Annenua 1/2 NO, Weilburg 1/2  
 SW. (Na 14 u. 36).  
 — *Kl.-, Schieferb\dd{u}rg*, Annenua (Na 34)  
 1/2 O.  
 Weinberg, Prag (BW 22, OeSt 27) 1/2 O.  
 Weinh\dd{o}hla, Niederran 1/2 W, Coswig 1 Sachs.  
 1/2 N. (LD 15 u. 16).  
 Weinburg 1 Steiermark,  $\text{Spielfeld}$  (OeSt  
 55) 1 SW.  
 Weine, Gesacke (Wf 9) 1 1/2 SW.  
 Weinsheim, Nierstein (HL 7) 1/2 SW.  
 — *in Rheinpr.*,  $\text{Westpreussen, Elbing}$  (PO  
 39) 1/2 SO.  
 — *in Rheinpr.*,  $\text{Enskirchen}$  (Rh 22) 1/2 S.  
 — *Lingenfeld* (Pf 32) 1/2 NW.  
 — *Fl.*,  $\text{T Ravensbr\dd{u}ck}$  1/2 NO, *Nieder-*  
*berg* 1/2 SO. (W\dd{u} 49 u. 50).  
 Siehe dagegen Haltest. Weingarten der Ba 12.  
 Weingrundstorf, Elbing (PO 39) 1/2 SO.  
 Weinhelm, Alzey (HL 44) 1/2 W.  
 — *in B\dd{o}hm., Mainz* 2 1/2 SW, *Alzey* 1 1/2  
 NW. (HL 11 u. 44).  
 Siehe dagegen Station Weinhelm der MN 13.  
 Weinsheim, Weiers (HL 1) 1/2 S.  
 Weinstetten, Heimersheim (Ba 43) 1/2 W.  
 Wepfersdorf, Landskron (OeSt 50) 1 1/2  
 NO.

Wepfert 1 B\dd{o}hmen, *Buchst\dd{a}der Kr.* i. *Stadt*,  
 $\text{Annaberg Buchholz}$  (SW 20) 1 1/2 S.  
 Welperstshofen, Stimpfach (W\dd{u} 85) 1/2 NO.  
 Welpritz, Pilsen (RW 8, KfJ 39) 1 W.  
 Weislichitz, Planen (SW 15) 1 SW.  
 Weisel, *Canb* 1/2 NO, St. Goarshausen 1/2  
 SO. (Ka 13) u. 1/2 W.  
 Weisen, *Bakow* (BN 1) 1/2 W.  
 Weisen, Wittenberg (Bil 11) 1/2 NO.  
 Weisenheim a/S.,  $\text{Frankenthal}$  1 SW,  
 $\text{D\dd{u}rkheim}$  1 1/2 N. (Pf 19 u. 54).  
 — *a. Berg, D\dd{u}rkheim* (Pf 54) 1 N.  
 Weisham,  $\text{Endorf}$  (ByS 139) 1 O.  
 Weiskirchen,  $\text{Marchtrenk}$  (KE 29) 1/2 SO.  
 Weiskis, Enpon (Rh 1) 3 1/2 S.  
 Weisbach,  $\text{Ditzingen}$  (W\dd{u} 197) 1 1/2 NW.  
 — *Gr.-Peterwitz* (Wi 14) 3 SW.  
 Weisandl,  $\text{Stamsdorf}$  (ML 2) 1/2 S.  
 Weisbach 1 B\dd{o}hm.,  $\text{G\dd{u}rlitz}$  2 1/2,  $\text{Reichen-}$   
*berg 3 NO.* (BG 15, SO 2 u. 88).  
 — *bei K\dd{u}nigsbr\dd{u}ck, Radeberg* (SO 14)  
 2 1/2 N.  
 — *bei Pulsnitz, Radeberg* (SO 11) 2 NO.  
 — *bei Schneoberg, Wiesenburg* (SW 50)  
 ca 1/2 SO.  
 — *Spinnerreien, Zschopau* (SW 65) 1/2 SW.  
 — *Schm\dd{o}lln* (SW 85) 1/2 SW.  
 — *Ober- u. Unter-, Eisfeld* 3 1/2 NO,  
 $\text{K\dd{u}nigsberg 3 SW.}$  (ByS u. 61).  
 Weisbrunn, Weidheim (Bil 198) 1 1/2 NW.  
 Weiswiler, M\dd{u}nchberg (ByS 72) 1/2 SO.  
 — *L\dd{u}weu* (OS 7) 1/2 O.  
 Weisenaun, Malnz (HL 11) 1/2 W.  
 — *Ravenburg* (W\dd{u} 50) 1 1/2 SW.  
 Weisenbach 1 Baden, Muggensturm (Ba  
 17) 2 1/2 O.  
 — *i. Oesterr., Fl.*,  $\text{Enns}$  (KE 25) 4 1/2 NO.  
 — *i. Tirol, Innsbruck* (OeSt 187) 1 1/2 SW.  
 — *i. L. Schweiz, Thun* (SC 147) 3 1/2 SW.  
 Weisenberg, *Stadt*,  $\text{Bantzen 2 NO., L\dd{a}ub}$   
*1/2 N.* (SO 30, Rh 23).  
 — *N\dd{u}ss* (BM 16, Rh 14) 1/2 N.  
 Weisenborn, *Freiburg, Sachs.*, (SO 51) 1 SO.  
 Weisenbrunn,  $\text{Durlach}$  (W\dd{u} 47) 1 SO.  
 \*Weisenburg a. Sand (ByS 25), *Stadt*,  $\text{Gunzen-$   
*hausen 2 1/2 SO., Pleinfeld* 1/2 S.  
 (ByS 39 u. 41).  
 Siehe dagegen Station Weisenburg Pf 43.  
 — *i. d. Schweiz, Thun* (SC 147) 4 1/2 SW.  
 Weisenstorf, *Fl.*,  $\text{Enskirchen 1 1/2 NO.,$   
*Erlangen 1 1/2 NW.} (ByS 6 u. 51).  
 Weisenzug, Weidau (OeSt 51) 1 SW.  
 Weisenseifels 1 Kraib, Fl., *Stahlhammerwerk*,  
 Laibach 8 NW, *Villach 4 SW.* (OeSt 171 u. 76).  
 Siehe dagegen Station Weisenseifels Th 15.  
 Weisenhof, Liegnitz (NM 33, BF 23) 1 1/2 SW.  
 Weisenhorn, *Stadt*,  $\text{Ulrich 2 SO., S\dd{e}nden}$   
*1 1/2 SO.* (ByS 109, W\dd{u} 24 u. ByS 205).  
 Weisenkirchlein,  $\text{Fl.}$ ,  $\text{Frankenmarkt}$  (KE  
 41) 1/2 S.  
 Weisenrode, Liegnitz (NM 33, BF 23) 1/2 SO.  
 Weisenroth, Lengenfeld (SW 72) 1 SW.  
 Weisensee, Berlin 1/2 NW,  $\text{C\dd{o}penik}$  2 1/2 NW.  
 (NM 1 u. 3).  
 — *i. Ostpreussen, Wehlau* (PO 55) 1 NO.  
 — *Stadt*,  $\text{Strassfurt}$  1 1/2 NO, *Erfurt*  
 1 NO. (NE S, Th 6).  
 Weisen Spring, Frankfurt a/O. 2 SW,  $\text{Fin-$   
*kenheerd 1/2 SW.* (NM 11 u. 13).  
 Weisenst\dd{a}dt,  $\text{Stadt}$ ,  $\text{Schwarzenbach}$  (ByS  
 73) 2 S.  
 — *St. Michael, Pforzheim* (Ba 149) 1/2 S.  
 — *St. Michael, S\dd{u}ssen 1 1/2 NO., Heidenheim*  
*2 1/2 NW.* (W\dd{u} 28 u. 125).  
 Weisensturm, Fl.,  $\text{Newied}$  (Rh 51) 1 NW  
 Weisr\dd{u}nne,  $\text{Oleumfabr. u. M\dd{u}nsterberg}$ ,  
 Radnitz (BW 10) 1/2 SW.  
 Weisshaus, K\dd{o}ln (Rh 13, KM 1) 1/2 S.  
 Weiswig bei Rauden, Spitteldorf (NM  
 34) 5 N.  
 — *a. Bober, Sommerfeld* (NM 19) 2 1/2 NO.  
 — *i. Sachsau, Pritzelwitz* (LD 13) 1 1/2 NW.  
 — *bei Biela, Radeberg* (SO 12) 1/2 S.  
 — *bei Camrau, Radeberg* (SO 14) 4 NO.  
 \*Weiskirchen 1 B\dd{o}hmen,  $\text{Kratzan}$  (SO 36)  
 1/2 NW.  
 — *i. B\dd{o}hmen, Berkowic* (OeSt 34) 1/2 S.  
 — *i. Steiermark, Fl.*,  $\text{Judenburg}$  (KfJ  
 24) 1/2 SO.  
 — *in Rheinprov., Merzig* (Sa 16) 2 1/2 NO.  
 — *T\dd{u}rkheimh\dd{o}he* (Sa 42) 3 1/2 W.  
 Siehe dagegen Weiskirchen sowie die Stationen  
 Weiskirchen Ho 2, KFN 27, SO 25  
 u. OeSt 26.  
 Weiskirchitz,  $\text{Teplitz}$  1/2 N,  $\text{Settzer}$  1/2 N.  
 (AT 6 u. 7).  
 Weislingen,  $\text{Erfurtikon}$  (SNO 215) 1 1/2 O.  
 Weissmain, *Stadt*,  $\text{Burgkandstadt}$  (ByS  
 63) 1 SW.*



**Weiss-Schirnbach**, Ob.-Röbblingen (ML 21) 3 SW.  
**Weissentz**, Dittersbach 1 NW, Waldenburg  $\frac{1}{2}$  NW. (NM 56 u. 57).  
 — **Grube**, **Steinkohlenberge**, Dittersbach (NM 56) 1 NW.  
**Weissen, Neen**, Waldenburg (NM 57)  $\frac{1}{2}$  NW.  
**Weisswasser** 1 Oesterr., Schlesien. Fl.,  $\frac{1}{2}$  N.  $\frac{1}{2}$  NW.  
**Weissenau** 3 SW, Frankenstein  $\frac{3}{4}$  SW, Nachod 3 O. (SB 1, BF 11 u. SNV 24).  
*Siehe dagegen die Stationen Weisswasser der BG 12 u. BN 2.*  
**Weisswiesl**, Kenzingen (Ba 35) 1 SW. — Erzingen (Ba 12)  $\frac{1}{2}$  SW.  
**Weisswiesl** (BM 1347), **Kunstwollfabr.**, Langerwehe  $\frac{1}{2}$  NW, Eschweiler  $\frac{1}{2}$  NO. (Rh 7 u. 6).  
**Weisswiesl**, Langerwehe (Rh 7)  $\frac{1}{2}$  SW.  
**Weistrach**, Sct. Peter  $\frac{1}{2}$  SW, Haag 1 NO. (KE 22 u. 23).  
**Weistriz**, Ober-,  $\frac{1}{2}$  Schweidnitz (BF 16) 1 SW.  
 — **Poln.**, Schweidnitz (BF 16)  $\frac{1}{2}$  SW.  $\frac{1}{2}$  NW.  
**Weit**, Dittersbach  $\frac{1}{2}$  SW, Waldenburg 2 NO, Schweidnitz  $\frac{1}{2}$  SW. (Ba 56, 57, BF 16).  
**Weistrapp**, Kötchenbroda H\* (LD 17)  $\frac{1}{2}$  SW.  
**Weitbach**, Bacharach (Rh 57) 2 SW. **Weiten**, in Rheinprovinz, Mettlach (Sa 17)  $\frac{1}{2}$  NW.  
 — 1 Oesterr., Fl., Molk (KE 15)  $\frac{1}{2}$  NW. **Weitenu**, Steinen (Ba 210)  $\frac{1}{2}$  NW.  
**Weiteneck**, Fl., Melk (KE 15)  $\frac{1}{2}$  W. **Weitenhausen**, Freienwalde 1 Pomm. (BSt 13)  $\frac{1}{2}$  NW.  
 — **Grutwald** (BSt 57) 1 S.  
**Weitenfeld**, Fl., Hirt 3 SW, St. Veit 2 NW. (KK 32 u. 35).  
**Weitenstein**, **Kohlenberge**, Fl.,  $\frac{1}{2}$  Gili (OeSt 64)  $\frac{1}{2}$  N.  
**Weitenzahn**, Steinhach H\* (Ba 21)  $\frac{1}{2}$  W. **Weitendingen**, Mühlhausen (Ba 174)  $\frac{1}{2}$  W. **Weitersfeld**,  $\frac{1}{2}$  Spielfeld (OeSt 35)  $\frac{1}{2}$  W. **Weitling**, Neubrandenburg (FF 7)  $\frac{1}{2}$  W. **Weitlage**, Neustadt-Eberswalde (BSt 4)  $\frac{1}{2}$  W. **Weitmars**, Waldhausen (Wä 107)  $\frac{1}{2}$  W. **Weitra**, Stadt,  $\frac{1}{2}$  T. Molk  $\frac{1}{2}$  NW,  $\frac{1}{2}$  Gündel  $\frac{1}{2}$  SW. (KE 15, KFJ 20).  
**Weitz**, Eisenhammer, Fl.,  $\frac{1}{2}$  Graz (GK 1, OeSt 48) 5 NO.  
**Weixdorf**, Radeberg (SO 14)  $\frac{1}{2}$  NW. **Weixenburg**, Stadt,  $\frac{1}{2}$  Laubach (OeSt 76) 4 SO, *siehe* Weichelsburg.  
**Weixelstein**, Steinbrück (OeSt 67)  $\frac{1}{2}$  W. **Weizen**, Ober-Lauchringen (Ba 70)  $\frac{1}{2}$  N. **Weizenroda**, Schweidnitz (BF 16)  $\frac{1}{2}$  NO. **Weizensieben**, *bed. Ziegelt.*, Ascherleben  $\frac{1}{2}$  SW, Ermleben  $\frac{1}{2}$  O. (MH 30 u. 39).  
**Weizenborn**,  $\frac{1}{2}$  Straubing (NO 30), **Strasskirchen** 1 NO. (ByO 42 u. 43).  
**Weizenberg**, Josefstadt (SNV 6) 1 W. **Weida**, W. Burg (WF 1, HN 12)  $\frac{1}{2}$  SW. **Weiden, Fl.**, **Dinkelscherben** (ByB 112)  $\frac{1}{2}$  NO. **Weidka**, Radeberg (SO 14)  $\frac{1}{2}$  NW.  
 — **Gr.** u. **Kl.**,  $\frac{1}{2}$  Bautzen (SO 20)  $\frac{1}{2}$  N. — **Strassitz-Rohatetz** (KFN 13)  $\frac{1}{2}$  O. **Weilka**, Bischofswerda (SO 17)  $\frac{1}{2}$  W. **Weikenraedt**, Herbsthal (Rh 2)  $\frac{1}{2}$  SW. **Weikow**, Herbesdorf (Rh 2)  $\frac{1}{2}$  SW. **Weikendorff**, Langenlois 1 O, Greifenberg 1 NO. (NM 44 u. 45).  
**Weill**, Yenlo (EM 28, Rh 84) 2 W. **Weilberg**, Rheine (Ha 61, WF 24)  $\frac{1}{2}$  SW. **Weilheim**, Lobositz (OeSt 38)  $\frac{1}{2}$  N. **Weilen**, Aikon (Grand Contr. Belg 2) 14) 1 SO.  
**Weilen**, Magdeburg (ML 1 u. MH 1) 2 W. **Weilendingen**, Thiengen (Ba 69) 2 N. **Weilendorf**, Union (Ha 10)  $\frac{1}{2}$  SO. **Weilersdorf**, Ob.- u. Nied., Sorau (NM 22) 1 O.  
**Weillers**, Salzerhelden (Ha 80)  $\frac{1}{2}$  W. **Weilerswalde**, Oschatz (LD 9)  $\frac{1}{2}$  N. **Weilleschlin**, Fl.,  $\frac{1}{2}$  Holkan (KE 73)  $\frac{1}{2}$  S. **Weilleschlin**, Wegstädtl (OeSt 35)  $\frac{1}{2}$  N. **Weillesweller**, Berzbach  $\frac{1}{2}$  NW, Neunkirchen  $\frac{1}{2}$  O. (Pf 1, Sa 11).  
**Weilheim**, Fl., **Donauwörth**  $\frac{1}{2}$  NO, Ingolstadt  $\frac{1}{2}$  NW. (ByB 31 u. 243).  
**Weiling**, Andernach (Rh 50) 2 SW. **Weilingen**, Kirchheim unter Teck (Wä 153)  $\frac{1}{2}$  N.  
**Weilingholzhausen**,  $\frac{1}{2}$  Mollé (Ha 55)  $\frac{1}{2}$  SW. **Weiligh**, Nienburg (Ha 26)  $\frac{1}{2}$  SW. **Weilmich**, Fl., St. Goarshausen (Na 14)  $\frac{1}{2}$  N. **Weilmitz**, **Brenners**, Neuzelle (NM 15)  $\frac{1}{2}$  SW. *Siehe dagegen Station Weilmitz NM 15.*

**Weilmungen**, Rheinweiler PH  $\frac{1}{2}$  O, Etringen  $\frac{1}{2}$  N. (Ba 49 u. 52).  
**Weilmuschloss**, Dnx (AT 9)  $\frac{1}{2}$  SW.  
**Welpin**, Teresopol (PO 29)  $\frac{1}{2}$  NW. **Welschdorf**, Hiasach (Ba 164) 2 O. **Welschenburg**, Wangerin (BSt 17)  $\frac{1}{2}$  SO. **Welschingen**, FH (Ba 173), Mühlhausen  $\frac{1}{2}$  NW, Engen  $\frac{1}{2}$  S. (Ba 114 u. 176).  
**Welschkirchen**, Fl., **Wodnan** 4 SW. **Wetsch**, **Nelk** (KFJ 26)  $\frac{1}{2}$  W. **Wetschendorf**, Ems (Na 25) 1 NO. **Wetsch-Ofen**, Butzen (Holzano) (OeSt 30) 3. **Wetschstein**, Hiasach (Ba 163)  $\frac{1}{2}$  W. **Wetsleben**, Dodendorf (MH 2)  $\frac{1}{2}$  SO. — **Schönebeck** (ML 3) 1 SW.  
**Welsow**, Angermünde (BSt 6) 1 N. **Wetelnburg**, Regensburg  $\frac{3}{4}$  SW, Ingolstadt  $\frac{1}{2}$  NO. (ByO 22 u. ByS 243).  
**Wetterod**, Cabb 2 NO, St. Goarshausen 2 SO. L (Na 13 u. 14) 2 W.  
**Wethlo** bei Gbnck, Jessnitz (NM 18) ca  $\frac{1}{2}$  W. **Wettrab**, **Zuckerfabr.**, Kolin (OeSt 22)  $\frac{1}{2}$  N. **Wetwar**, Stadt,  $\frac{1}{2}$  Wetrus  $\frac{1}{2}$  W, Kralup  $\frac{1}{2}$  NW. (OeSt 32 u. 31).  
**Wetzheim**, Stadt,  $\frac{1}{2}$  T. Schorndorf (Wä 165) 1 NO.  
 — **Gross**, **Dettingen** (FH 8)  $\frac{1}{2}$  NW. **Wewb**, **Weeze** (Rh 22)  $\frac{1}{2}$  SW. **Wewbach**, Darmstadt (HL 24)  $\frac{1}{2}$  SO. **Wending**, Stadt,  $\frac{1}{2}$  Donauwörth  $\frac{1}{2}$  NW,  $\frac{1}{2}$  Nördlingen  $\frac{1}{2}$  NO, Oettingen  $\frac{1}{2}$  SO (ByS 32, 34 u. 36).  
**Wemmersdorf**, Friedrichthal (Sa 29) 1 N. **Wenua**, Langerwehe (Rh 5)  $\frac{1}{2}$  S. **Wendelsheim** in Hessen,  $\frac{1}{2}$  Aizay (HLL 44)  $\frac{1}{2}$  N. — **Rottenburg** (Wä 137)  $\frac{1}{2}$  N. **Wendelstein**, Fl.,  $\frac{1}{2}$  Schwabach 1 NO, **Nürnberg**  $\frac{1}{2}$  SO. (ByS 44 u. 46, ByO 45). **Wendemark**, Passow (BSt 7)  $\frac{1}{2}$  NW. **Wenden**,  $\frac{1}{2}$  Hagen  $\frac{1}{2}$  N, **Linsburg**  $\frac{1}{2}$  NO. (Ha 24 u. 25).  
**Wendenborstel**, Hagen (Ha 24)  $\frac{1}{2}$  N. **Wendsee**, Peine (Ha 62)  $\frac{1}{2}$  N. *Siehe dagegen Güter-Station Wendsee Ba 24.* **Wendhausen**, Hildesheim (Ha 70) 1 O. **Wendlingen**, Freiburg (Ba 39)  $\frac{1}{2}$  SW. — **Unterboihingen** (Wä 126)  $\frac{1}{2}$  W. **Wendlin**,  $\frac{1}{2}$  Kl.-Lassowitz (RO 24)  $\frac{1}{2}$  O. **Wendthagen**, Stadthagen (Ha 45)  $\frac{1}{2}$  S. **Wendzin**, **Mischline** (KO 27) 2 NO. **Wengelsdorf**, Corbetta (TB 18)  $\frac{1}{2}$  W. **Wengern**, Marienburg (PO 36)  $\frac{1}{2}$  SW. — **Oppeln** (OS 10, PO 11)  $\frac{1}{2}$  NW. **Wenzlar**, Schneidemühl (PO 22)  $\frac{1}{2}$  SO. **Wengl**, **Frauenfeld** (SNO 2)  $\frac{1}{2}$  SO. — **Zollkofen** (Sak 38) 2 NW. **Wenglaran**, Laaskowitz (PO 30) 1 NO. **Wenglingen**, Aitrang (ByS 15) 5 N. **Wenling**, Stadt, **Geinhausen** 5 N, **Nieder-Wollstadt** 3 NO. (Bbh 14, MW 19). **Wendorf**, Cöthen (Ba 38)  $\frac{1}{2}$  W. **Wendroff**, **Wendroff** (Ha 11)  $\frac{1}{2}$  SW. **Wense**, Peine (Ha 62)  $\frac{1}{2}$  W. **Wenschkendorf**, Borna (BSt 2)  $\frac{1}{2}$  W. **Wenslingen**, Sissach (SC 1, 7)  $\frac{1}{2}$  NW. **Wenslingen**, Insterburg (PO 35, TI 4) 1 NO. **Wenthof**, Thalhausen (Wä 147)  $\frac{1}{2}$  N. **Wentorf**,  $\frac{1}{2}$  Reinbeck  $\frac{1}{2}$  S, **Borgedorf**  $\frac{1}{2}$  NO. (Bh 23 u. 24). **Wentrap**, Greven (WF 21)  $\frac{1}{2}$  N. **Wentzendorf**, Bodenbach (BSt 20, OeSt 42)  $\frac{1}{2}$  SW. **Wenzen**, Naenssen (Bs 4)  $\frac{1}{2}$  W. **Weprek**, **Wetrus** (OeSt 22)  $\frac{1}{2}$  N. **Wepritz**, Landsberg a. W. (PO 13)  $\frac{1}{2}$  SW. **Werbach**, Hochhausen (Ba 137)  $\frac{1}{2}$  N. **Werbeln**, Hons (Sa 11)  $\frac{1}{2}$  S. **Werbelow**, Nechlin (BSt 49)  $\frac{1}{2}$  NW. **Werben** bei Cottbus, **Vetschau** (Ba 8)  $\frac{1}{2}$  N. — **Fl.**, **Stargard** 1 Pomm. (BSt 14) 2 SW. — **Stadt**,  $\frac{1}{2}$  Soehausen 2 SO, **Glöwen**  $\frac{1}{2}$  SW, **Wienack**  $\frac{1}{2}$  SO, (MR 35, Bf 9 u. 10). — **Stumdorf** (ML 9)  $\frac{1}{2}$  W. **Werbig**, **Gasow** (PO 6)  $\frac{1}{2}$  W. — **Linda** (Ba 20) 1 NO. **Werda** 1 Schlesien, **Kietschen** (BG 13)  $\frac{1}{2}$  W. — **in Sachsen**, **Falkenstein** (SW 7)  $\frac{1}{2}$  SW. *Siehe dagegen Station Werda SW 7.* **Werder**, **EM 110**, Stadt,  $\frac{1}{2}$  T. **Essen** (BM 85) 1 N. **Werden**, **Rh 115** S. **Werdenberg**,  $\frac{1}{2}$  Tilsit (TI 1)  $\frac{1}{2}$  NW. **Werder**, **Woldenberg** (OS 35)  $\frac{1}{2}$  NW. — **Strauberg** (PO 3) 1 O. — **Jüterbog** (Ba 6)  $\frac{1}{2}$  O. *Siehe dagegen Stat. Werder BfM 7.* **Werdershausen**, Cöthen (Hä 1) SW, **Blendorf**  $\frac{1}{2}$  SO, **Gerlebog**  $\frac{1}{2}$  SO. (MH 34, 33 u. 37).

**Werderthan**, **Stumdorf** (ML 9)  $\frac{1}{2}$  NW. **Werderth**, **Ehrnigshausen**  $\frac{1}{2}$  O, **Wetzlar**  $\frac{1}{2}$  NW. (KM 29 u. 60).  
**Werenczkan**, **Luzan** (LCJ 20) 3 N. **Werfeloh**, **Kluse-Dörpen** (Ha 31)  $\frac{1}{2}$  N. **Werfen**, Fl.,  $\frac{1}{2}$  Salzburg (ByS 148, KE 45) 54 SO.  
**Werff**, **Bünde** (Ha 53)  $\frac{1}{2}$  SW. **Werzähna**, **Zahna** (Ba 81) 1 N. **Werkletzt**, **An der Saale** (ML 5)  $\frac{1}{2}$  O. **Weriaw**, **Hüttenu**, St. Goarshausen  $\frac{1}{2}$  NW, St. Goar  $\frac{1}{2}$  NW. (Na 14 u. Rh 55).  
**Werie**, **Grabow** 1 SO, **Wendisch-Warnow**  $\frac{1}{2}$  N (BH 14 u. 13). **Weritzsch**, **Gröbers**  $\frac{1}{2}$  O, **Schkeuditz**  $\frac{1}{2}$  NW. (ML 12 u. 13). **Weritzsch**, **Lathen** 3 O, **Kluse-Dörpen**  $\frac{1}{2}$  SO. (WF 30 u. 31). **Wermelskirchen**,  $\frac{1}{2}$  R.-Rittershausen  $\frac{1}{2}$  S, **Bemscheid**  $\frac{1}{2}$  SO, **Opladen** 2 NO. (BM 38, 105 u. 96). **Wermont**, **Landen** (Grand Contr. Belg 2) 18)  $\frac{1}{2}$  SW. **Wermstorf**, Fl.,  $\frac{1}{2}$  **Dahlen** 1 SW, **Oschatz**  $\frac{1}{2}$  SW. (LD 8 u. 9). **Wernsdorf**, **Kaladorf** (OeSt 50)  $\frac{1}{2}$  W. **Werns**, Stadt,  $\frac{1}{2}$  **Hamun**  $\frac{1}{2}$  W, **Dreinsteinfort**  $\frac{1}{2}$  SW, **Dortmund** 2 NO. (WF 15, KM 21, WF 17 u. KM 18). **Werneck**,  $\frac{1}{2}$  Weigoldshausen (ByS 60)  $\frac{1}{2}$  NW. **Wernig** in Krain, **Kressnitz** (OeSt 73)  $\frac{1}{2}$  W. **Wernersdorf** in Böhmen bei Braunau, **Dittersbach**  $\frac{1}{2}$  S, **Schwadowitz** 3 NO. (N 2) 56 u. SNV 27). **Wernersdorf**, **Kostelitz** 1 N, **Schwadowitz**  $\frac{1}{2}$  NO. (SNV 25 u. 27). **Wernersdorf** in Westpreussen, **Marienburg** (PO 36) 1 SW. — **bei Bolkheim** in Schlesien, **Märzdorf** (NM 52)  $\frac{1}{2}$  NW. — **in Schlesien**, **Hirschberg** (NM 49)  $\frac{1}{2}$  SW. — **bei Zobten**, **Mettkan** (BF 4) 1 SO. *Siehe dagegen Hallesche Wernersdorf 117.* **Wernersgrün**, **Auerbach** 1 Sachsen (SW 72)  $\frac{1}{2}$  NO. **Wernchen**, Stadt,  $\frac{1}{2}$  **Bernau** bei Berlin (BSt 2)  $\frac{1}{2}$  SO. **Wernigerode**, Stadt,  $\frac{1}{2}$  **T. Viernburg** 3 SO, **Halberstadt** 3 SW. (Ba 35, MH 43 u. 91). **Werningshausen**, **Strausfurt** (NE 8)  $\frac{1}{2}$  S. **Wernode**, **Wilkranshausen** (ML 28)  $\frac{1}{2}$  S. **Wernsdorf**, **Neu**, in Böhmen, **Ullersdorf** (AT 8) N. — **Erkner** 1 SW, **Königs-Wusterhausen** 1 NO. (NM 5, BG 3). — **in Sachsen**, **Glanbach** (SW 22)  $\frac{1}{2}$  S. **Wernsee** (Verzie), **Spielfeld** 5 SO, **Petaus** 3 NO, **Friedan**  $\frac{1}{2}$  NW. (OeSt 55, 111 u. 113). **Wernstadt**, Stadt,  $\frac{1}{2}$  **Theronsstein** 3 NO, **Bensen** 4 S, **Halbstein** 3 NW, **Böhlen**  $\frac{1}{2}$  W, **Selterschitz** 2 O. (OeSt 37, BN 22 u. 8 u. OeSt 41). **Wersabe**, **Stabben** (Ha 38) 3 SW. **Wersau**, **Darmstadt** (HL 24)  $\frac{1}{2}$  SW. **Werschow** (Werschan), **Tuchfabr.**, **Vetschau** (BG 8)  $\frac{1}{2}$  SW. **Werschweiler**, **St. Wendel** (Sa 43)  $\frac{1}{2}$  SO. **Wersingawe**, **Gellendorf** (OS 35) 1 W. **Wersin**, **Düsseldorf** (BM 26, KM 7)  $\frac{1}{2}$  SO. **Wersing**, **Wostfalen**, Stadt,  $\frac{1}{2}$  **Empel** (KM 40) 1 NO. **Werthausen**, **Rheinhausen** (Rh 87)  $\frac{1}{2}$  NW. **Werthenstein**, **Nebikon** 20 Kil., **Luzern** 12 Kil. (SC 118 u. 25). **Werther**, Stadt,  $\frac{1}{2}$  **T. Bielefeld** (KM 28)  $\frac{1}{2}$  NW. — **Gr.** u. **Kl.**, **Nordhausen** (ML 28) 1 SW. **Wettersbruch**, **Mehrholz** (KM 39) 1 NO. **Wertingen**, Stadt,  $\frac{1}{2}$  **Offingen** 3 NO, **Meitingen**  $\frac{1}{2}$  W. (ByS 108 u. 251). **Wetschneg**, **Waldst.**, **Waldstn** (Ba 68)  $\frac{1}{2}$  N. — **Unter**, **Abderh** (Ba 68)  $\frac{1}{2}$  N. **Weschitz**, **Hepponheim** (MN 11)  $\frac{1}{2}$  NO. **Weschnen**, **Kobbelbude** (PO 48)  $\frac{1}{2}$  W. **Wesel**, **Winson** (Ha 155)  $\frac{1}{2}$  SW. *Siehe dagegen Stat. Wesel der KM 28.* **Wesel**, **Leipuz** (HN 1)  $\frac{1}{2}$  KP 10)  $\frac{1}{2}$  NO. **Wesule**, **Mägülich** (OeSt 46) 1 W. **Wesulle**, **Josefstadt** (SNV 6)  $\frac{1}{2}$  NO. **Wesulitz**, **Soehausen** (MH 35)  $\frac{1}{2}$  O. **Wesen**, **Unterlöss** (Ha 8)  $\frac{1}{2}$  W. **Wesenberg**, Stadt,  $\frac{1}{2}$  **Neubrandenburg** 6 SW, **Pronzian** 3 W, **Nesandt** a. D. 8 NO. (FF 7, BSt 48, BH 7). — **Gr.** u. **Kl.**, **Reinhold** (LB 9)  $\frac{1}{2}$  S. **Weseram**, **Brandenburg** (BfM 9)  $\frac{1}{2}$  S.

Wesetz, Turman (SNV 17, TKP 12) 1/2 NO, Westlan, Sassenndorf 1/2 O, Soest 1 NO. (WF 12 u. 13)

Wespen, Gnadau 3/4 SO, An der Saale 3/4 NO (ML 4 u. 5)

Wesselbühnen, Fl., & T Rendsburg (AK 16, Sw 1) 6 1/2 W.

Wesseltz, Raitz (Oest 4) 1 NO.

Wesseln, Hildensheim (Ha 70) 1 1/2 SO. — Nostorsches (Oest 47) 1/4 S.

Wesselshoefen, Ludwigsw. (PO 47) 1 1/2 SO.

Wessenstedt, Biemenbüttel (Ha 13) 1 SW.

Wessling, Hirsch 1/2 NO, Schellm. 3/4 NO. (Rh 69 u. 40)

Wessly in Mähren, Stadt, & Hiesenz-Pisek (KFN 14) 1/2 SO.

— ob der Luschnitz in Bohmen, Stadt, & Budweis (KFJ 23, KE 74) 4 NO.

— Hoch-, in Böhmen, Stadt, & Elbolenitz 4 1/2 N, Königshof 3/4 SW, Königgrätz 4 NW. (Oest 21, SNV 8 u. 3)

— Neu-, Fl., Pardubitz (Oest 18, SNV 1) 8 S.

— Eisenbr. (SNV 15) 1/2 NW.

Wessig, Brodan (NM 30, BF 1) 1 S.

Wessmar, Gröbers 1/4 SO, Schkowitz 1 1/4 W. (ML 12 u. 13)

Wessnitz, Unter-, Laibach (Oest 76) 3/4. — Gröbers 1/4 S, Schkowitz 1 1/2 W. (ML 12 u. 13)

Wessola, Dziochowitz (OS 12) 3/4 O.

Wesstorf, Aschersleben (Ha 29), Ermleben 1/2 O. (MH 30 u. 29)

Wesden (Dörverden) (Ha 29) 1 W.

Wesdenhof, Wörgl (Oest 180) 2 1/2 SO.

Wesendorf, Wattensteine (Rh 94) 1/4 SO.

Westerbeck, Osterholz-Scharmbeck (Ha 36) 1/2 NO.

Westerberg, Freden (Ha 78) 1/4 NO.

Westerbeverstedt, Stibben (Ha 38) 1 NW.

Westerburg, Fl., & Limburg 2 SW, Hadamar 2 1/2 NW, Elz 1 NW, Burbach 3/4 SW. (Na 30, 48 u. 47, KM 54)

— Jurahelm (Bs 17) 1/2 S.

Wester-Cappeln, Stadt, & Volpe, siehe Cappeln.

Westerregeln, Kohlengrube, Langenweddingen 1 1/2 SW, Hadmersleben 3/4 SO. (MH 3) 3 S.

Westerende, bei Norden, Emden (WF 38) 4 1/4 N.

Weslerende bei Anrich, Emden (WF 38) 2 1/2 N.

Wesleringen, FH (Bys 27), Enchloo 1 1/2, Schwabmünchen 1 (Bys 29, 22).

Westerhausen, Halberstadt 1 1/4 S, Quedlinburg 1 NW. (MH 2 u. 12)

Westerheim, Geisingen 2 1/2 SW, Blauenborn 2 1/2 NW, Kirchl. u. T. 2 1/2 SO. (Wb 30, 160 u. 153)

Westerhofen, Lanchheim (Wb 116) 1/2 NW.

Westerhold, Eszen (BM 85, KM 13, Rh 93) 2 1/2 NO.

Westerhusen, Emden (WF 38) 3/4 N. Siehe dazugeh. H. Westerhusen ML 2.

Westerdorf, Bayern, Rosenheim (Bys 137) 1/2 NW.

Westerhausen, Neunstein (Wü 75) 2 N.

Westerkotten, Lippstadt (WF 10) 3/4 SO.

Westerrohe, Hadamar 2 NO, Burbach 2 1/2 S. (Na 48 u. KM 54)

Westerode, Harzburg (Bs 36) 1/2 N.

Wester-Oldendorf, Belle (Ha 53) 1/2 N.

Westerolden, Lippstadt (WF 10) 1/4 SO.

Wester-Schweging, Oster-Uhrstedt (Sw 5) 3/4 SW.

Westerstede, Fl., & Leer 5 1/4 O, Zwischenhaff 1 1/2 NW, Apen 1 1/2 NO. (WF 25, 110 u. 112)

Westerstetten, Lonsee (Wü 32) 1/4 SO.

Westerwanna, Gostemünde (Ha 10) 4 NO.

Westerwitz, Lechnig (LD 20) 1 O.

Westhausen, Heiligenstadt (ML 32) 3/4 NO. — Gotha (Th 6) 1 N.

Siehe dazugeh. Station Westhausen Wb 115.

Westheim, Ronenburg (WF 2) 2 SW.

— Längenfeld (Pf 32) 1/2 NW.

— Hall (Wü 79) 3/4 S.

Siehe dazugeh. Station Westheim Bys 116.

Westhemmerle, Unna (HM 54) 1/2 O.

Westhofen, Fl., & Osthofen (HL 2) 1/4 SW.

Westhofen, & Abel (HM 67) 1/2 N.

Westkilver, Rande 3/4 NW, Bruchmühl. 1/4 O. (Ha 53 u. 54)

Westphalen, Deutsch-, Terpsol (PO 29) 2 1/2 NO.

Westphalia, × Dortmund (KM 18) unnn.

Westrich, Soest (WF 13, BM 56) 2 N.

Westrschid, Löhne (Ha 51, KM 30) 3/4 SO.

Westufeln, Griesen-1 u. THN 137 1 SW.

Westum, Sinzig (Rh 47) 1/2 SW.

Wesum, Emsdetten (WF 27) 1/2 W.

Wesulak, Rakok (Oest 29) 1

Wesuwe, Meppen 1 1/2 NW, Kellerberg 1 1/2 SW. (WF 28 u. 29)

Weszprim in Ungarn siehe Veszprim.

Weteritz, Wolmirstedt (MH 17) 5 NW.

Wethan, Naumburg (Th 14) 7/4 SO.

Wette, Noisso (NB 1) 1 1/4 S.

Wetteborn, Freden (Ha 78) 1/4 SW.

Wettebrunn, Hottersheim (Ba 43) 1/2 NO.

Wettebwalde, Schmölln (SW 85) 3/4 SW.

Wetten, Kevdler (Rh 71) 1/2 SW.

Wettensen, Alfeld (Ha 74) 1/2 NW.

Wetter, Stadt, & Marburg (HM 11) 2 N. — Bruchmühl. H. (Ha 54) 1/2 W.

Siehe dazugeh. Station Wetter Ba 43.

Wetterfeld, Roding 1/4 O, Pöising 1/4 W. (By O 62 u. 63)

Wetterlingen, & Rhoino (WF 24) 1 1/2 SW.

Wetterzeuhe, H. (Th 23), Crossen (Th 20) 1/2 N.

Wettedingen, Warburg (WF 1, HN 17) 1 SO.

Wettin, Stadt, & Halle (Ha 18, ML 11) 2 1/2 NW.

Wettmar, Ehlershausen 1 SW, Burgdorf 1 1/2 NW. (Ha 5) u. 4)

Wetz, Nieder-, u. Ober-, Wetzlar (KM 60, Na 41) 1/4 S.

Wetzzen, Winsen (Ha 16) 3 S.

Wetzendorf bei Lauf, Rothenbach (By O 43) 1/2 N.

Wetzanow, Läcknitz (BS 62) 3/4 W.

Wetzwalde, Grottan 1/4 O, Kratzau 1 NW. (SO 31 u. 30)

Wewellinghofen, Stadt, & Neuss (HM 16, Rh 14) 1 1/2 SW.

Wewer, Padorborn (WF 7) 3/4 SW.

Weyde, Irsolan (NM 30, BF 11) 1 N.

Weyer, St. Goarshausen (Na 14) 3/4 NO.

— Hankel 1 1/2 SO, Villmar 1/2 O, Aumenau 2 1/2 S, Na 30, 39, 32, 31

— KRL 26 1/2, & Aschbach (KE 2114 S. 4) — Cortenbosch (Grand Cent. Belg. 2, 15) 1 1/2 NW.

Weyerthal (Felderhof), Köln (Rh 13, KM 11) 1/4 SW.

Weyhausen, Eschede 2 NO, Unterlöss 1 SO. (Ha 2 u. 8)

Weyher, Bruchsal (Ba 16), Wü 1 1/4 NO. — Eidenkoben (Pf 30) 1/2 S.

Weyher in Bayern, Fulda Fl., & (BBH 6) 1 1/2 SO.

Weyregg, & Vöckelbruck 2 NW, Tiamelkam 2 SW. (KE 37 u. 38)

Wiblingen, & Ulm (Bys 103, Wü 31) 1/2 S.

Wiehlinghausen, & Rittershausen (BM 38) 1/2 N.

Wiehmannshausen, Bebra (Hb 1, HN 3) 2 1/2 NO.

Wiehörze, Terpsol (PO 29) 3 SO.

Wiehren in Schles., KL-Jassowitz (RO 24) 3 1/2 NO.

Wiehstättl, Fl., & Wildenschwert (Oest 12) 3 NO.

Wichtenbeck, Unterlöss 1 1/2 N, Suderburg 1 1/4 NW. (Ha 8 u. 9)

Wichterich, Zülpich 3/4 O, Euskirchen 3/4 NW. (Rh 21 u. 22)

Wichtrach, Münsingen (SC 1) 4 1/2 SW.

Wickartsnühle, Säckingen (Ba 62) 1 1/2 NO.

Wickert, W. (Wb 113), Hamm 3 S, Werl 1 SW. (BM 35 u. 55)

Wickendorf in Schlesien, Königszell (BF 7) 4 S.

Wickenhof, Oberstein (Sa 38) 1 1/2 SO.

Wickenroth, Cassel (HN 11, MW 1) 2 1/2 SO.

Wickenroth, Kirn (Sa 36) 1 1/2 NW.

Wickensen, Vorvolho (Bs 3) 3/4 NO.

Wickern, Schlobitten (PO 41) 3 O.

— Gr.-, Elbing (PO 39) 1/2 W.

Wickede, Aufseberg, Rossia (ML 26) 3/4 O.

Wickert, Flörsheim (HL 40) 1/2 NW.

Wicklitz, Karbitz (AT 4) 1/2 S.

Wickrathberg, & Wickrath (BM 11) 1/4 S.

Widach, Faldengorf (SNV 11) 1/4 W.

Widdendorf, Horrem 1 NW, Buir 1 NO. (Rh 10 u. 9)

Widdern, Stadt, & Adelsheim 1 1/2 SW, Nockersalm 2 SW. (Ha 168 u. Wb 52)

Widrenfeld, Rande 1 1/2 NW, Königsdorf 1/2 NO. (Rh 12 u. 11)

Widrig, Roldorf (Rh 41) 1/2 NO.

Widm, Berkowic (Oest 34) 1 1/2 O.

Widnow, Sniatyn (LCJ 18) 3/4 W.

Widlitten, & Powayen (OpS 4) 3/4 SO.

— Wibelshach (HL 62), Darmstadt (HL 24) 3 SO.

Wielbelsheim, Oberwosel (Rh 56) 1 SW.

Wielhskirchen, Neunkirchen 1 S, Ohlweiler 3 S. (Sa 1 u. 44)

Wielblingen, Heideberg (Ha 2 u. 30) 3/4 NW.

Wielch, Schafhausen 1 1/2 N, Thyagen 1 NW, Gottmadingen 1/4 NW. (Ba 77, 79 u. 80)

— Maulburg 1/2 SO, Schopheim 2 SO. (Ha 211 u. 212)

Wieda, Hiltene, Nordhausen (ML 28) 3 NW, Ilzberg (Bs 36) 3/4 S.

Wiedelah, Viennburg (Bs 35) 1/4 NO.

Wiedemar, Schkowitz (ML 13) 1/4 SW.

Wiedenau, Stadt, & Rhedia 1/2 SO, Lippstadt 2 N. (KM 26, WF 10)

Wiedensahl, Stadtthagen (Ha 45) 1 NW.

Wiederau, Falkenberg (Ha 25) 1 NO. — Mittweida (Sw 32) 1 1/2 W.

Wiedersdorf (Wittersdorf), Eisenh., Gröbers (ML 12) 1 NO.

Wiedersee, Warinbien (PO 31) 6 1/2 O.

Wiederstein, Neunkirchen 1 NO, Burbach 1/2 N. (KM 53 u. 54)

Wiedlitz, Stadt, & Horzogenbuchere 2 NW, Solohrnen 2 NO, Langenthal 12 Kil. (SC 1, 31 u. 52, SC 1, 20)

Wiednitz, Bischofswerda (SO 17) 4 NW.

Wiefelstede, Bastede (10) 2 1/2 W.

Wiegandsthal, Stadt, & Greiffenberg 2 1/2 SW, Rabishau 2 SW. (NM 45 u. 46)

Wiegolbinhar, Emden (WF 38) 1/4 NO.

Wiegeringhausen, Sassenndorf (WF 12) 1 NO.

Wiegischitz, Kandrin (Kosel) (OS 13, Wü 11) 1/2 W.

Wiegstadt bei Wildenschwert, siehe Wichtstadt u. Wigstadt

Wielkau, Metkau 1/2 NW, Ingersdorf 1/2 NO. (BF 4 u. 5)

Wiele, Stadt, & Naumburg 4 NW, Apolda 4 N. (Th 14 u. 11)

— Ibbensleben (Ha 61) 1/2 NO.

— Schladern (KM 48) 3 N.

Wielent, Itzen, Fl., & Stralsund (BS 29) 7 NO.

— ebundau, Stralsund (BS 50) 4 NW.

Wielendingen, Säckingen (Ba 62) 1 1/2 NO.

Wielichowo, Stadt, & Alt-Boyon 3 NW, Kosten 3 1/2 NW. (OS 44 u. 45)

Wielnierzowitz, Dziochowitz (OS 12) 3/4 S.

Wielnerben, Dörverden (Ha 29) 1 1/2 W.

Wienliansbank, × (s. Pford.) Annon (BS 47) u. Annon

Wienow, M. N. N., Schwaan (Mk 2) 2 1/2 O — in Anhalt, Biendorf 3/4 SW, Gortelock 1/2 SW. (MH 33 u. 37)

Wiener Herberge, Gramat-Nousiodol (BF 59) 3/2 NO.

Wienersdorf, Pfaffstetten 3/4 NO, Baden (Oesterr.) 3/4 O. (Oest 14 u. 15)

Wienhausen, Flörsche, Celle (Hb 17) 1/4 SO.

Wienhausen, Aschersleben (MH 30) 1 N.

Wienrode, Thale (MH 13) 1/2 W.

Wienroth, Terpsol (PO 29) 1/4 SW.

Wiederdorf, Lind. (Ba 20) 1 1/2 W.

Wieran, Gross-, in Schlesien, Schweidnitz (BF 16) 1 1/2 O.

— Klein-, Schweidnitz (BF 16) 1 1/2 O.

Wierblaz, Kolomea (LCJ 16) 1/2 W.

Wierschleschie, Zawadzki (RO 7) 1 SW.

Wieren, Telsen (Ha 16) 2 SO.

Wiereshelm, Mülacker (Ba 153) 1 SW.

Wiereshow, Lübben (BG 9) 2 1/2 SW.

Wierschitz, Trosop (RO 10) 2 1/2 NO.

Wierschleben, Gross-, Bernburg (MH 32) 1 SW.

— Klein-, Biendorf 1/2 W, Bernburg 1/2 SO (MH 33 u. 32)

Wierschy, Constat (RO 22) 1 SW.

Wiershausen, Göttingen (Ha 84) 1 SW.

— Klein-, Dransfeld (PO 30), Münden 3/4 O. (Ha 85 u. 86)

Wierze, Laaskwitz (PO 30) 3 SW.

Wierthe, Vechelde 1/2 S, Braunschweig 2 SW. (Ba 27 u. 25)

Wierzholowey, Burstyn (LCJ 10) 2 1/2 O.

Wierzhowo, Terpsol (PO 29) 3 SO.

Wierzenica, Posen (OS 48) 1 1/2 NO.

Wies in Baden, Steinen 1 1/2 NO, Schopheim 1 1/2 NW. (Ba 210 u. 212)

— in Steiermark, & Saldenhofen (Oest 160) 2 1/2 N.

Wiesau in Schlesien, Graiffenberg (NM 45) 1/2 NW.

— in Sachsen, Radeburg 3 NO, Bischoferw. 2 1/4 NW. (SO 14 u. 17)

Siehe dazugeh. die Station Wiesau der Sächs. östl. u. westl. Stammes. 54 resp. 69.

Wiesau, & Hansdorf 1 1/2 SW, Halbau 1 1/2 W. (NM 23 u. 24)

Siehe dazugeh. Halldette Wiesau By O 84.



Wiesche,  $\times$  (a. *Pferdeb.*), Mähling a. d. Ruhr, (EM 86, Rh 90)  $\frac{1}{2}$  N.  
 Wieschowa, Zabrze (OS 18)  $\frac{1}{2}$  N.  
 Wiesdorf, Schleibach (BM 99)  $\frac{1}{2}$  W.  
 Wiesek, Giessen (KM 61, MW 11)  $\frac{1}{2}$  NO.  
 Wieselbach, Fl.,  $\times$  Pochlarn  $\frac{1}{2}$  SW, Kesselbach  $\frac{1}{2}$  SO. (KE 16 u. 18).  
*Siehe dagegen Station Wiesenburg der Ost 67.*  
 Wieses Laufach (By 101)  $\frac{1}{2}$  N.  
 1. — Nieder-, Alzey (HL 44)  $\frac{1}{2}$  W.  
 2. — Ober-, in Hessen, (HL 44)  $\frac{1}{2}$  SW.  
 3. — in Schloß, Waldenburg (BF 10, NM 57)  $\frac{1}{2}$  S.  
 4. — Böhmisch-Skalitz (SNV 23)  $\frac{1}{2}$  NO.  
 5. — Böhm., Brünn (Oest 47)  $\frac{1}{2}$  N.  
 Wiesebach,  $\times$  Bamnouthal Fl. (Ba 83)  $\frac{1}{2}$  O.  
 Wiesenberg in Mähren,  $\times$  Hohenstadt (Oest 43)  $\frac{1}{2}$  NO.  
 Wiesenburg, (Prov. Brandenburg.),  $\times$  Coswig (Ba 22)  $\frac{1}{2}$  N.  
*Siehe dagegen Stad. Wiesenburg der SW 60.*  
 Wiesendorf, Parksteinbüchsen (By 074)  $\frac{1}{2}$  SO.  
 Wiesefeld, Coburg (Th 54)  $\frac{1}{2}$  NW.  
 — Heiligenstadt (ML 35)  $\frac{1}{2}$  SW.  
 Wiesenfelsen, Wadhallastraße  $\frac{1}{2}$  O, Straubing 3 N. (By 0 23 u. 45).  
 Wiesenstein, Stadt,  $\times$  Gostisingen (Wa 30)  $\frac{1}{2}$  SW.  
 Wiesent, Wadhallastraße (By 0 23)  $\frac{1}{2}$  SO.  
 1. — **Wiesenthal** in Baden, Bruchsal (Ba 10, Wa 1) 2 N.W.  
 2. — Hirschberg (NM 49) 3 N.  
 3. — Ober-, Stadt,  $\times$  Annaberg-Bachholz 2 SW, Schwarzenberg 3 SW. (SW 70 u. 58).  
 4. — Unter-, in Sachsen, Annaberg-Bachholz (SW 70) 2 SW.  
 5. — in Böhmen,  $\times$  T Liebanau 2 NO, Turau 2 NO, Reichenberg 2 NO. (SNV 19, 17 u. 22).  
 Wiesenthal, Fl.,  $\times$  Markt-Einersheim  $\frac{1}{2}$  N, Kitzingen  $\frac{1}{2}$  NO. (By 8 123 u. 126).  
 Wieserode, Ermleben (Mil 29)  $\frac{1}{2}$  S.  
 Wieseth, Maulburg  $\frac{1}{2}$  N, Schopffheim  $\frac{1}{2}$  NW. (Ba 21 u. 215).  
 Wieskau, Cöthen (Ba 35, ML 7)  $\frac{1}{2}$  S.  
 Wiesoppenheim, Wornau  $\frac{1}{2}$  SW, Pfeddersheim  $\frac{1}{2}$  SO. (HL 1 u. 28).  
 Wiesseisdorf, (Wiesseisdorf), Landshut (By 0 10) 2 NO.  
 Wiessing, Jenbach (Oes 183)  $\frac{1}{2}$  W.  
 Wietersheim, Minden (Ha 18, KM 33)  $\frac{1}{2}$  N.  
 Wietmarschen, Lingen (Wf 27) 2 W.  
 Wietzen, Nieburg (Ha 26)  $\frac{1}{2}$  N.  
 Wietzenhof,  $\times$  Unterlöss (Ha 8) 3 NW.  
 Wigoda,  $\times$  Kandrin (Kusel) (OS 13, Wf 1)  $\frac{1}{2}$  SO.  
 Wigstadt in Oesterr.-Schlesien, Stadt,  $\times$  Zaucht-Neutischein (KFN 23) 2 NW.  
 Wikke, Gr.-u. Kl., Elbteinitz (Oest 21) 3 NO.  
 Wikon, Beiden (SC 116) 2 Kil.  
 Wiktorów Hlacz (LCJ 11)  $\frac{1}{2}$  S.  
 Wilatowo, Stadt,  $\times$  Bromberg 2 S, Posze 10 NO. (Po 27 u. 48).  
 Wilbach, Heiligenstadt (ML 23)  $\frac{1}{2}$  S.  
 Wilchingen, Fl. (Ba 78) Neunkirch (Ba 24)  $\frac{1}{2}$  W.  
 Wilchwig, Altburg (SW 6)  $\frac{1}{2}$  O.  
 Wilczak, Bromberg (Po 27)  $\frac{1}{2}$  W.  
 Wildan, Königs-Wusterhausen (Bö 3)  $\frac{1}{2}$  N.  
 — Neustadt-Eberswald (Bst 4) 2 SW.  
 Wildbach, Stein (SW 52)  $\frac{1}{2}$  S.  
 1. — Wildberg,  $\times$  Wä 295 Stadt,  $\times$  T Stuttgart (Wa 16) 3 SW.  
 2. —  $\times$  Eriack  $\frac{1}{2}$  N, Neustadt a. D. 2 O. (Bl 6 u. 21).  
 Wilderck, Honebach (HN 2)  $\frac{1}{2}$  NO.  
 Wildemann, Stadt,  $\times$  Seesen (Bs 8)  $\frac{1}{2}$  SO.  
 Wilden in Westfalen, Neunkirchen (KM 53)  $\frac{1}{2}$  NO.  
 Wildenan in Bayern, Neustadt a. W. 1 NO.  
 Wildisch-Eschenbach 1 SO. (By 0 u. 82).  
 1. — Unter-, Lube (By 72)  $\frac{1}{2}$  W.  
 2. — in Sachsen, Schwarzenberg (SW 58)  $\frac{1}{2}$  NO.  
 Wildenberg, Oberstein (Sa 38)  $\frac{1}{2}$  NW.  
 Wildenbürtel, Schmölln (SW 85)  $\frac{1}{2}$  SW.  
 Wildenfels, Stadt,  $\times$  Wiesenburg (SW 50)  $\frac{1}{2}$  NO.  
 Wildenhain, Grossenhain (LD 36)  $\frac{1}{2}$  NW.  
 Wildenhof, Ludwigsort (Po 47)  $\frac{1}{2}$  SO.  
 Wildenow, Friedberg (Po 167) 2 NW.  
 Wildenower Pasterrei, Friedberg (Po 16)  $\frac{1}{2}$  NW.  
 Wilderanna, Fürst (KE 54, By 0 58)  $\frac{1}{2}$  O.  
 Wildenreuth, Windisch-Eschenbach 1 SO, Parksteinbüchsen  $\frac{1}{2}$  NO. (By 0 82 u. 74).  
 Wildenthal in Sachsen,  $\times$  Schneeberg 2 SW, Auerbach 2 SW. (SW 55 u. 70).

Wildersdorf bei Interlaken, Scherzigen (SC 148) 2 RH.  
 Wildershausen, Stadt,  $\times$  Delmenhorst (O 1) 5 SW.  
 Wildis, Glückstadt (EG 4)  $\frac{1}{2}$  S.  
 Wildshonau, Wörgl (Oes 180) 2 S.  
 Wildschütz,  $\times$  Mastig 2 NO, Trautenau 1 W. (SNV 10, KF 36) 1 NW.  
 Wildstein, Blowitz (KF 36) 1 NW.  
 —  $\times$  Eger (By 0 87, SW 84)  $\frac{1}{2}$  N.  
 — Vottersteth (SW 82) 1 NO.  
 Wildungen, Bad, Stadt,  $\times$  T Wabern 2 W, Bonenburg 2 S (MW 5, Wf 2).  
 Wildungsmann,  $\times$  Wien (KEN 1 u. KE 1) 4 SO.  
 Wildersdorf, Gänserdorf (KFN 5) NW.  
 Wildingen, Erzingen (Ha 72)  $\frac{1}{2}$  O.  
 Wildgersdorf, Siegen (EM 80, KM 64)  $\frac{1}{2}$  SO.  
 Wildhalm Victoria,  $\times$  (a. Zugb.) Gelenkskirch (KM 14) 3 S NW.  
 Wildhamsane, Trobitz (Po 5)  $\frac{1}{2}$  N.  
 Wildhamsberg, Gumbinnen (PO 60) 2 S.  
 Wildhamsburg, Fl.,  $\times$  Hamburg I S, Harburg  $\frac{1}{2}$  NO. (Bh 26, Ha 17).  
 — in Pommern, Ferdinandsort (Bst 52)  $\frac{1}{2}$  W.  
 — Fl.,  $\times$  Set. Pöllen (KE 12)  $\frac{1}{2}$  S.  
 1. — Wildmuthof, Meidling (Oes 47)  $\frac{1}{2}$  S.  
 2. — Penzing (KE 2)  $\frac{1}{2}$  S.  
 3. — Ratibor (Wi 27)  $\frac{1}{2}$  NW.  
 Wildmuthof,  $\times$  Kavenburg (Wä 50) 2 W.  
 Wildmuthof, Heideberg (Ba 3 u. 90)  $\frac{1}{2}$  NO.  
 Wildmuthgück, Steinalzberg, Hald (Wä 79)  $\frac{1}{2}$  S.  
 Wildmuthöhe 1 Böhmen Eisenort (SNV 15).  
 Wildmuthöhe (HN 10, MW 2)  $\frac{1}{2}$  W.  
 Wildmuthof 1 Böhmen, Tann (BW 27) 2 W.  
 — Prenzlau (Bst 48) 1 NW.  
 Wildmuthütte, Maschinenbau-Anstalt, Dittersbach 1 N, Waldenburg  $\frac{1}{2}$  N. (SM 56 u. 57).  
 — bei Bornum, Seesen (Bs 8)  $\frac{1}{2}$  N.  
 Wildmuthof, Breslau (NM 85, BFT)  $\frac{1}{2}$  NO.  
 Wildmuththal, Prov. Hessen, Monchehof (HN 13)  $\frac{1}{2}$  SW.  
 — Wangerin (Bst 17) 2 NW.  
 — Stadt,  $\times$  Frankenstein 1 Schlesien (BF 11) 5 S.  
 Wildner, Linz (KE 64) 1 NW.  
 Wildnersdorf, Fl.,  $\times$  Emakirch 1 S, Fürth 2 W. (By 8 109 u. 48).  
 Wildnow (Vilemov), Stadt,  $\times$  Neu-Kolin (Oest 22)  $\frac{1}{2}$  SO.  
 Wildenthal, *Spinuerin*, Zachopau (SW 65)  $\frac{1}{2}$  SW.  
 Wilke,  $\times$  Gieritz (IG 15)  $\frac{1}{2}$  S.  
 Wilke, Deutsch-, Polnisch-Lissa (OS 40)  $\frac{1}{2}$  NW.  
 Wilken, Gumbinnen  $\frac{1}{2}$  SW, Trakchen 1 SO. (Po 60 u. 61).  
 Wilkendorf, Sirausberg (PO 3)  $\frac{1}{2}$  NO.  
 Wilkschen, Dorf, Eisenhütten, (an Zwiggeln), Nirschan (BW 6)  $\frac{1}{2}$  SW.  
 Wilkowa, Poln.,  $\times$  Koston (OS 45) 2 SW.  
 Willamowice,  $\times$  Oswiecim (KFN 35)  $\frac{1}{2}$  S.  
 Willenberg, Stadt,  $\times$  T Bartenstein (Op 15) 1 SW.  
 Willenberg, Marienburg (PO 36)  $\frac{1}{2}$  SW.  
 Willerlangen, Näckingen (Ha 62) 1 N.  
 Willershausen, Kreuzeisen 2 SO, Seesen 2 S. (Bs 5 u. 8).  
 — Herleshausen (Th 2)  $\frac{1}{2}$  N.  
 Willershausen, Mitzow (Bst 38)  $\frac{1}{2}$  SW.  
 Willwald, St., Riedau-Ried (KE 17) 1 NO.  
 Willich,  $\times$  Osterath (Rh 65)  $\frac{1}{2}$  W.  
 Willighausen, Unterlöss (Ha 82) 2 W.  
 Willihof, Sursee (SC 120) 2 Kil.  
 Willisan, Fl.,  $\times$  Nebikon (SC 118)  $\frac{1}{2}$  S.  
 Willishausen, Gieserhausen  $\frac{1}{2}$  N, Dieckdorf  $\frac{1}{2}$  W. (By 8 114 u. 115).  
 Willikschon,  $\times$  Filsitz (T 11) 2 NO.  
 Willischdorf, Jauer (By 20)  $\frac{1}{2}$  NW.  
 Willmendingen, Ober-Lauchingen (Ba 70)  $\frac{1}{2}$  N.  
 Willmersdorf, Fürstenwalde 2 O, Briesen 1 N. (NM 17 u. 9).  
 — Fürstenwalde (NM 7) 2 SO.  
*Siehe dagegen Station Willmersdorf Bst 46.*  
 Willmar, Willmersdorf (Bst 46) 2 NW.  
 Willowitz, Stadt,  $\times$  Kladow 2 N, Kandelow 2 SW. (By 10 Oest 30).  
 Willb., Fl.,  $\times$  (Ba 136) 30.  
 Willuhnen,  $\times$  Stallapoppen (PO 62) 3 NW.  
 Willmersdorf, Berlin  $\frac{1}{2}$  W, Steglitz  $\frac{1}{2}$  N. (BPM 1 u. 2).  
*Siehe dagegen Station Willmersdorf der Bst 46.*  
 Willow 1 Oestpr., Tappin (PO 54) 2 NW.

Wilmersdorf, Kobbelsbunde (PO 48)  $\frac{1}{2}$  S.  
 Wilmshagen, Miltzow (Bst 57)  $\frac{1}{2}$  SW.  
 Wilmshausen, Bensheim (MN 10)  $\frac{1}{2}$  NO.  
 Wilschdorf, Fischbach (SO 15)  $\frac{1}{2}$  S, Dresden (LD 20)  $\frac{1}{2}$  NW.  
 Wildorf in Böhmen, Topkowitz (Oest 41a)  $\frac{1}{2}$  W.  
 Wildorf, Stadt,  $\times$  Kötschenbroda H. (LD 17) 1 S, Dresden (LD 20)  $\frac{1}{2}$  W.  
 — Tharandt  $\frac{1}{2}$  N, Dresden  $\frac{1}{2}$  W, Nossen 2 O. (SO 46, T. LD 20).  
 Wilskow, Nechlin (Bst 49)  $\frac{1}{2}$  NW.  
 Wilsben, Fröse (M 20)  $\frac{1}{2}$  O.  
 Wlster, Stadt,  $\times$  T Itzehoe (EG 7)  $\frac{1}{2}$  W.  
 Wlstorf, Harburg (Ha 17)  $\frac{1}{2}$  W.  
 Wlthrop, Saub (WF 13, EM 56)  $\frac{1}{2}$  N.  
 Wlthrop, Haderleben (Sw 34) 1 W.  
 Wltham, Lingen (Wf 27)  $\frac{1}{2}$  W.  
 Wlthun (Wlthun), Iunaburg (Oes 187)  $\frac{1}{2}$  SW.  
 Wlthen, Bischofsweira 2 O, Bautzen  $\frac{1}{2}$  SW. (SO 17 u. 20).  
 Wltscha, Nieder-, Oher-, Czerwonka (Wf 21) 1 NW.  
 Wltschan, Breslau (NM 39, BF 1) 2 SW.  
 Wlitz 1 Luxemburgschen, Stadt,  $\times$  Dickrich (Luxemb. Wilhelms. 24) 2 NW.  
 Wlizen, Di-Lissa (NM 38) 1 N.  
 Wlmborn,  $\times$  Werl (BM 35).  
 Wlmborn, Thun (SC 147) 2 S.  
 Wlmpassing,  $\times$  Neunkirchen (Oesterr.)  $\frac{1}{2}$  SW, Ternitz  $\frac{1}{2}$  NO. (Oes 24 u. 25).  
 1. —  $\times$  Wimpfen a. Berg (Ba 133), Stadt,  $\times$  Rapenau (Ba 132)  $\frac{1}{2}$  SO.  
 2. — Thal,  $\times$  Wlppenau (Ba 132)  $\frac{1}{2}$  SO.  
 Wlmsbach, Fl.  $\times$  Lambach (KE 33)  $\frac{1}{2}$  S.  
 Wlmar bei Hohenmuth, Uersko (Oest 16) 1 SO.  
 — bei Caslau, Elbteinitz (Oest 21) 3 SO.  
 — bei Neu-Bidachow, Elbteinitz (Oest 21) 4 O.  
 (Vluzr), Fl., Prag (BW 22, Oest 27)  $\frac{1}{2}$  NO.  
 Wlmaritz, Elbteinitz (Oest 21)  $\frac{1}{2}$  SO.  
 Wlmerberg, Straubing (By 0 47) 2 NO.  
 Wlmecken, Stadt,  $\times$  Vilb 1 NO, Hanau  $\frac{1}{2}$  SW. (MW 22 u. Bst 17).  
 Wlmer, Meik (KE 16)  $\frac{1}{2}$  SW.  
 1. — St. Valentin (KE 24)  $\frac{1}{2}$  S.  
 2. — Fl., Parodorf 2 SW, Wlmeisdorf 1 S. (Oest 18 u. 62).  
 3. — Nassau (Na 23)  $\frac{1}{2}$  NO.  
 4. — Duren (Rh 8)  $\frac{1}{2}$  SW.  
*Siehe dagegen Station Wlmer Pf 41.*  
 Wlmesheim,  $\times$  Kreuznach 1 S, Bingerbrück 2 SW. (Ba 22 u. 27).  
 Wlmesing, Fl., Kerebachum (KE 69) 1 O.  
 Wlmesbüchelberg, Ingelheim (HL 15) 2 SO.  
 Wlmeschen (Ba 39), Seesen (Bs 8)  $\frac{1}{2}$  S.  
 Wlmesheim, Minden (Ha 48, KM 33) 2 N.  
 Wlmeschbach, Rosenberg Fl. (Ba 117)  $\frac{1}{2}$  O.  
 Wlmesch, Feilritz, Stadt,  $\times$  Tragerhof Oes 59 1 W, *siehe auch Feilritz*.  
 —  $\times$  Mafrel, Fl.,  $\times$  Iunsburch (Oes 187) 3 SO.  
 —  $\times$  Graz, Stadt,  $\times$  Draunburg (Oes 161) 1 SW.  
 Wlmeschgarsten (Wlmeschgersten), Fl.,  $\times$  Wels 2 SO, Bruck a. Mur 2 N. (KE 21 u. Oes 84).  
 Wlmeskind, Ludwigsort (PO 47)  $\frac{1}{2}$  SW.  
 Wlmeskind, Bodebühl (By 60)  $\frac{1}{2}$  NO.  
 Wlmesdorf, Vilshofen (By 55)  $\frac{1}{2}$  SO.  
 — Punigam (Oes 39).  
 Wlmesbach, Fl.,  $\times$  Rosch (Mittelfr.)  $\frac{1}{2}$  W.  
 — Schwabach,  $\times$  Ansbach 2 SO, Treßdorf  $\frac{1}{2}$  NO. (By 8 43, 44, 152 u. 150).  
 Wlmesching, Fl. (Ba 277, Oestburg) (Ba 28)  $\frac{1}{2}$  N.  
 Wlmesheim, Stadt,  $\times$  ober-Dachstätten  $\frac{1}{2}$  N, Ermetzhofen  $\frac{1}{2}$  W, Burgbernhelm  $\frac{1}{2}$  NO. (By 8 155, 158 u. 156).  
 Wlmesdorf, Lauban (NM 33)  $\frac{1}{2}$  S.  
 Wlmesrode, Heiligenstadt (ML 23)  $\frac{1}{2}$  NO.  
 Wlmesrode, Heilsdorf (Na 1)  $\frac{1}{2}$  NW.  
 Wlmesin, Sursee (SC 120)  $\frac{1}{2}$  NW.  
 Wlmesin, Luzern (SC 120) 1 S.  
*Siehe dagegen Station Wlmesin Na 7.*  
 Wlmesins, Neufahrn bei Ergoldsbach (By 0 12)  $\frac{1}{2}$  W.  
 Wlmeshausen, Heissen (BM 95a, Rh 91)  $\frac{1}{2}$  N.  
 Wlmeslar, Fl.,  $\times$  Schwandorf 3 SW, Bodenweß 3 NO, Naburg 3 NW. (By 0 29, 60).  
 1. — Oesterr., Amstetten (KE 20)  $\frac{1}{2}$  SW.  
 Wlmesledonk,  $\times$  Kevelaar (Rh 71)  $\frac{1}{2}$  NO.  
 Wlmesenden, Stadt,  $\times$  T Wailbingen (Wf 0) 1 NO.  
 Wlmesstet,  $\times$  Schöppenstedt  $\frac{1}{2}$  S, Jersheim 1 W. (Bs 22 u. 17).

**Winniki, Fl.,**  $\heartsuit$  *bed. Tabakfabr., Lemberg (LCJ 1) 1/2 SW.  
**Winnigen, Saasfurt (MH 38) 1** SW.  
 — *Ameratquelle, FL, & Coblenz (Rh 52) 1 SW.  
**Winnweiler (Hf 68), Stadt,**  $\heartsuit$  Münster 5, (Sa 31) 2/2 SW.  
**Winnzosen, Nittard, Niederl. Stab. 2 1/2 1/2, Stadt,**  $\heartsuit$  Aschendorf (Wf 32) 2 NW.  
**Winsen a. d. Aller, Fl., & Celle (Ha 6) 2** NW.  
 — a. d. Luhe, *Stadt,*  $\heartsuit$  Winson (Ha 15) 1/2 N.  
**Winter, Ober-,**  $\heartsuit$  Rolandseck, *siehe* Oberwulter.  
**Winterbach, St. Wendel (Sa 43) 1/2** NW.  
 — Sobornheim (Sa 34) 1/2 N.  
*Siehe dagegen Bst. Winterbach Wä 104.*  
**Winterberg, l. Böhmen, Glasfabr., Stadt,**  $\heartsuit$  Strakonice (KFJ 30) 3/2 S.  
 — l. Westfalen, *Stadt,*  $\heartsuit$  Altenhundem 3 NO, Marburg 7/2 N. (BM 75, MW 11).  
**Winterberg, Sobornheim (Sa 34) 3/2** N.  
**Winterlingen, & Tübingen (Wa 135) 2/2** S.  
**Wintermann, Niekerk (Rh 69) 3/2** S.  
**Winternehm, Gr., Ingolheim (HL 15) 3/2** S.  
 — Kl., (Hf 62), Mainz (HL 17) 1/2 SW.  
**Wintersbach, Aschaffenburg (FH 10), HL 30) 2/2** SO.  
**Winterscheid, Hennek (KM 46) 2/2** NO.  
**Winterscheidbach, PH (Bys 151), Triersdorf 1/2** NW, Ansbach 1/2 SO. (Bys 150 u. 152).  
**Wintersdorf, l. Baden, Rastatt (Ba 18) 1** W.  
 — l. Sachsen, Altenburg (SW 6) 1/2 N.  
**Wintershausen, Heidingsfeld (Ha 124) 3/2** S.  
**Wintersheim, Gunterstam 3/2** SW, Alahelm 3/2 SW. (HL 3 u. 4).  
**Wintersingen, l. d. Schweiz, Sissach (SC 17) 4** Kil.  
**Winterspüren, Stockach (Ba 192) 3/2** O.  
**Winterstettendorf, Fl., Essendorf (Wu 44) 3/2** SW.  
**Wintersweiler, Efringen (Ba 52) 3/2** N.  
**Winterwerb, Braubach (Na 16) 1** N.  
**Wintzgerode, Gemrodo (ML 31) 1** NW.  
**Wintzberg, Bacharach (Rh 57) 3/2** S.  
**Wintzberg, Froden (Ha 35) 2/2** O.  
**Winzenheim, Czournach 3/2, Langen-Lonheim 1/2** SW. (Sa 22 u. 23).  
**Winzer, Ober- u. Unter-, Langen-Isarhofen 1/2** SO, Osterhofen 3/2 NO. (Byo 52 u. 53).  
**Winzig, Stadt, & Gellendorf 3/2** NW, Rawicz 3/2 SW, Trachenberg 3/2 W, Liegnitz 6/2 NO, Spittelendorf 5/2 NO. (OS 35, 37, 38, NM 33, 34 u. 35).  
**Winzingen, l. d. Pfalz, Neustadt (Pf 11) 3/2** O.  
**Winzlar, Würstorf (Ha 22) 2** W.  
**Wiznau, Otten (SC 110) 2/2** SW.  
**Wipfeld, Badenau, (Ludwigsbad), Fl., Weiglöhansen (Bys 86) 1** SO.  
**Wippach, l. Kraim, Fl., & Adelsberg (Oe 80) 3/2** SW.  
**Wipperfüß, Stadt,**  $\heartsuit$  T. B.-Rittershausen 2/2 SO, Lennep 2 SO, Mülheim a. Rh. 3 NO. (BM 35, 104 u. 109).  
**Wippertingen, 1009, (Wf 13), RM 56) 1** S.  
**Wippertskirch, Freiburg i. Baden (Ba 39) 1/2** NW.  
**Wippingen, Kluse-Dörpen (Wf 31) 1/2** S.  
 — Herrlingen (Wä 168) 3/2 NW.  
**Wippra, Stadt, & Sangernhausen 1/2** N.  
 — Ballenstedt 2 SO, Quединburg 2/2 S. (ML 24, MH 40 u. 12).  
**Wirbalen, Station der Gr. Russ. E. (Hf, 62) Stadt, & Eytalhafen (Bys 13) 1/2** SO.  
**Wirbelan, Hank (Na 32) 1/2** NO.  
**Wirbeln, Norikitten (PO 37) 2** N.  
**Wirbenz, Kirchenlambach (Hy 72) 3/2** NO.  
**Wirchenblatt** bei Guben, Jessnitz (NM 18) 2/2 NW.  
**Wirdeum, Emden (Wf 38) 2** N.  
**Wirges, Coblenz (Rh 52) 3/2** NO.  
**Wirgels, Nentelbach (KE 8) 1** NW.  
**Wirgelsch, Somburg (Th 61) 6** NO.  
**Wirringen, Sohnde (Ha 62) 3/2** SW.  
**Wirschweiler, Oberstein (Sa 23) 2** NW.  
**Wirszig, Stadt, & T. Osiek (PO 25) 3/2** NW.  
**Wirtheim, Gelnhausen (Ebl 14) 3/2** O.  
**Wiry, Posen 1/2** SW, Moezin 1/2 N. (OS 48 u. 47).  
**Wischna (KPN 74), Stadt,**  $\heartsuit$  T. Brunn 4 NO, Frensch 2/2 SW. (KPN 56 u. 19).  
**Wischnow, Hanom (KM 21) 1/2** NW.  
**Wischnow, Hanom (KM 21) 1/2** NW.  
**Wischnow, Prag (BW 22) Oest 2/2** O.  
**Wischburg, Strasskirchen (Hy 40) 1/2** O.  
**Wischinka, Keltch 1** S, Tworog 1/2 SW. (RO 9 u. 10).**

**Wischnitz, l. Galizien, & siehe** Winitz.  
**Wischtecken, Insterburg (PO 58, TI 4) 1/2** SO.  
**Wischwill, & Tilsit (TI 1) 5** O.  
**Wischwitz, Guben (NM 17) 3/2** NW.  
**Wisen, Laufelingen (SC 19) 3** Kil.  
**Wisensa, Grobers 1** NO, Scheudwitz 1 O. (K. 14 u. 15).  
**Wisell, Kann (Oe 54) 1/2** NO.  
**Wiskitz, Turau (SNV 17, TKP 12) 3/2** S.  
**Wisniez, Kl. & Buchnia (GCL 7) 1** SO.  
**Wisnowitz (Vyzovice), Stadt,**  $\heartsuit$  Napagedl (KFN 16) 3/2 NO.  
**Wispenstein, Alifeld (Ha 71) 1/2** SO.  
**Wissek, Stadt, & Bialosiole (PO 24) 1/2** N.  
 — Gr., Bialosiole (PO 24) 1/2 NW.  
 — Kl., Bialosiole (PO 24) 1/2 NW.  
**Wissel, Emsorich 1/2** SO, Mehrnoge 3/2 S. (KM 41 u. 39).  
**Wisselsing, Osterhofen (Byo 53) 3/2** W.  
**Wissen, Weeze (Rh 72) 3/2** SW.  
*Siehe dagegen Station Wissen der KM 60.*  
**Wissenbach, Dillenberg (KM 56) 1** NO.  
**Wissersheim, Buir (Rh 9) 3/2** SW.  
**Wisskirchen, Euskirchen (EK 24) 3/2** SW.  
**Wisternitz, Fl., & Otmutz (KFN 58, Oest 17) 2/2** N.  
**Witachan, Tepitz (AT 6) 3/2** NO.  
**Witritz, Tepitz (AT 6) 3/2** NO.  
**Witziow, Bukaczowce (LCJ 9) 1** S.  
**Witkowitz, Mahr-Outrau (KFN 26) 3/2** S.  
**Witkowo, Stadt, & Posen (OS 48) 8** S.  
**Witoldowo, Nakel 3** NO, Bromberg 2/2 NW. (PO 26 u. 27).  
**Witoslaw, Nakel (PO 26) 2/2** NW.  
**Witischen, Ehrenhausen (Oe 84) 3/2** SW.  
**Witischendorf** bei Berga, Greiz (SW 91) 4 1/2 NW.  
**Witichenau, Stargard (BSt 14) 3/2** SW.  
**Wittebach, Laar (Ba 205) 1/2** SO.  
**Wittehofen, Wassertrudingen (Bys 37) 1/2** W.  
**Witten, Wylre (AM 5) 3/2** SO.  
**Wittenberg, Gr.- u. Kl., Schneidemühl (PO 22) 1** W, 1/2 NW.  
**Wittenberg, & Tharau (OpS 11, 3/2) NW. Siehe dagegen Station Wittenberg Za 8.**  
**Wittenberg, Stadt, & Hagenow 2** NW, Bützowburg 3/2 NO. (BH 14 u. 19).  
**Wittenbagen, Miltzow (BSt 58) 1/2** W.  
**Wittenforde, Schwerin (Mk 9) 3/2** SW.  
**Wittenweiler, Dingingen (Ba 31) 2/2** W.  
**Witteroda, Waischieben (NE 10) 1/2** SW.  
**Witterschick, Bonn (Rh 42) 1** SW.  
**Witterschwal, Basel (Ba 50) 1/2** SW.  
**Witteschan, Lukawc (Oest 47) 3/2** SW.  
**Wittescher, Kaiserswaldau 3/2** NO, Hainau 1 NW. (NM 3 u. 31).  
 — Sproutan (NZ 5) 1 N.  
 — PH (NM 54), Ruhnkab 3/2 O, Gottesberg 3/2 W. (NM 53 u. 55).  
 — Zittan (SO 33) 1 NO.  
**Wittensdorf, & Oberlichtenau 3/2** SW, Chemnitz 1 NW. (SW 30 u. 29).  
**Wittgen, Insterburg (PO 58, TI 4) 1/2** SW.  
**Wittthal, Neterschitz (Oest 41) 7/2** SO.  
**Wittichenau, Stadt, & Kadeburg 2/2** NO, Bischofswerda 3/2 N, Bautzen 2/2 NW. (SO 14, 17 u. 20).  
**Wittichthal, Schwarzenberg (SW 58) 2/2** S.  
**Wittig, Kratzau (SO 36) 1** N.  
**Wittighausen, Ober-, Wittighausen (Ba 120) 3/2** N.  
**Wittigau, proj. Stat., Stadt, & T. Holkau 4** NO, Budweis 3 O. (KE 23 u. 74, KFJ 23).  
**Wittigau, Fl., & Unterlitz 4/2** SO, Cello 6/2 O, Gelzen 2 SO. (Ha 8, U 5, 10).  
 — Amstetten (Wä 31) 3/2 NW.  
**Wittilsburg, Sommerau (SC 18) 2** Kil.  
**Wittislungen, & Offingen (Bys 108) 2/2** NO.  
**Wittlage, & Osnabrück (Ha 57) 3/2** NO.  
**Wittlich, Stadt, & T. Trier (Sa 22) 3/2** NO.  
**Wittlingen, Haltungen 3/2** NO, Lörbach 1 N. (Ba 54 u. 208).  
**Wittloh, Verden (Ha 30) 1/2** SO.  
**Wittmannsdorf, Zardorf (Oest 65) 1/2** S.  
**Wittmannsdorf, Lubben 2/2** NO, Fürstenwalde 4 S. (BG 6, NM 7).  
 — In Ostpreussen, Galdenboden (PO 40) 13/2 SO.  
**Wittmund, Stadt, & T. Sande (Ost 18) 2/2** NW.  
 — Fl., Leer 8 NO, Oldersum 6 NO, Emden 7 NO. (Wf 35, 37 u. 38).  
**Wittnau, Freiburg in Baden (Ba 39) 3/2** S.  
 — Sissach (SC 17) 1/2 Kil.  
 — Birgitz (SNV 2) 2/2 W.  
**Wittorf, Bardowick 3/2** N, Winsen 1/2 SO. (Ha 14 u. 15).

**Wittowa, Staab (BW 5) 1/2** NW.  
**Wittstock, Stadt, & T. Zernitz (BH 8) 4 1/2** N.  
 — Castrin (PO 8) 2/2 N.  
 — Borkenriede (Oest 33) 3/2 NW.  
**Wittuna, Stankau (BW 4) 1/2** O.  
**Wittwe u. Barop, & an** Zweighahn) Barop (BM 48) 6/2 W.  
**Wittwy, Zöfingen (SC 135) 1/2** O.  
**Witylka, Luzan (LCJ 20) 3/2** SW.  
**Witzendorf, Marchegg (Oest 73) 1/2** S.  
**Witzenberg, Kronweitz (Sa 207) 4** SW.  
**Witzenhausen (Hf 25), Stadt, & T. Arnhausen 1** SW, Friedland 1/2 SW, Müden 2/2 SO. (Ha 96, 95 u. 86).  
**Witzhave, Reinbeck (BH 23) NO.**  
**Witzhelden, & Leichlingen 2** O, Solingen 3/2 S. (BM 97 u. 101).  
**Witznitz, Borna (SW 38) 3/2** NW.  
*Siehe auch Winitz.*  
**Witzschdorf, PH (SO 62), Waldkirchen (SW 64) 3/2** NW.  
**Wixhausen, Darmstadt (HL 24) 3/2** N.  
**Wlznitz (Wischnitz), Fl., & Kolomoa (LCJ 10) 5** S.  
**Wiaschin (Vlasim), Stadt, & Prag (BW 22, Oest 37) 6/2** SO.  
**Wicetin, Langenbrück (SNV 21) 1/2** W.  
**Wikow, Josefstadt 3/2** S, Smiritz 3/2 NO. (SN 8 u. 9).  
 — Letowitz (Oest 6) 2 N.  
**Wibeck, Schöningen (Bs 29) 1/2** W.  
**Wibesee, Stolp (BSt 29) 2** N.  
**Wibitzdorf, Müglitz (Oest 46) 10.**  
**Wocklum, Camen 5** S, Unna 4 S. (KM 20, BM 54).  
**Wodow, Löcknitz, (BSt 62) 2** S.  
**Wode, Trifail (Oe 84) 6/2** SO.  
**Wodni, Staroselo (TKP 3) 1/2** O.  
**Wodnika, Wodschowitz (LCJ 9) 1** S.  
**Wodolow, Schwadowitz (SNV 27) 3/2** O.  
**Wodzeck, & Schultz (PO 65) 2/2** SW.  
**Wöckitz, Guldenboden (PO 40) 1/2** NO.  
**Wöhrden, Fl., Rendsburg (AK 16, Sw 1) 6** SW.  
**Wölsflur, Sissach (SC 17) 14** Kil.  
**Wöllan, Fl., & Cilli (Oe 84) 3/2** NW.  
**Wöllersdorf, & Wiener-Neustadt (Oe 84) 2/2** NW.  
**Wöllmarshausen, Göttingen (Ha 84) 1/2** SO.  
**Wöllmen, Posthausen (LD 23) 1** N.  
**Wöllstein, Fl., & Czournach 1** SO, Alzey 1/2 NW. (Sa 22, HL 44).  
**Wöllmsdorf, & Krippen (Schandau) (SO 9) 2** NO.  
**Wölpe, Nienburg (Ha 26) 3/2** NO.  
**Wöllinghausen, Lindthor (Ha 44) 1** N.  
**Wölsdorf, Josefstadt (SNV 6) 1/2** N.  
**Wöllsenberg, Rabburg (Byo 69) 7/2** S.  
**Wöllskierdorf, Freisenwalde a. Oder (BSt 49) 1/2** SW.  
**Wölz, Ober-, Stadt, & Scheifling 1/2** NW, Schanerfeld 1/2 NW. (KR 26 u. 29).  
 — Nieder-, Hismerske, Schelling (KR 28) 3/2 NW.  
**Wörbitz, Cöthen 1** SW, Biendorf 3/2 SO. (MH 24 u. 33).  
**Wörlitz, Stadt, & Coswig 3/2** SW, Dessau 2 (Ha 27 u. 29).  
**Wörmlan, Warburg (HN 17, Wf 1) 3/2** SW.  
**Wörnitz, Halle (Ba 18) 3/2** SW.  
**Wörresbach, Ned.- u. Ober-, Oberstein 1** N, Fischbach 1 NW. (Sa 35, 37).  
**Wörstard (HL 77), Stadt, & Czournach 2/2** O, Mainz 2 SW, Alzey 1/2 N. (Sa 22, HL 11 u. 44).  
**Wörtsbach, Apolda (Th 11) 1/2** NW.  
**Wörsdorf, Wiesbaden (Ha 17) 2/2** N.  
**Wörth an Main, Stadt, & Aschaffenburg (Bys 102, FH 10) 3** S.  
 — an der Donau, Fl., & Regensburg 2/2 SO, Wallhalustrasse 3 SO, Straubing 2/2 NW. (Byo 22, 23 u. 47).  
 — an der Isar, Ergoldsbach 2 SO, Landsluth 2/2 NO. (Byo 12, 10).  
*Siehe dagegen Station Wörk Pf 43 u. Maria-Wörth Oe 84 163.*  
**Wörthberg** in Steiern, Spielfeld (Oe 84) 5/2 L.  
**Wörschach, Berghausen H\* (Ba 133) 3/2** O.  
**Wössingen, Fl., Königbach H\* NO, Bretten 1/2** SW, Weingarten H\* 1 O, Durlich 1/2 N, Berghausen H\* 2/2 NO. (Ba 145, 4, 12, 13 u. 143).  
**Wozgenapp, Elbing (PO 39) 1/2** N.  
**Wozgenin, Belgard (BSt 21) 4** O.  
**Wozgersin, Neubrandenburg (FF 7) 2/2** NW.  
**Wohla, Haldenberg 2/2** NO, Bischofswerda 1/2 NW, (SO 14 u. 17).



**Wohla**, Lohan (SO 23) 3/4 N.  
**Wohlaun**, *Stadt*, & *Gellendorf* 2 1/2 SW Maltach 2 1/2 NO. (OS 35 u. NM 35).  
 — *Allt.*, Gellendorf (OS 25) 2 1/2 W.  
**Wohlide**, Unterlaus (Ha 8) 3/4 W.  
**Wohlen**, Diethorn 2 1/2 SW, Wildgegg 2 1/2 SO. (SN 2 u. 22).  
 — *Aarau* 17 1/2 SO, Zollikofen 10 Kil. (SC 1 13 u. 38).  
**Wohlenhausen**, Freden (Ha 78) 1 1/2 NO.  
**Wohlenrode**, Eschode (Ha 7) 1/2 O.  
**Wohlenschwyll**, Wildgegg (SN 2 u. 28) 1 1/2 O. — *Aarau* (SC 1 13) 3/4 SO.  
**Wohlgelegen**, *chemische Fabrik*, Mannheim (Ba 1) 1/2 W.  
**Wohlgelegen**, & *Blendorf* (MR 33) 1/2 NO.  
**Wohlhirschan**, Alt u. Neu-, Elbeteinitz (Oest 21) 5 NO.  
**Wohlmsdorf**, Tapiau 2 1/2 SO, Wehlan 3 S. (PO 54 u. 55).  
**Wohlwitz**, Nimkau 1/2 NO D.-Lissa 1 1/2 NW. (NM 37 u. 38).  
**Wohlwitzsch**, Turnau (SNV 17, TKP 12) 1/2 NW.  
**Wohlwitz**, Trebnitz (PO 5) 1/2 SO.  
**Wolnowo**, Nakel 2 1/2 NO, Bromberg 2 1/2 NW. (PO 26 u. 27).  
**Wolpeltz**, Orzesze (Wi 23) 1 1/2 S.  
**Wolpelnik**, *Stadt*, & *Tarnowitz* (OS 22, KO 12) 3 1/2 NO.  
**Wolpeltz**, Erosau (NM 39, BF 11) 1/2 S.  
**Wolpeltz**, Grottkan (SR 4) 1/2 NW.  
**Wolpeltz**, Hainau (NM 31) 1/2 SW.  
**Wolpeltz**, Neisse (L 11) 1/2 W.  
**Wolpeltz**, Labos (BS 15) 1/2 O.  
**Wolpeltz**, Prant (PO 73) 1 SW.  
**Wolkawie**, Jenowic 3/4 O, Weltra 1 NO. (Oest 35 u. 32).  
**Woljacz**, *Stadt*, & *Bogumilowice* (LCJ 9) 1/2 S.  
**Woljilow**, *Stadt*, & *Purystyn* (LCJ 10) 2 SW.  
**Woljno**, Mestitz, Fardabitz (Oest 18, SNV 11) 1/2 S.  
**Woljanle**, Elbeteinitz (Oest 21) 4 S.  
**Wolkeck**, & *Münster* 1 1/2 SO, Hiltprn 1 O. (WF 20 u. 19).  
**Wolbrechtshausen**, Nörten (Ha 82) 1 NW.  
**Wolckow**, Wangerin (BS 17) 2 1/2 NW.  
**Wolcztzyce**, Chodorow (LCJ 7) 2 1/2 SW.  
**Wolde**, Gross-, Irbowe (H 7) 3 1/2 SO.  
**Woldegk**, *Stadt*, & *Oerbenhof* (PF 8) 1/2 SW, Straßburg (BS 69) 2 SW.  
**Woldenhorn**, Ahrensburg (LB 12) 1/2 S.  
**Wolduch**, Rokitzan (BW 11) 1/2 NO.  
**Woldehko**, Theresienstadt (Oest 37) 1 O.  
**Wolenschnitz**, Kosteletz (SNV 25) 1/2 S. — *Eisenbrod* (SNV 15) 1/2 NO.  
**Wolesna** (Woleschna), Rokitzan (BW 11) 1/2 SO.  
**Wolowee**, Snylatyn (LCJ 18) 2 NW.  
**Wolofa**, *Stadt*, & *T Hausach* (Ba 163) 1/2 NO.  
 — *Ober.*, Hausach (Ba 164) 1/2 NO.  
**Wolofatweler**, Durlach (Ba 13) 1/2 S.  
**Wolfgang**, *Stadt*, & *T Köflich* 4 SW, Unter-Bräunburg 4 NW. (GK 11, Oest 161).  
**Wolfgang** (H 122), *Fl.*, & *Essendorf* 2 1/2 S, Ravensburg 2 NO. (W 44 u. 50).  
**Wolffen** in Sachsen, Josenitz (Ba 32) 1/2 SW.  
**Wolffenhansen**, Aumetan (Na 34) 3/4 SO.  
**Wolffenheller**, Schallstätt (Ba 41) 1/2 W.  
**Wolffenhorn**, Wächtersbach (H 13) 1 SW.  
**Wolffing**, Freihöfe (By 0) 1/2 W.  
**Wolffersdorf**, Bodenbach 3 SO, Böhm.-Leipa 1 NW. (BN 20 u. 8).  
**Wolffershausen**, Cassel 2 1/2 SW, Guntershausen 1 S. (HN 11 u. 12) SW 1 u. 3.  
**Wolffersdorf**, Eisenitz (MT 23) 1/2 SO.  
**Wolffersweller**, Türkischheim (Sa 42) 1/2 SO.  
**Wolfgang**, St.-F., Rosenheim (M 3) 1/2 SW.  
**Wolfsberg**, & *St. Peter* (K 22) 1/2 SW.  
**Wolfsbank**, & *(an Zehg.)*, Altendorf 0 3 W, Heissen (L 11) 2 u. 911).  
**Wolfsberg**, & siehe *Wolfgang*.  
**Wolfsbruch**, Laskowitz (PO 20) 1 S.

**Wolfsdorf** in Mähren, Müglitz (Oest 46) 1/2 SW.  
 — in Ostpreussen, Korschein (Op 17) 1 NO.  
 — in Schlesien, Hansdorf (NS 25, NZ 8) 1/2 O.  
 — ebendas., Nimkan (NM 37) 1/4 NO.  
 — Hainau (NM 31) 2 1/2 S.  
**Wolffberg**, & *(an Kohlenk.)*, *Fl.*, & *Breiten-schützling* 1 1/2 NW, Timmelkau 2 NO, Schwaneant 1 1/2 NW. (KE 34 u. 35).  
**Wolfsgrünth**, Ronneburg (SW 87) 1/2 SW.  
**Wolfsgrünth**, Auerbach (SW 73) 2 NO.  
**Wolfsgrünth**, & *Strassburg* (BS 69) 1/2 SO. — *Seezen* 1 1/2 NO, *Lutter* a. B. 1 1/2 SO. (Ba 8 u. 10).  
*Siehe auch* *Wolfgang*.  
**Wolfsheim**, Kaiserswaldau (NM 30) 1/2 W.  
**Wolfskayn**, Weiswasser i. Schles. (BG 12) 1 1/2 NW.  
**Wolfsheim**, Ingelheim 1 1/2 SO, Mainz 2 1/2 SW. (HL 15 u. 11).  
**Wolfsgrünth**, Lengenfeld (SW 72) 1/2 SW.  
**Wolfsgrünth**, Nennichen (Oest 33) 1/2 L.  
**Wolfsgrünth**, *Stadt*, & *Altenglan* 1/2 N, Kassel 2 N, Staudornheim 3 SW. (PF 62, 64, 84, 33).  
**Wolfsgrünth**, Preßburg (Oest 25) 1 1/2 W.  
**Wolfswinkel**, Neustadt-Eberswalde (BS 4) 4 W.  
**Wolffwy**, Olten 2 1/2 S, Morgenthal 4 Kil. (SC 1, 10 u. 27).  
**Wolfsheim**, Nebikon 12 Kil., Luzern 20 Kil. (SC 1, 12 u. 25).  
**Wolfsgrünth**, *Stadt*, (PO 46) 1/2 NW.  
**Wolkau**, Dürrenburg (Th 10) 1/2 N.  
**Wolken**, Coblenz (Rh 52) 1/2 SW.  
**Wolkenburg**, Glauchau 2 NO, Allenburg 2 1/2 SO. (SW 22 u. 6).  
**Wolkerin**, Mangolding (By 0) 2 1/2 W.  
**Wolkersdorf** (Oest 122), *Fl.*, & *Wagram* (KF 34) 1 1/2 N.  
**Wolk**, Pelplin (PO 32) 1/2 O.  
**Wolkebach**, Brennet (Ba 61) 1/4 S.  
 — *Efringen* 1/4 NO, *Haldingen* 1/2 NO, *Lörrach* 1 1/2 N. (Ba 52, 54 u. 208).  
**Wolfrandshausen**, Göttingen (Ha 84) 2 O.  
**Wolffenberg**, Helmstadt *PH* (Ba 98) 1/2 SW. — *Frienwalde* a. Oder (BS 49) 1 SW.  
**Wolffendorf**, Andernach (Rh 50) 1/2 NO.  
**Wolffentz**, Katowic (KFJ 31) 1/2 SW.  
**Wolffentz**, Czermnik 2 1/2 NW, Pelplin 2 1/2 SW. (PO 32) 1/2 SW.  
**Wolffersheim**, Züllich (Rh 21) 1 SW.  
**Wolferstein**, Wolkramshausen (ML 28a) 1/2 W.  
**Wolletz**, Angermünde (ES 6) 1 1/2 NW.  
**Wollin** in Böhmen, *Stadt*, & *Strakonitz* (KFJ 30) 1 1/2 S.  
 — *an Pomern*, *Stadt*, & *T Damm* bei *Stettin*, Anklam 9 O. (BS 12 u. 53).  
 — ebendas., *Passow* 2 NW, *Tantow* 1 1/2 NW. (BS 2 u. 9).  
**Wollshofen**, Zurich (SN 2) 9 1/2 S.  
**Wollmattingen**, Constanz (Ba 87) 1/2 NW.  
**Wollmerschied**, Lorch 1 1/2 NO, Caub 1 1/2 NO. (Na 12 u. 13).  
**Wollmischeim**, Landau (PF 59) 1/2 SW.  
**Wollmischeim**, *Fl.*, *(Kohlberg, Zuckerf.)*, *Förderstedt* 1 1/2 NW, *Langenweidlingen* 1 1/2 S, *Hadmersloh* 1 1/2 NO. (ML 12, 3 u. 2).  
**Woll(l)inzech**, *Fl.*, & *Freising* 4 NW, *Pfaffenhofen* 2 NO. (By 0, 6, By 8, 240).  
**Wollstein**, *Stadt*, & *T Fraustadt* 5 1/2 NW, *Glogau* 7 1/2 NO, *Alt-Boyen* 5 NW, *Kosten* 5 1/2 NW, *Posen* 9 1/2 SW, *Frankfurt a. O.* 1 1/2 SO. (OS 41, 33, 34, 45, 48 u. NM 11).  
**Wollup**, Custrin (PO 3) 1/2 NW.  
**Wollstedt**, *Stadt*, *Frankenstein* (BF 11) 1/2 SO. — *Klaun*, *Radeberg* (SO 14) 1/2 S.  
 — *Keulen*, *Fischbach* 1 1/2 SO, *Bischofswerda* 1 1/2 SW. (SO 15 u. 18).  
 — *Steinitz*, *Bischofswerda* 2 SO, *Bautzen* 2 SW. (SO 17 u. 28).  
**Woloczyniec**, Stanislaw (LCJ 13) 1/2 N.  
**Wolocha**, Pelplin (PO 33) 1 1/2 SW.  
**Wolchow**, Löcknitz (BS 62) 1/2 S.  
**Wolckow**, Bundenstedt (Ba 39) 1/2 NW.  
**Wolsko**, Miesztok (PO 23) 1/2 W.  
**Wolsz**, *Gr. u. kl.*, *Warlubien* (PO 31) 1 1/2 NO.  
**Wolterdingen**, Donaueschingen (Ba 185) 3 NW.  
**Woltersdorf** bei Berlin, Erkner (NM 5) 1/2 N.  
 — bei Berlin, Erkner (NM 5) 1/2 N.  
 — *Frienwalde* in Pomm. (BS 16) 1/2 SO.  
 — *Wolter*, *Frankenstein* (BF 11) 1/2 SW.  
 — *Magdeburg* (ML 1) u. *MH* 11 1/2 NO.  
 — bei *Plaue* a. d. *Havel*, *Wusterwitz* (BPM 8) 1/2 N.  
**Woltershagen**, Miltzow (BS 58) 1 SW.

**Woltershausen**, Froden (Ha 78) 1/2 NO.  
**Wolthausen**, Celle (Ha 6) 1 1/2 NW.  
**Wolfin**, *Fl.*, *Pisek* (KFJ 28) 3 1/2 SW.  
**Wolffershausen**, Bremen (Ha 34) 1/2 SW.  
**Wolffort**, *Reine* (Ha 66) 1/2 SO.  
**Wolffort**, *Königs-Wusterhausen* (BG 3) 2 SO.  
**Womwelo**, Nakel (PO 26) 1/2 N.  
**Wongrowice** (Wongrowitz), *Stadt*, & *T Samter* 6 1/2 NO, *Bialosliwie* 4 SO, *Nakel* 6 SW. (OS 50, PO 24 u. 26).  
**Wonssee**, Bayreuth (By 0) 80 3 NW.  
**Wonsheim**, Alzey 1 1/2 NW, *Cruznach* 1 1/2 SO. (HL 44, Sa 22).  
**Wonzow**, *Bialosliwie* (PO 24) 3 1/2 SW.  
**Wopser**, *Reitzler* (BH 17) 2 1/2 S.  
**Wopernow**, *Schivelbin* (L 68) 10 1/2 W.  
**Worben**, Biel (SC 156) 2 Kil.  
**Worbsitz**, *Stadt*, & *T Gerold* 1/4 N, *Lein-felde* 3/4 N. (ML 31 u. 32).  
 — *Kirch.*, *Gernode* (ML 31) 1/4 N.  
 — *Breiten.*, & *(ML 31)* 1/4 N.  
**Worblanen**, Zollikofen (SC 1, 39) 2 Kil.  
**Worfelden**, Langen (SW 6) 3 1/2 SW.  
**Worgerstadt** 4 NW, *(MN 3)*, *HL 22* u. 231).  
**Worlenen**, Lintaua (PO 53) 1/2 NW.  
**Worlitten**, Schlobitten (PO 41) 4 1/2 S.  
**Worlkallen**, Schlobitten (PO 41) 3 1/2 SO.  
**Wormditt**, *Stadt*, & *Schlobitten* 2 1/2 O, *Brannsbürg* 3 1/2 SO. (PO 41 u. 44).  
**Wormersdorf**, Bonn (Rh 42) 2 1/2 SW.  
**Wormlage**, & *Yetschan* (BF 57) 3 S.  
**Worndorf**, Ocherzosen (Ba 23) 1 1/2 N.  
**Worndorf**, Landsberg a. W. (PO 13) 1 NO.  
**Wormsleben**, Ob.-Köhligen (ML 21) 1/2 NW.  
**Worona**, Otylnia (LCJ 14) 1/4 W.  
**Worppien**, Norkitten (PO 57) 1/2 SW.  
**Worpswede**, *Osterholz-Scharmbeck* (Ha 30) 1 1/2 O.  
**Worwegen**, Ludwigsort (PO 47) 1/2 SO.  
**Woserow**, Anklam (BS 53) 1 O.  
**Woszczyn**, Chodorow (Ba 23) 1 1/2 O.  
**Wosow**, Rokitzan (BW 11) 1/2 W.  
**Wossitz**, Prant (PO 73) 2 SO.  
**Wosow**, Zitz (BW 15) 1/2 SO.  
**Wostraeln**, Standau (BW 4) 1/2 S.  
**Wostretin**, Ubersko (Oest 16) 1/4 W.  
**Wotersen**, Büchen 1 NW, *Schwarzenbeck* 1 1/2 NO. (BH 20 u. 21).  
**Wotitz**, *Stadt*, & *T Prag* (BW 22, Oest 27) 2 SO.  
**Wotowitz**, *Burgwerke*, *Kralup* (Oest 31) 1/2 SW.  
**Woykowitz**, *Auschtz* (TKP 2) 1/2 N.  
**Woynilow**, Barszyn (LCJ 10) 1 1/2 SW.  
**Woynitz**, *Alt-Boyen* (OS 44) 1 O.  
**Wrab**, *Obirsty-Alomina* 2 SW, *Prag* 2 NO. (TKP 3, BW 22, Oest 27).  
**Wrab**, *Fabr.*, *Radolin* (BW 9) 1/2 SO.  
**Wrangelsburg**, *Zosow* (BS 36) 1 N.  
**Wrangelsberg**, *Jenicwic* (Oest 33) 1/2 S.  
**Wrangow**, *Eisenbrod* (SNV 15) 1/2 W.  
**Wrasc**, *Dobrichowitz* (BW 19) 1/2 W.  
**Wrast**, *Eisenbrod* (SNV 15) 1/2 SW.  
**Wrbitzchan**, *Loibositz* (Oest 38) 1/2 SO.  
**Wrkan**, *Gr.-Pretzner* (Wi 14) 3 SW.  
**Wrchowina**, *Falgendorf* (SNV 11) 1/4 SW.  
**Wrdy**, *Elbeteinitz* (Oest 21) 1 1/2 W.  
**Wrowow**, *Frienwalde* a. Oder (BS 49) 2 NO.  
**Wresina**, *Rann* (Oest 145) 1/2 N.  
**Wrestedt**, *Sudenburg* 1 1/2 NO, *Velzen* 1 S. (Ba 2 u. 109).  
**Wresin** (BM 127), *Fl.*, *Bonenburg* (Wf 2) 1 SW.  
**Wriedel**, *Uelzen* (Ha 10) 3 NW.  
**Wrietzen**, *Alt.*, *Wrietzen* a. Oder (BS 67) 1/2 NO.  
**Wrischerholzen**, *Alfeld* (Ha 77) 1 NO.  
**Wroblewo**, *Wronke* (OS 51) 1 SW.  
**Wronin**, *Bauerwitz* (Wi 13) 1 SW.  
**Wrotzk**, & *Thorn* (BF 62) 1/2 NO.  
**Wroschowitz**, *Prag* (BW 22, Oest 22) 1/2 SO.  
**Wrzeschnia**, *Krzanizowitz* (Wi 2) 1 1/2 SW.  
**Wuchella**, *Küttenthal* (TKL 6) 1 SW.  
**Wuchen**, *Tarnau* (SNV 17, TKP 12) 1/2 SW.  
**Wucheraditz**, *Karlstein* (BW 17) 1/2 W.  
**Wucherau**, *Stadt*, & *Pilsen* (BW 8, KFJ 30) 2 1/2 NW.  
**Wuchestier** (*Vasster*), & *Königsgrätz* (SNV 17) 1/2 NW.  
**Wuchitz**, *Stadt*, & *Napajed* 5 NO, *Hullein* 4 1/2 O, *Pohl* 5 NO. (KF 16, 18 u. 22).  
**Wulfn** in Posen, & *Nakel* 3 NO, *Bromberg* 2 NW. (PO 26 u. 27).

Wtelo in Böhmen, Wrutic  $\frac{1}{2}$  N, Stranow-Krnako  $\frac{1}{4}$  S. (TKP 5 u. 7).  
 Wubbelow, Gross- u. Klein-, Stralsund (BSt 50) 2 1/2 NO.  
 Wudarg, Trampke (BSt 15) 1 1/2 S.  
 Wudlich, Kotomere (PO 33) 1/2 NW.  
 Wüfel, Hannover (Ila 1) 1/2 SW.  
 Wülfersdorf, Lohenua (KFN 9) 2 1/2 W.  
 Wülfersdorf, Wegerleben (Ba 19) 1/2 SO.  
 Wüllingen, Winterthur (SNO 2) 1/2 W.  
 Wüllingen, Nordstemmen  $\frac{1}{2}$  SW, Elze  $\frac{1}{4}$  N. (Ila 71 u. 73).  
 Wüllingerode, & Gerarode (ML 31) 1 O.  
 Wüllinghausen, Nordstemmen 1 SW, Elze  $\frac{1}{2}$  NW. (Ila 71 u. 73).  
 Wüllingha, Stadt, & Sprath (BM 52) 1/2 W.  
 Wüllnitz, Rodau (Ila 26) 1 NO.  
 — Cöthen  $\frac{1}{4}$  SW, Biendorf  $\frac{1}{4}$  SO. (MH 3 u. 33).  
 Wülperode, Schladen (Bs 31) 1/2 S.  
 Wülzburg, Pleinfeld (ByS 41) 1 1/2 S.  
 Wünnenberg, Stadt, & Faderborn 3/4 S, Giesecke 2 1/2 SO. (Wf 7 u. 9).  
 Wünschelohr, Stadt, & Reichenbach in Schles. (Ila 11) SW, Frankenstein 4 SW. (BF 13 u. 11).  
 Wünschendorf in Schlesien, Großenburg 1 1/2 SW, Reibnitz  $\frac{1}{2}$  NW. (NM 45 u. 48).  
 — in Sachsen, Waldkirchen (Sb 64) 1 SO. — Roaneburg (SW 87) ca 1 1/2 SW.  
 Wünschensuhl, Markuhl (Th 44) 1/2 NW.  
 Würhen, & Ohlau (OS 4) 1 1/2 W.  
 — Grottkau (NR 4) 1 SW.  
 — Saarau  $\frac{1}{2}$  S, Königszell 1 O. (BF 6 u. 7).  
 Würthenthal, Stadt, & T. Omütz 8 1/2 N.  
 Weisse 5 1/2 S. (KFN 28) NR 11.  
 Würflich, Neunkirchen (OesSt 24) 1 NW.  
 Würfflan, Cöthen (MH 31) 1/2 NO.  
 Würgendorf, Burbach (KM 34) 1/2 NO.  
 Würges, & Wiesbaden 2 1/2 N, Lumburg 2 1/2 SO. (Na 1 u. 30).  
 Würsgard, Marzdorf (NM 52) 1 NO.  
 Würm, Pforzheim (Ba 149) 1/2 NO.  
 Würmersheim, Muggensturm (Ba 17) 1 1/2 W.  
 Würschnitz, Radeger (SO 14) 2 1/2 NW.  
 — Ober-, Luga (SW 45) 1/2 S.  
 — Nieder-, Luga (SW 45) 1/2 SO.  
 Würtsen, Aachen (AM 1) Rb 41 1/2 NO.  
 Würtsch-Hülle, Liegnitz (IN 37) 1 1/2 N.  
 Würzbach, Ober-, Hüssel (Pf 27) 1/2 S.  
 Wüscheln, Esckirchen  $\frac{1}{2}$  NO, Brühl 2 1/2 SW. (Rh 22 u. 30).  
 — Sobernheim (Sa 34) 4 1/2 NW.  
 Wüstegiersdorf, & Waldenburg (NM 57) siehe Giersdorf.  
 Wüstendorf, Brossau (NM 39, BF 1) 1 1/2 O.  
 Wüstenhain, Vetschan (BG 8) 1 1/2 SO.

Wüstenhammer, Tworog (RO 10) 3/4 N.  
 Wüstenrot, Fl., Willsbach (Wb 17) 1/2 SO.  
 Wüstensachsen, Fl., & Meiningen 1 1/2 SW, Felda 3 1/2 SO. (Th 30, Bbl 6).  
 Wüstenrotterode, Heiligstadt (ML 33) 1 1/2 SW.  
 Wüstrey, Kostelitz (SNV 25) 1 NO.  
 Wugarten, Friedeberg 2 1/2 N, Woldenberg 1 1/2 W. (PO 16, OS 55).  
 Wuhden, Podelitz (PO 69) 2 1/2 S.  
 Wuhlenburg, Winsen (Ila 15) 1 1/2 NW.  
 Wuhrow, Labes (BSt 18) 1 N.  
 Wuhst, Brandeburg (BPM 9) 1 O.  
 Wulfelade, Neustadt (Ila 23) 1 1/2 NO.  
 Wulfersdorf, Zornitz (BSt 8) 5 1/2 N.  
 Wulfersdorf, Crottorf (MH 7) 1/2 NW.  
 Wulfitten, H. (MLG), & Cöthen (ML 7) 1 1/2 NW.  
 Wulfen, & Haltern (KM 68) 1 1/2 W.  
 Wulfen, Winsen (Ila 15) 1 SW.  
 Wulfstorf, Bienenbüttel (Ila 12) 1/2 NO.  
 — Wulkow, Lebus (PO 70) 3/4 SW.  
 — Trebnitz (PO 5) 1/2 N.  
 — Zernitz (BSt 67) 1 1/2 N.  
 — Stargard 1, Jömm. (BSt 14) 1 NO.  
 Wuldorf, Guesemünde (Ha 40) 1 1/2 S.  
 Wundersleben, \*Stranesfruh (NE 8) 1/2 SO.  
 Wundiaeken, Königsberg (PO 50) 1 SW.  
 Wundschuck in Steiermark, Kalsdorf (OesSt 60) 1/2 S.  
 Wunsfeld, Stadt, & T. Komath-Neustadt 3 1/2 N, Mitterleich 2 NW, Schwarzenbach 3 S, Eger 3 1/2 W. (ByO 77, 85, ByS 2 u. 231).  
 Wuppenau, Bürgeln (SNO 2, 5) 1 1/2 SW.  
 Wurgassen, Haxto (Wf 42) 1 1/2 SW.  
 Wurgwitz, Potschappel (SO 43) 2 1/2 W.  
 Wurmanssüch, Fl., Vilshofen (ByO 55) 4 SW.  
 Wurtemberg in Steierm., Pettan (OesSt 111) 1 — Nieferrn PH 1 SO, Mühlacker 1 S. (Ila 151, 153).  
 \*Wurlingen (Wb 163), & Imendingen (Ba 172) 1 N.  
 Wurscheln, Büntzen (SO 20) 1 1/2 O.  
 Wurz, Windisch-Eschenbach (ByO 22) 1/2 W.  
 Wurzach, Stadt, & T. Memmingen 4 SW, Eszendorf 2 SO. (ByS 213, W 44).  
 Wurschell im Reussischen, Fl., & Gera 2 1/2 SW, Renth in Sachsen 4 W. (SW 88 u. 87).  
 Wurzen in Krain, Fl., & Villach 3 SW, Laibach ca 2 NW. (OesSt 171 u. 76).  
Siehe dagegen Stat. Wurzener der LD 6.  
 Wurschler, Trebnitz 1 1/2 N, Wrietzen aO. 1 1/2 SO. (PO 6, BSt 67).  
 Wusen, Schlobitten 2 NO, Mühlhausen 2 SO. (PO 41 u. 42).

Wussek, Anklam (BSt 55) 2 S.  
 — Cölin (BSt 24) 1 N.  
 Wussow, Freienwalder. Pom. (BSt 16) 2 1/2 NW.  
 Wusterhahn, Gr.-Ramin (BSt 20) 1 1/2 SO.  
 Wusterhausen a. D. Stadt, & Nonstadt a. D. (BSt 9) 1 N.  
 — Deutsch-, K.-Wusterhausen (BG 3) W.  
 Wusterhausen, & Wolgast 1 1/2 N, Großwald 2 1/2 O. (BSt 41 u. 57).  
 Wusterwitz, & Schivelbin (BSt 19) 3 SO.  
 — \*Schlawe (BSt 27) 1 1/2 S.  
Siehe Station Gross-Wusterwitz BPM 8.  
 Wustrow, Stadt, & Uelzen 5 O, Seehausen 2 NW. (Ila 10, MH 35).  
 — Fl., & (Nar.-Schulz), Rostock (Mk 1) 5 1/2 W.  
 — Ait- u. Neu-, Wrietzen a. O. (BSt 67) 1/2 NO.  
 Wutha, PH (Th 4), Eisenach 1/2 O, Frötleitz 1 1/2 W. (Th 3 u. 5).  
 Wuttfcke, Zornitz (BSt 8) 2 N.  
 Wutzelhofen, Fl. (ByO 24), Regenstauf 1, Wallballasrade 1/2 (ByO 26) 1/2 S.  
 Wutzke, Friedeberg 2 1/2 NO, Woldenberg 1/2 W. (PO 16, OS 55).  
 Wutzow, Hohen-, Nieder-, Freienwalde aO. (BSt 49) 1/2 NO.  
 — Belgard (BSt 21) 2 O.  
 Wyhelum, Emden (Wf 38) 1 1/2 W.  
 Wychowka, Burszyn (LČJ 10) 1/2 SW.  
 Wygoda, Burzbyn (LČJ 10) 1/2 SW.  
 Wyhl, Riegel 1 W, Kenzigau 1 1/2 SW. (Ila 36 u. 35).  
 Wyhlen, PH (Ba 58), Gronzach H. (Ba 57) 1/2 S.  
 Wyhra, Borna (SW 93) 1/2 S.  
 Wjk auf Föhr, & T. Husum ca 6 NW, Tondera 5SW (Danapflichter) (SW 21, 12).  
 Wykon, Zofingen (SC 1, 15) 1 SO.  
 Wyl, Olten (SC 1, 10) 2 Ktl.  
Siehe dagegen Stat. Wyl FS 3, 6.  
 Wyla, Winterthur (SNO 2, 13) 3 1/2 SO.  
 Wylamowitz, Bieletz (KFN 64) 2 NW.  
 Wylern, Andellingen (SNO 2) 3 1/2 O.  
 Wylter, Cramonberg (Rh 25) 1/2 NW.  
 Wylberg (Wylberg), Aarau 1 Kil, Reiden 5 Kil. (SC 1, 13 u. 16).  
 Wymladawe bei Gollancz, Bialosieci (PO 24) 3 SO.  
 — bei Bialosieci, Bialosieci (PO 24) 1/2 NO.  
 Wyman, Morgenthal (SC 1, 27) 1/2 W.  
 Wyskoek, & Kosten (OS 43) 1 1/2 SO.  
 Wyskoek, Pelpin (PO 33) 3 SW.  
 Wysocznka, Halez (LČJ 11) 2 S.  
 Wysok, Skaltitz (SNV 27) 1/2 O.  
 Wysok, Drieschwitz (OS 12) 1 NO.  
 Wyszki, Nakel (PO 26) 1/2 SO.

### X. Y.

Xanten, Stadt, & T. Guldern 2 1/2 NO, Wesel 1 1/2 NW, Goch 3 O. (Rh 70, KM 38, Rh 73).  
 Xions, Stadt, & Czempia (OS 40) 5 SO.

Xlenzacha, Hammer (Wi 3) 1/2 W.  
 Yal, Emmendingen (Ba 37) 2 1/2 NO.  
 Ybbs (Ips), Stadt, & Kemmelbach 1/2 NW, Bliedenmarkt 1 1/2 NO. (KE 18 u. 19).

Ybsitz, Fl., & Aeschbach (KE 21) 3 SO.  
 Ypsere siehe Isper.  
 Ysmm, Stadt, & Wesel (KM 38) 2 1/2 SW.

### Z.

Zankow, Lübben (BG 6) 2 1/2 SW.  
 Zaap, (Zapy) Fl. Prag (BWZ 2, OesSt 27) 2 1/2 NO.  
 Zanzicke, (Satzke), Zernitz (BSt 8) 4 1/2 N.  
 Zabadunow, Czornuliz (PO 33) 1 1/2 S.  
 Zahr, Kiss-Terrene (UN 13) 1/2 NO.  
 Zahra, Slatina (GCL 3) 1 NO.  
 Zahrlau 1, Schlies, Annaberg (Wi 8) 1/2 N.  
 Zahrelsmühle, Schneidemühl (PO 22) 1 1/2 N.  
 Zahreltitz, Grossenhain (IL 36) 1 N.  
 Zahroloe, Hadymow (GCL 20) 1 SW.  
Siehe dagegen Station Zahroloe GCL 35.  
 Zaubig, kandrzin (Kosel) (Wl 1) 1/2 SW.  
 Zaino in Galizien, Fl., & Tarnow 1 GCL 10) 2 1/2 NW.  
 — in der Provinz Posen, Czempin 1 1/2 NO, Moezina 1 SO. (OS 46 u. 47).  
 Zahoekr, Skaltitz 1 1/2 NO, Kostelitz 1 O. (SNV 23 u. 25).  
 Zabor, Hohenmuth (OesSt 15) 4 SW.  
 Zaborowo, Stadt, & Poln.-Lissa (OS 40) 1 1/2 S.  
 Zahrzen, Schönbrunn (KFN 25) 1/2 SO.  
Siehe dagegen Station Zahrze OS 45.  
 Zachau, Stadt, & Trampke 2 W. 1 1/2 N. 1 1/2 NO, Stargard 2 1/2 SO. (BSt 15, OS 38 u. 39, BSt 14).  
 Zarchenberg, Deggendorf (DP 1) 2 NO.  
 Zarchmünde, Schönebeck 1/2 SO, Gnadau 1 N. (ML 3 u. 4).  
 Zaeow, Freienwalde aO. (ISt 49) 2 1/2 NO, Wangerin (BSt 17) 1 1/2 N.  
 Zachau, PH (Mk 10) Schwerin (Mk 9) 2 1/2 N.

Zaehler, siehe Schatzlar.  
 Zadel in Sachsen, Meissen (LD 33) 1/2 NW. — i. Schles., Frankenstein (BFT 1) 1/2 SO.  
 Zadelow, Dölitz 1 N, Stargard 2 1/2 NO. (OS 58, 59, BSt 14).  
 Zadenow, Luban (LČJ 20) 1 1/2 O.  
 Zadraxan, Fibelstnitz (OesSt 21) 2 1/2 NW.  
 Zaeckerlitz, Freienwalde an der Oder 1 1/2 O, Wrietzen 1 1/2 NO. (BSt 49 u. 67).  
 Zägensdorf, Aruswalde (OS 57) 1 1/2 NO.  
 Zägersdorf, Mattorsdorf (OesSt 109) 2 1/2 SW.  
 Zägwitz, Schmölln (SW 85) ca 1 1/2 NW.  
 Zagóree, Lemberg (LČJ 1) 2 S.  
 — Chodorow (LČJ 7) 1 1/2 O.  
 Zagoreczko, Chodorow (LČJ 7) 1 1/2 S.  
 Zaganjow, Agram.  
 Zahaajpol, Kolomea (LČJ 16) 1/2 O.  
 Zahnbach, Mainz (HL 11) 1 1/2 SW.  
 Zahr, Eisenbrunn (SNV 15) 1/2 S.  
 Zahoran, Beraun (BW 10) 1 NW.  
 Zahrowitz, Podiebrad (OesSt 23) 3 NO.  
 Zahrendorf, Boltzenburg (Bk 19) 1/2 NO.  
 Zahrnsdorf, Blankenburg (MH 6) 1/2 SW.  
 Zahrlein, Habaueben 2 1/2 NW, Kirchheim n. Teck 3 SO, Metzlingen 3 SO. (Wb 103 u. 104).  
 Zaischenhausen, Sünderbrunnen, Fl., Bretten (W 4) 1 1/2 NO.  
 Zaisersweiler, Mühlacker (Ba 153, W 6) 1 N.  
 Zajackowo, Samter (OS 20) 2 W.  
 Zajeczitz, Ubersko (OesSt 10) 3 1/2 SW.

Zajezdetz, Morawan 1 SO, Uhersko 1 SW. (OesSt 11 u. 16).  
 Zalkzewce, Ohynia (LČJ 14) 1/2 N.  
 Zaln-Egerschetz, Fl., & T. St. Iwan-Zala-Egerschetz (OesSt 106) 1 SW.  
 Zalanow, Burszyn (LČJ 10) 3 O.  
 Zalanthus in Sielenburg, Fl., & Karlsruhe 3 1/2 W, Grosswardein ca 20 SO. (Si 16, Ts 43).  
 Zalanzau, Ubersko (OesSt 16) 1/2 O.  
 Zalesce, Chodorow (LČJ 7) 1 1/2 S.  
 Zalesde, Nakel (PO 26) 2 1/2 S.  
 Zalesi, & No-terschitz (OesSt 41) 1/2 SO.  
Siehe dagegen Station Zalesi OS 32.  
 Zalesitz, Obristwyl-Klomin (TKP 3) 1 1/2 NW.  
 Zaleszky, Stadt, & T. Luzan (LČJ 20) 4 N.  
 Zalleze, Burzbyn (LČJ 10) 3 O.  
 Zalmisdorf, Zahna (Ba 8) 1/2 SO.  
 Zalosse, Stadt, & Lemberg (LČJ 1) 1 1/2 O.  
 Zalov, Krotok in Böhmen (OesSt 29) 1/2 W.  
 Zalescan, Salgo-Tarjan (UN 14) 5 N.  
 Zalizce, Sniatyn (LČJ 18) 1/2 S.  
 Zalizkew, Halez (LČJ 11) 1/2 SW.  
 Zalizn, Horowitz (LČJ 11) 1/2 SW.  
 Zanzard, Szantau (OesSt 12) loco.  
 Zanzarsztrnow, Lemberg (LČJ 1) 1/2 NO.  
 Zanzlrehow, Radymow (GCL 20) 1 SW.  
 Zankow, Trampke (BSt 15) 1/2 SW.  
 Zanklekan, & Horadziwo (KfJ 32) 2 W.  
 Zanolty, Raab (OesSt 69) 1/2 NW.



Zamosel, Wrönke (OS 51)  $\frac{1}{2}$  NW.  
 Zamosel, Irnschuch (KFZ 27)  $\frac{1}{2}$  SO.  
 — Stranon-Krnske (TKF 7)  $\frac{1}{2}$  O.  
 Zamrak, Hohenmauth (Oest 15)  $\frac{1}{2}$  SO.  
 Zams, Innebrück (Oest 187) ca 10 SW.  
 Zamzow, Wancerin (HSZ 17)  $\frac{1}{2}$  SO.  
 Zamborsdorf, Nakel (PO 10)  $\frac{1}{2}$  N.  
 Zamburg, Landhof (By 10)  $\frac{1}{2}$  SO.  
 Zamburg, Zeitz (T 27)  $\frac{1}{2}$  N.  
 Zangenstein, Schwarzenfeld (By 68)  $\frac{1}{2}$  O.  
 Zang, Wieselburg (Oest 67)  $\frac{1}{2}$  S.  
 Zanow, Stadt, v. T. Göllin (BSZ 24) 1 NO.  
 demn. "Schibben-Zanow (BSZ 25)  $\frac{1}{2}$  SO.  
 Zanthier, Freinwald 1 P. (HSZ 16)  $\frac{1}{2}$  NO.  
 Zanzbrück, Zantoch 1 P. NO, Friedeberg  
 1 SW. (PO 11 u. 16).  
 Zanzhammer, Zantoch 2 NO, Friede-  
 berg 2 SW. (PO 14 u. 16).  
 Zanzhausen, Eisenh., Landsberg a. d. W.  
 (PO 13) 3 NO.  
 Zanzin, Landsberg a. d. W. (PO 13)  $\frac{1}{2}$  NW.  
 Zanzmühle, Friedeberg (PO 14)  $\frac{1}{2}$  SW.  
 Zanzthal, v. Landsberg a. W. (PO 13) 3 NO.  
 Zapel, Wendisch-Warnow (H 13) 3.  
 Zapflin, Lemberg (LCJ 1) 2 NO.  
 Zapfenort, Teutschenthal (ML 20)  $\frac{1}{2}$  NO.  
 Zaran, Ft., v. Arad (S 1, 2 u. 3) 8 N.  
 Zarneczek, Belgard (BSZ 21)  $\frac{1}{2}$  O.  
 Zarnefanz, Belgard (BSZ 21)  $\frac{1}{2}$  S.  
 Zarnow, Klein-, Tantow (BSZ 12) 3 SO.  
 Zarrow, Ferdinandsf. (BSZ 52)  $\frac{1}{2}$  O.  
 Zarpfen, Lübeck 1  $\frac{1}{2}$  W., Reinfeld  $\frac{1}{2}$  NO.  
 (L 8 u. 9).  
 Zarrentin, Stadt, v. Hagenow 3  $\frac{1}{2}$  NW.  
 Zarrhof 2  $\frac{1}{2}$  N., Mollin (ML 20)  $\frac{1}{2}$  N.  
 3 NO. (RH 15, LB 5 u. 7).  
 Zarrrentin, Anklam (BSZ 53)  $\frac{1}{2}$  N.  
 Zarten, Freiburg 1 Baden (Ba 30) 1 O.  
 Zarsitz, Stargard 1 Pomm. (BSZ 14)  $\frac{1}{2}$  O.  
 Zarszyn, Nakel (PO 26)  $\frac{1}{2}$  S.  
 Zasada, Eisenbrod (SNV 15) 2 NO.  
 Zaszendorf, Schwerin (MK 9) 2 NO.  
 Zaskerhütte, Schönlau (PO 21)  $\frac{1}{2}$  N.  
 Zasmak, Stadt, v. Böhm.-Prod. 2  $\frac{1}{2}$  NO., Kol-  
 lin 2 SW. (Oest 24 u. 22).  
 Zastawna, v. Lutz (LCJ 20) 2 N.  
 Zator, Stadt, v. Oswiecim (KFZ 35)  $\frac{1}{2}$  SO.  
 Zauche, Neu-, Lübben (BG 6)  $\frac{1}{2}$  NO.  
 — Alt-, Lübben (BG 6)  $\frac{1}{2}$  NO.  
 Zauchwitz, Banerwitz (W 12) 1 SW.  
 Zaukernda, Potschappel (SO 43)  $\frac{1}{2}$  SW.  
 Zauditz, Fl., v. Wolowütz (W 15) 1 SW.  
 Zaun, Lübben (BG 6) 2 NO.  
 Zauzarten, Breslau (AN 1) BF 1 2 SW.  
 Zauz, Altens., Goldbeck (ML 23)  $\frac{1}{2}$  O.  
 Zavelstein, Stadt, v. Pfochem 3 S., Calw  
 1 SW. (Ba 149, W 202 u. 203).  
 Zaverstnik, Littau (Oest 72)  $\frac{1}{2}$  N.  
 Zawada (Zowada), Nendza (W 4)  $\frac{1}{2}$  W.  
 (Sawada), Warblin (PO 31)  $\frac{1}{2}$  N.  
 Zawadzka, Kotomierz (PO 25)  $\frac{1}{2}$  NO.  
 Zawadzka, Halicz (LCJ 11)  $\frac{1}{2}$  O.  
 Zazalec, Orzesch (W 32)  $\frac{1}{2}$  NO.  
 Zazlitz, Biendorf (MH 33)  $\frac{1}{2}$  NO.  
 Zazina, Lekenik (Oest 150) 1.  
 Zehr, Elbeteinitz (Oest 21) 2 NW.  
 Zehra, Lemberg (LCJ 11)  $\frac{1}{2}$  NO.  
 Zhonek, Letowice  $\frac{1}{2}$  S., Skali:  $\frac{1}{2}$  NW,  
 (Oest 5 u. 6).  
 Zhorowitz, Hullein (KFZ 18) 2  $\frac{1}{2}$  W.  
 Zhorowski 1 Schles., Zawadzka (RO 7) 3 NO.  
 Zhoj, Paka (SNV 12)  $\frac{1}{2}$  NO.  
 Zhozko, Kuttenthal (TKF 6) 2 SO.  
 Zbrachlin, Kotomierz (PO 25)  $\frac{1}{2}$  NO.  
 Zbran, Elbeteinitz (Oest 21) 2 NW.  
 Zbyszewitz, Minsieczko (PO 22)  $\frac{1}{2}$  SO.  
 Zdonitz, Parubitz (Oest 18, SNV 1)  $\frac{1}{2}$  NW.  
 Zdar (Saar), Stadt, v. Parubitz (Oest 18)  
 2  $\frac{1}{2}$  SO.  
 Z'diar, (Zdiar), PH (KFZ 35), Nepomuk 6 O.  
 NO, Blesow 6 SW. (LCJ 3 u. 30).  
 Zdechow, Pöone (Oest 19) 1 SW.  
 Zdenicka, H. (Oest 152), Jaszka (Oest 153) 1.  
 Zdielin, Kuttenthal (TKF 6)  $\frac{1}{2}$  S.  
 Zdiar, Tarnau (SNV 15, TKF 12)  $\frac{1}{2}$  SW.  
 Paka (SNV 12)  $\frac{1}{2}$  NO.  
 Zdiar (Zdiar), Stadt, v. Parubitz (Oest 18)  
 2  $\frac{1}{2}$  SO.  
 Zdiarna, Skalic (Oest 5) 1 O.  
 Zdiib, Bortek (Oest 20)  $\frac{1}{2}$  O.  
 Zdyny, Stadt, v. T. Wrietzen a/O 2  $\frac{1}{2}$  O.  
 Zebegny, Schib. (Oest 89)  $\frac{1}{2}$  N.  
 Zebräk, Stadt, v. Zdiitz 1 SW., Horowitz  
 $\frac{1}{2}$  NW. (BW 15 u. 14).  
 Zebus, Wegstädtl (Oest 35)  $\frac{1}{2}$  NO.  
 Zeechenhof, Schneidemühl (PO 22)  $\frac{1}{2}$  N.  
 Zeehin, v. Gölzow 1 N., Wrietzen a/O 2  $\frac{1}{2}$  NO.  
 (PO 7) BSZ 67).  
 Zeehlin, Fl., v. Zernitz (BH 8)  $\frac{1}{2}$  NO.  
 Zeehow, Landsberg a. W. (PO 13)  $\frac{1}{2}$  O.

Zeehowitz, Elbeteinitz (Oest 21) 2  $\frac{1}{2}$  NW.  
 Zeekerndorf, Saldenhofen (Oest 160)  $\frac{1}{2}$  N.  
 Zedel, Sorau (NM 22) 1 SO.  
 Zedewick bei Berlin u. Prenzlau, siehe  
 Zehdenick.  
 Zedlich, Rietschen (BG 13)  $\frac{1}{2}$  S.  
 Zedlitsch, Alt-, Ft., v. Nirschen (BW 6) 1.  
 Zedlitz, Breslau (NM 39, BF 1)  $\frac{1}{2}$  SO.  
 1. Ohlau (OS 4) 1 N.  
 2. — b. Schwelbitz, Königszelt (BF 7)  $\frac{1}{2}$  NW.  
 3. — bei Steinau, Lingwitz (NM 31, BF 23)  
 3  $\frac{1}{2}$  NO.  
 4. — Fraustadt (OS 41)  $\frac{1}{2}$  NO.  
 5. — Borna (SW 93)  $\frac{1}{2}$  NO.  
 Zeehen (Zeehen), prof. Stat., Stadt, v. Ka-  
 chen (W 22) 2 NW.  
 Zeehen, König-Wusterhausen (BG 3)  $\frac{1}{2}$  SO.  
 Zeehligen, Sommerau 5 Kil., Länfelangen  
 3 Kil. (S 8 u. 9).  
 Zeehitz, Stumdorf (ML 9)  $\frac{1}{2}$  NO.  
 Zeehen, Stadt, v. Freinwald a/O. (BSZ 40)  
 2 NO.  
 Zeehenick, Stadt, v. T. Prenzlau 6  $\frac{1}{2}$  SW.  
 Berlin 2 N. (BSZ 45 u. 1).  
 Zeehitz, Birna (SO 5)  $\frac{1}{2}$  SW.  
 Zeehlin, Strasskrüben (By 60) 2 S.  
 Zeehrentel, Halbau (NM 24)  $\frac{1}{2}$  N.  
 Zeehen, Meison (LD 33)  $\frac{1}{2}$  NW.  
 Zeehringen, Cöthen (BA 25, ML 7)  $\frac{1}{2}$  NO.  
 Zeehrowic, Mrakan (Bu 10)  $\frac{1}{2}$  N.  
 Zeehrtin, Wangerin (BSZ 17) 3 SO.  
 Zeeidler i Böhm., Fl., v. Löbau 3 SW., Rnn-  
 berg 1 O. (SO 22, BN 16).  
 Zell, Ober-, Essendorf (W 44) 4  $\frac{1}{2}$  SO.  
 1. Unter-, Essendorf (W 44) 4  $\frac{1}{2}$  SO.  
 Siehe dagegen Stat. Zeit Bf 22.  
 Zellern (Zellern), Fl., Amstetten (KE 20)  
 3 W.  
 Zellhard, Darmstadt (H 24)  $\frac{1}{2}$  SO.  
 Zellitzheim, v. Seligenstadt (By 80)  $\frac{1}{2}$  NO.  
 Kitzlingen (By 8) 2  $\frac{1}{2}$  N.  
 Zellischin, Hattersheim (T 4)  $\frac{1}{2}$  N.  
 Zellitzke, Freinwald in Pom. (HSZ 16)  $\frac{1}{2}$  O.  
 Zellin, Hansdorf (NM 23, 22) 8  $\frac{1}{2}$  NO.  
 Zellberg i. Schles., Freiburg (BF 8)  $\frac{1}{2}$  W.  
 Zellendorf, Dirschau (PO 34)  $\frac{1}{2}$  W.  
 Zellsohls bei Königsbrück, Kadelberg (SO  
 14) 3  $\frac{1}{2}$  N.  
 Zellskam, Lingenfeld (Pf 32)  $\frac{1}{2}$  S.  
 Zellssau, Halbau (NM 24)  $\frac{1}{2}$  NW.  
 Zellstern, Walhallastrasse 4  $\frac{1}{2}$  SO., Stran-  
 zberg 2 Ft., (By 23 u. 47).  
 Zelltau, Regental (By 20)  $\frac{1}{2}$  S.  
 Zelltitz, Wegerin (BSZ 12)  $\frac{1}{2}$  N.  
 Zelltloss, Fl., v. Gemünden (By 97) 3 N.  
 Zeltz bei Barby, Gnadau (ML 4)  $\frac{1}{2}$  SO.  
 1. Anhalt, Bernburg (MH 32)  $\frac{1}{2}$  SW.  
 Siehe dagegen Station Zeitz T 27.  
 Zelzamo, Oepeln (OS 10, RO 1)  $\frac{1}{2}$  NW.  
 Zelchowitz, Littau (Oest 45)  $\frac{1}{2}$  W.  
 Zelen, Jenowitz (Oest 33)  $\frac{1}{2}$  O.  
 Zelen, Lütz (LCJ 20)  $\frac{1}{2}$  W.  
 Zelitz, Eisenroth (SNV 15)  $\frac{1}{2}$  NW.  
 Zelzama, Berran (BW 16)  $\frac{1}{2}$  NO.  
 Zelihorowy, Bursztin (LCJ 10) 2 O.  
 Z'ell a. d. Winso 1 Baden, Stadt, v. T.  
 Schopheim (Ba 212) 1 NO.  
 1. — a. Harnersbach, Stadt, v. T. Hiberach  
 (Ba 161)  $\frac{1}{2}$  N.  
 2. — Bühl (Ba 22)  $\frac{1}{2}$  W.  
 3. — Offenberg (Ba 28)  $\frac{1}{2}$  W.  
 4. — Ober-, u. Unter-, Allensbach (Ba 85)  
 $\frac{1}{2}$  SO.  
 5. — am Fichtelgeb., Münchberg (By 82) 1 S.  
 6. — a. Main 1, Bayern, Würzburg (Ba 125)  
 By 91)  $\frac{1}{2}$  W.  
 7. — Ebelbach (By 8) 1 W.  
 8. — bei Othlebenen, Gröbenbach  $\frac{1}{2}$  W.  
 9. — Monau (H 18, By 214, 213).  
 10. — bei Blieshofen, 1 Bayern, Degen-  
 dorff (DP 11)  $\frac{1}{2}$  NO.  
 11. — i. Zellerthal, Moshelm (H 130)  $\frac{1}{2}$  NW.  
 12. — i. G. Hesse, Bensheim (MN 10)  $\frac{1}{2}$  SO.  
 13. — (H. 65), Darmstadt 2  $\frac{1}{2}$  SO, Dieburg  
 3  $\frac{1}{2}$  SO, (H. 24 u. 26).  
 14. — Ober-, Schlieheln (H 10) 2 O.  
 15. — bei Zellhof, Ft., Enns (KE 25) 3 O.  
 16. — am Mönch, Franconia 2 S.W., Strass-  
 wachen 1  $\frac{1}{2}$  SO. (KE 41 u. 42).  
 17. — an der Traun, Riedau-Ried (KE 40)  
 $\frac{1}{2}$  NW.  
 18. — a. Pattenfürst, Timmelk (KE 38)  
 $\frac{1}{2}$  N.  
 19. — Böhmelnkirchen (KE 10)  $\frac{1}{2}$  SW.  
 20. — a. See, Fl., v. Salzburg (KE 45) 10  
 SW, Wargl (Oest 180) 2 SO.  
 21. — Kufstein (Oest 128)  $\frac{1}{2}$  NW.

22. Zell i. Zellerthal, Brixlegg 3 S., Jenbach  
 3 NO. (Oest 182 u. 183).  
 23. — i. Rheinpro., Stadt, v. T. St. Goar 6  
 SW, Coblenz 6  $\frac{1}{2}$  SW, Bingerbrück 7 NW,  
 Kirn 5 NW. (RH 55, 52, 58 u. Sa 22 u. 26).  
 24. — i. Würtemb., Altbach (W 21)  $\frac{1}{2}$  NO.  
 25. — a. d. Teck, Ubingen 1 SW, Kirchheim  
 1 SW. (H 153).  
 26. — i. d. Schweiz, Nekkön (SCL 11)  $\frac{1}{2}$  SW.  
 Siehe dagegen prof. Stat. Zeit Oh 5.  
 Zella, Ober-, Salzung (Th 45) 2 NW.  
 — (Blasensfeld), Stadt, v. T. Meiningen  
 3 NO, Grimthal 3 NO, Gotha 5  $\frac{1}{2}$  S,  
 Arnstadt 4  $\frac{1}{2}$  SW. (Th 50, 51 u. 6).  
 Zellarino, Mestre (Ober-Ha. 1) 1  $\frac{1}{2}$  NO.  
 Zellendorf, Linda (Ba 20)  $\frac{1}{2}$  NO.  
 Zellnitz, Brand (Ba 12)  $\frac{1}{2}$  N.  
 Zellnerfeld, Stadt, v. Saasen 3  $\frac{1}{2}$  SO, Harburg  
 3 SW, Norderth 3 NO. (Bs 8, 26 Ha 81).  
 Zellners, Oberdorf (By 9)  $\frac{1}{2}$  W.  
 Zellnewice, Scheidebühl 2  $\frac{1}{2}$  N., Bialos-  
 lawe 3  $\frac{1}{2}$  NW. (PO 22 u. 21).  
 Zellhausen, Bahenhausen (H 28)  $\frac{1}{2}$  N.  
 Zellin, Stadt, v. Wrietzen a/O. (HSZ 67) 2  $\frac{1}{2}$  O.  
 Zelllingen, Retzbach (By 94) 1 SW.  
 Zellin, a. Drau, v. Maria-Kast (Oest 156)  
 $\frac{1}{2}$  NW.  
 Zelow, Lemberg (LCJ 1) 2 NW.  
 Zeltingen, Waisau, Fl., v. Bingerbrück  
 2 W, Trier 5 NO, Coblenz 2 SW. (Rh 25,  
 Sa 22, Rh 92).  
 Zemendorf, Mattersdorf (Oest 93) 1 NO.  
 Zemitz, Buddenhagen (HSZ 60)  $\frac{1}{2}$  O.  
 Zempelburg, Stadt, v. Nakel (PO 26) 6 NW.  
 Zempickow, Nakel (PO 26) 6 NW.  
 Zernitz, Groß-, Stadt, v. T. Carlsbad 10  
 SW, Triest 16 SO. (Oest 154 u. 89).  
 Zernern, Wabern (MW 5)  $\frac{1}{2}$  W.  
 Zerningen, Säckingen (Ba 62) 2  $\frac{1}{2}$  O.  
 Zenoze, St., St. Michele (Oest 208).  
 Zenz, Schönebeck 1  $\frac{1}{2}$  S., Eickendorf 3  $\frac{1}{2}$  SO.  
 (ML 3 u. 16).  
 Zenta, Fl., v. Mokrin 4 O., Oroslizna 1 SO.  
 (Oest 113 u. 112).  
 Zentend, Brand (BG 15) 2 N.  
 Zenz, Pristewitz (LD 14)  $\frac{1}{2}$  O.  
 Zepelin, Rütow (MK 3)  $\frac{1}{2}$  SO.  
 Zepernik, Bernau bei Berlin (BSZ 2)  $\frac{1}{2}$  SW.  
 Zepfenfeld i. Westfalen, Eisenhütt., Nenn-  
 kirchen (C 53)  $\frac{1}{2}$  SO.  
 Zeppern, Körtchenbach (Grand Centr. Belge  
 215)  $\frac{1}{2}$  SO.  
 Zepperick, Magdeburg (MH u. ML 1) 3  $\frac{1}{2}$  NO.  
 Zerben, Gredel (H 21)  $\frac{1}{2}$  W.  
 Zerbst, Fl., Cöthen (Ba 33, ML 7)  $\frac{1}{2}$  NO.  
 Siehe dagegen Station Zerbst Ba 44.  
 Zerb, Ober-, u. Nieder-, Beurig-Saarburg  
 (Sa 10)  $\frac{1}{2}$  O.  
 Zerkow(e), Stadt, v. Hawiez 10 NO, Posen  
 8 SO. (OS 37 u. 48).  
 Zerkowitz, Pragerhof (Oest 50)  $\frac{1}{2}$  N.  
 Zerkwitz, Lübbenau (BG 7)  $\frac{1}{2}$  NW.  
 Zerkwitz, Brand (By 12)  $\frac{1}{2}$  W.  
 Zerkwitz, Posen 8 NO, Nakel 5  $\frac{1}{2}$  S.  
 S. (OS 39, PO 26).  
 Zernikow, Gusow (PO 6)  $\frac{1}{2}$  S.  
 Zernin 1 Mecklenb., Bügow (Mk 3) 1 SW.  
 1. — i. Pommern, Ditzow (HSZ 43)  $\frac{1}{2}$  W.  
 Zernitz, Deutsch-, Gleiwitz (OS 17) 1 S.  
 Siehe dagegen Station Zernitz BH 8.  
 Zernow, Bömisck-Skalitz (SNV 23)  $\frac{1}{2}$  N.  
 Zernsdorf, König-Wusterhausen (By 3) 1 O.  
 Zernitz, Brand (H 21) 8.  
 Zeronca, Littau (Oest 72) 2.  
 Zerpenschlaup, Ft., Neustadt-Eberswalde  
 (BSZ 4) 2  $\frac{1}{2}$  W.  
 Zerre, Spremberg (BU 10)  $\frac{1}{2}$  S.  
 Zerrehow, Nassow (BSZ 22)  $\frac{1}{2}$  S.  
 Zerrenthal, Pasewalk (BSZ 50)  $\frac{1}{2}$  O.  
 Zerute, Raitz (Oest 4)  $\frac{1}{2}$  NW.  
 Zescha, Bautzen (OS 20) 2 NW.  
 Zet, Fl., v. Ellenshain (OI 19) 1 W.  
 Zethau, Freiburg (SO 51) 2 S.  
 Zetschowitz, Stankau, siehe Cecowic.  
 Zetting 1, Steierm., Kalsdorf (Oest 50)  $\frac{1}{2}$  W.  
 Zetting, Kerschbaum (KE 69) 1 NO.  
 Zezlenroda, Stadt, v. T. Mehlthor 1  
 NW, Gera 4 SW. (SW 16 u. 88).  
 Zein (auch Marktzenn), Fl., Hochstadt  
 (By 6) 3  $\frac{1}{2}$  NW.  
 Zein, Stadt, v. Stumdorf  $\frac{1}{2}$  N., Cöthen 1  $\frac{1}{2}$  NO.  
 (ML 2 u. 7).  
 Zeehen, König-Wusterhausen (By 3)  $\frac{1}{2}$  N.  
 Zeehen, Langenbrücken (Ba 8)  $\frac{1}{2}$  SO.  
 Zeeven, Fl., v. Arhim 5  $\frac{1}{2}$  NO., Harburg 2  
 SW. (Ha 32 u. 17).  
 Zeying, Ober-, u. Unter-, Eisenh., Juden-  
 burg (KR 21)  $\frac{1}{2}$  NW.  
 Zeznyl, Aaran 3 SW, Rapperswyl 2  $\frac{1}{2}$  S.  
 (S 113, SNO 230 u. 229).

- Zhepo, St. Peter (OeSt 82) 2.  
Zhor, Böhm.-Trübau (N 11) 1/2 S.  
Zhubar, Rakek (OeSt 79) 6.  
Ziallovitz, Müglitz (OeSt 46) 1/2 W.  
Ziatz, Bohem.-G. Borsen 2 1/2 S., Burg 2 1/2 S. (BPM 12, 13).  
— Lütgen-Br., BfM 13) 2. S.  
Zibelle, Fl., u. Weisswasser i. Schlesien (BG 12) 1/2 NO.  
— Sorau (NM 22) 3/4 SW.  
Zickhusen, Kleinen (Mk 8) 1/2 SO.  
Zichydorf, Fl., u. Moravitz (OeSt 123) 2SW.  
Zieboldorf, Liegnitz (BF 23, NM 33) 3/4 NO.  
Ziebrun, Glogau (NZ 1, OS 43) 1/2 S.  
Ziebrüg, Cöthagen (Ba 35, M 7) 1/2 SO.  
Ziebrüg, Frankr. u. Trausn. 3/4 SO, Farsienberg 1/2 NO. (NM 11 u. 13).  
Zieder, Rabunk (NM 53) 1/2 S.  
Ziegelhausen, Heideberg 1/2 NO. u. Neckar-  
gemünd 1/2 NO. (Ba 3, 90) 1/2 S.  
Ziegelhütte a.d. Staig, Amstetten (KE 20) 1/4 N.  
Ziegenhagen i. Hessen, Münden 1/2 SO, Cassel 3 NO. (Ha 86, 87, MW 1).  
— Prov. Sachsen, Osterberg (MH 24) 1 S. — Arnsfeld (OS 52) 1/2 NO.  
Ziegenhals, Stadt, u. Trausn. (MW 8) 1/2 S.  
Ziegenhals, Stadt, u. T. Neisse (NB 1) 2 1/2 S.  
Ziegenrück, Stadt, u. Sonneberg 1/2 NO, Apolda 2 S. (Th 61 u. 111).  
Ziegra, Döbeln (LD 28) 1/2 SW.  
Zieko, Coswig (Ba 27) 1/2 NW.  
Zielacko, Osek (PO 25) 1 NO.  
Zielenzig, Stadt, u. T. Frankr. a/O. 6 NO, Hitz 4 SO. (PO 21 u. 10).  
Zielitz, Wolmirstedt 1/2 NO, Rogätz 1/2 SW. (MH 12 u. 18).  
Ziementz, Gleiwitz 1 NO, Zabrze 1/4 NW. (OS 12 u. 18).  
Ziemetschhausen, u. Dinkelscherben (ByS 112) 1 SW.  
Ziemitz, Wolgast (BSt 61) 1/2 O.  
Ziepel, Magdeburg (MLT u. MH 1) 2 1/2 NO.  
Ziepleken, Magdeburg (ML u. MH 1) 2 1/2 NO.  
Zier, Ober-, u. Bir u. Düren 1 NO. (Rh 50, 51).  
— Nieder-, Bir 1 1/2 NW, Düren (Kbha 3) 1/2 N.  
Zierberg, Spielfeld (OeSt 55) 1.  
Ziergig, Spielfeld (OeSt 55) 1.  
Zierenberg, Stadt, u. Cassel (HN 11, MW 1) 2 1/2 NW.  
Zierlshofen, Ronchen (Ba 25) 1 NO.  
Zierstorf, Lalendorf (FF 2) 1 W.  
Siehe demnach Station Zierstorf KFW 10.  
Ziesar, Stadt, u. Wusterwitz 2 SW, Burg 1/2 O. (BPM 8 u. 13).  
Zieserwitz i. Schl., Neumarkt (NM 34) 1/2 S.  
Zielhen i. Mecklenb., Hatzberg (LB 4) 1/2 O.  
— Gross-, Nauen (BH 4) 2 1/2 N.  
— Klein-, Nauen (BH 4) 2 1/2 N.  
— Gross- u. Klein-, Angermünde 1 1/2 SW, Chorin 1/2 N. (BSt 6 u. 5).  
— Gr.- u. Kl.-, Grossebergen (BA 2) 1/2 NO. — Anklam (BSt 56) 1/2 N.  
Zietsch, Kaderg (SO 10) 3 NO.  
Zieverth, Horron (Rh 10) 1 NW.  
Ziethen, Cranenburg (Rh 78) 1/2 NW.  
Zigahnen, Czerwiuk (PO 3) 2 1/2 SW.  
Zihischlacht, Sulgön (SNO 2) 4 1/2 SO.  
Zihobetz, Horadzicow (KfJ 32) 1 NO.  
Ziläh, Stadt, u. Debroczu (T 21) 18 O.  
Zilberthal, Schles.-Hirschberg (NM 42) 1 1/2 S.  
Zilly, u. Jerxheim 2 S., Halberstadt 2 1/2 NW. (S 17, NH 9).  
Zillertal, Barmberg 1 NW, Flankenheerd 1/2 SO. (NM 14 u. 13).  
Zimmerhof, Appagan (Ba 132) 1/2 NO.  
Zimmerholz, Egen (Ba 176) 1/2 NW.  
Zimmermannshorst, Carolinhorst (BSt 13) 1/2 NO.  
Zimmern, Immendingen (Ba 179) 1/2 NW. — Landshut (ByO 10) 4 1/2 O.  
— Gr.-, Fl., u. Dieburg (HL 26) 1/2 S. — Kl.-, Dieburg (HL 26) 1/2 S.  
— Unterebdingen (Wa 110) 1/2 SW.  
Siehe dagegen die Hatten. Zimmern Ba 119.  
Zimmerntra, Erfurt (Th 8) 1/2 NO.  
Zimmerried, Ems (Na 22) 1/2 NO.  
Zimmerwald, Bern (SC 1, 30) 1/2 SO.  
Zinna voda, u. Lemberg (LCJ 1) 1 W. — vodka, Lemberg (LCJ 1) 1 SW.  
Zimpe, Breslau (NM 39, BF 1) 1/2 O.  
Zimpe, Breslau (NM 39, BF 1) 2 SO.  
— Brück, u. Ost 2 1/2 SW.  
— Großk. (NB 4) 1 1/2 SW.  
Zindelstein, Donaueschingen (Ba 185) 1 1/2 NW.  
Zinsehim, Tuchfabrik, u. Mechnernich (Rh 24) 1/2 S.  
Zinzt, u. Stralsund (BSt 50) 3 NW.  
Zinkau (Schinkau), M., Nepomuk (KfJ 34) 1 W.  
Zinken, Mülheim (Ba 45) 1/2 NW.  
Zinkendorf, Stralsund (BSt 50) 1 1/2 W. Siehe dagegen Station Zinkendorf Ost 92.  
Zinkweder, Wangerin (BSt 17) 1 O.  
Zinna, Dorf, Jüterbog (Ba 6) 1/2 N.  
— Kloster-, u. Kloster-, Stadt, u. Jüter-  
bogk (Ba 6) 1/2 N.  
Ziandorf, Erkner (NM 5) 4 1/2 S.  
Zinnitz, u. Lübben 2 1/2 S., Lübbenau 1 1/2 SW. (BG 6 u. 7).  
Zinnowitz, u. Seebad, Wolgast (BSt 61) 2 1/2 O.  
Zinnwald, Fl., u. Zimmereck, Teplitz 1 1/2 NW, Dresden 5 S. (AT 6, SO 11).  
Zinswath, St. Lorenzen (OeSt 157) 1/2 S.  
Zintzen, Stadt, u. Ludwigort 2 1/2 SO, Kobbelt-  
berg 2 S., Fr.-Eylau 3 NW. (PO 47, 48, OSt 13).  
Zinzow, Anklam (BSt 55) 2 S.  
Zipf, u. Redd (KE 39) 1/2 N.  
Zipfen, Darmstadt (HL 34) 3 SO.  
Zipplau, Prast (PO 73) 1/2 S.  
Zippnow, u. Schneidemühl (PO 22) 4 1/2 NW.  
Zips in Schlesien, Freiburg (BF 8) 1/2 SW.  
Zirawka, Lemberg (LCJ 1) 2 1/2 S.  
Zires, Fl., u. Stahlweissenberg (OeSt 128) 5 NW.  
Zirke, Stadt, u. T. Wronke (OS 51) 1 1/2 S.  
Zirkisch, Laibach (OeSt 76) 5 NO.  
Zirknitz, Fl., u. Rakek 1/2 NO, Adelsberg 1/2 NO. (OeSt 29 u. 80).  
Zirl, u. Innsbruck (OeSt 187) 1 W.  
Zirlau in Schlesien, Freiburg (BF 8) 1/2 NO.  
Zirzow, Neubrandenburg (FF 7) 1/2 NW.  
Zissen, Nieder-, Brohl (Rh 49) 1 1/2 SW.  
— Ober-, Brohl (Rh 49) 1 1/2 SW.  
Zistersdorf, Stadt, u. Dürnkart (KFN 7) 1 1/2 NW.  
Zitowa, Liebstaß (SNV 13) 1/2 SW.  
Zittau, Neun-, Erkner (NM 5) 1 S.  
Zittel, Zittau (SO 33) 1/2 NO.  
Zittow, Schwerin (Mk 9) 1/2 NO.  
Zitzenbach, Heppenheim (MN 11) 1/2 SO.  
Zitzlau, Kleinmünchen (KE 27) 1/2 NO.  
Zitzschewitz, Coswig (LD 16) 1/2 O.  
Zitzhausen (Ba 122) Stechberg (Ba 122) 1/2 N.  
Zizener, Schivelbin (BSt 19) 1/2 O.  
Zivane, Prolonc (OeSt 19) 1 NW.  
Zieb, Neu-, Fl., Kolín 2 1/2 SO, Pardubitz 3 1/2 SW. (OeSt 22, 18, SNV 1).  
Zin, Stadt, u. Napajedl (KFN 16) 1/2 NO.  
Ziltsch, Böhmisch-Skalitz (SNV 23) 1/2 N. (LCJ 10, GCL 38).  
Zion, Christy-Klamm (TKP 3) 1/2 S.  
Zilts, Stadt, u. Weltnu 2 W, Kladno 2 N. (OeSt 92, Ba 10).  
Ziosin, Auschütz (TKP 2) 1/2 NO.  
Zlotowo, Bromberg (PO 2) 4 S.  
Zlotteritz, Thorn (PO 67) 1/2 SO.  
Zmesenie, Rumfabrik, Lemberg (LCJ 1) 1/2 O.  
Zmlędorz, Stadt, u. Tarnow (GCL 10) 3/4 SO.  
Zmietsch, Gross-, Fl., Netolic (KfJ 25) 2 S.  
Zmolnik, Maria-Rast (OeSt 156).  
Zmoin (OeSt 129), Stadt, u. T. Sct. Pölten 13 NO, Brian 2 1/2 SW, Stockerau 2 NW. (KE 12, KFN 26 u. 40).  
Znin, Stadt, u. Nakel 2 SO Bromberg 2 SW. (PO 26, 27).  
Znobitz, Uhmansdorf 1 1/2 NO, Rauscha 2 1/2 W, Penzig 3 NW. (BG 14, NM 25 u. 40).  
Siehe dagegen Haltestelle Zobitz der SO 22.  
Znobitz, Greifenberg 2 1/2 NO, Bunsian 2 SO. — (NM 49, 29).  
— am Berg, Stadt, u. Vettkau 1 1/2 SO, Schweidnitz 2 1/2 NO, Breslau 4 1/2 SW. (BF 4, 16 u. 11).  
Znobza, Radeberg (SO 14) 3 1/2 N.  
Znodl, Penzig 1 SW, Górlitz 1 1/2 N. (NM 40 u. 41).  
Znobziner, Bopfinger (W 117) 1/2 N.  
Znobitz, Stadt, u. Chemnitz 4 SO, Zschopau 2 SO, Freiberg 1 1/2 SW, Wolkstein 1 1/2 O. — (NM 25, 26, 31, SW 67).  
Znöckeritz, Ritterfeld (Ba 13) 1/2 W.  
Znödy, Lepeny (OeSt 128) 3.  
Znöhringen, Freiburg (Ba 39) 1/2 N.  
Znöhlitz, Spielfeld (OeSt 55) 1 O.  
Znöschen, Kötschau (Th 20) 1/2 SW.  
Znöpen, Borna (SW 83) 1 NW.  
Znöpka, Biawno, u. Hohenstadt (OeSt 48) 3 N.  
Zörbig, Zuckerfabr. u. Ziegel, Ritterfeld 1 1/2 SW, Borna 1 NW, Stamsdorf 1 1/2 O. — (Ba 12, 15, ML 97).  
Zöschen, Gr. u. Kl.-, Borna (SW 99) 1/2 NW.  
Zolkien, Stadt, u. Lemberg (LCJ 1) 3 1/2 N.  
Zollbrück, Wrietzen (BSt 67) 1 1/2 NO.  
Zollbrück, der Schweiz, Burgdorf (SC 1, 34).  
Zollern, × (der Preuss. Bw. A. G. gehörig), Dortmund (KM 18) 0 1/2 W.  
Zollhaus, Ober- u. Unter-, Kempten (ByS 11) 1/2 SO.  
— Zollstation, Donaueschingen 2 S, Schaff-  
hausen 1 1/2 N. (Ba 183 u. 77).  
Siehe dagegen demnach Zollhaus Ba 45.  
Zölling, Ober- u. Unter-, Freising (ByO 6) 1/2 NO.  
Zöllnick, Altfee (PO 23) 6 SO.  
Zöllverein, × (an Zwergbahn) Alteneisen (KM 13) 0 O.  
Zöllwyl, Liestal (SC 15) 3 SW.  
Zolondoro, Bromberg (PO 27) 2 NO.  
Zolynia, Stadt, u. Lancut (GCL 17) 1 1/2 NO.  
Zombor (Alf 15), Stadt, u. T. Szegedin (OeSt 110) 1 1/2 SW.  
— Kisl.- u. Szög (OeSt 11) 2 1/2 SO.  
Zons, Stadt, u. Bonrath 1 1/2 SW, Dormagen 1/2 NO. (KM 6, Rh 63).  
Zopen, Tapiau (PO 24) 1/2 W.  
Zoppot (BSt 37), Fl., u. T. Danzig 2 NW. — Neufahrwasser 1 NW. (PO 74 u. 75).  
Zorge, bed. Hatten-, Fl., u. Nordhausen 3 NW, Harzburg 5 SO, Halberstadt 7 SW.  
Zorkau, Bautzen (SO 30) 1 1/2 SW.  
Zorn, St. Goarshausen (Na 14) 2 1/2 O.  
Zorndorf, Ostriu (PO 8) 1 1/2 NO.  
Zornheim, Mainz 1 S, Nackenheim 1/2 SW. (HL 11 u. 8).  
Zorniska, Lemberg (LCJ 1) 2 NW.  
Zornolding, u. München (ByO 1) 2 1/2 SO.  
Zossen, Stadt, u. Trebbin 2 1/2 O, König-  
wusterhausen 2 SW, Berlin 4 S. (Ba 1, Ba 2, Ba u. 10) 1/2 N.  
Zottwitz, Ohlau (OS 4) 1 1/2 NW.  
Zozenow, Labes (BSt 18) 2 1/2 N.  
Zsaka, Berettyó-Ujfalv (Ts 40) 2 1/2 N.  
Zsám, Gross-, Fl., u. Moravitz (OeSt 123) 1 1/2 O.  
— Klein-, Moravitz (OeSt 123) 1 1/2 SO.  
Zsámbeck, u. Post (OeSt 95, FN 1) 4 W.  
Zsámbeck, Tura (UN 9) 1/2 S.  
Zsámbokehrt, Nyitra, Stadt, u. Tornocz (OeSt 92) 8 S.  
Zschackwitz, Döbeln (LD 28) 1/2 W.  
Zschella, Meissen (LD 33) 1/2 SW.  
Zschepan, Delitzsch (Ba 35) 1/2 SO.  
Zschepkau, Stumsdorf (LM 9) 1/2 NO.  
Zscherben, Merseburg (Th 17) 1/2 SW.  
Zschernitz, Schmölln (SW 83) 1/2 NO.  
Zschernitz, Dresden (LD 30) 1/2 SW.  
Zschiedige, Polschau (SO 10) 1/2 SO.  
Zschiesowitz, Gräfenhainichen (Ba 11) 1/2 NW.  
Zschillichau, Bantzen (SO 30) 1/2 NO.  
Zschippach, Ronneburg (SW 87) 1 NW.  
Zschecher, Gr.- u. Kl.-, Leipzig (LD 11) 1/2 u. 1/2 SW.  
Zschechen bei Hartenstein, Stein (SW 52) 4 1/2 S.  
Zschöchcheren, Schkonditz (ML 13) 1/2 SW.  
Zschorlau, Schneek.-Neustädt (SW 33) 1/2 S.  
Zschorna, Dornröschbach 1 1/2 (LD 2) 1/2 NW.  
Zschornau (Tschornau), Radeberg (SO 11) 3 1/2 NO.  
Zschornowitz, Burghemnitz (Ba 12) 1/2 NO.  
Zsigrad, Sellye (OeSt 81) 1 SO.  
Zslla, Bars (OeSt 225, BF 6) 3 NW.  
Zsllta, Vizsar (OeSt 223) 1/2 N.  
Zsoelca, PH (Th 21), Miskolc (Ts 22) 1/2 O.  
Zubra, Lemberg (LCJ 1) 1 S.  
Zuckau, u. Danzig (PO 24) 3 1/2 W.  
Zuckau, Fl., Stadt, u. T. Neisse 3 1/2 S. Osmütz 1 NO, Troppau 2 NW. (NB 1, KFN 58 u. 63).  
— Teplitz (AT 6) 1/2 NW.  
Zudar, Stralsund (BSt 50) 3 NW.  
Zühlsdorf, Borna (BSt 2) 2 NO.  
— Arnsfeld (OS 87) 1/2 O.  
Zühlehow, Stettin (BSt 10) 1/2 N.  
Zühlichau (MP 5), Stadt, u. T. Fraustadt 2 NW. — Borna 8 NO, Alt-Borna 2 NW, Frankfurt a. O. 12 SO. (OS 41, NM 22, OS 44, NM 11).  
Zühlichau, Mehlern (Rh 44) 1 SW.  
Zühkowitz, Bauerwitz (Wi 12) 1/2 NW.  
Zühshagen, Wangerin (BSt 17) 3 1/2 O.  
Zülz, Stadt, u. Gogolin 4 SW, Netze 3 1/2 SO. (OS 11, NE 1).  
Zülzitz, Labes (BSt 18) 1/2 O.  
Zülzendorf, Königsberg (BF 2) 1/2 NO.  
Zülz, Gr., Dirschau 2 NO, Hohenstein 2 1/2 NO, Danzig 2 1/2 SO. (PO 34, 72 u. 74).  
Zündorf, Nieder- u. Ober-, Wahn (KM 4) 1/2 W.  
Zürkow, Fritzw. (BSt 42) 1/2 S.  
Züsch, Türkheim (Ba 52) 1 SW.  
Züsedom, Pae-walk (OS 40) 1 NW.  
Zütschen, Wabern (MW 5) 2 SW.



Züttlingen (W 64), Fl., u. Neckarsulm (W 58) 2 NO.  
 Zützen, Angermünde (BSt 6) 2½ O.  
 — Brand (HG 5) 1½ SW.  
 Zufällgrüch, *Berge*, Stockhausen (Na 58) 4 S.  
 Zula, Freiberg (SO 51) ½ S.  
 Siche *dagegen* *Stad.* Zug SNO 2, 62.  
 Zudagum, Hohenstein 1 NO, Praust 1½ SO.  
 (P 20, 23).  
 Zukow, Korsow (LCJ 15) ¾ NO.  
 Zullin, Landshut (ByO 10).  
 Zussweiler, Ortenberg H\* (Ba 158) ½ SW.  
 Zusan, Siesach (SC 1, 7) 2 NO.  
 Zuzawia, Nakel (PO 20) 2½ SW.  
 Zurawienko, Bukaczowce (LCJ 9) 2½ NW.  
 Zurawan, *Stadt*, u. T. Bortniki 2 SW, Bukaczowce 3 NW, (LCJ 8 u. 9).  
 Zuzurcy, Nakel (PO 20) 3½ SO.  
 Zurin, *bid.* Grenzort, Luzan (LCJ 20) 4 O.  
 Zurin in Mecklenburg, Wismar 1½ SO, Blankenburg 1½ NW, (Mk 13 u. 5).  
 — in Galizien, *Fl.*, Bukaczowce (LCJ 9) 1½ W.  
 Zurzach, *Fl.*, Ober-Lauchringen ¾ SW, Döttingen 0, (Ba 70 u. SNO 2, 59).  
 Zuzendof, Pirna (SO 5) 1½ SW.  
 Zuzdorf, Moosberg (ByO 8) 1 S.  
 Zuzenhofen, Appenweier (Ba 26) ½ NO.  
 Zuzmarshausen, *Fl.*, u. Burgan 2 NO, Gabelbachgeroth 2½ NO, Dinkelscherben 1 N. (ByS 109, 111 u. 112).

Zuzsdorf, Ravensburg (W 60) 2 NW.  
 Zuzshausen, *PH* (Ba 126), Meckesheim ¼ S, Hoffenheim ½ N. (Ba 15 u. 127).  
 Zuzzen, Säckingen (Ba 62) 1½ S.  
 Zuzweg, Königsmorag (W 123) ½ SW.  
 Zuzwag, *Fl.*, (HG 15) 1½ S.  
 Zuzworf, Hünchen (HH 23, LH 7) ¾ S.  
 — Boitzenburg (BH 19) 1½ S.  
 Zuzweinfurth, Borsdorf *IF* (LD 2) ½ SO.  
 Zuzwehrod, Schmolz (BF 2) ¼ NO.  
 Zuzwebrücken, Rietschen (BG 13) ½ NW.  
 Zuzweiffal, Stolberg (Rh 5) 1½ S.  
 Zuzwültschüchen, Thun (SC 1, 47) 5½ SO.  
 Zuzwimmlen, Thun (SC 1, 47) 1 SW.  
 Zuzwenkan, *Stadt*, u. Kieritzsch (SW 4) 1½ S.  
 Zuzwergen, Liebanan (HN 16) ¾ SO.  
 Zuzwerndorf, Ganserdorf (KfS 5) 1 O.  
 Zuzwesten, Borken 1 W, Zimmersrode 1 NW. (MW 4 u. 7).  
 Zuzwethau, Falkenberg (Ba 23) 2 W.  
 Zuzwetzko, Jaszka (OeSu 1) 20 loco.  
 Zuzwettl, *Stadt*, u. T. Stockerau (KFN 46) 1 SW.  
 Zuzwick, Friedberg (PO 16) ½ NO.  
 Zuzwickau, *Böhm.*, *Stadt*, u. T. Zittau 3 SW, Gr.-Schönau 2 S, Böhmisch-Liepa 1½ NO, Kratzau 3 W. (SO 33, 41, EN 8, SO 39).  
 Siche *dagegen* *Station* Zuzwick SW 47.  
 Zuzwiefalten, *Fl.*, u. Schennsried 5 NW, Erbach 4 SW. (W 45 u. 36).  
 Zuzwillingdorf, *Fl.*, u. Wiener-Neustadt (OeSu 2) 1 NO.

Zuzwillip, Degow (BSt 43) ¾ S.  
 Zuzwingen, Basel (Ba 56) 3 S.  
 Zuzwingenberg, Aglastersleben 1½ NO, Neckarolz 1½ N. (Ba 99 u. 101).  
 Siche *dagegen* *Station* Zuzwingberg MN 8.  
 Zuzwinow, Luzan (LCJ 20) 4 N.  
 Zuzwisdorf, Sommerfeld 1½ SO, Sorau 1½ NW. (NM 19 u. 22).  
 Zuzwirlitz, Gr.-Raubin (BSt 20) ½ SO.  
 Zuzwittefel, *Fl.*, u. Vilshofen (ByO 55) 2 N.  
 Zwischen Wässern, u. Laibach (OeSu 76) 1½ NW.  
 Zuzwitawa, Skalik (OeSt 5) ½ N.  
 Zuzwochau, Schkenditz (ML 13) ¾ NO.  
 Zuzwochfalin, Hünberg (OeSt 37) ¾ NO.  
 Zuzwochfalin, *Stadt*, u. Nannitz 3½ SW, Aue 2½ O, Luga 2 SO. (SW 25, 26 u. 45).  
 Zuzwoltz, Netolic (KfS 25) 1½ W.  
 Zuzwoil, Josefstadt (SNV 6) ½ S.  
 Zuzwota, *Höckemahn* *fabr.* u. *Spitzenköpp* *mit Hammer*, Zuzwotalth, Adorf 2 ONO, Oelsnitz 2½ SO. (SW 78, 78).  
 Zuzwuk, Nuremberg ½ SW, Staab 1½ NO. (BW 4 u. 5).  
 Zuzydow, Lebach (LCJ 1) 1½ NO.  
 Zuzydaczow, *Fl.*, u. Bortniki (LCJ 8) 2 NW.  
 Zuzydow, Rokitnice (OS 49) ½ N.  
 Zuzyfen, Liestal (SC 1, 5) 1½ SW.  
 Zuzyfflich bei Cleve, *siche* Zuzyfflich.  
 Zuzygin, Gr.-u. Klein-, Tarnowitz (OS 22, KO 19) 1 NO.  
 Zuzygodin, Teresopol (PO 20) 3 SO.  
 Zuzyrawa, Cholodur (LCJ 7) ¾ S.

## Orte, welche von den Stationen der Polnischen Eisenbahnen ihre Güter empfangen.

Von der Direction der Warschau-Wiener Eisenbahn ist uns hinsichtlich der Lage der fraglichen Orte angegeben worden, ob solche rechts oder links von der Bahn liegen, d. h. bei der Warschau-Wiener, ob westwärts, nach Deutschland hin (rechts), oder ostwärts, nach Russland hin (links), bei der Warschau-Bromberger, Lodzer und Warschau-Teresopol ob nördlich (rechts) oder südlich (links) von der Bahn. Der Gleichmäßigkeit wegen und um genauer und deutlicher noch die Lage der Orte klar zu machen, geben wir, mit Anhalt an die Wehrtsche und Reimann'sche Karte, die Lage derselben nach der Weltgegenwart von den Stationen in geograph. Meilen. Desgleichen haben wir die merkantile Bedeutung der fraglichen Orte, soweit uns solches möglich war, beigefügt. Hinsichtlich der Lage der Eisenbahn-Haltepunkte siehe das Stationsregister. Bedeutung der Zeichen, Buchstaben und Abkürzungen.

W = Warschau-Wien; B = Warschau-Bromberg; L = Lodzerbahn; T = Warschau-Teresopol.

Die hinter den Stationen in ( ) angegebenen Zahlen beziehen sich auf die Stations-Nummern im Stations-Registers.

⚡ = Schiffahrts-Station; kl. = klein.

3 wird wie om, e wie en ausgesprochen, wo solches bei den betreffenden Orten in ( ) sich angeben findet.

Alexandrow(a) bei Zgierz, *Fl.*, Lodz (L 36) 1½ NW.  
 Beuków (Bendkow), *Stadt*, an der Bahn, Rokiciny (W 10) 1½ S.  
 Belchatów, *Stadt*, Petrikau (W 12) 3 W.  
 Bendzin, *Stadt*, Dabrowa (W 23) ¾ SW, nmm. Biata, *Stadt*, Skierniewice (W 6) 4 SO.  
 Bielawy, Lowicz (B 25) 3 S.  
 Blazki, *Fl.*, *Gerber*, *Getreidemärkte*, Lodz (L 36) 11 SSW.  
 Blonie (Blonj), *Stadt*, Grodzisk 1 N, Pruszków 1½ W, Warschau 3 SSW. (W 3, 2, 1).  
 Bollnow, *Stadt*, Papiermühle, Radziwillow (W 5) 1 NW, Lowicz (B 25) 2 SW.  
 Brdów, *Stadt*, *Viehmarkt*, Wloclawek (B 30).  
 Brdruzew, Kutno 6 SW (B 27).  
 Brzesce, Wloclawek 2 SW. (B 30).  
 Brzesce-Litawski (Brzes-Litawsky), *Stadt*, *Getreide-u. Flachshausd.*, Teresopol (T 42) nmm. NO.  
 Brzezyn, *Stadt*, *Tuchfabrication*, Rogow (W 7) 1 NW.  
 Brzezinka, Radomsk (W 14) 2 W.  
 Ceglow, *Stadt*, Mrozy (T 41) 1 W nmm.  
 Che(m)ny, *Stadt*, *Marmorbruch*, Silber-u. *Hüttenbergwerk*, Czestochau (W 16) 12 O.  
 Chodeca, *kl. Stadt*, Ostrowy (B 26) 2 W.  
 Chrusobrod, Lasy 1 SW, Zabkowice 1 N. (W 20, 21).  
 Czeldau, Dabrowa (W 23) 1½ SW.  
 Czerwikin an der Weichsel, *kl. Stadt*, Lowicz (B 25) 6 N.  
 Dabie (Dombie), Kutno (B 27) 7 SW.  
 Dabrowice, (Dombrowice), *Stadt*, u. *Zink-Grube*, Ostrowy (B 28) 1½ W.  
 Dobre, Mińsk (T 40) 3 NW.  
 Dobryza, *Stadt*, *Fabrik*, u. Kowal 2 NW, Wloclawek 2½ O, Pniewo (B 29, 30 u. 26) 6 NW.  
 Drzewica, *kl. Stadt*, *Kisenwerke*, Petrikau (W 12) 7½ O.  
 Duninow, *Stadt*, Kowal (B 29) 3½ O.  
 Glowno, *Stadt*, Lowicz (B 25) 3 SW.  
 Golinna, (Golino) Kutno (B 27) 12 SW.  
 Gombin, *Stadt*, Kutno (B 27) 1 NO.  
 Gombalin, Petrikau (W 12) 7½ W.  
 Gostynin, *Stadt*, Kutno (B 27) 3 N.  
 Grabów, *kl. Stadt*, Kutno (B 27) 6 SW.

Grochocin, *kl. Stadt*, Petrikau (W 12) 2½ SW.  
 Grzegorzew, Kutno (B 27) 6½ W.  
 Guzów, Ruda-Guzowska (W 4) 1½ NW.  
 Herby, Czestochau (W 16) 6 2 SW.  
 Hermanów, Ruda-Guzowska (W 4).  
 Jabloniec, Biata (T 46) S.  
 Hordyszna, Warschau (W 1) 2 NW.  
 Janów, *Stadt*, Biata (T 46) 2½ N.  
 Janów, *Stadt*, Czestochau (W 16) 3 SO.  
 Jarominek, Czestochau (W 16) 4 O.  
 Jedrzejów (Jendrzejow) *Stadt*, Czestochau (W 16) 13 SSW.  
 Ilow, *Stadt*, Lowicz (B 25) 5 N.  
 Inowlodz, *kl. Stadt*, Rokiciny (W 10) 4½ SO.  
 Jeżów, *kl. Stadt*, *Tuchfabr.*, Rogow (W 7) 1½ NO.  
 Izbia (Jebzya), *Stadt*, Wloclawek (B 30) 2 SW.  
 Kalisz (Kalisch), *Leder-u. Tuchfabrik*, Kutno (B 27) 15 SW.  
 Katuszyn, *Stadt*, Mrozy (T 41) 1 N.  
 Kamienisk, *kl. Stadt*, Garzkowice (W 13) 1 SW.  
 Karzew, *Stadt*, Milosna (T 38) 2 S.  
 Kazimierz, *Stadt*, Lodz (L 36) 2½ W.  
 Kazimierz, *kl. Stadt*, Kutno (B 27) 13 SW.  
 Kielce, *Stadt*, *Bier-, Steinkohlen-u. Kupferbergwerke*, Petrikau (W 12) 14 SO.  
 Klechowo, *Stadt*, Kutno (B 27) 14 W.  
 Klobucko, *Stadt*, Czestochau (W 16) 2½ NW.  
 Klodawa, *Stadt*, Kutno (B 27) 4½ W.  
 Kobryń, *Stadt*, Teresopol (T 42) 4 NO.  
 Kolibiel, *Fl.*, Milosna (T 40) 2½ NO.  
 Kolo, *Stadt*, Kutno (B 27) 7 W.  
 Koniepol, *Stadt*, Czestochau (W 16) 3½ O.  
 Konin, *Stadt*, *Tuchschere*, *Fabrik*, Kutno (B 27) 11 W.  
 Kosakow, *Stadt*, Petrikau (W 12) 8½ SO.  
 Konstantynów, *Fl.*, Lodz (L 36) 1½ SW.  
 Konstantynow, *kl. Stadt*, Biata (T 46) 3 N.  
 Koziegłow, *Stadt*, Poraj (W 17) 1½ SW.  
 Kromolow, *Stadt*, Zawiercie (W 19) ½ O.  
 Krowiewice, *Stadt*, Kutno (B 27).  
 Krzeczka, Czestochau (W 16) 4½ NW.  
 Kuznica, Czestochau (W 16) 3½ NW.  
 Lask (Lasko), *Tuchschere*, *Fabrik*, Lodz (L 36) 3 SW.  
 Latowicz, *Stadt*, Mińsk (T 40) 1½ NW.

Łęczyca (Lentschitz), Kutno (B 27) 5 SW.  
 Lelewo, *kl. Stadt*, Czestochau (W 16) 6 SSO.  
 Lipno, *Stadt*, Wloclawek (B 30) 3½ N.  
 Llw, *Stadt*, Mrozy (T 41) 3 NO.  
 Lomazy, *Fl.*, Biata (T 46) 2 S.  
 Losice, *Stadt*, Siedlce (T 43) 4 O.  
 Lubien, Ostrowy (B 28) 1½ W.  
 Lubraniec, *Stadt*, Wloclawek (B 30) 3 SW.  
 Lutomierz (Ltomierski), *Stadt*, Lodz (L 36) 2½ W.  
 Lyszkowice, Skierniewice (W 6) W.  
 Makow, *Stadt*, Skierniewice (W 6) ¾ W.  
 Malogoszcz, Czestochau (W 16) 11 O.  
 Milechów, Zawiercie (W 19) 7 SW.  
 Modlin, *siche* Nowo-Georgiwick.  
 Mudrzejow, Sosenow (W 24) ½ SO.  
 Mogielnica, *Stadt*, Skierniewice (W 6) 7 SO.  
 Mokobod, (Mokoboda), *kl. Stadt*, Siedlce (T 43) 2½ W.  
 Mordy, *Stadt*, Siedlce (T 43) 2½ ONO.  
 Mrzyglód, *kl. Stadt*, Myskow (W 18) 1 SW.  
 Mstów, *kl. Stadt*, Czestochau (W 16) 6 1½ O.  
 Miszezowin, Ruda-Guzowska (W 4) 1 NO.  
 Myszów, Mysków (W 18) ½ SW.  
 Nadarzyn, *kl. Stadt*, Pruszków 1 N, Grodzisk 1½ O. (W 3).  
 Nieborów, *Dorf u. Schloss*, Lowicz (B 25) N.  
 Nowemina, *Stadt*, Rogow, u. Gwizd, SSO, Petrikau ca 10 NO. (W 1, u. 12).  
 Nowo-Georgiwick (Neu-Georgien, Früher Modlin), *Stadt*, Warschau (W 1) 4 NW.  
 Nowydwór, *Stadt*, Warschau (W 1) 3½ NW.  
 Ogrodzieniec, Zawiercie (W 19) 1 SO.  
 Okuniew, Warschau (T 37) 2 O.  
 Okuz, *Stadt*, *Bier-u. Kupferminen*, Dabrowa (W 23) 2½ O.  
 Olsztyn, *kl. Stadt*, *Bismuthminer u. Hütten*, Czestochau (W 16) 1½ SO.  
 Oltarzew, Pruszkow ¼ NW, Warschau 1½ SSW. (W 3).  
 Opoczno, *Stadt*, Petrikau (W 12) 5½ O.  
 Orzeszen, Ruda-Guzowska (W 4) 1 NW.  
 Osieciniejski, *kl. Stadt*, Wloclawek (B 30) 4 W.  
 Osowin, Pniewo (B 26) 2 NO.  
 Ozorków (Oorkow), *Stadt*, Lodz (L 36) 3 SW.  
 Pablaniec, *kl. Stadt*, Lodz (L 36) 2 SW.  
 Pajecznico, Radomsk (W 14) 4½ NNW.

Parzęczew, *St.*, Kutno (B 27) 5 S.  
 Pelsern, siehe Pyzdry.  
 Piaseczno, *St.*, Warschau (W 1) 21/2 S.  
 Piotrk (Piontek), *St.*, Łowicz (B 25) 47/2 SSW.  
 Pilica (Pilitza), *St.*, Gerberien, Zawierze (W 19) 2 O.  
 Płinsk, *St.*, Lederhandel, Teresopol (T 48) 22 O.  
 Piotrkowo (Petrikan), *St.*, Wloclawek (B 30) 1 SSW.  
 Siehe dagegen Station Petrikan W 12.  
 Plawno, *kl. St.*, Radomsk (W 14) 1 S.  
 Plecka Dąbrowa, *St.*, Łowicz (B 25) 25.  
 Siehe dagegen Station Dąbrowa W 24.  
 Plock, *St.*, Gerberien, Kutno (B 27) 6 NNO.  
 Praska (an der Preuss. Grenze), *St.*, Czestochau (W 16) 2 NNW.  
 Przedbórz, *St.*, Radomsk (W 14) 4 NNO.  
 Przedecz, *St.*, Ostrowy (B 28) 1 NW.  
 Przyrow, *St.*, Czestochau (W 16) 4 O.  
 Przysucha, *St.*, Petrikan (W 18) 8/1 O.  
 Pyzdry (Peisorn) (an der Preuss. Grenze) *St.*, Kutno (B 27) 2 S.  
 Raclaw (Razonzok) Nieszwana (B 31) 1 NW.  
 Radom, *St.*, Leder- u. Hutfabrikn, bed. Handel, Petrikan (W 12) 12 O.  
 Siehe dagegen Station Radomsk W 11.  
 Radziejow, *kl. St.*, Radomsk (W 14) 7 O.  
 Radziejow (Raziow), *St.*, Wloclawek (B 30) 4 W.  
 Radzyn (Radzyn), *Kreisstadt*, Lukow 31/8 S, Miedzyrzec 3 SSW. (T 44, 45).  
 Rawa, *St.*, Tuchfabrik, Brauerei, Brennerei, Skiernowice (W 6) 3 S.  
 Rossow, *Biala* (T 46) 3 S.  
 Koszprza (Kospraz), unmittelbar an der Bahn, *kl. St.*, Petrikan (W 12) 11/4 S.

Ragow, *St.*, Rokiciny 21/2 W, Lodz 17/8 SO. (W 10, 36).  
 Serokki (Serock), *St.*, Ruda-Guzowska (W 5) 4 S.  
 Siennica (Sianno), *St.*, Mińsk (T 40) 17, 5SO.  
 Sieradz, *St.*, Leinwand- u. Gerberien, Lodz (L 36) ca 8 SW.  
 Sierpe, *St.*, Wloclawek (B 30) 6 NO.  
 Siewierz, *St.*, Eisenwerk, Zawierze (W 19) 17/4 W.  
 Skepe, (Skempe), *Dorf*, Wloclawek (B 30) 4 NO.  
 Sielckow, *St.*, Bleiminen, Dąbrowa (W 23) 12.  
 Siupe (Sinpa), *St.*, nahe der Preuss. Grenze, Kutno (B 27) 15 W.  
 Sluzewo (Slushewo), *St.*, Alexandrowo (I 32) 1 W.  
 Snilowice, Kowal (B 29) 1 W.  
 Sobota, *St.*, Łowicz (B 25) 21/2 W.  
 Sochaczew, *St.*, Pfordernwerk, Łowicz (B 25) 37/4 O.  
 Sochulow, *St.*, Tuch- u. Leinwand- und Lederfabriken, Sielce (T 43) 4 N.  
 Stanislawow, *kl.*, Mińsk (T 40) 19/2 NW.  
 Strykow, *St.*, Łowicz (B 25) 47/2 SW, Rogow (W 7) 3 NW.  
 Sztumlezyce, Zabkowice (W 21) 1 SO.  
 Sulzow, Petrikan (W 12) 2 O.  
 Szczeczn, *St.*, Gorkowice (W 13) 4 NW.  
 Szydlow, *St.*, Handel mit Eisen, Holz, Muhlsteinen, Getreide, Petrikan (W 12) 12/3 O.

Tarczyn, *kl. St.*, Praszowk (W 2) 31/2 S.  
 Tomaszów, Rokiciny (W 10) 3 SO.  
 Tremki (Trembki) Kutno (B 27) 2 NO.  
 Turck, *St.*, Kutno (B 27) 12 SW.  
 Tuszyń, *St.*, Rokiciny (W 10) 3 SW.  
 Ujazd, *St.*, Rokiciny (W 10) 2 SO.  
 Siehe dagegen die gleichnamigen Orte in Preussen.  
 Warta, *St.*, Fabrikn, Lodz (L 36) ca 10 W.  
 Wejgnów, *St.*, Mrozy (T 41) 4 NO.  
 Wielun, *Kreisstadt*, Czestochau (W 16) ca 10 W.  
 Wikitki, Ruda-Guzowska (W 4) 21/2 NW.  
 Wisznice, *Biala* (T 46) 31/2 S.  
 Władysławów (Rosterschitz), *St.*, an der Preuss. Grenze, Kutno (B 27) 2 SW.  
 Wlodawa, *St.*, Chotylowj (T 47) 12 S.  
 Wlodowiec, *kl. St.*, Tuchfabriken, Myskow (W 18) 11/6 SO.  
 Wloswzew, *St.*, Czestochau (W 16) 8 O.  
 Wodzislaw, *St.*, Zawierze (W 19) 71/2 SSW.  
 Wolbrz, *St.*, Baby (W 11) 1 SO.  
 Wolbrun, *kl. St.*, Zawierze (W 19) 4 SO.  
 Wyszogrod (Wyachograd), *St.*, an der Weichsel, Łowicz (B 25) 5 N.  
 Zakroczyń, *St.*, Warschau (W 1) 31/2 NW.  
 Zarki, *St.*, Eisenwerk, Myskow (W 18) 1 NO.  
 Zarnów, *kl. St.*, Petrikan (W 12) 5 SO.  
 Zarownice (Zarowice), *St.*, Zawierze (W 19) 4 O.  
 Zdunska Wola, *St.*, Fabriken, Lodz (L 36) ca 61/2 SW.  
 Zielorz, *St.*, Lodz (L 36) 11/2 NNW.  
 Zychlin, *St.*, Gerberien, Piotrow (B 25) 11 N.

Ueber die rechtliche Verpflichtung des Versenders zur genauen und vollständigen Angabe des Adressorts auf dem Frachtbrief und Anweisung für den Gebrauch des Stations- und Orts-Registers.

Der Frachtführer, dessen Ausstellung nach Art. 391 des D.H.G.B. der Frachtführer vom Absender des Gutes verlangen kann, und welcher als Beweis über den zwischen der Eisenbahn-Verwaltung und dem Absender abgeschlossenen Transportvertrag gilt, muss nach § 5 Nr. 1 des Reglements für den Vereins-ü-tterverkehr „die deutliche und genaue Bezeichnung des Empfängers und Bestimmungsorts enthalten.“ Der Versender ist daher verpflichtet, die Angaben zu machen, die die Richtigkeit der Angaben über den Frachtbrief und trägt alle Folgen, welche aus unrichtigen, unvollständigen und ungenauen Angaben im Frachtbriefe entspringen. — „B. i Versendung von Gütern nach Orten, welche an einer Eisenbahn nicht gelegen sind, soll der Versender (siehe V.-G.-B. § 5 Nr. 6) wegen des Weitertransportes auf dem Frachtbriefe die Eisenbahn-Station bestimmen, von welcher der Adressat den Weitertransport zu bezorgen hat.“

Nach diesen Bestimmungen, welche für jeden Eisenbahn-Gütertransport massgebend sind, der innerhalb des grossen Gebiets des Vereins deutscher Eisenbahn-Verwaltungen zur Ausführung kommt, ist die richtige und vollständige Ausfüllung der Frachtbriefs-Adresse lediglich Sache des Versenders. Es in gutem Glauben geschehene nötige Vervollständigung dieser Adresse Seitens der Güterexpedition erfolgt daher auf Gefahr desselben, und kann er keinen Schadenersatz fordern, wenn in Folge einer Ungenauigkeit in der Adresse, das Gut an einen unrichtigen Ort expediert wird.

Es ist letzteres Seitens der Gerichte mehrfach anerkannt worden. Als z. B. ein Dampfessel in Ruhrort mit einem auf *Ohnesorgebergthal* bei Station *Reichenbach* lautenden Frachtbriefe anzuweisen, an welcher Station der Dampfessel in Ruhrort aufgegeben wurde, und die Güter-Expedition in Ruhrort, auf die Aussage hin, dass bei Reichenbach in Schlesien ein Ort Tannenbergethal existire, auf dem Frachtbriefe den Zusatz „in Schlesien“ gemacht und den Kessel nach Schlesien befördert hatte, während derselbe nach Tannenbergethal im Voigtlande bestimmt war, erkannte das Handelsgericht in Aachen, auf eine vom Versender gegen die Verwaltung der Aachen-Düsseldorfer Eisenbahn erhobene Entschädigungsklage: „dass der Absender durch die unrichtliche Bezeichnung der Empfangsstation selbst den Irrthum des verordneten Güter-Expediten, sowie die irrgen Dirigirung des Kessels veranlasst, und er daher nach der betreffenden Reglements-Bestimmung alle dadurch entstandenen Nachteile zu tragen hat.“ Ebenso wurde von dem Oberappellationsgericht in Kassel anerkannt, dass, sobald die Adresse auf dem Frachtbriefe als zweifelhaft erscheine, von einem Versendenden der Bahnbeamten bei einer unrichtigen Dirigirung des Guts nicht die Rede sein könne und in einem solchen Falle der Absender, bez. Aussteller des Frachtbriefs, welcher sich deutlicher hätte ausdrücken müssen (*qui clarius loqui debuit*) allen daraus entstehenden Schaden zu tragen habe. (Siehe Koch in „Eisenbahnrecht“ Bd. II, S. 398 Anm. 2).

Um von der Frachtbriefs-Adresse, deren Formular lautet:  
 Herrs . . . . . in . . . . . Station . . . . . der . . . . . Eisenbahn  
 über . . . . . richtig und vollständig ausfüllen zu können, überzogen man sich zunächst durch Nachschlagen des Stations-Registers, ob der Adressort eine Eisenbahn-Station ist oder nicht.  
 1. Ist der Adressort eine Station, so ist nach Inhalt des Stations-Registers die Adresse folgendermassen z. B. auszufüllen:

Herrn NN, in Baal, Station Baal der Bergisch-Märkischen Eisenbahn.

Die Wiederholung des Orts-Namens (Baal) als Adressort und Stationsort ist insofern schon von Nutzen, als bei einem unbekanntem Ortsnamen und nicht ganz deutlicher Schrift eine solche Wiederholung zur Erläuterung etwaiger Zweifel dienen kann. Ebenso ist die Bezeichnung der Bahn, welche dem Adressaten dort, immer nützlich, namentlich bei solchen im Verkehr vorkommenden Stationen, zumal da es nicht immer bekannt ist, ob nicht mehrere Stationen desselben Namens oder ähnliche existiren. Nur bei ganz bekannten Hauptstationen wie Berlin, Wien, Köln, Leipzig u. s. w., mochte solche überflüssig erscheinen. Durchaus notwendig ist aber die Bezeichnung der Eisenbahn, wenn sich aus dem Stations-Register ergibt, dass mehrere Stationen gleichen oder ähnlichen Namens vorhanden sind, z. B. Kation Brunn der Sachs. westl. Staatsbahn und Station Brunn der Oesterr. Südl. oder Neu-märkisch-Badische Stationen. Wenn kirchlich oder Klein-Minder Stationen, so ist auch Inhalt des Stations-Registers der Adressort **keine Eisenbahn-Station**, so ist durch Nachschlagen des Orts-Registers in Erfahrung zu bringen, nach welcher Abstoss-Station das Gut zu dirigiren ist, wobei zwei Fälle zu unterscheiden sind:  
 a) findet sich im Orts-Register bei dem betreffenden Adressort nur eine Adress-Station angegeben, so ist die Manipulation einfach. Wäre z. B. der Adressort Abda, bei welchem im Orts-Register die Abstoss-Station Raab, Station der Oest. (Oesterr.) Staatsbahn angegeben ist, so wäre die Adresse folgendermassen auszufüllen:  
 Station Raab der Oesterr. Staatsbahn.

Bei etwaigen Zweifeln schlage man mit Anhalt an die beigefugte Nummer des Stat.-Registers dieses sowohl als eine gute Karte nach.  
 b. Weist das Orts-Register verschiedene Abstoss-Stationen für den Adressort nach, so wird man stets durch Nachschlagen des geographischen Stations-Registers in Verbindung mit der Bartholomäus Karte, oder unserer Übersichts-karte über die Lage der fraglichen Abstoss-Stationen sich vergewissern müssen, um dann unter denselben diejenige auszuwählen zu können, welche dem Versendenden am nächsten liegt resp. am billigsten zu erreichen ist. Die nach andern Werken so schwer zu ermittelnde geograph. Lage des Adressorts zu dem betreffenden Abstoss-Station ergibt sich klar aus dem Orts-Register.

Dieselben vorerwähnten Manipulationen, welche der Versender zum Zweck der genauen Ausfüllung der Frachtbrief-Adresse nöthig hat, muss übrigens in den Fällen, wo das Gut in directen Verkehr zu transportiren ist, auch die Versand-Expedition vornehmen, um die Kartrings-Station, d. h. diejenige der Adress-Station nächstliegende Versand-Station zu bestimmen, deren directer Frachtsatz auf dem fraglichen Transport Anwendung finden muss.

Sehr vereinfacht wird demnach dieses Geschäft durch unsere Eisenbahnkarte Mittel-Europas, auf welcher sowohl die Bahn-gebiete (wie auf unserer Übersichts-karte) farbig abgegrenzt und mit Namen bezeichnet, als auch die Stationen mit den Nummern sich eingetragen finden, welche denselben sowohl im Stations- als Orts-Register beigefügt wurden. Da auf derselben auch die Haupt-Verbands-Gebiete ersichtlich sein werden, so wird man auch dieselben auch meistens erkennen können, in welchem Verbands-Verkehr der Transport ausgeführt werden kann, somit die Transport-Route (das „über“ in der Frachtbrief-Adresse) leichter vorsehreiben.

# Speditionen-Geschäfts-Adressen.

Die beistehenden Seitenzahlen weisen auf die nachfolgenden specielleren Annoncen dieser Firmen hin.

## Aachen.

Goetze & Staerk. 2.  
Carl Schiffers.  
A. Souheur & Co. 2.

## Ala (Tirol).

Francesco Parisi. 10.

## Altona.

Ch. van Diemen & Co. 6.  
P. A. v. Essen. 6.

## Ausbach.

Carl Oelschlägel.

## Antwerpen.

David, Spick und Kernkamp. 2.  
A. Souheur & Co. 2.

## Bautzen.

C. W. Frommelt.

## Berlin.

Louis Bermas.  
G. Bratrup.  
Fregin & Friedländer. 3.  
W. v. Lockstaedt & Resag.  
Moreau Valette. 2.  
Rosenberg & Loewe.  
C. A. Schrow & Co. 3.  
A. Warmuth.

## Bernburg.

Ernst Braune. 4.

## Bremen.

Heinrich Becker.  
Ch. van Diemen & Co. 6.  
N. Luchting & Co. 4.  
A. Siebrecht. 4.  
Uhlmann & Co. 7.  
C. Wüttenberger.

## Bremerhafen.

Heinrich Becker.  
N. Luchting & Co. 4.  
A. Siebrecht. 4.  
Schwoon & Co. 4.  
Uhlmann & Co. 7.

## Breslau.

F. A. Franke. 4.  
Jos. Pohl & Co.

## Bromberg.

Jul. Rosenthal.

## Brüssel.

David, Spick & Kernkamp. 2.

## Bunzlau.

Heidrich & Co. 5.

## Carlsruhe.

Barthold & Co.

## Cüstrin.

W. Th. Ouvrier.

## Danzig.

Heinr. Hülsen.

## Dessau.

Ziegler, Uhlmann & Co. 5.

## Dresden.

Lüder & Tischer. 5.  
Seeger & Maeser.

## Düsseldorf.

E. Mouths.

## Emmerich.

Aug. Lancelle. 5.

## Eydtkuhnen.

A. Feinberg & Rosa.

## Flensburg.

W. C. Frohne. 5.

## Frankenstein i. Schl.

F. A. Franke. 4.  
Seifert & Co.

## Frankfurt a. M.

F. Lausberg & Co. 6.

## Fraukfurt a. O.

C. Schöllhammer.

## Geestemünde.

J. H. Bachmann.  
Heinrich Becker.  
Schwoon & Co. 4.  
A. Siebrecht. 4.  
Uhlmann & Co. 7.

## Glatz.

F. A. Franke. 4.

## Görlitz.

Otto Druschki.

## Greifswald.

Hermann Droysen.

## Halle a. d. S.

Zoern & Steinert. 6.

## Hamburg.

E. N. Becker. 6.  
Ch. van Diemen & Co. 6.  
P. A. v. Essen. 6.  
Otto Reinhardt Frisch. 7.  
Rosenberg und Löwe.  
Julius Steinhardt.  
Uhlmann & Co. 7.

## Hamm.

G. W. Timmermann.

## Harburg.

Ch. van Diemen & Co. 6.

## Haynau (Schlesien).

Heidrich & Co. 5.

## Huy (Belgien).

A. Barras.

## Kiel.

H. B. Hansen. 7.  
Sartori & Berger. 7.

## Königsberg.

A. Feinberg & Rosa.

## Leer.

F. Homberg.

## Leipzig.

Uhlmann & Co. 7.

## Löbau.

C. W. Frommelt.

## Ludwigshafen u. Mannheim.

Baum & Fischer. 8.  
Claus & Stern. 8.  
J. E. Dresler. 8.

## Magdeburg.

Eduard Oberbreyer. 7.

## Mainz.

George Hirsch.

## Nürnberg.

J. G. Linck. 8.

## Ostende.

David, Spick & Kernkamp. 2.

## Ottensen.

Ch. van Diemen & Co. 6.

## Paris.

David, Spick, Kernkamp & Co. 2.

## Prag.

Josef Schmidt. 9.

## Regensburg.

J. W. Neumüller.

## Sängerhausen.

Burchardt & Wapler.

## Stettin.

Carl Boden. 9.  
Lion M. Cohn.  
Wiesenhütter & Wandel.

## Stolp u. Stolpmünde.

G. Rbt. Meyer jr.

## Stralsund.

Heinrich Israel.

## Stuttgart.

Carl Frank. 9.

## Triest.

Francesco Parisi. 10.  
Julius Pollack. 9.  
Smrecker & Co.

## Udine.

Francesco Parisi. 10.

## Wien.

Karpeles & Hirsch.  
Francesco Parisi. 10.  
Jos. Regler's Nachfolger. 10.  
Rotter & Perschitz.

## Wirbhallen.

A. Feinberg & Rosa.

# Goetze & Staerk

Speditions- & Commissions-Geschäft

**Aachen**

übernehmen Transporte von **Belgien, England und Frankreich** und vice versa zu festen und billigen Uebernahmssätzen.

**Aachen,**  
24 Lagerhausstrasse

**Antwerpen,**  
16 Canal des Teinturiers

**A. SOUHEUR & CO.**

**Speditions-Geschäft**

Expeditionen nach **Belgien, Frankreich, England** und den **Vereinigten Staaten** werde prompt und zu billigen festen Frachtsätzen befördert.

## David, Spick & Kernkamp

Speditionen, Agenturen.

**Antwerpen, Brüssel, Ostende, Erquelines,  
Jeumont.**

**David, Spick, Kernkamp & Cie.**

67 Rue d'Hauteville

**Paris.**

## MOREAU VALLETTE

Hof-Spediteur S. M. des Königs von Preussen  
in Berlin.

**Commissions-Haus für den Einkauf  
Berliner Industrie-Artikel.**

**Permanentes Musterlager**

in ST. PETERSBURG.

Karawanen-Str. Nr. 18. Quart. 3.

**EXPEDITIONS- & DECLARATIONS-COMPTOIR  
für Russland.**

Feste Frachtübernahme nach allen Ländern.

## Wasserdichte leinene Plane

empfiehlt

**A. Baswitz**

in

**BERLIN,**

Neue Friedrichstr. 37.



BERLIN.

# FREGIN & FRIEDLÄNDER.

COMMISSOIN, SPEDITION,  
LOMBARD.

**BERLIN.**

Das Speditions- und Verladungs-Geschäft

**VON C. A. Schirow & Co.**

in Berlin, Leipzigerstrasse Nr. 46

übernimmt Güter auf Lager, sowie zur Versendung nach allen Gegenden.  
Commissionen und Incassos werden ebenfalls übernommen und bestens ausgeführt.

**Die Allgemeine Eisenbahn-Versicherungs-Gesellschaft in Berlin,**

Markgrafenstrasse Nr. 63

übernimmt die Versicherung für

**Güter aller Art**

gegen die Gefahren während des

**Eisenbahn-Transportes**

auf allen Eisenbahnen des Europäischen Continents und leistet namentlich Gewähr gegen Schäden,  
herbeigeführt durch

**Feuer, Diebstahl und Abhandenkommen.**

Die Gesellschaft übernimmt ferner die Versicherung während des

**Landfuhr- und Strom-Transportes**

zu liberalen Bedingungen und mässigen Prämien. Die Regulirung im Schadensfalle geschieht glatt und  
ohne Umstände.

Die Gesellschaft hat sich während ihres 18jährigen Bestehens bekanntlich einen grossen Kreis von  
Geschäftsfreunden erworben, und kann daher

**den Herren Spediteuren, Fabrikanten und Kaufleuten**

auf das Beste empfohlen werden.

Nähere Auskunft ertheilen sämtliche Vertreter der Gesellschaft, sowie die Direction der

**Allgemeinen Eisenbahn-Versicherungs-Gesellschaft.**

# ERNST BRAUNE

vormals

Fr. Erbrecht.

Bernburg a. d. S.

**Eisen-, Producten-, Speditions-, Commissions-,  
und  
Incasso-Geschäft.**

## Schwoon & Co.

**Bremerhaven-Gestemünde**

Speditions-, Commissions & Incasso-Geschäft.

**Agentur diverser Assecurance-Comp.**

Britisches Consulat.

Theilhaber von

## SCHWOON, KOEPER & CO.

**Bremen,**

**Bremerhaven, Geestemünde,**

## A. SIEBRECHT,

Speditions- und Commissions-Geschäft.

Regelmässige directe Steamer-Expeditionen nach **New-York, Baltimore,  
New-Orleans, Havana, Westindien, London, Hull, Leith, Glasgow,  
Amsterdam, Rotterdam, Antwerpen** etc.

Jede weitere Auskunft wird auf Wunsch gern ertheilt, und prompteste  
wie billigste Bedienung zugesichert.

## N. LUCHTING & CO.

Speditions- und Verladungs-Geschäft.

**BREMEN & BREMERHAFEN.**

Breslau, Frankenstein und Glatz.

## F. A. Franke

Speditions-, Verladungs-, Commissions- und Incasso-Geschäft,  
Spediteur

der  
Oberschlesischen und der Breslau-Schweidnitz-Freiburger Eisenbahn.

Bunzlau und Haynau i/Schl.

**HEIDRICH & C<sup>o</sup>.**

Speditionen & Verladungs-Geschäft.

**Ziegler, Uhlmann & C<sup>o</sup>.**

**Speditionen-Verein,**

Wallwitzhafen bei Dessau & Dessau

übernimmt die Beförderung von Gütern zu directen Durchfrachten im Verkehre zwischen den Norddeutschen Seeplätzen, England, Holland etc., und Sachsen, Böhmen, Bayern, Thüringen etc., für combinirten Eisenbahn- und Wassertransport, fr. Dampf- und Segelschiffahrt.

Ausgedehnte Lagerräumlichkeiten bei äusserst billigen Bedingungen.

Dresden.

**Lüder & Tischer.**

Speditionen-, Commissions-, Bank- und Wechsel-Geschäft.

Agentur der Dampfschiffahrts-Gesellschaft

der

Oesterreichischen Lloyd in Triest.

**AUG. LANCELLE,**

**EMMERICH,**

Spedition, Commission und Incasso.

AGENTUR

Cöln-Düsseldorfer Dampfschiffahrt,

der Frankfurter Aktien-Gesellschaft

der Cölnischen Dampfschleppschiffahrts-

für Rhein- und Mainschiffahrt in Frankfurt a/M.,

Gesellschaft in Cöln,

der Mannheimer Dampfschleppschiffahrts-Gesellschaft in Mannheim,

Haupt-Agentur der niederrheinischen Güter-Assekuranz-Gesellschaft in Wesel.

**W. C. Frohne in Flensburg**

**Speditionen-, Agentur-, Commissions-Geschäft.**

**Agent der Dampfschiffahrt-Actien-Gesellschaften:**

„Flensburg-Ekmunde“  
(Sonderburg-Flensburg).

„Hamburg-Amerikanischen Paketfahrt-  
Actien-Gesellschaft“  
(Hamburg-New York, New Orleans,  
Westindien).

„Baltic“,  
(Flensburg-Stettin).

**Frankfurt a. Main.**  
**F. LAUSBERG & C<sup>ie.</sup>,**  
 Speditions-, Commissions- und Incasso-Geschäft  
 im Jahre 1854 gegründet.

Halle a. d. Saale.  
**ZOERN & STEINERT,**  
 Speditions- und Commissionsgeschäft.  
 Beförderung von Gütern nach allen Gegenden des In- und Auslandes.  
 Vorzügliche Lagerräume an der Eisenbahn.

Hamburg.

**E. N. BECKER,**

früher Becker & Neumann.

**SPEDITIONS-GESCHÄFT.**

Directe Beförderung von Gütern nach und von allen transatlantischen Plätzen.

Hamburg,  
 Mönkedamm 5.

**P. A. v. ESSEN.**

Altona,  
 Königsstrasse 274.

**Spedition, Commission, Assecuranz & Incasso-Geschäft.**

Agent der Aachen-Düsseldorf-Ruhrorter Eisenbahn, sämtlicher Königl. Schwed. Staatseisenbahnen, der Vereinigten Dampfschiffgesellschaft in Copenhagen, der Italienischen Postdampfschiffe, der H. H. R. Rubattino-Co. und der Compagnie Italo-Platense.

Expeditionen nach Dänemark, Schweden und Norwegen, den Elbherzogthümern, England, Frankreich, Italien, Tunis, Egypten, Indien, den La Plata Staaten etc. werden zu Durchfrachten angenommen.

**Charles van Diemen & C<sup>o.</sup>**

HAMBURG, ALTONA, OTTENSEN, HARBURG, BREMEN,

**Spedition- und Commissions-Geschäft.**

Güterbeförderung nach allen continentalen & transatlantischen Plätzen.

# OTTO REINHARD FRISCH

etablirt 1860

**H a m b u r g**

**Speditionsgeschäft**

prompteste Expedition, billige Spesen, Waaren- & Producten-Commission.

Hamburg, Leipzig, Bremen, Bremerhafen, Geestemünde.

**UHLMANN & CO.**

Dessau — Wallwitzhafen.

**Ziegler, Uhlmann & Co.**

**Spedition und Commission**

**KIEL.**

**H. B. HANSEN**

**Speditour.**

**Kiel**

**Sartori & Berger**

Commissions- & Speditionsgeschäft,  
Dampfschiffsexpedition nach vielen Richtungen.

**MAGDEBURG.**

**Eduard Oberbreyer**

**Speditions- und Commissionsgeschäft.**

Rettungs-Commissariat der

**Wiener allgemeinen Transport-Versicherungs-Gesellschaft.**

Prompteste und billigste Beförderung von Massen-Artikeln,  
einfache feste Spensätze.

Mannheim und Ludwigshafen a. Rhein.  
**BAUM & FISCHER**  
 Commission und Spedition.  
 VERTRETER

der  
 Königl. Niederländischen Dampfboot-Gesellschaft in Amsterdam,  
 und der  
 Amsterdamer Rheindampfboot-Gesellschaft,  
 General-Agenten  
 der  
 Allgemeinen Transport-Versicherungs-Gesellschaft in Wien.

Mannheim und Ludwigshafen a. Rhein.  
**CLAUS & STERN**  
 Agentschaft

des  
 K. K. priv. Oesterreichischen Lloyd, der Azienda Assicuratrice in Triest  
 und der  
 Continental Daily Parcels Express in London.  
**COMMISSION, INCASSO, AGENTUREN.**  
 Spedition

nach Süddeutschland, der Schweiz, Italien, Frankreich, Spanien, den Donaufürstenthümern,  
 der Levante und anderen Ländern  
 zu festen und billigen Preisen.

Mannheim und Ludwigshafen a. Rhein.

**J. E. Dresler.**

Spedition, Incasso und Commission.

AGENTUR

der Lebensversicherungs-Gesellschaft in Leipzig.

Spedition, Commission  
 &  
 Incasso.

**GÜTER-EXPEDITION**

nach  
 allen Richtungen.

**Möbeltransport.**

**J. G. LINCK**

in

**NUERNBERG**

Comptoir in der Güterhalle  
 der kgl. pr. Bayr. Ostbahnen,  
 Lagerräume in nächster Nähe  
 hiesiger Bahnhöfe.

Güter An- & Abfuhr  
 für die  
 kgl. priv. Bayr. Ostbahnen.

**EIGNE FUHREN**

nach & von allen Plätzen  
 mittelst

**Möbelwagen**

&

gew. Landfuhrwerken.

PRAG.  
JOSEF SCHMIDT.

**SPEDITEUR**

der k. k. priv. österr. Staats-Eisenbahn-Gesellschaft.

Prompteste und billigste Expedition von Gütern aller Art.

nach und von den sämtlichen Bahnhöfen Prags.

Verladung vermittelt Eisenbahn, Schiff und Achse nach allen Orten des In- und Auslandes.

Umfassende Lager- und Verpackungsmagazine in eigenen Häusern.

---

**Stettin.**

**CARL BODEN**

vormals GÜNTHER, BEHREND & CO.

Speditions-Geschäft.

---

STUTTGART.

**Carl Frank.**

Königl. Hof-Spediteur.

**Speditions-, Incasso- & Agentur-Geschäft.**

Gerberstrasse Nr. 9.

**Haupt-Agent**

der Versicherungs-Anstalten der Bayrischen Hypotheken- und Wechsel-Bank  
in München

der Badischen Schiffahrt Assecuranz-Gesellschaft in Mannheim.

---

General Agentur der Italienischen Südbahnen.

Agentur der grossen Gesellschaft Russischer Eisenbahnen.

Agentur der Warschau-Wiener & Warschau-Bromberger Eisenbahnen.

**JULIUS POLLACK**

Königlich Preussischer Hof-Spediteur

**Triest**

Speditions-Commissions-Bank.



Export-Betriebs-Unternehmung.

**FRANCESCO PARISI,**

ältestes

**Grosshandlungs-Speditionshaus**

in

**TRIEST,**

im eigenen Hause.

**WIEN,**

Wollzeile 21.

**UDINE,**

italienisches Grenz-Zollamt

**ALA (Tirol),**

österr.-italien. Zollamt an der  
Brennerbahn

**JOSEF REGLER'S NACHFOLGER**

**IN WIEN.**

Speditions-Bureau der k. k. priv. galizischen

**CARL LUDWIG-BAHN.**

Schreibstube: Singerstrasse Nro. 32,

Ecke der Seilerhülle, vis-à-vis dem k. k. Coburg'schen Palais.

Verladungs-Magazine:

Praterstrasse Nr. 72, im Gasthofs „zur Nordbahn“,

Franzensbrückengasse Nr. 10.

Alle Buchhandlungen und Postanstalten liefern:

**Aus allen Welttheilen.**

Illustrierte Monatshefte  
für Länder- und Völkerkunde  
und verwandte Fächer.

Red. **Dr. Otto Delitsch.**

3. Jahrgang. October 1871 bis September 1872.

Preis jedes Monatsheftes 7½ Sgr., auch einzeln

Leipzig, Verlag von Adolph Reifelhöfer.

Diese Monatschrift, reich ausgestattet mit vortrefflichen Holzschnitten und Karten, bringt in allgemein verständlicher, ansprechender und unterhaltender Form, interessante, mannigfaltige und gediegene Schilderungen aus allen Theilen der Welt, von den tüchtigsten Verfassern und bestrebt sich hierdurch geographisches Wissen, das für jeden Gebildeten heutzutage unentbehrlich ist, in den weitesten Kreisen zu verbreiten und zu fördern.

Illustrierte Prospekte gratis.

(18. Aufl.) Methode. (Nur einmal angezeigt)  
**Toussaint-Langenscheidt.**

Brieflicher Sprach- und Sprech-Unterricht.  
 für das Selbststudium Erwachsener:

**Engl.** (v. Prof. Dr. van Dalen, (am k. k. Kadettenkorps in Berlin), Prof. H. Lloyd (Univers. Cambridge), u. G. Langenscheidt.  
**Franz.** (v. Prof. Ch. Toussaint und G. Langenscheidt (Mitgl. d. Gesellsch. f. neuere Sprachen u. (Lit.) in Berlin.

Wöchentl. 1 Lekt. à 5 Sgr.; im Ganzen 2 Kurse à 5 $\frac{1}{2}$  Thlr.; beide Kurse zusammen nur 9 Thlr., — Probebriefe à 5 Sgr. (Marken).

**Urtheile:** „Diese Unterrichtsbriefe verdienen die Empfehlung vollständig, welche ihnen von Sem.-Dir. Dr. Diesterweg, Dir. Dr. Freund, Prof. Dr. Herrig, Prof. Dr. Scheler, Prof. Dr. Schmitz, Prof. Dr. Städler, Dir. Dr. Viehoff u. and. Autoritäten geworden ist.“ (Allgem. d. Lehrertg. — „Der wohlverdachte Plan u. d. Sorgfalt d. Ausführung treten in T.-L's. Meth. recht auffällig hervor, wenn man die schlechten (ca. 12mal erfolgten) Nachahmungen damit vergleicht, welche v. d. literar. Industrie auf den Markt gebracht werden.“ (Schulbl. d. Prov. Sachsen. — „T.-L's. Meth. erscheint uns als eine der wichtigsten Erscheinungen d. Neuzeit, als ein ebenso wicht. Triumph des menschl. Scharfsinns wie Dampfmaschine u. Telegraphie. (Liter. Rundsch.)

**NB.** In der Nationalität der Verfasser, der grössten Vollständigkeit, bei bester äusserer Ausstattung, in den bei nun 18 Aufl. im briefl. Verkehr m. den Lernenden erzielten Vervollkommnungen u. in der Ausdehnung der Auspr.-Bez. dieser Meth. auf viele Zweige der Fachliteratur beruhen Vortheile, die kein and. Werk zu bieten vermag.

Mit gedachter Auspr.-Bez. sind u. A. erschienen:

Frz.-dtscsh. Wörterb. von Prof. Dr. Sachs; ca. 17 Lfrgn. à 12 Sgr. pro Lfrg.

Engl.-deutsch. Suppl.-Lexikon von Dr. A. Hoppe. 3 Thlr.

Lehrbuch } Kurs. I u. II von Toussaint u. Langenscheidt, 10 u. 15 Sgr. — Kurs. III von Dr.  
 d. frz. Sprache } Brunnemann, Director d. Realsch. I. Ordnung zu Elbing, 20 Sgr.  
 f. Schulen.

Die Adoption der Meth. T.-L. durch fast alle Culturvölker dürfte dieselbe weiterer Empfehlung überheben.

Prospekte gratis.  
 Franko gegen franko.

{ G. Langenscheidt's  
 Verlagsbuchhandlung. }

Berlin, 17,  
 Halleschestr.

Bei G. Basse in Quedlinburg erschien:

**Hirsch Joseph's**

(Lehrer im kaufmännischen Rechnen zu Halberstadt)

**kaufmännisches Rechenbuch.**

Siebente nach dem **Neuen Metermasse**, sowie nach dem **Neuen Gewichte** u. s. w. umgearbeitete  
 Auflage. Preis 2 Thlr.

Durch alle Buchhandlungen und durch jedes Postamt ist zu beziehen:

**Zeitung des Vereins  
 Deutscher Eisenbahn-Verwaltungen.**

Red.: Dr. jur. W. Koch. — Commissionair: Adolph Refelshöfer in Leipzig.

Erscheint von 1872 ab wöchentlich 3 mal. Nummer 1—1 $\frac{1}{2}$  Bogen gr. 4<sup>o</sup>.

Preis vierteljährlich 1 Thlr. — Inserate werden à 1 $\frac{1}{2}$  Ngr. pr. 3 gespaltene Petizeile aufgenommen. 1900 Beilagen in 4<sup>o</sup> zu den durch den Buchhandel und die Eisenbahnen bezogenen Exemplaren für 3 Thlr. angenommen.

Die Eisenbahn-Vereins-Zeitung bringt ausser den officiellen Bekanntmachungen der Deutschen Eisenbahn-Verwaltungen in Leitartikeln über die wichtigsten, das Eisenbahnwesen betreffenden Materien, in zum grossen Theil officiellen Correspondenzen etc. Alles, was für das direct oder indirect bei den Eisenbahnen interessirte grosse Publikum von Wichtigkeit ist. Dieselbe wird vom neuen Jahr ab auch speciell das Eisenbahn-Tarifwesen darstellen.

**Das Deutsche Eisenbahn-Transportrecht.**

Von Dr. jur. W. Koch.

Erste Abtheilung: Das Frachtgeschäft der Eisenbahnen nach dem Deutschen Handelsgesetzbuche.

Erlangen. Verlag von F. Enke. 1866.

# Annoncen-Expedition

VON

## HAASENSTEIN & VOGLER

gegründet 1855, domicilirt in

Hamburg Lübeck Cöln Hannover Berlin Halle Erfurt Leipzig  
Dresden Chemnitz Breslau Prag Wien Frankfurt a. M. München Nürnberg Stuttgart  
Metz Basel St. Gallen Zürich Chur Luzern Bern Lausanne Genf.

**Erstes und größtes Geschäft dieser Branche in Deutschland.**

### Special-Agentur

aller Hauptblätter der Schweiz, Hollands, Schwedens, Norwegens und Dänemarks.

### Annoncen-Pacht

vieler bedeutender in- und ausländischer Zeitungen,

**Annoncen-Regie der Berliner Wespen.**

### Alleinige Repräsentation

der grossen Pariser und der bedeutendsten französischen Provinzialblätter.

Uebernimmt die Abfassung von Anzeigen in wirksamster Form,  
vermittelt in alle existirenden Zeitungen Annoncen,  
berechnet weder Porto noch Provision, sondern nur die Originalpreise,  
bewilligt je nach Massgabe der Ordres zu vereinbarende hohe Rabatte,  
liefert über alle Insertionen, ob ausdrücklich gewünscht oder nicht, Belege,  
erspart den Inserenten alle und jede Spesen,  
besorgt bei Benutzung ausländischer Blätter correcte Uebersetzungen,  
ertheilt auf Wunsch bereitwilligst vorherige Kosten-Anschläge,  
versendet gratis und franco die neuesten und correctesten Insertionstarife,  
garantirt für alle Fälle die strengste Discretion.

**Allen hohen Behörden, Verwaltungs-Directionen, Actien-Gesellschaften,  
Industriellen und Privatn**

zur Ertheilung gef. Ordres bestens empfohlen.

**Annahme von Inseraten**  
für alle in- und ausländischen Zeitungen.

Die Benutzung dieser **Annoncen-Vermittelung** bietet den Committenten

### Annehmlichkeit und Ersparniss aller Nebenspesen

indem derselbe die Correspondenz und Abrechnung mit jeder einzelnen Zeitung vermeidet, und dagegen durch **eine** mündliche Bestellung oder **einen** Brief die prompte Beförderung an alle gewünschten Zeitungen, welche benutzt werden sollen, erzielt.

Die für entstehende Mühwaltung und Porto nöthige Entschädigung an das Bureau hat **nicht** der Auftraggeber zu tragen, sondern wird von den Verlegern **der** Blätter, welche die Annoncen erhalten, an dasselbe vergütet.

# Eisenbahn-Stations- und Orts- Verzeichniss


der dem

Vereine Deutscher Eisenbahn-Verwaltungen

angehörigen, sowie der übrigen im Betriebe oder Bau befindlichen Eisenbahnen

## EUROPA'S

unter Angabe der Adressen der Eisenbahn- und Stations-Verwaltungen, der Entfernungen der Stationen untereinander, der directen Verkehrsbeziehungen derselben im Eisenbahn-Gütertransporte, sowie ihrer geographischen und politischen Lage.



Für Eisenbahn-Beamte, Spediteure, Fabrikanten und sonstige Gewerbetreibende,

nach officiellen Quellen zusammengestellt und nach Revision Seitens fast sämtlicher betreffender Eisenbahn-Verwaltungen herausgegeben,

von

DR. JUR. W. KOCH,

Redacteur der Zeitung des Vereins Deutscher Eisenbahn-Verwaltungen.

ed 494

Mit einer Uebersichtskarte, auf welcher die Namen und Gebiete der einzelnen Bahn-Verwaltungen in Farbendruck angegeben sind, und Barthol's Eisenbahn-Karte Mittel-Europa's.

Dritte vollständig umgearbeitete und vermehrte Auflage.

Zweite Abtheilung: Orts-Verzeichniss.

Dr. Koch

Berlin, 1869.

Verlag von Barthol & Co.

## Zur Nachricht.

---

Obleich zum Zweck einer möglichst raschen Herstellung des beifolgenden Orts-Registers der Satz desselben an zwei tüchtige Druckereien vertheilt worden war, welche beide die bestimmte Zusage gegeben hatten, bis spätestens Ende Mai die ihnen zugetheilte Hälfte der Arbeit zu liefern, so ist doch der Satz desselben erst Mitte Juni vollendet worden, weil die exacte Herstellung des einen sehr reichen Stoff umfassenden Werkes weit mehr Zeit in Anspruch nahm als man allerseits geglaubt hatte. Wir bitten desshalb das verspätete Erscheinen des Orts-Registers gütigst entschuldigen zu wollen, welches als Aequivalent für diese Verspätung ein noch weit umfangreicheres Material bietet, als solches nach der ersten Anlage desselben beabsichtigt war.

Wir machen zugleich darauf aufmerksam, dass die zweite von einer andern Druckerei fertiggestellte Hälfte des Orts-Registers mit neuen Seitenzahlen beginnt, da es selbstverständlich nicht möglich war, von vornherein zu bestimmen, wie viel Seiten der Satz der ersten — bis Ende K. reichenden Hälfte umfassen werde. —

Am Schlusse dieser ersten Hälfte finden sich (S. 63) die nachträglich eingegangenen Notizen betreffend die

### **Orte im Gebiet der Siebenbürger Eisenbahn,**

sowie S. 64

### **Zusätze und Berichtigungen zum Stations-Register,**

welches hierdurch bis zum 20. Juni 1869 fortgesetzt erscheint.

Am Schlusse der zweiten Hälfte haben wir den in den Vorbemerkungen erwähnten Nachtrag betreffend

### **die Orte im Gebiet der Warschau-Wiener**

und der übrigen Polnischen Eisenbahnen, sowie

### **Bemerkungen über die rechtliche Bedeutung der Frachtbriefadresse**

und eine

### **Anweisung zum Gebrauch des Stations- und Orts-Registers bei Ausfüllung des Frachtbriefformulars**

mitgetheilt.

Auch machen wir auf den Nachtrag zum Stations-Verzeichniss betreff. die

### **Niederländische Staatsbahn**

aufmerksam, welcher sich auf der dritten Seite des Umschlags abgedruckt findet.

---







Inv. N<sup>o</sup> 12883.

2. Beilagen.





